

ТЕХНИЧЕСКИЙ ПЛАН

Здания (многоквартирного дома)

(вид объекта недвижимости, в отношении которого подготовлен технический план, в родительном падеже)

Дата подготовки технического плана: «25» мая 2023 г.

(число, месяц, год)

Общие сведения о кадастровых работах

1. Технический план подготовлен в результате выполнения кадастровых работ в связи с:

созданием многоквартирного дома, расположенного по адресу: Российская Федерация, Московская область, Одинцовский городской округ, село Лайково, микрорайон Город-событие, дом 21 и 533 помещения в нем, в том числе 370 квартир, 5 нежилых помещений, 129 кладовых и 29 помещений (общее имущество в многоквартирном доме).

2. Сведения о заказчике кадастровых работ:

В отношении физического лица:

фамилия, имя, отчество (последнее - при наличии) физического лица: -

страховой номер индивидуального лицевого счета в системе обязательного пенсионного страхования Российской Федерации (СНИЛС): -

наименование и реквизиты документа, удостоверяющего личность: -

адрес постоянного места жительства или преимущественного пребывания: -

В отношении юридического лица, органа государственной власти, органа местного самоуправления:

полное или сокращенное (в случае, если имеется) наименование: Публично-правовая компания "Фонд развития территорий"

основной государственный регистрационный номер: 5177746100032

идентификационный номер налогоплательщика: 7704446429

В отношении иностранного юридического лица:

полное наименование: -

страна регистрации (инкорпорации): -

3. Сведения о кадастровом инженере:

Фамилия, имя, отчество (последнее - при наличии): Марцинкус Владимир Антанас

Основной государственный регистрационный номер кадастрового инженера - индивидуального предпринимателя (ОГРНИП): -

Страховой номер индивидуального лицевого счета: 127-803-845 70

Уникальный реестровый номер в реестре саморегулируемых организаций кадастровых инженеров и дата внесения сведений о физическом лице в такой реестр: 1508, «23» мая 2016 г.

Полное или сокращенное (в случае, если имеется) наименование саморегулируемой организации кадастровых инженеров, членом которой является кадастровый инженер:

Ассоциация Саморегулируемая организация "Объединение профессионалов кадастровой деятельности"

Контактный телефон: +74952150616

Почтовый адрес и адрес электронной почты (при наличии), по которым осуществляется связь с кадастровым инженером:

Одинцовский район, поселок ВНИИССОК, Березовая улица, 4, 135

mccland08@gmail.com

Полное или (в случае, если имеется) сокращенное наименование юридического лица, если кадастровый инженер является работником юридического лица, адрес юридического лица: Публичное акционерное общество "Межрегиональное бюро кадастровых работ" (ПАО "МБКР"), 125315, г.Москва, ул.Лизы Чайкиной, 1, корп.2, офис Публичного акционерного общества "Межрегиональное бюро кадастровых работ" ("ПАО "МБКР")

Наименование, номер и дата документа, на основании которого выполняются кадастровые работы:

№ ФЗП-17/2208-21, «22» июля 2021 г.

Исходные данные

Перечень документов, использованных при подготовке технического плана:

№ п/п	Вид	Дата	Номер	Наименование	Иные сведения
1	2	3	4	5	6
1	ПРОЧИЕ	01.01.2019	ЛК-04/2019-21-ПД-АР1	Проектная документация выдан: ООО "Тридика"	-
2	Разрешение на строительство	01.02.2018	RU50-55-10217-2018	Разрешение на строительство выдан: Министерство строительного комплекса Московской области	Наименование файла: Внесение изменений в РС_6274172043.pdf
3	ПРОЧИЕ	04.10.2022	3182	Решение о присвоении (аннулировании) адреса выдан: Администрация Одинцовского городского округа Московской области	Наименование файла: 3182_22.pdf
4	Кадастровая выписка о земельном участке	29.11.2022	99/2022/509326523	Выписка из Единого государственного реестра недвижимости об объекте недвижимости с кадастровым номером 50:20:0040306:285 выдан: ФГИС ЕГРН	-
5	ПРОЧИЕ	21.09.2021	б/н	Выписка координат из каталога геодезических пунктов в МСК-50 выдан: ФГУБ "Центр геодезии, картографии и ИПД"	-

Сведения о пунктах геодезической сети и средствах измерений

1. Сведения о пунктах геодезической сети:

№ п/п	Вид геодезической сети	Название пункта геодезической сети и тип знака	Система координат пункта геодезической сети	Координаты пункта, м		Дата обследования «30» мая 2022 г.		
				X	Y	Сведения о состоянии		
						наружного знака пункта	центра пункта	марки центра пункта
1	2	3	4	5	6	7	8	9
1	2	Шарапово, сигнал	МСК-50, зона 2	458444.77	2141127.77	Сохранился	Сохранился	Сохранился
2	3	Петровское, сигнал	МСК-50, зона 2	478137.61	2150268.18	Сохранился	Сохранился	Сохранился
3	3	Ламаново, сигнал	МСК-50, зона 2	481542.37	2155785.67	Сохранился	Сохранился	Сохранился

2. Сведения об использованных средствах измерений

№ п/п	Наименование и обозначение типа средства измерений - прибора (инструмента, аппаратуры)	Заводской или серийный номер средства измерений	Реквизиты свидетельства о поверке прибора (инструмента, аппаратуры) (при наличии) и (или) срок действия поверки
1	2	3	4
1	Аппаратура геодезическая спутниковая EFT M4 GNSS	Заводской (серийный) номер прибора отсутствует	С-АЦМ/16-03-2022/141723716
2	Дальномер лазерный Leica Disto D2	Заводской (серийный) номер прибора отсутствует	С-АЦМ/04-08-2022/177605067 от 04.08.2022 г.

Описание местоположения объекта недвижимости

1. Описание местоположения здания, сооружения, объекта незавершенного строительства в границах земельного участка

1.1. Сведения о характерных точках контура объекта недвижимости

Система координат: МСК-50, зона 2

Зона № 2

Номер контура	Тип контура	Номера характерных точек контура	Метод определения координат	Координаты, м		R, м	Формулы, примененные для расчета средней квадратической погрешности определения координат характерных точек контура (M _t), м	Средняя квадратическая погрешность определения координат характерных точек контура (M _t), м	Глубина, высота расположения точки, м	
				X	Y				H ₁	H ₂
1	2	3	4	5	6	7	8	9	10	11
	(1)									
1/17	Подземный	1	Метод спутниковых геодезических измерений (определений)	462269.17	2170104.85	-	0.10	0.10	-	-
1/17	Подземный	2	Метод спутниковых геодезических измерений (определений)	462268.00	2170102.44	-	0.10	0.10	-	-
1/17	Подземный	3	Метод спутниковых геодезических измерений (определений)	462269.60	2170101.67	-	0.10	0.10	-	-
1/17	Подземный	4	Метод спутниковых геодезических измерений (определений)	462267.41	2170097.16	-	0.10	0.10	-	-
1/17	Подземный	5	Метод спутниковых геодезических измерений (определений)	462267.23	2170097.25	-	0.10	0.10	-	-

Описание местоположения объекта недвижимости

1. Описание местоположения здания, сооружения, объекта незавершенного строительства в границах земельного участка

1.1. Сведения о характерных точках контура объекта недвижимости

Система координат: МСК-50, зона 2

Зона № 2

Номер контура	Тип контура	Номера характерных точек контура	Метод определения координат	Координаты, м		R, м	Формулы, примененные для расчета средней квадратической погрешности определения координат характерных точек контура (M _t), м	Средняя квадратическая погрешность определения координат характерных точек контура (M _t), м	Глубина, высота расположения точки, м	
				X	Y				H ₁	H ₂
1	2	3	4	5	6	7	8	9	10	11
1/17	Подземный	6	Метод спутниковых геодезических измерений (определений)	462267.32	2170097.43	-	0.10	0.10	-	-
1/17	Подземный	7	Метод спутниковых геодезических измерений (определений)	462265.91	2170098.11	-	0.10	0.10	-	-
1/17	Подземный	8	Метод спутниковых геодезических измерений (определений)	462265.23	2170096.71	-	0.10	0.10	-	-
1/17	Подземный	9	Метод спутниковых геодезических измерений (определений)	462253.64	2170102.32	-	0.10	0.10	-	-
1/17	Подземный	10	Метод спутниковых геодезических измерений (определений)	462253.39	2170102.40	-	0.10	0.10	-	-
1/17	Подземный	11	Метод спутниковых геодезических измерений (определений)	462253.57	2170102.92	-	0.10	0.10	-	-

Описание местоположения объекта недвижимости

1. Описание местоположения здания, сооружения, объекта незавершенного строительства в границах земельного участка

1.1. Сведения о характерных точках контура объекта недвижимости

Система координат: МСК-50, зона 2

Зона № 2

Номер контура	Тип контура	Номера характерных точек контура	Метод определения координат	Координаты, м		R, м	Формулы, примененные для расчета средней квадратической погрешности определения координат характерных точек контура (M _t), м	Средняя квадратическая погрешность определения координат характерных точек контура (M _t), м	Глубина, высота расположения точки, м	
				X	Y				H ₁	H ₂
1	2	3	4	5	6	7	8	9	10	11
1/17	Подземный	12	Метод спутниковых геодезических измерений (определений)	462249.72	2170104.24	-	0.10	0.10	-	-
1/17	Подземный	13	Метод спутниковых геодезических измерений (определений)	462249.72	2170104.24	-	0.10	0.10	-	-
1/17	Подземный	14	Метод спутниковых геодезических измерений (определений)	462249.53	2170104.30	-	0.10	0.10	-	-
1/17	Подземный	15	Метод спутниковых геодезических измерений (определений)	462249.66	2170104.68	-	0.10	0.10	-	-
1/17	Подземный	16	Метод спутниковых геодезических измерений (определений)	462247.47	2170105.43	-	0.10	0.10	-	-
1/17	Подземный	17	Метод спутниковых геодезических измерений (определений)	462246.14	2170101.53	-	0.10	0.10	-	-

Описание местоположения объекта недвижимости

1. Описание местоположения здания, сооружения, объекта незавершенного строительства в границах земельного участка

1.1. Сведения о характерных точках контура объекта недвижимости

Система координат: МСК-50, зона 2

Зона № 2

Номер контура	Тип контура	Номера характерных точек контура	Метод определения координат	Координаты, м		R, м	Формулы, примененные для расчета средней квадратической погрешности определения координат характерных точек контура (M _t), м	Средняя квадратическая погрешность определения координат характерных точек контура (M _t), м	Глубина, высота расположения точки, м	
				X	Y				H ₁	H ₂
1	2	3	4	5	6	7	8	9	10	11
1/17	Подземный	18	Метод спутниковых геодезических измерений (определений)	462245.95	2170101.59	-	0.10	0.10	-	-
1/17	Подземный	19	Метод спутниковых геодезических измерений (определений)	462247.21	2170105.30	-	0.10	0.10	-	-
1/17	Подземный	20	Метод спутниковых геодезических измерений (определений)	462247.24	2170105.38	-	0.10	0.10	-	-
1/17	Подземный	21	Метод спутниковых геодезических измерений (определений)	462245.82	2170105.86	-	0.10	0.10	-	-
1/17	Подземный	22	Метод спутниковых геодезических измерений (определений)	462244.53	2170102.08	-	0.10	0.10	-	-
1/17	Подземный	23	Метод спутниковых геодезических измерений (определений)	462244.34	2170102.14	-	0.10	0.10	-	-

Описание местоположения объекта недвижимости

1. Описание местоположения здания, сооружения, объекта незавершенного строительства в границах земельного участка

1.1. Сведения о характерных точках контура объекта недвижимости

Система координат: МСК-50, зона 2

Зона № 2

Номер контура	Тип контура	Номера характерных точек контура	Метод определения координат	Координаты, м		R, м	Формулы, примененные для расчета средней квадратической погрешности определения координат характерных точек контура (M _t), м	Средняя квадратическая погрешность определения координат характерных точек контура (M _t), м	Глубина, высота расположения точки, м	
				X	Y				H ₁	H ₂
1	2	3	4	5	6	7	8	9	10	11
1/17	Подземный	24	Метод спутниковых геодезических измерений (определений)	462245.67	2170106.04	-	0.10	0.10	-	-
1/17	Подземный	25	Метод спутниковых геодезических измерений (определений)	462245.52	2170106.09	-	0.10	0.10	-	-
1/17	Подземный	26	Метод спутниковых геодезических измерений (определений)	462245.26	2170106.18	-	0.10	0.10	-	-
1/17	Подземный	27	Метод спутниковых геодезических измерений (определений)	462246.55	2170109.96	-	0.10	0.10	-	-
1/17	Подземный	28	Метод спутниковых геодезических измерений (определений)	462246.55	2170109.96	-	0.10	0.10	-	-
1/17	Подземный	29	Метод спутниковых геодезических измерений (определений)	462241.20	2170111.79	-	0.10	0.10	-	-

Описание местоположения объекта недвижимости

1. Описание местоположения здания, сооружения, объекта незавершенного строительства в границах земельного участка

1.1. Сведения о характерных точках контура объекта недвижимости

Система координат: МСК-50, зона 2

Зона № 2

Номер контура	Тип контура	Номера характерных точек контура	Метод определения координат	Координаты, м		R, м	Формулы, примененные для расчета средней квадратической погрешности определения координат характерных точек контура (M _t), м	Средняя квадратическая погрешность определения координат характерных точек контура (M _t), м	Глубина, высота расположения точки, м	
				X	Y				H ₁	H ₂
1	2	3	4	5	6	7	8	9	10	11
1/17	Подземный	30	Метод спутниковых геодезических измерений (определений)	462239.18	2170105.87	-	0.10	0.10	-	-
1/17	Подземный	31	Метод спутниковых геодезических измерений (определений)	462239.11	2170105.89	-	0.10	0.10	-	-
1/17	Подземный	32	Метод спутниковых геодезических измерений (определений)	462238.48	2170104.06	-	0.10	0.10	-	-
1/17	Подземный	33	Метод спутниковых геодезических измерений (определений)	462236.50	2170104.74	-	0.10	0.10	-	-
1/17	Подземный	34	Метод спутниковых геодезических измерений (определений)	462235.75	2170102.56	-	0.10	0.10	-	-
1/17	Подземный	35	Метод спутниковых геодезических измерений (определений)	462235.56	2170102.63	-	0.10	0.10	-	-

Описание местоположения объекта недвижимости

1. Описание местоположения здания, сооружения, объекта незавершенного строительства в границах земельного участка

1.1. Сведения о характерных точках контура объекта недвижимости

Система координат: МСК-50, зона 2

Зона № 2

Номер контура	Тип контура	Номера характерных точек контура	Метод определения координат	Координаты, м		R, м	Формулы, примененные для расчета средней квадратической погрешности определения координат характерных точек контура (M _t), м	Средняя квадратическая погрешность определения координат характерных точек контура (M _t), м	Глубина, высота расположения точки, м	
				X	Y				H ₁	H ₂
1	2	3	4	5	6	7	8	9	10	11
1/17	Подземный	36	Метод спутниковых геодезических измерений (определений)	462236.37	2170104.99	-	0.10	0.10	-	-
1/17	Подземный	37	Метод спутниковых геодезических измерений (определений)	462238.36	2170104.32	-	0.10	0.10	-	-
1/17	Подземный	38	Метод спутниковых геодезических измерений (определений)	462238.88	2170105.84	-	0.10	0.10	-	-
1/17	Подземный	39	Метод спутниковых геодезических измерений (определений)	462236.03	2170106.81	-	0.10	0.10	-	-
1/17	Подземный	40	Метод спутниковых геодезических измерений (определений)	462235.95	2170106.57	-	0.10	0.10	-	-
1/17	Подземный	41	Метод спутниковых геодезических измерений (определений)	462235.76	2170106.63	-	0.10	0.10	-	-

Описание местоположения объекта недвижимости

1. Описание местоположения здания, сооружения, объекта незавершенного строительства в границах земельного участка

1.1. Сведения о характерных точках контура объекта недвижимости

Система координат: МСК-50, зона 2

Зона № 2

Номер контура	Тип контура	Номера характерных точек контура	Метод определения координат	Координаты, м		R, м	Формулы, примененные для расчета средней квадратической погрешности определения координат характерных точек контура (M _t), м	Средняя квадратическая погрешность определения координат характерных точек контура (M _t), м	Глубина, высота расположения точки, м	
				X	Y				H ₁	H ₂
1	2	3	4	5	6	7	8	9	10	11
1/17	Подземный	42	Метод спутниковых геодезических измерений (определений)	462234.52	2170102.98	-	0.10	0.10	-	-
1/17	Подземный	43	Метод спутниковых геодезических измерений (определений)	462234.33	2170103.05	-	0.10	0.10	-	-
1/17	Подземный	44	Метод спутниковых геодезических измерений (определений)	462235.61	2170106.81	-	0.10	0.10	-	-
1/17	Подземный	45	Метод спутниковых геодезических измерений (определений)	462232.48	2170107.88	-	0.10	0.10	-	-
1/17	Подземный	46	Метод спутниковых геодезических измерений (определений)	462232.74	2170108.62	-	0.10	0.10	-	-
1/17	Подземный	47	Метод спутниковых геодезических измерений (определений)	462229.64	2170109.68	-	0.10	0.10	-	-

Описание местоположения объекта недвижимости

1. Описание местоположения здания, сооружения, объекта незавершенного строительства в границах земельного участка

1.1. Сведения о характерных точках контура объекта недвижимости

Система координат: МСК-50, зона 2

Зона № 2

Номер контура	Тип контура	Номера характерных точек контура	Метод определения координат	Координаты, м		R, м	Формулы, примененные для расчета средней квадратической погрешности определения координат характерных точек контура (M _t), м	Средняя квадратическая погрешность определения координат характерных точек контура (M _t), м	Глубина, высота расположения точки, м	
				X	Y				H ₁	H ₂
1	2	3	4	5	6	7	8	9	10	11
1/17	Подземный	48	Метод спутниковых геодезических измерений (определений)	462229.59	2170109.70	-	0.10	0.10	-	-
1/17	Подземный	49	Метод спутниковых геодезических измерений (определений)	462229.09	2170108.22	-	0.10	0.10	-	-
1/17	Подземный	50	Метод спутниковых геодезических измерений (определений)	462226.51	2170109.10	-	0.10	0.10	-	-
1/17	Подземный	51	Метод спутниковых геодезических измерений (определений)	462227.01	2170110.58	-	0.10	0.10	-	-
1/17	Подземный	52	Метод спутниковых геодезических измерений (определений)	462225.16	2170111.21	-	0.10	0.10	-	-
1/17	Подземный	53	Метод спутниковых геодезических измерений (определений)	462225.42	2170111.98	-	0.10	0.10	-	-

Описание местоположения объекта недвижимости

1. Описание местоположения здания, сооружения, объекта незавершенного строительства в границах земельного участка

1.1. Сведения о характерных точках контура объекта недвижимости

Система координат: МСК-50, зона 2

Зона № 2

Номер контура	Тип контура	Номера характерных точек контура	Метод определения координат	Координаты, м		R, м	Формулы, примененные для расчета средней квадратической погрешности определения координат характерных точек контура (M _t), м	Средняя квадратическая погрешность определения координат характерных точек контура (M _t), м	Глубина, высота расположения точки, м	
				X	Y				H ₁	H ₂
1	2	3	4	5	6	7	8	9	10	11
1/17	Подземный	54	Метод спутниковых геодезических измерений (определений)	462220.12	2170113.79	-	0.10	0.10	-	-
1/17	Подземный	55	Метод спутниковых геодезических измерений (определений)	462220.00	2170113.42	-	0.10	0.10	-	-
1/17	Подземный	56	Метод спутниковых геодезических измерений (определений)	462213.21	2170115.74	-	0.10	0.10	-	-
1/17	Подземный	57	Метод спутниковых геодезических измерений (определений)	462212.75	2170114.38	-	0.10	0.10	-	-
1/17	Подземный	58	Метод спутниковых геодезических измерений (определений)	462209.85	2170115.37	-	0.10	0.10	-	-
1/17	Подземный	59	Метод спутниковых геодезических измерений (определений)	462210.31	2170116.73	-	0.10	0.10	-	-

Описание местоположения объекта недвижимости

1. Описание местоположения здания, сооружения, объекта незавершенного строительства в границах земельного участка

1.1. Сведения о характерных точках контура объекта недвижимости

Система координат: МСК-50, зона 2

Зона № 2

Номер контура	Тип контура	Номера характерных точек контура	Метод определения координат	Координаты, м		R, м	Формулы, примененные для расчета средней квадратической погрешности определения координат характерных точек контура (M _t), м	Средняя квадратическая погрешность определения координат характерных точек контура (M _t), м	Глубина, высота расположения точки, м	
				X	Y				H ₁	H ₂
1	2	3	4	5	6	7	8	9	10	11
1/17	Подземный	60	Метод спутниковых геодезических измерений (определений)	462206.60	2170117.99	-	0.10	0.10	-	-
1/17	Подземный	61	Метод спутниковых геодезических измерений (определений)	462205.30	2170114.19	-	0.10	0.10	-	-
1/17	Подземный	62	Метод спутниковых геодезических измерений (определений)	462205.11	2170114.25	-	0.10	0.10	-	-
1/17	Подземный	63	Метод спутниковых геодезических измерений (определений)	462206.37	2170117.94	-	0.10	0.10	-	-
1/17	Подземный	64	Метод спутниковых геодезических измерений (определений)	462204.76	2170118.49	-	0.10	0.10	-	-
1/17	Подземный	65	Метод спутниковых геодезических измерений (определений)	462204.28	2170117.07	-	0.10	0.10	-	-

Описание местоположения объекта недвижимости

1. Описание местоположения здания, сооружения, объекта незавершенного строительства в границах земельного участка

1.1. Сведения о характерных точках контура объекта недвижимости

Система координат: МСК-50, зона 2

Зона № 2

Номер контура	Тип контура	Номера характерных точек контура	Метод определения координат	Координаты, м		R, м	Формулы, примененные для расчета средней квадратической погрешности определения координат характерных точек контура (M _t), м	Средняя квадратическая погрешность определения координат характерных точек контура (M _t), м	Глубина, высота расположения точки, м	
				X	Y				H ₁	H ₂
1	2	3	4	5	6	7	8	9	10	11
1/17	Подземный	66	Метод спутниковых геодезических измерений (определений)	462204.84	2170116.88	-	0.10	0.10	-	-
1/17	Подземный	67	Метод спутниковых геодезических измерений (определений)	462204.07	2170114.61	-	0.10	0.10	-	-
1/17	Подземный	68	Метод спутниковых геодезических измерений (определений)	462203.88	2170114.67	-	0.10	0.10	-	-
1/17	Подземный	69	Метод спутниковых геодезических измерений (определений)	462204.59	2170116.76	-	0.10	0.10	-	-
1/17	Подземный	70	Метод спутниковых геодезических измерений (определений)	462204.02	2170116.95	-	0.10	0.10	-	-
1/17	Подземный	71	Метод спутниковых геодезических измерений (определений)	462204.61	2170118.67	-	0.10	0.10	-	-

Описание местоположения объекта недвижимости

1. Описание местоположения здания, сооружения, объекта незавершенного строительства в границах земельного участка

1.1. Сведения о характерных точках контура объекта недвижимости

Система координат: МСК-50, зона 2

Зона № 2

Номер контура	Тип контура	Номера характерных точек контура	Метод определения координат	Координаты, м		R, м	Формулы, примененные для расчета средней квадратической погрешности определения координат характерных точек контура (M _t), м	Средняя квадратическая погрешность определения координат характерных точек контура (M _t), м	Глубина, высота расположения точки, м	
				X	Y				H ₁	H ₂
1	2	3	4	5	6	7	8	9	10	11
1/17	Подземный	72	Метод спутниковых геодезических измерений (определений)	462204.11	2170118.84	-	0.10	0.10	-	-
1/17	Подземный	73	Метод спутниковых геодезических измерений (определений)	462204.49	2170119.95	-	0.10	0.10	-	-
1/17	Подземный	74	Метод спутниковых геодезических измерений (определений)	462198.52	2170121.99	-	0.10	0.10	-	-
1/17	Подземный	75	Метод спутниковых геодезических измерений (определений)	462198.64	2170122.35	-	0.10	0.10	-	-
1/17	Подземный	76	Метод спутниковых геодезических измерений (определений)	462190.38	2170125.17	-	0.10	0.10	-	-
1/17	Подземный	77	Метод спутниковых геодезических измерений (определений)	462189.79	2170123.45	-	0.10	0.10	-	-

Описание местоположения объекта недвижимости

1. Описание местоположения здания, сооружения, объекта незавершенного строительства в границах земельного участка

1.1. Сведения о характерных точках контура объекта недвижимости

Система координат: МСК-50, зона 2

Зона № 2

Номер контура	Тип контура	Номера характерных точек контура	Метод определения координат	Координаты, м		R, м	Формулы, примененные для расчета средней квадратической погрешности определения координат характерных точек контура (M _t), м	Средняя квадратическая погрешность определения координат характерных точек контура (M _t), м	Глубина, высота расположения точки, м	
				X	Y				H ₁	H ₂
1	2	3	4	5	6	7	8	9	10	11
1/17	Подземный	78	Метод спутниковых геодезических измерений (определений)	462188.85	2170123.77	-	0.10	0.10	-	-
1/17	Подземный	79	Метод спутниковых геодезических измерений (определений)	462187.94	2170121.12	-	0.10	0.10	-	-
1/17	Подземный	80	Метод спутниковых геодезических измерений (определений)	462187.75	2170121.18	-	0.10	0.10	-	-
1/17	Подземный	81	Метод спутниковых геодезических измерений (определений)	462188.72	2170124.02	-	0.10	0.10	-	-
1/17	Подземный	82	Метод спутниковых геодезических измерений (определений)	462189.67	2170123.70	-	0.10	0.10	-	-
1/17	Подземный	83	Метод спутниковых геодезических измерений (определений)	462190.15	2170125.12	-	0.10	0.10	-	-

Описание местоположения объекта недвижимости

1. Описание местоположения здания, сооружения, объекта незавершенного строительства в границах земельного участка

1.1. Сведения о характерных точках контура объекта недвижимости

Система координат: МСК-50, зона 2

Зона № 2

Номер контура	Тип контура	Номера характерных точек контура	Метод определения координат	Координаты, м		R, м	Формулы, примененные для расчета средней квадратической погрешности определения координат характерных точек контура (M _t), м	Средняя квадратическая погрешность определения координат характерных точек контура (M _t), м	Глубина, высота расположения точки, м	
				X	Y				H ₁	H ₂
1	2	3	4	5	6	7	8	9	10	11
1/17	Подземный	84	Метод спутниковых геодезических измерений (определений)	462188.17	2170125.80	-	0.10	0.10	-	-
1/17	Подземный	85	Метод спутниковых геодезических измерений (определений)	462186.71	2170121.54	-	0.10	0.10	-	-
1/17	Подземный	86	Метод спутниковых геодезических измерений (определений)	462186.52	2170121.60	-	0.10	0.10	-	-
1/17	Подземный	87	Метод спутниковых геодезических измерений (определений)	462188.01	2170125.98	-	0.10	0.10	-	-
1/17	Подземный	88	Метод спутниковых геодезических измерений (определений)	462185.18	2170126.94	-	0.10	0.10	-	-
1/17	Подземный	89	Метод спутниковых геодезических измерений (определений)	462185.38	2170127.53	-	0.10	0.10	-	-

Описание местоположения объекта недвижимости

1. Описание местоположения здания, сооружения, объекта незавершенного строительства в границах земельного участка

1.1. Сведения о характерных точках контура объекта недвижимости

Система координат: МСК-50, зона 2

Зона № 2

Номер контура	Тип контура	Номера характерных точек контура	Метод определения координат	Координаты, м		R, м	Формулы, примененные для расчета средней квадратической погрешности определения координат характерных точек контура (M _t), м	Средняя квадратическая погрешность определения координат характерных точек контура (M _t), м	Глубина, высота расположения точки, м	
				X	Y				H ₁	H ₂
1	2	3	4	5	6	7	8	9	10	11
1/17	Подземный	90	Метод спутниковых геодезических измерений (определений)	462178.71	2170129.81	-	0.10	0.10	-	-
1/17	Подземный	91	Метод спутниковых геодезических измерений (определений)	462178.74	2170129.89	-	0.10	0.10	-	-
1/17	Подземный	92	Метод спутниковых геодезических измерений (определений)	462176.98	2170130.49	-	0.10	0.10	-	-
1/17	Подземный	93	Метод спутниковых геодезических измерений (определений)	462181.23	2170142.94	-	0.10	0.10	-	-
1/17	Подземный	94	Метод спутниковых геодезических измерений (определений)	462181.42	2170142.87	-	0.10	0.10	-	-
1/17	Подземный	95	Метод спутниковых геодезических измерений (определений)	462181.35	2170142.69	-	0.10	0.10	-	-

Описание местоположения объекта недвижимости

1. Описание местоположения здания, сооружения, объекта незавершенного строительства в границах земельного участка

1.1. Сведения о характерных точках контура объекта недвижимости

Система координат: МСК-50, зона 2

Зона № 2

Номер контура	Тип контура	Номера характерных точек контура	Метод определения координат	Координаты, м		R, м	Формулы, примененные для расчета средней квадратической погрешности определения координат характерных точек контура (M _t), м	Средняя квадратическая погрешность определения координат характерных точек контура (M _t), м	Глубина, высота расположения точки, м	
				X	Y				H ₁	H ₂
1	2	3	4	5	6	7	8	9	10	11
1/17	Подземный	96	Метод спутниковых геодезических измерений (определений)	462183.01	2170142.12	-	0.10	0.10	-	-
1/17	Подземный	97	Метод спутниковых геодезических измерений (определений)	462183.07	2170142.31	-	0.10	0.10	-	-
1/17	Подземный	98	Метод спутниковых геодезических измерений (определений)	462183.26	2170142.24	-	0.10	0.10	-	-
1/17	Подземный	99	Метод спутниковых геодезических измерений (определений)	462181.88	2170138.19	-	0.10	0.10	-	-
1/17	Подземный	100	Метод спутниковых геодезических измерений (определений)	462183.12	2170137.76	-	0.10	0.10	-	-
1/17	Подземный	101	Метод спутниковых геодезических измерений (определений)	462186.00	2170146.23	-	0.10	0.10	-	-

Описание местоположения объекта недвижимости

1. Описание местоположения здания, сооружения, объекта незавершенного строительства в границах земельного участка

1.1. Сведения о характерных точках контура объекта недвижимости

Система координат: МСК-50, зона 2

Зона № 2

Номер контура	Тип контура	Номера характерных точек контура	Метод определения координат	Координаты, м		R, м	Формулы, примененные для расчета средней квадратической погрешности определения координат характерных точек контура (M _t), м	Средняя квадратическая погрешность определения координат характерных точек контура (M _t), м	Глубина, высота расположения точки, м	
				X	Y				H ₁	H ₂
1	2	3	4	5	6	7	8	9	10	11
1/17	Подземный	102	Метод спутниковых геодезических измерений (определений)	462186.00	2170146.23	-	0.10	0.10	-	-
1/17	Подземный	103	Метод спутниковых геодезических измерений (определений)	462186.11	2170146.53	-	0.10	0.10	-	-
1/17	Подземный	104	Метод спутниковых геодезических измерений (определений)	462184.86	2170146.96	-	0.10	0.10	-	-
1/17	Подземный	105	Метод спутниковых геодезических измерений (определений)	462185.54	2170148.95	-	0.10	0.10	-	-
1/17	Подземный	106	Метод спутниковых геодезических измерений (определений)	462186.78	2170148.52	-	0.10	0.10	-	-
1/17	Подземный	107	Метод спутниковых геодезических измерений (определений)	462186.96	2170149.04	-	0.10	0.10	-	-

Описание местоположения объекта недвижимости

1. Описание местоположения здания, сооружения, объекта незавершенного строительства в границах земельного участка

1.1. Сведения о характерных точках контура объекта недвижимости

Система координат: МСК-50, зона 2

Зона № 2

Номер контура	Тип контура	Номера характерных точек контура	Метод определения координат	Координаты, м		R, м	Формулы, примененные для расчета средней квадратической погрешности определения координат характерных точек контура (M _t), м	Средняя квадратическая погрешность определения координат характерных точек контура (M _t), м	Глубина, высота расположения точки, м	
				X	Y				H ₁	H ₂
1	2	3	4	5	6	7	8	9	10	11
1/17	Подземный	108	Метод спутниковых геодезических измерений (определений)	462187.04	2170149.01	-	0.10	0.10	-	-
1/17	Подземный	109	Метод спутниковых геодезических измерений (определений)	462188.85	2170151.04	-	0.10	0.10	-	-
1/17	Подземный	110	Метод спутниковых геодезических измерений (определений)	462187.26	2170152.47	-	0.10	0.10	-	-
1/17	Подземный	111	Метод спутниковых геодезических измерений (определений)	462195.60	2170161.78	-	0.10	0.10	-	-
1/17	Подземный	112	Метод спутниковых геодезических измерений (определений)	462195.09	2170162.24	-	0.10	0.10	-	-
1/17	Подземный	113	Метод спутниковых геодезических измерений (определений)	462199.03	2170166.63	-	0.10	0.10	-	-

Описание местоположения объекта недвижимости

1. Описание местоположения здания, сооружения, объекта незавершенного строительства в границах земельного участка

1.1. Сведения о характерных точках контура объекта недвижимости

Система координат: МСК-50, зона 2

Зона № 2

Номер контура	Тип контура	Номера характерных точек контура	Метод определения координат	Координаты, м		R, м	Формулы, примененные для расчета средней квадратической погрешности определения координат характерных точек контура (M _t), м	Средняя квадратическая погрешность определения координат характерных точек контура (M _t), м	Глубина, высота расположения точки, м	
				X	Y				H ₁	H ₂
1	2	3	4	5	6	7	8	9	10	11
1/17	Подземный	114	Метод спутниковых геодезических измерений (определений)	462199.53	2170166.18	-	0.10	0.10	-	-
1/17	Подземный	115	Метод спутниковых геодезических измерений (определений)	462210.67	2170178.62	-	0.10	0.10	-	-
1/17	Подземный	116	Метод спутниковых геодезических измерений (определений)	462211.54	2170177.84	-	0.10	0.10	-	-
1/17	Подземный	117	Метод спутниковых геодезических измерений (определений)	462211.89	2170178.23	-	0.10	0.10	-	-
1/17	Подземный	118	Метод спутниковых геодезических измерений (определений)	462210.90	2170179.11	-	0.10	0.10	-	-
1/17	Подземный	119	Метод спутниковых геодезических измерений (определений)	462212.31	2170180.68	-	0.10	0.10	-	-

Описание местоположения объекта недвижимости

1. Описание местоположения здания, сооружения, объекта незавершенного строительства в границах земельного участка

1.1. Сведения о характерных точках контура объекта недвижимости

Система координат: МСК-50, зона 2

Зона № 2

Номер контура	Тип контура	Номера характерных точек контура	Метод определения координат	Координаты, м		R, м	Формулы, примененные для расчета средней квадратической погрешности определения координат характерных точек контура (M _t), м	Средняя квадратическая погрешность определения координат характерных точек контура (M _t), м	Глубина, высота расположения точки, м	
				X	Y				H ₁	H ₂
1	2	3	4	5	6	7	8	9	10	11
1/17	Подземный	120	Метод спутниковых геодезических измерений (определений)	462213.28	2170179.79	-	0.10	0.10	-	-
1/17	Подземный	121	Метод спутниковых геодезических измерений (определений)	462213.60	2170180.15	-	0.10	0.10	-	-
1/17	Подземный	122	Метод спутниковых геодезических измерений (определений)	462213.92	2170179.86	-	0.10	0.10	-	-
1/17	Подземный	123	Метод спутниковых геодезических измерений (определений)	462214.49	2170179.34	-	0.10	0.10	-	-
1/17	Подземный	124	Метод спутниковых геодезических измерений (определений)	462216.25	2170181.30	-	0.10	0.10	-	-
1/17	Подземный	125	Метод спутниковых геодезических измерений (определений)	462215.24	2170182.20	-	0.10	0.10	-	-

Описание местоположения объекта недвижимости

1. Описание местоположения здания, сооружения, объекта незавершенного строительства в границах земельного участка

1.1. Сведения о характерных точках контура объекта недвижимости

Система координат: МСК-50, зона 2

Зона № 2

Номер контура	Тип контура	Номера характерных точек контура	Метод определения координат	Координаты, м		R, м	Формулы, примененные для расчета средней квадратической погрешности определения координат характерных точек контура (M _t), м	Средняя квадратическая погрешность определения координат характерных точек контура (M _t), м	Глубина, высота расположения точки, м	
				X	Y				H ₁	H ₂
1	2	3	4	5	6	7	8	9	10	11
1/17	Подземный	126	Метод спутниковых геодезических измерений (определений)	462215.29	2170182.26	-	0.10	0.10	-	-
1/17	Подземный	127	Метод спутниковых геодезических измерений (определений)	462213.93	2170183.48	-	0.10	0.10	-	-
1/17	Подземный	128	Метод спутниковых геодезических измерений (определений)	462222.11	2170192.62	-	0.10	0.10	-	-
1/17	Подземный	129	Метод спутниковых геодезических измерений (определений)	462223.57	2170191.31	-	0.10	0.10	-	-
1/17	Подземный	130	Метод спутниковых геодезических измерений (определений)	462224.89	2170192.79	-	0.10	0.10	-	-
1/17	Подземный	131	Метод спутниковых геодезических измерений (определений)	462227.59	2170190.37	-	0.10	0.10	-	-

Описание местоположения объекта недвижимости

1. Описание местоположения здания, сооружения, объекта незавершенного строительства в границах земельного участка

1.1. Сведения о характерных точках контура объекта недвижимости

Система координат: МСК-50, зона 2

Зона № 2

Номер контура	Тип контура	Номера характерных точек контура	Метод определения координат	Координаты, м		R, м	Формулы, примененные для расчета средней квадратической погрешности определения координат характерных точек контура (M _t), м	Средняя квадратическая погрешность определения координат характерных точек контура (M _t), м	Глубина, высота расположения точки, м	
				X	Y				H ₁	H ₂
1	2	3	4	5	6	7	8	9	10	11
1/17	Подземный	132	Метод спутниковых геодезических измерений (определений)	462227.96	2170190.79	-	0.10	0.10	-	-
1/17	Подземный	133	Метод спутниковых геодезических измерений (определений)	462228.27	2170190.52	-	0.10	0.10	-	-
1/17	Подземный	134	Метод спутниковых геодезических измерений (определений)	462231.18	2170193.77	-	0.10	0.10	-	-
1/17	Подземный	135	Метод спутниковых геодезических измерений (определений)	462231.33	2170193.64	-	0.10	0.10	-	-
1/17	Подземный	136	Метод спутниковых геодезических измерений (определений)	462228.42	2170190.38	-	0.10	0.10	-	-
1/17	Подземный	137	Метод спутниковых геодезических измерений (определений)	462230.27	2170188.72	-	0.10	0.10	-	-

Описание местоположения объекта недвижимости

1. Описание местоположения здания, сооружения, объекта незавершенного строительства в границах земельного участка

1.1. Сведения о характерных точках контура объекта недвижимости

Система координат: МСК-50, зона 2

Зона № 2

Номер контура	Тип контура	Номера характерных точек контура	Метод определения координат	Координаты, м		R, м	Формулы, примененные для расчета средней квадратической погрешности определения координат характерных точек контура (M _t), м	Средняя квадратическая погрешность определения координат характерных точек контура (M _t), м	Глубина, высота расположения точки, м	
				X	Y				H ₁	H ₂
1	2	3	4	5	6	7	8	9	10	11
1/17	Подземный	138	Метод спутниковых геодезических измерений (определений)	462231.36	2170189.93	-	0.10	0.10	-	-
1/17	Подземный	139	Метод спутниковых геодезических измерений (определений)	462230.76	2170190.46	-	0.10	0.10	-	-
1/17	Подземный	140	Метод спутниковых геодезических измерений (определений)	462230.76	2170190.46	-	0.10	0.10	-	-
1/17	Подземный	141	Метод спутниковых геодезических измерений (определений)	462230.62	2170190.59	-	0.10	0.10	-	-
1/17	Подземный	142	Метод спутниковых геодезических измерений (определений)	462232.45	2170192.64	-	0.10	0.10	-	-
1/17	Подземный	143	Метод спутниковых геодезических измерений (определений)	462232.60	2170192.51	-	0.10	0.10	-	-

Описание местоположения объекта недвижимости

1. Описание местоположения здания, сооружения, объекта незавершенного строительства в границах земельного участка

1.1. Сведения о характерных точках контура объекта недвижимости

Система координат: МСК-50, зона 2

Зона № 2

Номер контура	Тип контура	Номера характерных точек контура	Метод определения координат	Координаты, м		R, м	Формулы, примененные для расчета средней квадратической погрешности определения координат характерных точек контура (M _t), м	Средняя квадратическая погрешность определения координат характерных точек контура (M _t), м	Глубина, высота расположения точки, м	
				X	Y				H ₁	H ₂
1	2	3	4	5	6	7	8	9	10	11
1/17	Подземный	144	Метод спутниковых геодезических измерений (определений)	462230.90	2170190.61	-	0.10	0.10	-	-
1/17	Подземный	145	Метод спутниковых геодезических измерений (определений)	462231.64	2170189.94	-	0.10	0.10	-	-
1/17	Подземный	146	Метод спутниковых геодезических измерений (определений)	462230.42	2170188.59	-	0.10	0.10	-	-
1/17	Подземный	147	Метод спутниковых геодезических измерений (определений)	462237.67	2170182.10	-	0.10	0.10	-	-
1/17	Подземный	148	Метод спутниковых геодезических измерений (определений)	462238.45	2170182.98	-	0.10	0.10	-	-
1/17	Подземный	149	Метод спутниковых геодезических измерений (определений)	462243.49	2170178.46	-	0.10	0.10	-	-

Описание местоположения объекта недвижимости

1. Описание местоположения здания, сооружения, объекта незавершенного строительства в границах земельного участка

1.1. Сведения о характерных точках контура объекта недвижимости

Система координат: МСК-50, зона 2

Зона № 2

Номер контура	Тип контура	Номера характерных точек контура	Метод определения координат	Координаты, м		R, м	Формулы, примененные для расчета средней квадратической погрешности определения координат характерных точек контура (M _t), м	Средняя квадратическая погрешность определения координат характерных точек контура (M _t), м	Глубина, высота расположения точки, м	
				X	Y				H ₁	H ₂
1	2	3	4	5	6	7	8	9	10	11
1/17	Подземный	150	Метод спутниковых геодезических измерений (определений)	462246.19	2170176.03	-	0.10	0.10	-	-
1/17	Подземный	151	Метод спутниковых геодезических измерений (определений)	462246.36	2170176.22	-	0.10	0.10	-	-
1/17	Подземный	152	Метод спутниковых геодезических измерений (определений)	462246.42	2170176.17	-	0.10	0.10	-	-
1/17	Подземный	153	Метод спутниковых геодезических измерений (определений)	462247.29	2170177.14	-	0.10	0.10	-	-
1/17	Подземный	154	Метод спутниковых геодезических измерений (определений)	462248.85	2170175.74	-	0.10	0.10	-	-
1/17	Подземный	155	Метод спутниковых геодезических измерений (определений)	462247.97	2170174.76	-	0.10	0.10	-	-

Описание местоположения объекта недвижимости

1. Описание местоположения здания, сооружения, объекта незавершенного строительства в границах земельного участка

1.1. Сведения о характерных точках контура объекта недвижимости

Система координат: МСК-50, зона 2

Зона № 2

Номер контура	Тип контура	Номера характерных точек контура	Метод определения координат	Координаты, м		R, м	Формулы, примененные для расчета средней квадратической погрешности определения координат характерных точек контура (M _t), м	Средняя квадратическая погрешность определения координат характерных точек контура (M _t), м	Глубина, высота расположения точки, м	
				X	Y				H ₁	H ₂
1	2	3	4	5	6	7	8	9	10	11
1/17	Подземный	156	Метод спутниковых геодезических измерений (определений)	462248.64	2170174.09	-	0.10	0.10	-	-
1/17	Подземный	157	Метод спутниковых геодезических измерений (определений)	462249.83	2170175.28	-	0.10	0.10	-	-
1/17	Подземный	158	Метод спутниковых геодезических измерений (определений)	462250.63	2170174.48	-	0.10	0.10	-	-
1/17	Подземный	159	Метод спутниковых геодезических измерений (определений)	462250.88	2170174.73	-	0.10	0.10	-	-
1/17	Подземный	160	Метод спутниковых геодезических измерений (определений)	462251.17	2170174.44	-	0.10	0.10	-	-
1/17	Подземный	161	Метод спутниковых геодезических измерений (определений)	462250.92	2170174.19	-	0.10	0.10	-	-

Описание местоположения объекта недвижимости

1. Описание местоположения здания, сооружения, объекта незавершенного строительства в границах земельного участка

1.1. Сведения о характерных точках контура объекта недвижимости

Система координат: МСК-50, зона 2

Зона № 2

Номер контура	Тип контура	Номера характерных точек контура	Метод определения координат	Координаты, м		R, м	Формулы, примененные для расчета средней квадратической погрешности определения координат характерных точек контура (M _t), м	Средняя квадратическая погрешность определения координат характерных точек контура (M _t), м	Глубина, высота расположения точки, м	
				X	Y				H ₁	H ₂
1	2	3	4	5	6	7	8	9	10	11
1/17	Подземный	162	Метод спутниковых геодезических измерений (определений)	462252.53	2170172.59	-	0.10	0.10	-	-
1/17	Подземный	163	Метод спутниковых геодезических измерений (определений)	462252.78	2170172.85	-	0.10	0.10	-	-
1/17	Подземный	164	Метод спутниковых геодезических измерений (определений)	462253.07	2170172.56	-	0.10	0.10	-	-
1/17	Подземный	165	Метод спутниковых геодезических измерений (определений)	462252.78	2170172.27	-	0.10	0.10	-	-
1/17	Подземный	166	Метод спутниковых геодезических измерений (определений)	462252.75	2170172.30	-	0.10	0.10	-	-
1/17	Подземный	167	Метод спутниковых геодезических измерений (определений)	462251.60	2170171.15	-	0.10	0.10	-	-

Описание местоположения объекта недвижимости

1. Описание местоположения здания, сооружения, объекта незавершенного строительства в границах земельного участка

1.1. Сведения о характерных точках контура объекта недвижимости

Система координат: МСК-50, зона 2

Зона № 2

Номер контура	Тип контура	Номера характерных точек контура	Метод определения координат	Координаты, м		R, м	Формулы, примененные для расчета средней квадратической погрешности определения координат характерных точек контура (M _t), м	Средняя квадратическая погрешность определения координат характерных точек контура (M _t), м	Глубина, высота расположения точки, м	
				X	Y				H ₁	H ₂
1	2	3	4	5	6	7	8	9	10	11
1/17	Подземный	168	Метод спутниковых геодезических измерений (определений)	462253.96	2170168.81	-	0.10	0.10	-	-
1/17	Подземный	169	Метод спутниковых геодезических измерений (определений)	462254.80	2170169.65	-	0.10	0.10	-	-
1/17	Подземный	170	Метод спутниковых геодезических измерений (определений)	462254.66	2170169.79	-	0.10	0.10	-	-
1/17	Подземный	171	Метод спутниковых геодезических измерений (определений)	462254.80	2170169.93	-	0.10	0.10	-	-
1/17	Подземный	172	Метод спутниковых геодезических измерений (определений)	462254.30	2170170.42	-	0.10	0.10	-	-
1/17	Подземный	173	Метод спутниковых геодезических измерений (определений)	462254.44	2170170.57	-	0.10	0.10	-	-

Описание местоположения объекта недвижимости

1. Описание местоположения здания, сооружения, объекта незавершенного строительства в границах земельного участка

1.1. Сведения о характерных точках контура объекта недвижимости

Система координат: МСК-50, зона 2

Зона № 2

Номер контура	Тип контура	Номера характерных точек контура	Метод определения координат	Координаты, м		R, м	Формулы, примененные для расчета средней квадратической погрешности определения координат характерных точек контура (M _t), м	Средняя квадратическая погрешность определения координат характерных точек контура (M _t), м	Глубина, высота расположения точки, м	
				X	Y				H ₁	H ₂
1	2	3	4	5	6	7	8	9	10	11
1/17	Подземный	174	Метод спутниковых геодезических измерений (определений)	462254.58	2170170.42	-	0.10	0.10	-	-
1/17	Подземный	175	Метод спутниковых геодезических измерений (определений)	462255.75	2170171.60	-	0.10	0.10	-	-
1/17	Подземный	176	Метод спутниковых геодезических измерений (определений)	462255.60	2170171.74	-	0.10	0.10	-	-
1/17	Подземный	177	Метод спутниковых геодезических измерений (определений)	462255.75	2170171.88	-	0.10	0.10	-	-
1/17	Подземный	178	Метод спутниковых геодезических измерений (определений)	462259.08	2170168.56	-	0.10	0.10	-	-
1/17	Подземный	179	Метод спутниковых геодезических измерений (определений)	462257.78	2170167.25	-	0.10	0.10	-	-

Описание местоположения объекта недвижимости

1. Описание местоположения здания, сооружения, объекта незавершенного строительства в границах земельного участка

1.1. Сведения о характерных точках контура объекта недвижимости

Система координат: МСК-50, зона 2

Зона № 2

Номер контура	Тип контура	Номера характерных точек контура	Метод определения координат	Координаты, м		R, м	Формулы, примененные для расчета средней квадратической погрешности определения координат характерных точек контура (M _t), м	Средняя квадратическая погрешность определения координат характерных точек контура (M _t), м	Глубина, высота расположения точки, м	
				X	Y				H ₁	H ₂
1	2	3	4	5	6	7	8	9	10	11
1/17	Подземный	180	Метод спутниковых геодезических измерений (определений)	462257.83	2170167.19	-	0.10	0.10	-	-
1/17	Подземный	181	Метод спутниковых геодезических измерений (определений)	462254.20	2170163.54	-	0.10	0.10	-	-
1/17	Подземный	182	Метод спутниковых геодезических измерений (определений)	462258.62	2170159.14	-	0.10	0.10	-	-
1/17	Подземный	183	Метод спутниковых геодезических измерений (определений)	462263.54	2170164.09	-	0.10	0.10	-	-
1/17	Подземный	184	Метод спутниковых геодезических измерений (определений)	462264.36	2170163.27	-	0.10	0.10	-	-
1/17	Подземный	185	Метод спутниковых геодезических измерений (определений)	462265.40	2170164.31	-	0.10	0.10	-	-

Описание местоположения объекта недвижимости

1. Описание местоположения здания, сооружения, объекта незавершенного строительства в границах земельного участка

1.1. Сведения о характерных точках контура объекта недвижимости

Система координат: МСК-50, зона 2

Зона № 2

Номер контура	Тип контура	Номера характерных точек контура	Метод определения координат	Координаты, м		R, м	Формулы, примененные для расчета средней квадратической погрешности определения координат характерных точек контура (M _t), м	Средняя квадратическая погрешность определения координат характерных точек контура (M _t), м	Глубина, высота расположения точки, м	
				X	Y				H 1	H 2
1	2	3	4	5	6	7	8	9	10	11
1/17	Подземный	186	Метод спутниковых геодезических измерений (определений)	462266.89	2170162.83	-	0.10	0.10	-	-
1/17	Подземный	187	Метод спутниковых геодезических измерений (определений)	462265.94	2170161.87	-	0.10	0.10	-	-
1/17	Подземный	188	Метод спутниковых геодезических измерений (определений)	462265.94	2170161.87	-	0.10	0.10	-	-
1/17	Подземный	189	Метод спутниковых геодезических измерений (определений)	462265.86	2170161.78	-	0.10	0.10	-	-
1/17	Подземный	190	Метод спутниковых геодезических измерений (определений)	462266.55	2170161.10	-	0.10	0.10	-	-
1/17	Подземный	191	Метод спутниковых геодезических измерений (определений)	462280.76	2170154.21	-	0.10	0.10	-	-

Описание местоположения объекта недвижимости

1. Описание местоположения здания, сооружения, объекта незавершенного строительства в границах земельного участка

1.1. Сведения о характерных точках контура объекта недвижимости

Система координат: МСК-50, зона 2

Зона № 2

Номер контура	Тип контура	Номера характерных точек контура	Метод определения координат	Координаты, м		R, м	Формулы, примененные для расчета средней квадратической погрешности определения координат характерных точек контура (M _t), м	Средняя квадратическая погрешность определения координат характерных точек контура (M _t), м	Глубина, высота расположения точки, м	
				X	Y				H ₁	H ₂
1	2	3	4	5	6	7	8	9	10	11
1/17	Подземный	192	Метод спутниковых геодезических измерений (определений)	462280.96	2170154.62	-	0.10	0.10	-	-
1/17	Подземный	193	Метод спутниковых геодезических измерений (определений)	462285.49	2170152.43	-	0.10	0.10	-	-
1/17	Подземный	194	Метод спутниковых геодезических измерений (определений)	462284.24	2170149.86	-	0.10	0.10	-	-
1/17	Подземный	195	Метод спутниковых геодезических измерений (определений)	462286.81	2170148.62	-	0.10	0.10	-	-
1/17	Подземный	196	Метод спутниковых геодезических измерений (определений)	462284.71	2170144.29	-	0.10	0.10	-	-
1/17	Подземный	197	Метод спутниковых геодезических измерений (определений)	462284.34	2170144.47	-	0.10	0.10	-	-

Описание местоположения объекта недвижимости

1. Описание местоположения здания, сооружения, объекта незавершенного строительства в границах земельного участка

1.1. Сведения о характерных точках контура объекта недвижимости

Система координат: МСК-50, зона 2

Зона № 2

Номер контура	Тип контура	Номера характерных точек контура	Метод определения координат	Координаты, м		R, м	Формулы, примененные для расчета средней квадратической погрешности определения координат характерных точек контура (M _t), м	Средняя квадратическая погрешность определения координат характерных точек контура (M _t), м	Глубина, высота расположения точки, м	
				X	Y				H ₁	H ₂
1	2	3	4	5	6	7	8	9	10	11
1/17	Подземный	198	Метод спутниковых геодезических измерений (определений)	462282.14	2170139.92	-	0.10	0.10	-	-
1/17	Подземный	199	Метод спутниковых геодезических измерений (определений)	462281.26	2170140.35	-	0.10	0.10	-	-
1/17	Подземный	200	Метод спутниковых геодезических измерений (определений)	462279.63	2170136.98	-	0.10	0.10	-	-
1/17	Подземный	201	Метод спутниковых геодезических измерений (определений)	462281.27	2170136.19	-	0.10	0.10	-	-
1/17	Подземный	202	Метод спутниковых геодезических измерений (определений)	462280.91	2170135.46	-	0.10	0.10	-	-
1/17	Подземный	203	Метод спутниковых геодезических измерений (определений)	462282.98	2170134.46	-	0.10	0.10	-	-

Описание местоположения объекта недвижимости

1. Описание местоположения здания, сооружения, объекта незавершенного строительства в границах земельного участка

1.1. Сведения о характерных точках контура объекта недвижимости

Система координат: МСК-50, зона 2

Зона № 2

Номер контура	Тип контура	Номера характерных точек контура	Метод определения координат	Координаты, м		R, м	Формулы, примененные для расчета средней квадратической погрешности определения координат характерных точек контура (M _t), м	Средняя квадратическая погрешность определения координат характерных точек контура (M _t), м	Глубина, высота расположения точки, м	
				X	Y				H ₁	H ₂
1	2	3	4	5	6	7	8	9	10	11
1/17	Подземный	204	Метод спутниковых геодезических измерений (определений)	462282.90	2170134.28	-	0.10	0.10	-	-
1/17	Подземный	205	Метод спутниковых геодезических измерений (определений)	462280.64	2170135.36	-	0.10	0.10	-	-
1/17	Подземный	206	Метод спутниковых геодезических измерений (определений)	462281.00	2170136.10	-	0.10	0.10	-	-
1/17	Подземный	207	Метод спутниковых геодезических измерений (определений)	462279.65	2170136.75	-	0.10	0.10	-	-
1/17	Подземный	208	Метод спутниковых геодезических измерений (определений)	462278.18	2170133.72	-	0.10	0.10	-	-
1/17	Подземный	209	Метод спутниковых геодезических измерений (определений)	462279.53	2170133.07	-	0.10	0.10	-	-

Описание местоположения объекта недвижимости

1. Описание местоположения здания, сооружения, объекта незавершенного строительства в границах земельного участка

1.1. Сведения о характерных точках контура объекта недвижимости

Система координат: МСК-50, зона 2

Зона № 2

Номер контура	Тип контура	Номера характерных точек контура	Метод определения координат	Координаты, м		R, м	Формулы, примененные для расчета средней квадратической погрешности определения координат характерных точек контура (M _t), м	Средняя квадратическая погрешность определения координат характерных точек контура (M _t), м	Глубина, высота расположения точки, м	
				X	Y				H ₁	H ₂
1	2	3	4	5	6	7	8	9	10	11
1/17	Подземный	210	Метод спутниковых геодезических измерений (определений)	462279.99	2170134.01	-	0.10	0.10	-	-
1/17	Подземный	211	Метод спутниковых геодезических измерений (определений)	462282.24	2170132.92	-	0.10	0.10	-	-
1/17	Подземный	212	Метод спутниковых геодезических измерений (определений)	462282.15	2170132.74	-	0.10	0.10	-	-
1/17	Подземный	213	Метод спутниковых геодезических измерений (определений)	462280.08	2170133.75	-	0.10	0.10	-	-
1/17	Подземный	214	Метод спутниковых геодезических измерений (определений)	462279.63	2170132.80	-	0.10	0.10	-	-
1/17	Подземный	215	Метод спутниковых геодезических измерений (определений)	462277.99	2170133.59	-	0.10	0.10	-	-

Описание местоположения объекта недвижимости

1. Описание местоположения здания, сооружения, объекта незавершенного строительства в границах земельного участка

1.1. Сведения о характерных точках контура объекта недвижимости

Система координат: МСК-50, зона 2

Зона № 2

Номер контура	Тип контура	Номера характерных точек контура	Метод определения координат	Координаты, м		R, м	Формулы, примененные для расчета средней квадратической погрешности определения координат характерных точек контура (M _t), м	Средняя квадратическая погрешность определения координат характерных точек контура (M _t), м	Глубина, высота расположения точки, м	
				X	Y				H ₁	H ₂
1	2	3	4	5	6	7	8	9	10	11
1/17	Подземный	216	Метод спутниковых геодезических измерений (определений)	462277.66	2170132.91	-	0.10	0.10	-	-
1/17	Подземный	217	Метод спутниковых геодезических измерений (определений)	462278.84	2170132.33	-	0.10	0.10	-	-
1/17	Подземный	218	Метод спутниковых геодезических измерений (определений)	462277.93	2170130.44	-	0.10	0.10	-	-
1/17	Подземный	219	Метод спутниковых геодезических измерений (определений)	462276.74	2170131.02	-	0.10	0.10	-	-
1/17	Подземный	220	Метод спутниковых геодезических измерений (определений)	462274.52	2170126.43	-	0.10	0.10	-	-
1/17	Подземный	221	Метод спутниковых геодезических измерений (определений)	462276.64	2170125.41	-	0.10	0.10	-	-

Описание местоположения объекта недвижимости

1. Описание местоположения здания, сооружения, объекта незавершенного строительства в границах земельного участка

1.1. Сведения о характерных точках контура объекта недвижимости

Система координат: МСК-50, зона 2

Зона № 2

Номер контура	Тип контура	Номера характерных точек контура	Метод определения координат	Координаты, м		R, м	Формулы, примененные для расчета средней квадратической погрешности определения координат характерных точек контура (M _t), м	Средняя квадратическая погрешность определения координат характерных точек контура (M _t), м	Глубина, высота расположения точки, м	
				X	Y				H ₁	H ₂
1	2	3	4	5	6	7	8	9	10	11
1/17	Подземный	222	Метод спутниковых геодезических измерений (определений)	462275.53	2170123.11	-	0.10	0.10	-	-
1/17	Подземный	223	Метод спутниковых геодезических измерений (определений)	462277.42	2170122.20	-	0.10	0.10	-	-
1/17	Подземный	224	Метод спутниковых геодезических измерений (определений)	462276.18	2170119.62	-	0.10	0.10	-	-
1/17	Подземный	225	Метод спутниковых геодезических измерений (определений)	462273.05	2170121.14	-	0.10	0.10	-	-
1/17	Подземный	226	Метод спутниковых геодезических измерений (определений)	462269.99	2170114.81	-	0.10	0.10	-	-
1/17	Подземный	227	Метод спутниковых геодезических измерений (определений)	462269.73	2170114.27	-	0.10	0.10	-	-

Описание местоположения объекта недвижимости

1. Описание местоположения здания, сооружения, объекта незавершенного строительства в границах земельного участка

1.1. Сведения о характерных точках контура объекта недвижимости

Система координат: МСК-50, зона 2

Зона № 2

Номер контура	Тип контура	Номера характерных точек контура	Метод определения координат	Координаты, м		R, м	Формулы, примененные для расчета средней квадратической погрешности определения координат характерных точек контура (M _t), м	Средняя квадратическая погрешность определения координат характерных точек контура (M _t), м	Глубина, высота расположения точки, м	
				X	Y				H ₁	H ₂
1	2	3	4	5	6	7	8	9	10	11
1/17	Подземный	228	Метод спутниковых геодезических измерений (определений)	462269.83	2170114.22	-	0.10	0.10	-	-
1/17	Подземный	229	Метод спутниковых геодезических измерений (определений)	462269.83	2170114.22	-	0.10	0.10	-	-
1/17	Подземный	230	Метод спутниковых геодезических измерений (определений)	462270.91	2170113.69	-	0.10	0.10	-	-
1/17	Подземный	231	Метод спутниковых геодезических измерений (определений)	462270.00	2170111.80	-	0.10	0.10	-	-
1/17	Подземный	232	Метод спутниковых геодезических измерений (определений)	462268.81	2170112.38	-	0.10	0.10	-	-
1/17	Подземный	233	Метод спутниковых геодезических измерений (определений)	462266.99	2170108.63	-	0.10	0.10	-	-

Описание местоположения объекта недвижимости

1. Описание местоположения здания, сооружения, объекта незавершенного строительства в границах земельного участка

1.1. Сведения о характерных точках контура объекта недвижимости

Система координат: МСК-50, зона 2

Зона № 2

Номер контура	Тип контура	Номера характерных точек контура	Метод определения координат	Координаты, м		R, м	Формулы, примененные для расчета средней квадратической погрешности определения координат характерных точек контура (M _t), м	Средняя квадратическая погрешность определения координат характерных точек контура (M _t), м	Глубина, высота расположения точки, м	
				X	Y				H ₁	H ₂
1	2	3	4	5	6	7	8	9	10	11
1/17	Подземный	234	Метод спутниковых геодезических измерений (определений)	462268.23	2170108.03	-	0.10	0.10	-	-
1/17	Подземный	235	Метод спутниковых геодезических измерений (определений)	462267.16	2170105.83	-	0.10	0.10	-	-
1/17	Подземный	1	Метод спутниковых геодезических измерений (определений)	462269.17	2170104.85	-	0.10	0.10	-	-

Описание местоположения объекта недвижимости

1. Описание местоположения здания, сооружения, объекта незавершенного строительства в границах земельного участка

1.1. Сведения о характерных точках контура объекта недвижимости

Система координат: МСК-50, зона 2

Зона № 2

Номер контура	Тип контура	Номера характерных точек контура	Метод определения координат	Координаты, м		R, м	Формулы, примененные для расчета средней квадратической погрешности определения координат характерных точек контура (M _t), м	Средняя квадратическая погрешность определения координат характерных точек контура (M _t), м	Глубина, высота расположения точки, м	
				X	Y				H ₁	H ₂
1	2	3	4	5	6	7	8	9	10	11
	(2)									
2/17	Подземный	236	Метод спутниковых геодезических измерений (определений)	462270.14	2170110.77	-	0.10	0.10	-	-
2/17	Подземный	237	Метод спутниковых геодезических измерений (определений)	462268.61	2170107.63	-	0.10	0.10	-	-
2/17	Подземный	238	Метод спутниковых геодезических измерений (определений)	462268.01	2170107.92	-	0.10	0.10	-	-
2/17	Подземный	239	Метод спутниковых геодезических измерений (определений)	462265.91	2170103.60	-	0.10	0.10	-	-
2/17	Подземный	240	Метод спутниковых геодезических измерений (определений)	462268.55	2170102.32	-	0.10	0.10	-	-

Описание местоположения объекта недвижимости

1. Описание местоположения здания, сооружения, объекта незавершенного строительства в границах земельного участка

1.1. Сведения о характерных точках контура объекта недвижимости

Система координат: МСК-50, зона 2

Зона № 2

Номер контура	Тип контура	Номера характерных точек контура	Метод определения координат	Координаты, м		R, м	Формулы, примененные для расчета средней квадратической погрешности определения координат характерных точек контура (M _t), м	Средняя квадратическая погрешность определения координат характерных точек контура (M _t), м	Глубина, высота расположения точки, м	
				X	Y				H ₁	H ₂
1	2	3	4	5	6	7	8	9	10	11
2/17	Подземный	241	Метод спутниковых геодезических измерений (определений)	462265.50	2170096.04	-	0.10	0.10	-	-
2/17	Подземный	242	Метод спутниковых геодезических измерений (определений)	462260.26	2170098.58	-	0.10	0.10	-	-
2/17	Подземный	243	Метод спутниковых геодезических измерений (определений)	462259.67	2170097.36	-	0.10	0.10	-	-
2/17	Подземный	244	Метод спутниковых геодезических измерений (определений)	462256.52	2170098.89	-	0.10	0.10	-	-
2/17	Подземный	245	Метод спутниковых геодезических измерений (определений)	462257.11	2170100.10	-	0.10	0.10	-	-
2/17	Подземный	246	Метод спутниковых геодезических измерений (определений)	462253.54	2170101.83	-	0.10	0.10	-	-

Описание местоположения объекта недвижимости

1. Описание местоположения здания, сооружения, объекта незавершенного строительства в границах земельного участка

1.1. Сведения о характерных точках контура объекта недвижимости

Система координат: МСК-50, зона 2

Зона № 2

Номер контура	Тип контура	Номера характерных точек контура	Метод определения координат	Координаты, м		R, м	Формулы, примененные для расчета средней квадратической погрешности определения координат характерных точек контура (M _t), м	Средняя квадратическая погрешность определения координат характерных точек контура (M _t), м	Глубина, высота расположения точки, м	
				X	Y				H ₁	H ₂
1	2	3	4	5	6	7	8	9	10	11
2/17	Подземный	247	Метод спутниковых геодезических измерений (определений)	462253.27	2170101.05	-	0.10	0.10	-	-
2/17	Подземный	248	Метод спутниковых геодезических измерений (определений)	462249.96	2170102.18	-	0.10	0.10	-	-
2/17	Подземный	249	Метод спутниковых геодезических измерений (определений)	462250.40	2170103.46	-	0.10	0.10	-	-
2/17	Подземный	250	Метод спутниковых геодезических измерений (определений)	462249.34	2170103.82	-	0.10	0.10	-	-
2/17	Подземный	251	Метод спутниковых геодезических измерений (определений)	462249.47	2170104.20	-	0.10	0.10	-	-
2/17	Подземный	252	Метод спутниковых геодезических измерений (определений)	462245.07	2170105.71	-	0.10	0.10	-	-

Описание местоположения объекта недвижимости

1. Описание местоположения здания, сооружения, объекта незавершенного строительства в границах земельного участка

1.1. Сведения о характерных точках контура объекта недвижимости

Система координат: МСК-50, зона 2

Зона № 2

Номер контура	Тип контура	Номера характерных точек контура	Метод определения координат	Координаты, м		R, м	Формулы, примененные для расчета средней квадратической погрешности определения координат характерных точек контура (M _t), м	Средняя квадратическая погрешность определения координат характерных точек контура (M _t), м	Глубина, высота расположения точки, м	
				X	Y				H ₁	H ₂
1	2	3	4	5	6	7	8	9	10	11
2/17	Подземный	253	Метод спутниковых геодезических измерений (определений)	462244.57	2170105.88	-	0.10	0.10	-	-
2/17	Подземный	254	Метод спутниковых геодезических измерений (определений)	462244.87	2170106.73	-	0.10	0.10	-	-
2/17	Подземный	255	Метод спутниковых геодезических измерений (определений)	462245.36	2170106.56	-	0.10	0.10	-	-
2/17	Подземный	256	Метод спутниковых геодезических измерений (определений)	462248.17	2170114.78	-	0.10	0.10	-	-
2/17	Подземный	257	Метод спутниковых геодезических измерений (определений)	462247.67	2170114.95	-	0.10	0.10	-	-
2/17	Подземный	258	Метод спутниковых геодезических измерений (определений)	462247.96	2170115.80	-	0.10	0.10	-	-

Описание местоположения объекта недвижимости

1. Описание местоположения здания, сооружения, объекта незавершенного строительства в границах земельного участка

1.1. Сведения о характерных точках контура объекта недвижимости

Система координат: МСК-50, зона 2

Зона № 2

Номер контура	Тип контура	Номера характерных точек контура	Метод определения координат	Координаты, м		R, м	Формулы, примененные для расчета средней квадратической погрешности определения координат характерных точек контура (M _t), м	Средняя квадратическая погрешность определения координат характерных точек контура (M _t), м	Глубина, высота расположения точки, м	
				X	Y				H ₁	H ₂
1	2	3	4	5	6	7	8	9	10	11
2/17	Подземный	259	Метод спутниковых геодезических измерений (определений)	462250.97	2170114.77	-	0.10	0.10	-	-
2/17	Подземный	260	Метод спутниковых геодезических измерений (определений)	462251.42	2170116.09	-	0.10	0.10	-	-
2/17	Подземный	261	Метод спутниковых геодезических измерений (определений)	462254.16	2170115.16	-	0.10	0.10	-	-
2/17	Подземный	262	Метод спутниковых геодезических измерений (определений)	462254.32	2170115.62	-	0.10	0.10	-	-
2/17	Подземный	263	Метод спутниковых геодезических измерений (определений)	462257.51	2170114.53	-	0.10	0.10	-	-
2/17	Подземный	264	Метод спутниковых геодезических измерений (определений)	462257.50	2170114.52	-	0.10	0.10	-	-

Описание местоположения объекта недвижимости

1. Описание местоположения здания, сооружения, объекта незавершенного строительства в границах земельного участка

1.1. Сведения о характерных точках контура объекта недвижимости

Система координат: МСК-50, зона 2

Зона № 2

Номер контура	Тип контура	Номера характерных точек контура	Метод определения координат	Координаты, м		R, м	Формулы, примененные для расчета средней квадратической погрешности определения координат характерных точек контура (M _t), м	Средняя квадратическая погрешность определения координат характерных точек контура (M _t), м	Глубина, высота расположения точки, м	
				X	Y				H ₁	H ₂
1	2	3	4	5	6	7	8	9	10	11
2/17	Подземный	265	Метод спутниковых геодезических измерений (определений)	462259.80	2170119.25	-	0.10	0.10	-	-
2/17	Подземный	266	Метод спутниковых геодезических измерений (определений)	462260.98	2170121.69	-	0.10	0.10	-	-
2/17	Подземный	267	Метод спутниковых геодезических измерений (определений)	462259.62	2170122.35	-	0.10	0.10	-	-
2/17	Подземный	268	Метод спутниковых геодезических измерений (определений)	462261.67	2170126.57	-	0.10	0.10	-	-
2/17	Подземный	269	Метод спутниковых геодезических измерений (определений)	462260.46	2170127.16	-	0.10	0.10	-	-
2/17	Подземный	270	Метод спутниковых геодезических измерений (определений)	462263.12	2170132.65	-	0.10	0.10	-	-

Описание местоположения объекта недвижимости

1. Описание местоположения здания, сооружения, объекта незавершенного строительства в границах земельного участка

1.1. Сведения о характерных точках контура объекта недвижимости

Система координат: МСК-50, зона 2

Зона № 2

Номер контура	Тип контура	Номера характерных точек контура	Метод определения координат	Координаты, м		R, м	Формулы, примененные для расчета средней квадратической погрешности определения координат характерных точек контура (M _t), м	Средняя квадратическая погрешность определения координат характерных точек контура (M _t), м	Глубина, высота расположения точки, м	
				X	Y				H ₁	H ₂
1	2	3	4	5	6	7	8	9	10	11
2/17	Подземный	271	Метод спутниковых геодезических измерений (определений)	462264.33	2170132.06	-	0.10	0.10	-	-
2/17	Подземный	272	Метод спутниковых геодезических измерений (определений)	462266.38	2170136.29	-	0.10	0.10	-	-
2/17	Подземный	273	Метод спутниковых геодезических измерений (определений)	462268.01	2170135.50	-	0.10	0.10	-	-
2/17	Подземный	274	Метод спутниковых геодезических измерений (определений)	462271.65	2170143.01	-	0.10	0.10	-	-
2/17	Подземный	275	Метод спутниковых геодезических измерений (определений)	462268.03	2170144.77	-	0.10	0.10	-	-
2/17	Подземный	276	Метод спутниковых геодезических измерений (определений)	462267.68	2170144.04	-	0.10	0.10	-	-

Описание местоположения объекта недвижимости

1. Описание местоположения здания, сооружения, объекта незавершенного строительства в границах земельного участка

1.1. Сведения о характерных точках контура объекта недвижимости

Система координат: МСК-50, зона 2

Зона № 2

Номер контура	Тип контура	Номера характерных точек контура	Метод определения координат	Координаты, м		R, м	Формулы, примененные для расчета средней квадратической погрешности определения координат характерных точек контура (M _t), м	Средняя квадратическая погрешность определения координат характерных точек контура (M _t), м	Глубина, высота расположения точки, м	
				X	Y				H ₁	H ₂
1	2	3	4	5	6	7	8	9	10	11
2/17	Подземный	277	Метод спутниковых геодезических измерений (определений)	462260.66	2170147.45	-	0.10	0.10	-	-
2/17	Подземный	278	Метод спутниковых геодезических измерений (определений)	462260.06	2170146.84	-	0.10	0.10	-	-
2/17	Подземный	279	Метод спутниковых геодезических измерений (определений)	462255.83	2170151.05	-	0.10	0.10	-	-
2/17	Подземный	280	Метод спутниковых геодезических измерений (определений)	462255.77	2170151.11	-	0.10	0.10	-	-
2/17	Подземный	281	Метод спутниковых геодезических измерений (определений)	462253.24	2170153.63	-	0.10	0.10	-	-
2/17	Подземный	282	Метод спутниковых геодезических измерений (определений)	462253.46	2170153.85	-	0.10	0.10	-	-

Описание местоположения объекта недвижимости

1. Описание местоположения здания, сооружения, объекта незавершенного строительства в границах земельного участка

1.1. Сведения о характерных точках контура объекта недвижимости

Система координат: МСК-50, зона 2

Зона № 2

Номер контура	Тип контура	Номера характерных точек контура	Метод определения координат	Координаты, м		R, м	Формулы, примененные для расчета средней квадратической погрешности определения координат характерных точек контура (M _t), м	Средняя квадратическая погрешность определения координат характерных точек контура (M _t), м	Глубина, высота расположения точки, м	
				X	Y				H ₁	H ₂
1	2	3	4	5	6	7	8	9	10	11
2/17	Подземный	283	Метод спутниковых геодезических измерений (определений)	462252.82	2170154.49	-	0.10	0.10	-	-
2/17	Подземный	284	Метод спутниковых геодезических измерений (определений)	462253.45	2170155.13	-	0.10	0.10	-	-
2/17	Подземный	285	Метод спутниковых геодезических измерений (определений)	462254.10	2170154.49	-	0.10	0.10	-	-
2/17	Подземный	286	Метод спутниковых геодезических измерений (определений)	462261.72	2170162.15	-	0.10	0.10	-	-
2/17	Подземный	287	Метод спутниковых геодезических измерений (определений)	462261.07	2170162.79	-	0.10	0.10	-	-
2/17	Подземный	288	Метод спутниковых геодезических измерений (определений)	462261.71	2170163.43	-	0.10	0.10	-	-

Описание местоположения объекта недвижимости

1. Описание местоположения здания, сооружения, объекта незавершенного строительства в границах земельного участка

1.1. Сведения о характерных точках контура объекта недвижимости

Система координат: МСК-50, зона 2

Зона № 2

Номер контура	Тип контура	Номера характерных точек контура	Метод определения координат	Координаты, м		R, м	Формулы, примененные для расчета средней квадратической погрешности определения координат характерных точек контура (M _t), м	Средняя квадратическая погрешность определения координат характерных точек контура (M _t), м	Глубина, высота расположения точки, м	
				X	Y				H ₁	H ₂
1	2	3	4	5	6	7	8	9	10	11
2/17	Подземный	289	Метод спутниковых геодезических измерений (определений)	462262.35	2170162.78	-	0.10	0.10	-	-
2/17	Подземный	290	Метод спутниковых геодезических измерений (определений)	462263.35	2170163.78	-	0.10	0.10	-	-
2/17	Подземный	291	Метод спутниковых геодезических измерений (определений)	462263.34	2170163.79	-	0.10	0.10	-	-
2/17	Подземный	292	Метод спутниковых геодезических измерений (определений)	462263.72	2170164.17	-	0.10	0.10	-	-
2/17	Подземный	293	Метод спутниковых геодезических измерений (определений)	462264.82	2170163.08	-	0.10	0.10	-	-
2/17	Подземный	294	Метод спутниковых геодезических измерений (определений)	462265.36	2170162.94	-	0.10	0.10	-	-

Описание местоположения объекта недвижимости

1. Описание местоположения здания, сооружения, объекта незавершенного строительства в границах земельного участка

1.1. Сведения о характерных точках контура объекта недвижимости

Система координат: МСК-50, зона 2

Зона № 2

Номер контура	Тип контура	Номера характерных точек контура	Метод определения координат	Координаты, м		R, м	Формулы, примененные для расчета средней квадратической погрешности определения координат характерных точек контура (M _t), м	Средняя квадратическая погрешность определения координат характерных точек контура (M _t), м	Глубина, высота расположения точки, м	
				X	Y				H ₁	H ₂
1	2	3	4	5	6	7	8	9	10	11
2/17	Подземный	295	Метод спутниковых геодезических измерений (определений)	462265.97	2170162.32	-	0.10	0.10	-	-
2/17	Подземный	296	Метод спутниковых геодезических измерений (определений)	462266.11	2170161.79	-	0.10	0.10	-	-
2/17	Подземный	297	Метод спутниковых геодезических измерений (определений)	462266.95	2170160.96	-	0.10	0.10	-	-
2/17	Подземный	298	Метод спутниковых геодезических измерений (определений)	462266.97	2170160.98	-	0.10	0.10	-	-
2/17	Подземный	299	Метод спутниковых геодезических измерений (определений)	462268.31	2170160.33	-	0.10	0.10	-	-
2/17	Подземный	300	Метод спутниковых геодезических измерений (определений)	462268.88	2170161.50	-	0.10	0.10	-	-

Описание местоположения объекта недвижимости

1. Описание местоположения здания, сооружения, объекта незавершенного строительства в границах земельного участка

1.1. Сведения о характерных точках контура объекта недвижимости

Система координат: МСК-50, зона 2

Зона № 2

Номер контура	Тип контура	Номера характерных точек контура	Метод определения координат	Координаты, м		R, м	Формулы, примененные для расчета средней квадратической погрешности определения координат характерных точек контура (M _t), м	Средняя квадратическая погрешность определения координат характерных точек контура (M _t), м	Глубина, высота расположения точки, м	
				X	Y				H ₁	H ₂
1	2	3	4	5	6	7	8	9	10	11
2/17	Подземный	301	Метод спутниковых геодезических измерений (определений)	462273.60	2170159.21	-	0.10	0.10	-	-
2/17	Подземный	302	Метод спутниковых геодезических измерений (определений)	462273.03	2170158.04	-	0.10	0.10	-	-
2/17	Подземный	303	Метод спутниковых геодезических измерений (определений)	462278.03	2170155.62	-	0.10	0.10	-	-
2/17	Подземный	304	Метод спутниковых геодезических измерений (определений)	462278.31	2170156.20	-	0.10	0.10	-	-
2/17	Подземный	305	Метод спутниковых геодезических измерений (определений)	462279.31	2170156.55	-	0.10	0.10	-	-
2/17	Подземный	306	Метод спутниковых геодезических измерений (определений)	462280.93	2170155.77	-	0.10	0.10	-	-

Описание местоположения объекта недвижимости

1. Описание местоположения здания, сооружения, объекта незавершенного строительства в границах земельного участка

1.1. Сведения о характерных точках контура объекта недвижимости

Система координат: МСК-50, зона 2

Зона № 2

Номер контура	Тип контура	Номера характерных точек контура	Метод определения координат	Координаты, м		R, м	Формулы, примененные для расчета средней квадратической погрешности определения координат характерных точек контура (M _t), м	Средняя квадратическая погрешность определения координат характерных точек контура (M _t), м	Глубина, высота расположения точки, м	
				X	Y				H ₁	H ₂
1	2	3	4	5	6	7	8	9	10	11
2/17	Подземный	307	Метод спутниковых геодезических измерений (определений)	462281.28	2170154.76	-	0.10	0.10	-	-
2/17	Подземный	308	Метод спутниковых геодезических измерений (определений)	462281.19	2170154.58	-	0.10	0.10	-	-
2/17	Подземный	309	Метод спутниковых геодезических измерений (определений)	462286.03	2170152.24	-	0.10	0.10	-	-
2/17	Подземный	310	Метод спутниковых геодезических измерений (определений)	462285.90	2170151.97	-	0.10	0.10	-	-
2/17	Подземный	311	Метод спутниковых геодезических измерений (определений)	462287.56	2170151.16	-	0.10	0.10	-	-
2/17	Подземный	312	Метод спутниковых геодезических измерений (определений)	462286.45	2170148.87	-	0.10	0.10	-	-

Описание местоположения объекта недвижимости

1. Описание местоположения здания, сооружения, объекта незавершенного строительства в границах земельного участка

1.1. Сведения о характерных точках контура объекта недвижимости

Система координат: МСК-50, зона 2

Зона № 2

Номер контура	Тип контура	Номера характерных точек контура	Метод определения координат	Координаты, м		R, м	Формулы, примененные для расчета средней квадратической погрешности определения координат характерных точек контура (M _t), м	Средняя квадратическая погрешность определения координат характерных точек контура (M _t), м	Глубина, высота расположения точки, м	
				X	Y				H ₁	H ₂
1	2	3	4	5	6	7	8	9	10	11
2/17	Подземный	313	Метод спутниковых геодезических измерений (определений)	462287.35	2170148.43	-	0.10	0.10	-	-
2/17	Подземный	314	Метод спутниковых геодезических измерений (определений)	462285.01	2170143.62	-	0.10	0.10	-	-
2/17	Подземный	315	Метод спутниковых геодезических измерений (определений)	462284.65	2170143.79	-	0.10	0.10	-	-
2/17	Подземный	316	Метод спутниковых геодезических измерений (определений)	462282.56	2170139.47	-	0.10	0.10	-	-
2/17	Подземный	317	Метод спутниковых геодезических измерений (определений)	462282.88	2170139.32	-	0.10	0.10	-	-
2/17	Подземный	318	Метод спутниковых геодезических измерений (определений)	462281.35	2170136.17	-	0.10	0.10	-	-

Описание местоположения объекта недвижимости

1. Описание местоположения здания, сооружения, объекта незавершенного строительства в границах земельного участка

1.1. Сведения о характерных точках контура объекта недвижимости

Система координат: МСК-50, зона 2

Зона № 2

Номер контура	Тип контура	Номера характерных точек контура	Метод определения координат	Координаты, м		R, м	Формулы, примененные для расчета средней квадратической погрешности определения координат характерных точек контура (M _t), м	Средняя квадратическая погрешность определения координат характерных точек контура (M _t), м	Глубина, высота расположения точки, м	
				X	Y				H ₁	H ₂
1	2	3	4	5	6	7	8	9	10	11
2/17	Подземный	319	Метод спутниковых геодезических измерений (определений)	462280.14	2170136.76	-	0.10	0.10	-	-
2/17	Подземный	320	Метод спутниковых геодезических измерений (определений)	462276.57	2170129.40	-	0.10	0.10	-	-
2/17	Подземный	321	Метод спутниковых геодезических измерений (определений)	462277.79	2170128.81	-	0.10	0.10	-	-
2/17	Подземный	322	Метод спутниковых геодезических измерений (определений)	462276.26	2170125.67	-	0.10	0.10	-	-
2/17	Подземный	323	Метод спутниковых геодезических измерений (определений)	462276.54	2170125.53	-	0.10	0.10	-	-
2/17	Подземный	324	Метод спутниковых геодезических измерений (определений)	462274.05	2170120.40	-	0.10	0.10	-	-

Описание местоположения объекта недвижимости

1. Описание местоположения здания, сооружения, объекта незавершенного строительства в границах земельного участка

1.1. Сведения о характерных точках контура объекта недвижимости

Система координат: МСК-50, зона 2

Зона № 2

Номер контура	Тип контура	Номера характерных точек контура	Метод определения координат	Координаты, м		R, м	Формулы, примененные для расчета средней квадратической погрешности определения координат характерных точек контура (M _t), м	Средняя квадратическая погрешность определения координат характерных точек контура (M _t), м	Глубина, высота расположения точки, м	
				X	Y				H ₁	H ₂
1	2	3	4	5	6	7	8	9	10	11
2/17	Подземный	325	Метод спутниковых геодезических измерений (определений)	462274.66	2170120.11	-	0.10	0.10	-	-
2/17	Подземный	326	Метод спутниковых геодезических измерений (определений)	462273.14	2170116.96	-	0.10	0.10	-	-
2/17	Подземный	327	Метод спутниковых геодезических измерений (определений)	462271.92	2170117.55	-	0.10	0.10	-	-
2/17	Подземный	328	Метод спутниковых геодезических измерений (определений)	462268.92	2170111.36	-	0.10	0.10	-	-
2/17	Подземный	236	Метод спутниковых геодезических измерений (определений)	462270.14	2170110.77	-	0.10	0.10	-	-

Описание местоположения объекта недвижимости

1. Описание местоположения здания, сооружения, объекта незавершенного строительства в границах земельного участка

1.1. Сведения о характерных точках контура объекта недвижимости

Система координат: МСК-50, зона 2

Зона № 2

Номер контура	Тип контура	Номера характерных точек контура	Метод определения координат	Координаты, м		R, м	Формулы, примененные для расчета средней квадратической погрешности определения координат характерных точек контура (M _t), м	Средняя квадратическая погрешность определения координат характерных точек контура (M _t), м	Глубина, высота расположения точки, м	
				X	Y				H ₁	H ₂
1	2	3	4	5	6	7	8	9	10	11
	(3)									
3/17	Подземный	329	Метод спутниковых геодезических измерений (определений)	462239.33	2170105.49	-	0.10	0.10	-	-
3/17	Подземный	330	Метод спутниковых геодезических измерений (определений)	462239.02	2170105.60	-	0.10	0.10	-	-
3/17	Подземный	331	Метод спутниковых геодезических измерений (определений)	462238.48	2170104.04	-	0.10	0.10	-	-
3/17	Подземный	332	Метод спутниковых геодезических измерений (определений)	462236.50	2170104.72	-	0.10	0.10	-	-
3/17	Подземный	333	Метод спутниковых геодезических измерений (определений)	462235.75	2170102.54	-	0.10	0.10	-	-

Описание местоположения объекта недвижимости

1. Описание местоположения здания, сооружения, объекта незавершенного строительства в границах земельного участка

1.1. Сведения о характерных точках контура объекта недвижимости

Система координат: МСК-50, зона 2

Зона № 2

Номер контура	Тип контура	Номера характерных точек контура	Метод определения координат	Координаты, м		R, м	Формулы, примененные для расчета средней квадратической погрешности определения координат характерных точек контура (M _t), м	Средняя квадратическая погрешность определения координат характерных точек контура (M _t), м	Глубина, высота расположения точки, м	
				X	Y				H ₁	H ₂
1	2	3	4	5	6	7	8	9	10	11
3/17	Подземный	334	Метод спутниковых геодезических измерений (определений)	462235.56	2170102.60	-	0.10	0.10	-	-
3/17	Подземный	335	Метод спутниковых геодезических измерений (определений)	462235.18	2170101.46	-	0.10	0.10	-	-
3/17	Подземный	336	Метод спутниковых геодезических измерений (определений)	462234.15	2170101.83	-	0.10	0.10	-	-
3/17	Подземный	337	Метод спутниковых геодезических измерений (определений)	462234.52	2170102.96	-	0.10	0.10	-	-
3/17	Подземный	338	Метод спутниковых геодезических измерений (определений)	462234.33	2170103.02	-	0.10	0.10	-	-
3/17	Подземный	339	Метод спутниковых геодезических измерений (определений)	462235.53	2170106.53	-	0.10	0.10	-	-

Описание местоположения объекта недвижимости

1. Описание местоположения здания, сооружения, объекта незавершенного строительства в границах земельного участка

1.1. Сведения о характерных точках контура объекта недвижимости

Система координат: МСК-50, зона 2

Зона № 2

Номер контура	Тип контура	Номера характерных точек контура	Метод определения координат	Координаты, м		R, м	Формулы, примененные для расчета средней квадратической погрешности определения координат характерных точек контура (M _t), м	Средняя квадратическая погрешность определения координат характерных точек контура (M _t), м	Глубина, высота расположения точки, м	
				X	Y				H ₁	H ₂
1	2	3	4	5	6	7	8	9	10	11
3/17	Подземный	340	Метод спутниковых геодезических измерений (определений)	462232.57	2170107.53	-	0.10	0.10	-	-
3/17	Подземный	341	Метод спутниковых геодезических измерений (определений)	462232.33	2170106.81	-	0.10	0.10	-	-
3/17	Подземный	342	Метод спутниковых геодезических измерений (определений)	462226.48	2170108.80	-	0.10	0.10	-	-
3/17	Подземный	343	Метод спутниковых геодезических измерений (определений)	462226.98	2170110.27	-	0.10	0.10	-	-
3/17	Подземный	344	Метод спутниковых геодезических измерений (определений)	462225.17	2170110.88	-	0.10	0.10	-	-
3/17	Подземный	345	Метод спутниковых геодезических измерений (определений)	462224.15	2170107.89	-	0.10	0.10	-	-

Описание местоположения объекта недвижимости

1. Описание местоположения здания, сооружения, объекта незавершенного строительства в границах земельного участка

1.1. Сведения о характерных точках контура объекта недвижимости

Система координат: МСК-50, зона 2

Зона № 2

Номер контура	Тип контура	Номера характерных точек контура	Метод определения координат	Координаты, м		R, м	Формулы, примененные для расчета средней квадратической погрешности определения координат характерных точек контура (M _t), м	Средняя квадратическая погрешность определения координат характерных точек контура (M _t), м	Глубина, высота расположения точки, м	
				X	Y				H ₁	H ₂
1	2	3	4	5	6	7	8	9	10	11
3/17	Подземный	346	Метод спутниковых геодезических измерений (определений)	462215.38	2170110.88	-	0.10	0.10	-	-
3/17	Подземный	347	Метод спутниковых геодезических измерений (определений)	462216.33	2170113.81	-	0.10	0.10	-	-
3/17	Подземный	348	Метод спутниковых геодезических измерений (определений)	462215.34	2170113.33	-	0.10	0.10	-	-
3/17	Подземный	349	Метод спутниковых геодезических измерений (определений)	462207.16	2170116.12	-	0.10	0.10	-	-
3/17	Подземный	350	Метод спутниковых геодезических измерений (определений)	462206.68	2170117.11	-	0.10	0.10	-	-
3/17	Подземный	351	Метод спутниковых геодезических измерений (определений)	462206.85	2170117.60	-	0.10	0.10	-	-

Описание местоположения объекта недвижимости

1. Описание местоположения здания, сооружения, объекта незавершенного строительства в границах земельного участка

1.1. Сведения о характерных точках контура объекта недвижимости

Система координат: МСК-50, зона 2

Зона № 2

Номер контура	Тип контура	Номера характерных точек контура	Метод определения координат	Координаты, м		R, м	Формулы, примененные для расчета средней квадратической погрешности определения координат характерных точек контура (M _t), м	Средняя квадратическая погрешность определения координат характерных точек контура (M _t), м	Глубина, высота расположения точки, м	
				X	Y				H ₁	H ₂
1	2	3	4	5	6	7	8	9	10	11
3/17	Подземный	352	Метод спутниковых геодезических измерений (определений)	462206.59	2170117.68	-	0.10	0.10	-	-
3/17	Подземный	353	Метод спутниковых геодезических измерений (определений)	462205.38	2170114.13	-	0.10	0.10	-	-
3/17	Подземный	354	Метод спутниковых геодезических измерений (определений)	462205.19	2170114.20	-	0.10	0.10	-	-
3/17	Подземный	355	Метод спутниковых геодезических измерений (определений)	462204.81	2170113.06	-	0.10	0.10	-	-
3/17	Подземный	356	Метод спутниковых геодезических измерений (определений)	462203.76	2170113.42	-	0.10	0.10	-	-
3/17	Подземный	357	Метод спутниковых геодезических измерений (определений)	462204.15	2170114.55	-	0.10	0.10	-	-

Описание местоположения объекта недвижимости

1. Описание местоположения здания, сооружения, объекта незавершенного строительства в границах земельного участка

1.1. Сведения о характерных точках контура объекта недвижимости

Система координат: МСК-50, зона 2

Зона № 2

Номер контура	Тип контура	Номера характерных точек контура	Метод определения координат	Координаты, м		R, м	Формулы, примененные для расчета средней квадратической погрешности определения координат характерных точек контура (M _t), м	Средняя квадратическая погрешность определения координат характерных точек контура (M _t), м	Глубина, высота расположения точки, м	
				X	Y				H ₁	H ₂
1	2	3	4	5	6	7	8	9	10	11
3/17	Подземный	358	Метод спутниковых геодезических измерений (определений)	462203.96	2170114.62	-	0.10	0.10	-	-
3/17	Подземный	359	Метод спутниковых геодезических измерений (определений)	462204.67	2170116.70	-	0.10	0.10	-	-
3/17	Подземный	360	Метод спутниковых геодезических измерений (определений)	462203.97	2170116.94	-	0.10	0.10	-	-
3/17	Подземный	361	Метод спутниковых геодезических измерений (определений)	462203.29	2170114.96	-	0.10	0.10	-	-
3/17	Подземный	362	Метод спутниковых геодезических измерений (определений)	462196.52	2170117.26	-	0.10	0.10	-	-
3/17	Подземный	363	Метод спутниковых геодезических измерений (определений)	462198.20	2170122.20	-	0.10	0.10	-	-

Описание местоположения объекта недвижимости

1. Описание местоположения здания, сооружения, объекта незавершенного строительства в границах земельного участка

1.1. Сведения о характерных точках контура объекта недвижимости

Система координат: МСК-50, зона 2

Зона № 2

Номер контура	Тип контура	Номера характерных точек контура	Метод определения координат	Координаты, м		R, м	Формулы, примененные для расчета средней квадратической погрешности определения координат характерных точек контура (M _t), м	Средняя квадратическая погрешность определения координат характерных точек контура (M _t), м	Глубина, высота расположения точки, м	
				X	Y				H ₁	H ₂
1	2	3	4	5	6	7	8	9	10	11
3/17	Подземный	364	Метод спутниковых геодезических измерений (определений)	462193.28	2170123.87	-	0.10	0.10	-	-
3/17	Подземный	365	Метод спутниковых геодезических измерений (определений)	462192.75	2170122.32	-	0.10	0.10	-	-
3/17	Подземный	366	Метод спутниковых геодезических измерений (определений)	462192.37	2170122.45	-	0.10	0.10	-	-
3/17	Подземный	367	Метод спутниковых геодезических измерений (определений)	462190.84	2170117.97	-	0.10	0.10	-	-
3/17	Подземный	368	Метод спутниковых геодезических измерений (определений)	462187.91	2170118.98	-	0.10	0.10	-	-
3/17	Подземный	369	Метод спутниковых геодезических измерений (определений)	462189.43	2170123.45	-	0.10	0.10	-	-

Описание местоположения объекта недвижимости

1. Описание местоположения здания, сооружения, объекта незавершенного строительства в границах земельного участка

1.1. Сведения о характерных точках контура объекта недвижимости

Система координат: МСК-50, зона 2

Зона № 2

Номер контура	Тип контура	Номера характерных точек контура	Метод определения координат	Координаты, м		R, м	Формулы, примененные для расчета средней квадратической погрешности определения координат характерных точек контура (M _t), м	Средняя квадратическая погрешность определения координат характерных точек контура (M _t), м	Глубина, высота расположения точки, м	
				X	Y				H ₁	H ₂
1	2	3	4	5	6	7	8	9	10	11
3/17	Подземный	370	Метод спутниковых геодезических измерений (определений)	462189.06	2170123.58	-	0.10	0.10	-	-
3/17	Подземный	371	Метод спутниковых геодезических измерений (определений)	462189.08	2170123.66	-	0.10	0.10	-	-
3/17	Подземный	372	Метод спутниковых геодезических измерений (определений)	462188.85	2170123.74	-	0.10	0.10	-	-
3/17	Подземный	373	Метод спутниковых геодезических измерений (определений)	462187.94	2170121.09	-	0.10	0.10	-	-
3/17	Подземный	374	Метод спутниковых геодезических измерений (определений)	462186.53	2170121.58	-	0.10	0.10	-	-
3/17	Подземный	375	Метод спутниковых геодезических измерений (определений)	462187.93	2170125.69	-	0.10	0.10	-	-

Описание местоположения объекта недвижимости

1. Описание местоположения здания, сооружения, объекта незавершенного строительства в границах земельного участка

1.1. Сведения о характерных точках контура объекта недвижимости

Система координат: МСК-50, зона 2

Зона № 2

Номер контура	Тип контура	Номера характерных точек контура	Метод определения координат	Координаты, м		R, м	Формулы, примененные для расчета средней квадратической погрешности определения координат характерных точек контура (M _t), м	Средняя квадратическая погрешность определения координат характерных точек контура (M _t), м	Глубина, высота расположения точки, м	
				X	Y				H ₁	H ₂
1	2	3	4	5	6	7	8	9	10	11
3/17	Подземный	376	Метод спутниковых геодезических измерений (определений)	462185.09	2170126.66	-	0.10	0.10	-	-
3/17	Подземный	377	Метод спутниковых геодезических измерений (определений)	462184.75	2170125.66	-	0.10	0.10	-	-
3/17	Подземный	378	Метод спутниковых геодезических измерений (определений)	462184.25	2170125.83	-	0.10	0.10	-	-
3/17	Подземный	379	Метод спутниковых геодезических измерений (определений)	462183.47	2170123.53	-	0.10	0.10	-	-
3/17	Подземный	380	Метод спутниковых геодезических измерений (определений)	462180.91	2170124.40	-	0.10	0.10	-	-
3/17	Подземный	381	Метод спутниковых геодезических измерений (определений)	462181.69	2170126.70	-	0.10	0.10	-	-

Описание местоположения объекта недвижимости

1. Описание местоположения здания, сооружения, объекта незавершенного строительства в границах земельного участка

1.1. Сведения о характерных точках контура объекта недвижимости

Система координат: МСК-50, зона 2

Зона № 2

Номер контура	Тип контура	Номера характерных точек контура	Метод определения координат	Координаты, м		R, м	Формулы, примененные для расчета средней квадратической погрешности определения координат характерных точек контура (M _t), м	Средняя квадратическая погрешность определения координат характерных точек контура (M _t), м	Глубина, высота расположения точки, м	
				X	Y				H ₁	H ₂
1	2	3	4	5	6	7	8	9	10	11
3/17	Подземный	382	Метод спутниковых геодезических измерений (определений)	462178.48	2170127.79	-	0.10	0.10	-	-
3/17	Подземный	383	Метод спутниковых геодезических измерений (определений)	462179.02	2170129.40	-	0.10	0.10	-	-
3/17	Подземный	384	Метод спутниковых геодезических измерений (определений)	462178.38	2170129.62	-	0.10	0.10	-	-
3/17	Подземный	385	Метод спутниковых геодезических измерений (определений)	462178.50	2170129.95	-	0.10	0.10	-	-
3/17	Подземный	386	Метод спутниковых геодезических измерений (определений)	462176.98	2170130.47	-	0.10	0.10	-	-
3/17	Подземный	387	Метод спутниковых геодезических измерений (определений)	462181.23	2170142.92	-	0.10	0.10	-	-

Описание местоположения объекта недвижимости

1. Описание местоположения здания, сооружения, объекта незавершенного строительства в границах земельного участка

1.1. Сведения о характерных точках контура объекта недвижимости

Система координат: МСК-50, зона 2

Зона № 2

Номер контура	Тип контура	Номера характерных точек контура	Метод определения координат	Координаты, м		R, м	Формулы, примененные для расчета средней квадратической погрешности определения координат характерных точек контура (M _t), м	Средняя квадратическая погрешность определения координат характерных точек контура (M _t), м	Глубина, высота расположения точки, м	
				X	Y				H ₁	H ₂
1	2	3	4	5	6	7	8	9	10	11
3/17	Подземный	388	Метод спутниковых геодезических измерений (определений)	462183.27	2170142.22	-	0.10	0.10	-	-
3/17	Подземный	389	Метод спутниковых геодезических измерений (определений)	462181.96	2170138.39	-	0.10	0.10	-	-
3/17	Подземный	390	Метод спутниковых геодезических измерений (определений)	462182.93	2170138.05	-	0.10	0.10	-	-
3/17	Подземный	391	Метод спутниковых геодезических измерений (определений)	462185.83	2170146.56	-	0.10	0.10	-	-
3/17	Подземный	392	Метод спутниковых геодезических измерений (определений)	462184.85	2170146.89	-	0.10	0.10	-	-
3/17	Подземный	393	Метод спутниковых геодезических измерений (определений)	462185.53	2170148.89	-	0.10	0.10	-	-

Описание местоположения объекта недвижимости

1. Описание местоположения здания, сооружения, объекта незавершенного строительства в границах земельного участка

1.1. Сведения о характерных точках контура объекта недвижимости

Система координат: МСК-50, зона 2

Зона № 2

Номер контура	Тип контура	Номера характерных точек контура	Метод определения координат	Координаты, м		R, м	Формулы, примененные для расчета средней квадратической погрешности определения координат характерных точек контура (M _t), м	Средняя квадратическая погрешность определения координат характерных точек контура (M _t), м	Глубина, высота расположения точки, м	
				X	Y				H ₁	H ₂
1	2	3	4	5	6	7	8	9	10	11
3/17	Подземный	394	Метод спутниковых геодезических измерений (определений)	462186.51	2170148.54	-	0.10	0.10	-	-
3/17	Подземный	395	Метод спутниковых геодезических измерений (определений)	462186.66	2170148.97	-	0.10	0.10	-	-
3/17	Подземный	396	Метод спутниковых геодезических измерений (определений)	462188.70	2170151.25	-	0.10	0.10	-	-
3/17	Подземный	397	Метод спутниковых геодезических измерений (определений)	462187.06	2170152.68	-	0.10	0.10	-	-
3/17	Подземный	398	Метод спутниковых геодезических измерений (определений)	462189.13	2170154.94	-	0.10	0.10	-	-
3/17	Подземный	399	Метод спутниковых геодезических измерений (определений)	462187.91	2170156.04	-	0.10	0.10	-	-

Описание местоположения объекта недвижимости

1. Описание местоположения здания, сооружения, объекта незавершенного строительства в границах земельного участка

1.1. Сведения о характерных точках контура объекта недвижимости

Система координат: МСК-50, зона 2

Зона № 2

Номер контура	Тип контура	Номера характерных точек контура	Метод определения координат	Координаты, м		R, м	Формулы, примененные для расчета средней квадратической погрешности определения координат характерных точек контура (M _t), м	Средняя квадратическая погрешность определения координат характерных точек контура (M _t), м	Глубина, высота расположения точки, м	
				X	Y				H ₁	H ₂
1	2	3	4	5	6	7	8	9	10	11
3/17	Подземный	400	Метод спутниковых геодезических измерений (определений)	462192.26	2170160.89	-	0.10	0.10	-	-
3/17	Подземный	401	Метод спутниковых геодезических измерений (определений)	462193.51	2170159.83	-	0.10	0.10	-	-
3/17	Подземный	402	Метод спутниковых геодезических измерений (определений)	462195.73	2170162.31	-	0.10	0.10	-	-
3/17	Подземный	403	Метод спутниковых геодезических измерений (определений)	462195.42	2170162.59	-	0.10	0.10	-	-
3/17	Подземный	404	Метод спутниковых геодезических измерений (определений)	462198.69	2170166.24	-	0.10	0.10	-	-
3/17	Подземный	405	Метод спутниковых геодезических измерений (определений)	462199.00	2170165.97	-	0.10	0.10	-	-

Описание местоположения объекта недвижимости

1. Описание местоположения здания, сооружения, объекта незавершенного строительства в границах земельного участка

1.1. Сведения о характерных точках контура объекта недвижимости

Система координат: МСК-50, зона 2

Зона № 2

Номер контура	Тип контура	Номера характерных точек контура	Метод определения координат	Координаты, м		R, м	Формулы, примененные для расчета средней квадратической погрешности определения координат характерных точек контура (M _t), м	Средняя квадратическая погрешность определения координат характерных точек контура (M _t), м	Глубина, высота расположения точки, м	
				X	Y				H ₁	H ₂
1	2	3	4	5	6	7	8	9	10	11
3/17	Подземный	406	Метод спутниковых геодезических измерений (определений)	462200.29	2170167.42	-	0.10	0.10	-	-
3/17	Подземный	407	Метод спутниковых геодезических измерений (определений)	462199.12	2170168.44	-	0.10	0.10	-	-
3/17	Подземный	408	Метод спутниковых геодезических измерений (определений)	462206.73	2170177.06	-	0.10	0.10	-	-
3/17	Подземный	409	Метод спутниковых геодезических измерений (определений)	462207.95	2170175.97	-	0.10	0.10	-	-
3/17	Подземный	410	Метод спутниковых геодезических измерений (определений)	462210.64	2170178.97	-	0.10	0.10	-	-
3/17	Подземный	411	Метод спутниковых геодезических измерений (определений)	462211.51	2170178.20	-	0.10	0.10	-	-

Описание местоположения объекта недвижимости

1. Описание местоположения здания, сооружения, объекта незавершенного строительства в границах земельного участка

1.1. Сведения о характерных точках контура объекта недвижимости

Система координат: МСК-50, зона 2

Зона № 2

Номер контура	Тип контура	Номера характерных точек контура	Метод определения координат	Координаты, м		R, м	Формулы, примененные для расчета средней квадратической погрешности определения координат характерных точек контура (M _t), м	Средняя квадратическая погрешность определения координат характерных точек контура (M _t), м	Глубина, высота расположения точки, м	
				X	Y				H ₁	H ₂
1	2	3	4	5	6	7	8	9	10	11
3/17	Подземный	412	Метод спутниковых геодезических измерений (определений)	462213.26	2170180.11	-	0.10	0.10	-	-
3/17	Подземный	413	Метод спутниковых геодезических измерений (определений)	462213.06	2170180.29	-	0.10	0.10	-	-
3/17	Подземный	414	Метод спутниковых геодезических измерений (определений)	462214.99	2170182.46	-	0.10	0.10	-	-
3/17	Подземный	415	Метод спутниковых геодезических измерений (определений)	462213.90	2170183.43	-	0.10	0.10	-	-
3/17	Подземный	416	Метод спутниковых геодезических измерений (определений)	462222.03	2170192.58	-	0.10	0.10	-	-
3/17	Подземный	417	Метод спутниковых геодезических измерений (определений)	462223.31	2170191.44	-	0.10	0.10	-	-

Описание местоположения объекта недвижимости

1. Описание местоположения здания, сооружения, объекта незавершенного строительства в границах земельного участка

1.1. Сведения о характерных точках контура объекта недвижимости

Система координат: МСК-50, зона 2

Зона № 2

Номер контура	Тип контура	Номера характерных точек контура	Метод определения координат	Координаты, м		R, м	Формулы, примененные для расчета средней квадратической погрешности определения координат характерных точек контура (M _t), м	Средняя квадратическая погрешность определения координат характерных точек контура (M _t), м	Глубина, высота расположения точки, м	
				X	Y				H ₁	H ₂
1	2	3	4	5	6	7	8	9	10	11
3/17	Подземный	418	Метод спутниковых геодезических измерений (определений)	462224.80	2170193.13	-	0.10	0.10	-	-
3/17	Подземный	419	Метод спутниковых геодезических измерений (определений)	462225.06	2170192.90	-	0.10	0.10	-	-
3/17	Подземный	420	Метод спутниковых геодезических измерений (определений)	462226.16	2170194.12	-	0.10	0.10	-	-
3/17	Подземный	421	Метод спутниковых геодезических измерений (определений)	462228.88	2170191.71	-	0.10	0.10	-	-
3/17	Подземный	422	Метод спутниковых геодезических измерений (определений)	462228.16	2170190.90	-	0.10	0.10	-	-
3/17	Подземный	423	Метод спутниковых геодезических измерений (определений)	462228.43	2170190.67	-	0.10	0.10	-	-

Описание местоположения объекта недвижимости

1. Описание местоположения здания, сооружения, объекта незавершенного строительства в границах земельного участка

1.1. Сведения о характерных точках контура объекта недвижимости

Система координат: МСК-50, зона 2

Зона № 2

Номер контура	Тип контура	Номера характерных точек контура	Метод определения координат	Координаты, м		R, м	Формулы, примененные для расчета средней квадратической погрешности определения координат характерных точек контура (M _t), м	Средняя квадратическая погрешность определения координат характерных точек контура (M _t), м	Глубина, высота расположения точки, м	
				X	Y				H ₁	H ₂
1	2	3	4	5	6	7	8	9	10	11
3/17	Подземный	424	Метод спутниковых геодезических измерений (определений)	462231.15	2170193.74	-	0.10	0.10	-	-
3/17	Подземный	425	Метод спутниковых геодезических измерений (определений)	462232.52	2170192.51	-	0.10	0.10	-	-
3/17	Подземный	426	Метод спутниковых геодезических измерений (определений)	462230.83	2170190.60	-	0.10	0.10	-	-
3/17	Подземный	427	Метод спутниковых геодезических измерений (определений)	462231.57	2170189.94	-	0.10	0.10	-	-
3/17	Подземный	428	Метод спутниковых геодезических измерений (определений)	462230.52	2170188.80	-	0.10	0.10	-	-
3/17	Подземный	429	Метод спутниковых геодезических измерений (определений)	462231.06	2170188.32	-	0.10	0.10	-	-

Описание местоположения объекта недвижимости

1. Описание местоположения здания, сооружения, объекта незавершенного строительства в границах земельного участка

1.1. Сведения о характерных точках контура объекта недвижимости

Система координат: МСК-50, зона 2

Зона № 2

Номер контура	Тип контура	Номера характерных точек контура	Метод определения координат	Координаты, м		R, м	Формулы, примененные для расчета средней квадратической погрешности определения координат характерных точек контура (M _t), м	Средняя квадратическая погрешность определения координат характерных точек контура (M _t), м	Глубина, высота расположения точки, м	
				X	Y				H ₁	H ₂
1	2	3	4	5	6	7	8	9	10	11
3/17	Подземный	430	Метод спутниковых геодезических измерений (определений)	462231.62	2170188.23	-	0.10	0.10	-	-
3/17	Подземный	431	Метод спутниковых геодезических измерений (определений)	462232.28	2170187.64	-	0.10	0.10	-	-
3/17	Подземный	432	Метод спутниковых геодезических измерений (определений)	462232.46	2170187.09	-	0.10	0.10	-	-
3/17	Подземный	433	Метод спутниковых геодезических измерений (определений)	462232.93	2170186.66	-	0.10	0.10	-	-
3/17	Подземный	434	Метод спутниковых геодезических измерений (определений)	462234.02	2170187.89	-	0.10	0.10	-	-
3/17	Подземный	435	Метод спутниковых геодезических измерений (определений)	462234.21	2170187.70	-	0.10	0.10	-	-

Описание местоположения объекта недвижимости

1. Описание местоположения здания, сооружения, объекта незавершенного строительства в границах земельного участка

1.1. Сведения о характерных точках контура объекта недвижимости

Система координат: МСК-50, зона 2

Зона № 2

Номер контура	Тип контура	Номера характерных точек контура	Метод определения координат	Координаты, м		R, м	Формулы, примененные для расчета средней квадратической погрешности определения координат характерных точек контура (M _t), м	Средняя квадратическая погрешность определения координат характерных точек контура (M _t), м	Глубина, высота расположения точки, м	
				X	Y				H ₁	H ₂
1	2	3	4	5	6	7	8	9	10	11
3/17	Подземный	436	Метод спутниковых геодезических измерений (определений)	462237.16	2170191.02	-	0.10	0.10	-	-
3/17	Подземный	437	Метод спутниковых геодезических измерений (определений)	462239.48	2170188.96	-	0.10	0.10	-	-
3/17	Подземный	438	Метод спутниковых геодезических измерений (определений)	462236.54	2170185.66	-	0.10	0.10	-	-
3/17	Подземный	439	Метод спутниковых геодезических измерений (определений)	462238.27	2170184.11	-	0.10	0.10	-	-
3/17	Подземный	440	Метод спутниковых геодезических измерений (определений)	462240.28	2170186.38	-	0.10	0.10	-	-
3/17	Подземный	441	Метод спутниковых геодезических измерений (определений)	462245.99	2170181.33	-	0.10	0.10	-	-

Описание местоположения объекта недвижимости

1. Описание местоположения здания, сооружения, объекта незавершенного строительства в границах земельного участка

1.1. Сведения о характерных точках контура объекта недвижимости

Система координат: МСК-50, зона 2

Зона № 2

Номер контура	Тип контура	Номера характерных точек контура	Метод определения координат	Координаты, м		R, м	Формулы, примененные для расчета средней квадратической погрешности определения координат характерных точек контура (M _t), м	Средняя квадратическая погрешность определения координат характерных точек контура (M _t), м	Глубина, высота расположения точки, м	
				X	Y				H ₁	H ₂
1	2	3	4	5	6	7	8	9	10	11
3/17	Подземный	442	Метод спутниковых геодезических измерений (определений)	462245.86	2170181.20	-	0.10	0.10	-	-
3/17	Подземный	443	Метод спутниковых геодезических измерений (определений)	462248.74	2170178.59	-	0.10	0.10	-	-
3/17	Подземный	444	Метод спутниковых геодезических измерений (определений)	462247.28	2170176.95	-	0.10	0.10	-	-
3/17	Подземный	445	Метод спутниковых геодезических измерений (определений)	462248.70	2170175.68	-	0.10	0.10	-	-
3/17	Подземный	446	Метод спутниковых геодезических измерений (определений)	462247.91	2170174.80	-	0.10	0.10	-	-
3/17	Подземный	447	Метод спутниковых геодезических измерений (определений)	462248.49	2170174.23	-	0.10	0.10	-	-

Описание местоположения объекта недвижимости

1. Описание местоположения здания, сооружения, объекта незавершенного строительства в границах земельного участка

1.1. Сведения о характерных точках контура объекта недвижимости

Система координат: МСК-50, зона 2

Зона № 2

Номер контура	Тип контура	Номера характерных точек контура	Метод определения координат	Координаты, м		R, м	Формулы, примененные для расчета средней квадратической погрешности определения координат характерных точек контура (M _t), м	Средняя квадратическая погрешность определения координат характерных точек контура (M _t), м	Глубина, высота расположения точки, м	
				X	Y				H 1	H 2
1	2	3	4	5	6	7	8	9	10	11
3/17	Подземный	448	Метод спутниковых геодезических измерений (определений)	462249.78	2170175.52	-	0.10	0.10	-	-
3/17	Подземный	449	Метод спутниковых геодезических измерений (определений)	462253.74	2170171.65	-	0.10	0.10	-	-
3/17	Подземный	450	Метод спутниковых геодезических измерений (определений)	462254.61	2170172.52	-	0.10	0.10	-	-
3/17	Подземный	451	Метод спутниковых геодезических измерений (определений)	462258.82	2170168.37	-	0.10	0.10	-	-
3/17	Подземный	452	Метод спутниковых геодезических измерений (определений)	462257.75	2170167.29	-	0.10	0.10	-	-
3/17	Подземный	453	Метод спутниковых геодезических измерений (определений)	462258.49	2170166.58	-	0.10	0.10	-	-

Описание местоположения объекта недвижимости

1. Описание местоположения здания, сооружения, объекта незавершенного строительства в границах земельного участка

1.1. Сведения о характерных точках контура объекта недвижимости

Система координат: МСК-50, зона 2

Зона № 2

Номер контура	Тип контура	Номера характерных точек контура	Метод определения координат	Координаты, м		R, м	Формулы, примененные для расчета средней квадратической погрешности определения координат характерных точек контура (M _t), м	Средняя квадратическая погрешность определения координат характерных точек контура (M _t), м	Глубина, высота расположения точки, м	
				X	Y				H ₁	H ₂
1	2	3	4	5	6	7	8	9	10	11
3/17	Подземный	454	Метод спутниковых геодезических измерений (определений)	462257.85	2170165.94	-	0.10	0.10	-	-
3/17	Подземный	455	Метод спутниковых геодезических измерений (определений)	462257.36	2170166.42	-	0.10	0.10	-	-
3/17	Подземный	456	Метод спутниковых геодезических измерений (определений)	462249.75	2170158.73	-	0.10	0.10	-	-
3/17	Подземный	457	Метод спутниковых геодезических измерений (определений)	462250.22	2170158.27	-	0.10	0.10	-	-
3/17	Подземный	458	Метод спутниковых геодезических измерений (определений)	462249.59	2170157.63	-	0.10	0.10	-	-
3/17	Подземный	459	Метод спутниковых геодезических измерений (определений)	462249.12	2170158.09	-	0.10	0.10	-	-

Описание местоположения объекта недвижимости

1. Описание местоположения здания, сооружения, объекта незавершенного строительства в границах земельного участка

1.1. Сведения о характерных точках контура объекта недвижимости

Система координат: МСК-50, зона 2

Зона № 2

Номер контура	Тип контура	Номера характерных точек контура	Метод определения координат	Координаты, м		R, м	Формулы, примененные для расчета средней квадратической погрешности определения координат характерных точек контура (M _t), м	Средняя квадратическая погрешность определения координат характерных точек контура (M _t), м	Глубина, высота расположения точки, м	
				X	Y				H ₁	H ₂
1	2	3	4	5	6	7	8	9	10	11
3/17	Подземный	460	Метод спутниковых геодезических измерений (определений)	462248.70	2170157.66	-	0.10	0.10	-	-
3/17	Подземный	461	Метод спутниковых геодезических измерений (определений)	462247.62	2170158.73	-	0.10	0.10	-	-
3/17	Подземный	462	Метод спутниковых геодезических измерений (определений)	462246.67	2170157.76	-	0.10	0.10	-	-
3/17	Подземный	463	Метод спутниковых геодезических измерений (определений)	462244.33	2170160.07	-	0.10	0.10	-	-
3/17	Подземный	464	Метод спутниковых геодезических измерений (определений)	462241.71	2170157.43	-	0.10	0.10	-	-
3/17	Подземный	465	Метод спутниковых геодезических измерений (определений)	462237.57	2170161.53	-	0.10	0.10	-	-

Описание местоположения объекта недвижимости

1. Описание местоположения здания, сооружения, объекта незавершенного строительства в границах земельного участка

1.1. Сведения о характерных точках контура объекта недвижимости

Система координат: МСК-50, зона 2

Зона № 2

Номер контура	Тип контура	Номера характерных точек контура	Метод определения координат	Координаты, м		R, м	Формулы, примененные для расчета средней квадратической погрешности определения координат характерных точек контура (M _t), м	Средняя квадратическая погрешность определения координат характерных точек контура (M _t), м	Глубина, высота расположения точки, м	
				X	Y				H ₁	H ₂
1	2	3	4	5	6	7	8	9	10	11
3/17	Подземный	466	Метод спутниковых геодезических измерений (определений)	462241.09	2170165.10	-	0.10	0.10	-	-
3/17	Подземный	467	Метод спутниковых геодезических измерений (определений)	462240.73	2170165.46	-	0.10	0.10	-	-
3/17	Подземный	468	Метод спутниковых геодезических измерений (определений)	462239.99	2170164.71	-	0.10	0.10	-	-
3/17	Подземный	469	Метод спутниковых геодезических измерений (определений)	462238.49	2170166.19	-	0.10	0.10	-	-
3/17	Подземный	470	Метод спутниковых геодезических измерений (определений)	462239.23	2170166.93	-	0.10	0.10	-	-
3/17	Подземный	471	Метод спутниковых геодезических измерений (определений)	462238.51	2170167.60	-	0.10	0.10	-	-

Описание местоположения объекта недвижимости

1. Описание местоположения здания, сооружения, объекта незавершенного строительства в границах земельного участка

1.1. Сведения о характерных точках контура объекта недвижимости

Система координат: МСК-50, зона 2

Зона № 2

Номер контура	Тип контура	Номера характерных точек контура	Метод определения координат	Координаты, м		R, м	Формулы, примененные для расчета средней квадратической погрешности определения координат характерных точек контура (M _t), м	Средняя квадратическая погрешность определения координат характерных точек контура (M _t), м	Глубина, высота расположения точки, м	
				X	Y				H ₁	H ₂
1	2	3	4	5	6	7	8	9	10	11
3/17	Подземный	472	Метод спутниковых геодезических измерений (определений)	462237.58	2170166.55	-	0.10	0.10	-	-
3/17	Подземный	473	Метод спутниковых геодезических измерений (определений)	462235.28	2170168.58	-	0.10	0.10	-	-
3/17	Подземный	474	Метод спутниковых геодезических измерений (определений)	462235.19	2170168.47	-	0.10	0.10	-	-
3/17	Подземный	475	Метод спутниковых геодезических измерений (определений)	462234.81	2170168.80	-	0.10	0.10	-	-
3/17	Подземный	476	Метод спутниковых геодезических измерений (определений)	462234.67	2170168.68	-	0.10	0.10	-	-
3/17	Подземный	477	Метод спутниковых геодезических измерений (определений)	462234.13	2170169.16	-	0.10	0.10	-	-

Описание местоположения объекта недвижимости

1. Описание местоположения здания, сооружения, объекта незавершенного строительства в границах земельного участка

1.1. Сведения о характерных точках контура объекта недвижимости

Система координат: МСК-50, зона 2

Зона № 2

Номер контура	Тип контура	Номера характерных точек контура	Метод определения координат	Координаты, м		R, м	Формулы, примененные для расчета средней квадратической погрешности определения координат характерных точек контура (M _t), м	Средняя квадратическая погрешность определения координат характерных точек контура (M _t), м	Глубина, высота расположения точки, м	
				X	Y				H ₁	H ₂
1	2	3	4	5	6	7	8	9	10	11
3/17	Подземный	478	Метод спутниковых геодезических измерений (определений)	462233.34	2170168.27	-	0.10	0.10	-	-
3/17	Подземный	479	Метод спутниковых геодезических измерений (определений)	462231.74	2170169.68	-	0.10	0.10	-	-
3/17	Подземный	480	Метод спутниковых геодезических измерений (определений)	462232.53	2170170.57	-	0.10	0.10	-	-
3/17	Подземный	481	Метод спутниковых геодезических измерений (определений)	462232.04	2170171.01	-	0.10	0.10	-	-
3/17	Подземный	482	Метод спутниковых геодезических измерений (определений)	462231.03	2170169.87	-	0.10	0.10	-	-
3/17	Подземный	483	Метод спутниковых геодезических измерений (определений)	462228.53	2170172.09	-	0.10	0.10	-	-

Описание местоположения объекта недвижимости

1. Описание местоположения здания, сооружения, объекта незавершенного строительства в границах земельного участка

1.1. Сведения о характерных точках контура объекта недвижимости

Система координат: МСК-50, зона 2

Зона № 2

Номер контура	Тип контура	Номера характерных точек контура	Метод определения координат	Координаты, м		R, м	Формулы, примененные для расчета средней квадратической погрешности определения координат характерных точек контура (M _t), м	Средняя квадратическая погрешность определения координат характерных точек контура (M _t), м	Глубина, высота расположения точки, м	
				X	Y				H ₁	H ₂
1	2	3	4	5	6	7	8	9	10	11
3/17	Подземный	484	Метод спутниковых геодезических измерений (определений)	462229.54	2170173.23	-	0.10	0.10	-	-
3/17	Подземный	485	Метод спутниковых геодезических измерений (определений)	462229.05	2170173.67	-	0.10	0.10	-	-
3/17	Подземный	486	Метод спутниковых геодезических измерений (определений)	462229.65	2170174.35	-	0.10	0.10	-	-
3/17	Подземный	487	Метод спутниковых геодезических измерений (определений)	462225.26	2170178.27	-	0.10	0.10	-	-
3/17	Подземный	488	Метод спутниковых геодезических измерений (определений)	462223.23	2170175.98	-	0.10	0.10	-	-
3/17	Подземный	489	Метод спутниковых геодезических измерений (определений)	462224.37	2170174.97	-	0.10	0.10	-	-

Описание местоположения объекта недвижимости

1. Описание местоположения здания, сооружения, объекта незавершенного строительства в границах земельного участка

1.1. Сведения о характерных точках контура объекта недвижимости

Система координат: МСК-50, зона 2

Зона № 2

Номер контура	Тип контура	Номера характерных точек контура	Метод определения координат	Координаты, м		R, м	Формулы, примененные для расчета средней квадратической погрешности определения координат характерных точек контура (M _t), м	Средняя квадратическая погрешность определения координат характерных точек контура (M _t), м	Глубина, высота расположения точки, м	
				X	Y				H ₁	H ₂
1	2	3	4	5	6	7	8	9	10	11
3/17	Подземный	490	Метод спутниковых геодезических измерений (определений)	462221.97	2170172.26	-	0.10	0.10	-	-
3/17	Подземный	491	Метод спутниковых геодезических измерений (определений)	462222.86	2170171.47	-	0.10	0.10	-	-
3/17	Подземный	492	Метод спутниковых геодезических измерений (определений)	462222.46	2170171.02	-	0.10	0.10	-	-
3/17	Подземный	493	Метод спутниковых геодезических измерений (определений)	462223.99	2170169.65	-	0.10	0.10	-	-
3/17	Подземный	494	Метод спутниковых геодезических измерений (определений)	462222.73	2170168.24	-	0.10	0.10	-	-
3/17	Подземный	495	Метод спутниковых геодезических измерений (определений)	462220.05	2170170.63	-	0.10	0.10	-	-

Описание местоположения объекта недвижимости

1. Описание местоположения здания, сооружения, объекта незавершенного строительства в границах земельного участка

1.1. Сведения о характерных точках контура объекта недвижимости

Система координат: МСК-50, зона 2

Зона № 2

Номер контура	Тип контура	Номера характерных точек контура	Метод определения координат	Координаты, м		R, м	Формулы, примененные для расчета средней квадратической погрешности определения координат характерных точек контура (M _t), м	Средняя квадратическая погрешность определения координат характерных точек контура (M _t), м	Глубина, высота расположения точки, м	
				X	Y				H ₁	H ₂
1	2	3	4	5	6	7	8	9	10	11
3/17	Подземный	496	Метод спутниковых геодезических измерений (определений)	462218.81	2170169.25	-	0.10	0.10	-	-
3/17	Подземный	497	Метод спутниковых геодезических измерений (определений)	462219.84	2170168.30	-	0.10	0.10	-	-
3/17	Подземный	498	Метод спутниковых геодезических измерений (определений)	462217.74	2170165.95	-	0.10	0.10	-	-
3/17	Подземный	499	Метод спутниковых геодезических измерений (определений)	462219.80	2170164.10	-	0.10	0.10	-	-
3/17	Подземный	500	Метод спутниковых геодезических измерений (определений)	462215.83	2170159.67	-	0.10	0.10	-	-
3/17	Подземный	501	Метод спутниковых геодезических измерений (определений)	462213.49	2170161.76	-	0.10	0.10	-	-

Описание местоположения объекта недвижимости

1. Описание местоположения здания, сооружения, объекта незавершенного строительства в границах земельного участка

1.1. Сведения о характерных точках контура объекта недвижимости

Система координат: МСК-50, зона 2

Зона № 2

Номер контура	Тип контура	Номера характерных точек контура	Метод определения координат	Координаты, м		R, м	Формулы, примененные для расчета средней квадратической погрешности определения координат характерных точек контура (M _t), м	Средняя квадратическая погрешность определения координат характерных точек контура (M _t), м	Глубина, высота расположения точки, м	
				X	Y				H ₁	H ₂
1	2	3	4	5	6	7	8	9	10	11
3/17	Подземный	502	Метод спутниковых геодезических измерений (определений)	462211.33	2170159.36	-	0.10	0.10	-	-
3/17	Подземный	503	Метод спутниковых геодезических измерений (определений)	462210.29	2170160.30	-	0.10	0.10	-	-
3/17	Подземный	504	Метод спутниковых геодезических измерений (определений)	462207.18	2170156.82	-	0.10	0.10	-	-
3/17	Подземный	505	Метод спутниковых геодезических измерений (определений)	462208.29	2170155.82	-	0.10	0.10	-	-
3/17	Подземный	506	Метод спутниковых геодезических измерений (определений)	462205.32	2170152.50	-	0.10	0.10	-	-
3/17	Подземный	507	Метод спутниковых геодезических измерений (определений)	462204.20	2170153.50	-	0.10	0.10	-	-

Описание местоположения объекта недвижимости

1. Описание местоположения здания, сооружения, объекта незавершенного строительства в границах земельного участка

1.1. Сведения о характерных точках контура объекта недвижимости

Система координат: МСК-50, зона 2

Зона № 2

Номер контура	Тип контура	Номера характерных точек контура	Метод определения координат	Координаты, м		R, м	Формулы, примененные для расчета средней квадратической погрешности определения координат характерных точек контура (M _t), м	Средняя квадратическая погрешность определения координат характерных точек контура (M _t), м	Глубина, высота расположения точки, м	
				X	Y				H ₁	H ₂
1	2	3	4	5	6	7	8	9	10	11
3/17	Подземный	508	Метод спутниковых геодезических измерений (определений)	462203.23	2170152.41	-	0.10	0.10	-	-
3/17	Подземный	509	Метод спутниковых геодезических измерений (определений)	462204.28	2170151.47	-	0.10	0.10	-	-
3/17	Подземный	510	Метод спутниковых геодезических измерений (определений)	462202.12	2170149.07	-	0.10	0.10	-	-
3/17	Подземный	511	Метод спутниковых геодезических измерений (определений)	462204.47	2170146.96	-	0.10	0.10	-	-
3/17	Подземный	512	Метод спутниковых геодезических измерений (определений)	462200.50	2170142.54	-	0.10	0.10	-	-
3/17	Подземный	513	Метод спутниковых геодезических измерений (определений)	462198.04	2170144.74	-	0.10	0.10	-	-

Описание местоположения объекта недвижимости

1. Описание местоположения здания, сооружения, объекта незавершенного строительства в границах земельного участка

1.1. Сведения о характерных точках контура объекта недвижимости

Система координат: МСК-50, зона 2

Зона № 2

Номер контура	Тип контура	Номера характерных точек контура	Метод определения координат	Координаты, м		R, м	Формулы, примененные для расчета средней квадратической погрешности определения координат характерных точек контура (M _t), м	Средняя квадратическая погрешность определения координат характерных точек контура (M _t), м	Глубина, высота расположения точки, м	
				X	Y				H ₁	H ₂
1	2	3	4	5	6	7	8	9	10	11
3/17	Подземный	514	Метод спутниковых геодезических измерений (определений)	462197.18	2170143.76	-	0.10	0.10	-	-
3/17	Подземный	515	Метод спутниковых геодезических измерений (определений)	462196.79	2170142.61	-	0.10	0.10	-	-
3/17	Подземный	516	Метод спутниковых геодезических измерений (определений)	462197.03	2170142.52	-	0.10	0.10	-	-
3/17	Подземный	517	Метод спутниковых геодезических измерений (определений)	462196.03	2170139.58	-	0.10	0.10	-	-
3/17	Подземный	518	Метод спутниковых геодезических измерений (определений)	462194.79	2170140.00	-	0.10	0.10	-	-
3/17	Подземный	519	Метод спутниковых геодезических измерений (определений)	462193.50	2170136.21	-	0.10	0.10	-	-

Описание местоположения объекта недвижимости

1. Описание местоположения здания, сооружения, объекта незавершенного строительства в границах земельного участка

1.1. Сведения о характерных точках контура объекта недвижимости

Система координат: МСК-50, зона 2

Зона № 2

Номер контура	Тип контура	Номера характерных точек контура	Метод определения координат	Координаты, м		R, м	Формулы, примененные для расчета средней квадратической погрешности определения координат характерных точек контура (M _t), м	Средняя квадратическая погрешность определения координат характерных точек контура (M _t), м	Глубина, высота расположения точки, м	
				X	Y				H ₁	H ₂
1	2	3	4	5	6	7	8	9	10	11
3/17	Подземный	520	Метод спутниковых геодезических измерений (определений)	462198.85	2170134.39	-	0.10	0.10	-	-
3/17	Подземный	521	Метод спутниковых геодезических измерений (определений)	462199.10	2170135.14	-	0.10	0.10	-	-
3/17	Подземный	522	Метод спутниковых геодезических измерений (определений)	462199.78	2170134.91	-	0.10	0.10	-	-
3/17	Подземный	523	Метод спутниковых геодезических измерений (определений)	462200.23	2170136.24	-	0.10	0.10	-	-
3/17	Подземный	524	Метод спутниковых геодезических измерений (определений)	462203.43	2170135.15	-	0.10	0.10	-	-
3/17	Подземный	525	Метод спутниковых геодезических измерений (определений)	462203.00	2170133.83	-	0.10	0.10	-	-

Описание местоположения объекта недвижимости

1. Описание местоположения здания, сооружения, объекта незавершенного строительства в границах земельного участка

1.1. Сведения о характерных точках контура объекта недвижимости

Система координат: МСК-50, зона 2

Зона № 2

Номер контура	Тип контура	Номера характерных точек контура	Метод определения координат	Координаты, м		R, м	Формулы, примененные для расчета средней квадратической погрешности определения координат характерных точек контура (M _t), м	Средняя квадратическая погрешность определения координат характерных точек контура (M _t), м	Глубина, высота расположения точки, м	
				X	Y				H ₁	H ₂
1	2	3	4	5	6	7	8	9	10	11
3/17	Подземный	526	Метод спутниковых геодезических измерений (определений)	462206.34	2170132.68	-	0.10	0.10	-	-
3/17	Подземный	527	Метод спутниковых геодезических измерений (определений)	462205.84	2170131.22	-	0.10	0.10	-	-
3/17	Подземный	528	Метод спутниковых геодезических измерений (определений)	462209.44	2170129.99	-	0.10	0.10	-	-
3/17	Подземный	529	Метод спутниковых геодезических измерений (определений)	462209.89	2170131.32	-	0.10	0.10	-	-
3/17	Подземный	530	Метод спутниковых геодезических измерений (определений)	462212.98	2170130.27	-	0.10	0.10	-	-
3/17	Подземный	531	Метод спутниковых геодезических измерений (определений)	462213.88	2170132.90	-	0.10	0.10	-	-

Описание местоположения объекта недвижимости

1. Описание местоположения здания, сооружения, объекта незавершенного строительства в границах земельного участка

1.1. Сведения о характерных точках контура объекта недвижимости

Система координат: МСК-50, зона 2

Зона № 2

Номер контура	Тип контура	Номера характерных точек контура	Метод определения координат	Координаты, м		R, м	Формулы, примененные для расчета средней квадратической погрешности определения координат характерных точек контура (M _t), м	Средняя квадратическая погрешность определения координат характерных точек контура (M _t), м	Глубина, высота расположения точки, м	
				X	Y				H ₁	H ₂
1	2	3	4	5	6	7	8	9	10	11
3/17	Подземный	532	Метод спутниковых геодезических измерений (определений)	462219.51	2170130.96	-	0.10	0.10	-	-
3/17	Подземный	533	Метод спутниковых геодезических измерений (определений)	462218.49	2170127.94	-	0.10	0.10	-	-
3/17	Подземный	534	Метод спутниковых геодезических измерений (определений)	462225.47	2170125.65	-	0.10	0.10	-	-
3/17	Подземный	535	Метод спутниковых геодезических измерений (определений)	462226.15	2170127.33	-	0.10	0.10	-	-
3/17	Подземный	536	Метод спутниковых геодезических измерений (определений)	462227.48	2170126.87	-	0.10	0.10	-	-
3/17	Подземный	537	Метод спутниковых геодезических измерений (определений)	462226.41	2170123.75	-	0.10	0.10	-	-

Описание местоположения объекта недвижимости

1. Описание местоположения здания, сооружения, объекта незавершенного строительства в границах земельного участка

1.1. Сведения о характерных точках контура объекта недвижимости

Система координат: МСК-50, зона 2

Зона № 2

Номер контура	Тип контура	Номера характерных точек контура	Метод определения координат	Координаты, м		R, м	Формулы, примененные для расчета средней квадратической погрешности определения координат характерных точек контура (M _t), м	Средняя квадратическая погрешность определения координат характерных точек контура (M _t), м	Глубина, высота расположения точки, м	
				X	Y				H ₁	H ₂
1	2	3	4	5	6	7	8	9	10	11
3/17	Подземный	538	Метод спутниковых геодезических измерений (определений)	462227.12	2170123.53	-	0.10	0.10	-	-
3/17	Подземный	539	Метод спутниковых геодезических измерений (определений)	462227.29	2170123.97	-	0.10	0.10	-	-
3/17	Подземный	540	Метод спутниковых геодезических измерений (определений)	462229.27	2170123.30	-	0.10	0.10	-	-
3/17	Подземный	541	Метод спутниковых геодезических измерений (определений)	462228.93	2170122.29	-	0.10	0.10	-	-
3/17	Подземный	542	Метод спутниковых геодезических измерений (определений)	462230.52	2170121.75	-	0.10	0.10	-	-
3/17	Подземный	543	Метод спутниковых геодезических измерений (определений)	462230.98	2170123.09	-	0.10	0.10	-	-

Описание местоположения объекта недвижимости

1. Описание местоположения здания, сооружения, объекта незавершенного строительства в границах земельного участка

1.1. Сведения о характерных точках контура объекта недвижимости

Система координат: МСК-50, зона 2

Зона № 2

Номер контура	Тип контура	Номера характерных точек контура	Метод определения координат	Координаты, м		R, м	Формулы, примененные для расчета средней квадратической погрешности определения координат характерных точек контура (M _t), м	Средняя квадратическая погрешность определения координат характерных точек контура (M _t), м	Глубина, высота расположения точки, м	
				X	Y				H ₁	H ₂
1	2	3	4	5	6	7	8	9	10	11
3/17	Подземный	544	Метод спутниковых геодезических измерений (определений)	462234.07	2170122.04	-	0.10	0.10	-	-
3/17	Подземный	545	Метод спутниковых геодезических измерений (определений)	462234.91	2170124.50	-	0.10	0.10	-	-
3/17	Подземный	546	Метод спутниковых геодезических измерений (определений)	462240.54	2170122.58	-	0.10	0.10	-	-
3/17	Подземный	547	Метод спутниковых геодезических измерений (определений)	462239.77	2170120.31	-	0.10	0.10	-	-
3/17	Подземный	548	Метод спутниковых геодезических измерений (определений)	462242.73	2170119.30	-	0.10	0.10	-	-
3/17	Подземный	549	Метод спутниковых геодезических измерений (определений)	462242.28	2170117.96	-	0.10	0.10	-	-

Описание местоположения объекта недвижимости

1. Описание местоположения здания, сооружения, объекта незавершенного строительства в границах земельного участка

1.1. Сведения о характерных точках контура объекта недвижимости

Система координат: МСК-50, зона 2

Зона № 2

Номер контура	Тип контура	Номера характерных точек контура	Метод определения координат	Координаты, м		R, м	Формулы, примененные для расчета средней квадратической погрешности определения координат характерных точек контура (M _t), м	Средняя квадратическая погрешность определения координат характерных точек контура (M _t), м	Глубина, высота расположения точки, м	
				X	Y				H ₁	H ₂
1	2	3	4	5	6	7	8	9	10	11
3/17	Подземный	550	Метод спутниковых геодезических измерений (определений)	462243.71	2170117.47	-	0.10	0.10	-	-
3/17	Подземный	551	Метод спутниковых геодезических измерений (определений)	462243.46	2170116.74	-	0.10	0.10	-	-
3/17	Подземный	552	Метод спутниковых геодезических измерений (определений)	462243.21	2170116.83	-	0.10	0.10	-	-
3/17	Подземный	553	Метод спутниковых геодезических измерений (определений)	462240.36	2170108.49	-	0.10	0.10	-	-
3/17	Подземный	554	Метод спутниковых геодезических измерений (определений)	462240.73	2170108.36	-	0.10	0.10	-	-
3/17	Подземный	555	Метод спутниковых геодезических измерений (определений)	462240.43	2170107.51	-	0.10	0.10	-	-

Описание местоположения объекта недвижимости

1. Описание местоположения здания, сооружения, объекта незавершенного строительства в границах земельного участка

1.1. Сведения о характерных точках контура объекта недвижимости

Система координат: МСК-50, зона 2

Зона № 2

Номер контура	Тип контура	Номера характерных точек контура	Метод определения координат	Координаты, м		R, м	Формулы, примененные для расчета средней квадратической погрешности определения координат характерных точек контура (M _t), м	Средняя квадратическая погрешность определения координат характерных точек контура (M _t), м	Глубина, высота расположения точки, м	
				X	Y				H ₁	H ₂
1	2	3	4	5	6	7	8	9	10	11
3/17	Подземный	556	Метод спутниковых геодезических измерений (определений)	462240.07	2170107.64	-	0.10	0.10	-	-
3/17	Подземный	329	Метод спутниковых геодезических измерений (определений)	462239.33	2170105.49	-	0.10	0.10	-	-

Описание местоположения объекта недвижимости

1. Описание местоположения здания, сооружения, объекта незавершенного строительства в границах земельного участка

1.1. Сведения о характерных точках контура объекта недвижимости

Система координат: МСК-50, зона 2

Зона № 2

Номер контура	Тип контура	Номера характерных точек контура	Метод определения координат	Координаты, м		R, м	Формулы, примененные для расчета средней квадратической погрешности определения координат характерных точек контура (M _t), м	Средняя квадратическая погрешность определения координат характерных точек контура (M _t), м	Глубина, высота расположения точки, м	
				X	Y				H ₁	H ₂
1	2	3	4	5	6	7	8	9	10	11
	(4)									
4/17	Подземный	557	Метод спутниковых геодезических измерений (определений)	462217.86	2170165.69	-	0.10	0.10	-	-
4/17	Подземный	558	Метод спутниковых геодезических измерений (определений)	462213.90	2170161.26	-	0.10	0.10	-	-
4/17	Подземный	559	Метод спутниковых геодезических измерений (определений)	462213.56	2170161.56	-	0.10	0.10	-	-
4/17	Подземный	560	Метод спутниковых геодезических измерений (определений)	462211.49	2170159.25	-	0.10	0.10	-	-
4/17	Подземный	561	Метод спутниковых геодезических измерений (определений)	462210.52	2170160.12	-	0.10	0.10	-	-

Описание местоположения объекта недвижимости

1. Описание местоположения здания, сооружения, объекта незавершенного строительства в границах земельного участка

1.1. Сведения о характерных точках контура объекта недвижимости

Система координат: МСК-50, зона 2

Зона № 2

Номер контура	Тип контура	Номера характерных точек контура	Метод определения координат	Координаты, м		R, м	Формулы, примененные для расчета средней квадратической погрешности определения координат характерных точек контура (M _t), м	Средняя квадратическая погрешность определения координат характерных точек контура (M _t), м	Глубина, высота расположения точки, м	
				X	Y				H ₁	H ₂
1	2	3	4	5	6	7	8	9	10	11
4/17	Подземный	562	Метод спутниковых геодезических измерений (определений)	462203.30	2170152.04	-	0.10	0.10	-	-
4/17	Подземный	563	Метод спутниковых геодезических измерений (определений)	462204.27	2170151.17	-	0.10	0.10	-	-
4/17	Подземный	564	Метод спутниковых геодезических измерений (определений)	462202.20	2170148.86	-	0.10	0.10	-	-
4/17	Подземный	565	Метод спутниковых геодезических измерений (определений)	462202.53	2170148.56	-	0.10	0.10	-	-
4/17	Подземный	566	Метод спутниковых геодезических измерений (определений)	462198.57	2170144.13	-	0.10	0.10	-	-
4/17	Подземный	567	Метод спутниковых геодезических измерений (определений)	462198.19	2170144.46	-	0.10	0.10	-	-

Описание местоположения объекта недвижимости

1. Описание местоположения здания, сооружения, объекта незавершенного строительства в границах земельного участка

1.1. Сведения о характерных точках контура объекта недвижимости

Система координат: МСК-50, зона 2

Зона № 2

Номер контура	Тип контура	Номера характерных точек контура	Метод определения координат	Координаты, м		R, м	Формулы, примененные для расчета средней квадратической погрешности определения координат характерных точек контура (M _t), м	Средняя квадратическая погрешность определения координат характерных точек контура (M _t), м	Глубина, высота расположения точки, м	
				X	Y				H ₁	H ₂
1	2	3	4	5	6	7	8	9	10	11
4/17	Подземный	568	Метод спутниковых геодезических измерений (определений)	462197.35	2170143.51	-	0.10	0.10	-	-
4/17	Подземный	569	Метод спутниковых геодезических измерений (определений)	462196.96	2170142.36	-	0.10	0.10	-	-
4/17	Подземный	570	Метод спутниковых геодезических измерений (определений)	462195.73	2170142.78	-	0.10	0.10	-	-
4/17	Подземный	571	Метод спутниковых геодезических измерений (определений)	462195.71	2170142.74	-	0.10	0.10	-	-
4/17	Подземный	572	Метод спутниковых геодезических измерений (определений)	462197.18	2170142.24	-	0.10	0.10	-	-
4/17	Подземный	573	Метод спутниковых геодезических измерений (определений)	462196.18	2170139.30	-	0.10	0.10	-	-

Описание местоположения объекта недвижимости

1. Описание местоположения здания, сооружения, объекта незавершенного строительства в границах земельного участка

1.1. Сведения о характерных точках контура объекта недвижимости

Система координат: МСК-50, зона 2

Зона № 2

Номер контура	Тип контура	Номера характерных точек контура	Метод определения координат	Координаты, м		R, м	Формулы, примененные для расчета средней квадратической погрешности определения координат характерных точек контура (M _t), м	Средняя квадратическая погрешность определения координат характерных точек контура (M _t), м	Глубина, высота расположения точки, м	
				X	Y				H ₁	H ₂
1	2	3	4	5	6	7	8	9	10	11
4/17	Подземный	574	Метод спутниковых геодезических измерений (определений)	462194.95	2170139.72	-	0.10	0.10	-	-
4/17	Подземный	575	Метод спутниковых геодезических измерений (определений)	462193.66	2170135.93	-	0.10	0.10	-	-
4/17	Подземный	576	Метод спутниковых геодезических измерений (определений)	462199.00	2170134.10	-	0.10	0.10	-	-
4/17	Подземный	577	Метод спутниковых геодезических измерений (определений)	462199.26	2170134.85	-	0.10	0.10	-	-
4/17	Подземный	578	Метод спутниковых геодезических измерений (определений)	462200.06	2170134.58	-	0.10	0.10	-	-
4/17	Подземный	579	Метод спутниковых геодезических измерений (определений)	462200.48	2170135.81	-	0.10	0.10	-	-

Описание местоположения объекта недвижимости

1. Описание местоположения здания, сооружения, объекта незавершенного строительства в границах земельного участка

1.1. Сведения о характерных точках контура объекта недвижимости

Система координат: МСК-50, зона 2

Зона № 2

Номер контура	Тип контура	Номера характерных точек контура	Метод определения координат	Координаты, м		R, м	Формулы, примененные для расчета средней квадратической погрешности определения координат характерных точек контура (M _t), м	Средняя квадратическая погрешность определения координат характерных точек контура (M _t), м	Глубина, высота расположения точки, м	
				X	Y				H ₁	H ₂
1	2	3	4	5	6	7	8	9	10	11
4/17	Подземный	580	Метод спутниковых геодезических измерений (определений)	462203.42	2170134.81	-	0.10	0.10	-	-
4/17	Подземный	581	Метод спутниковых геодезических измерений (определений)	462203.00	2170133.58	-	0.10	0.10	-	-
4/17	Подземный	582	Метод спутниковых геодезических измерений (определений)	462206.58	2170132.36	-	0.10	0.10	-	-
4/17	Подземный	583	Метод спутниковых геодезических измерений (определений)	462206.08	2170130.90	-	0.10	0.10	-	-
4/17	Подземный	584	Метод спутниковых геодезических измерений (определений)	462209.75	2170129.65	-	0.10	0.10	-	-
4/17	Подземный	585	Метод спутниковых геодезических измерений (определений)	462210.17	2170130.88	-	0.10	0.10	-	-

Описание местоположения объекта недвижимости

1. Описание местоположения здания, сооружения, объекта незавершенного строительства в границах земельного участка

1.1. Сведения о характерных точках контура объекта недвижимости

Система координат: МСК-50, зона 2

Зона № 2

Номер контура	Тип контура	Номера характерных точек контура	Метод определения координат	Координаты, м		R, м	Формулы, примененные для расчета средней квадратической погрешности определения координат характерных точек контура (M _t), м	Средняя квадратическая погрешность определения координат характерных точек контура (M _t), м	Глубина, высота расположения точки, м	
				X	Y				H ₁	H ₂
1	2	3	4	5	6	7	8	9	10	11
4/17	Подземный	586	Метод спутниковых геодезических измерений (определений)	462213.11	2170129.88	-	0.10	0.10	-	-
4/17	Подземный	587	Метод спутниковых геодезических измерений (определений)	462213.13	2170129.96	-	0.10	0.10	-	-
4/17	Подземный	588	Метод спутниковых геодезических измерений (определений)	462218.76	2170128.04	-	0.10	0.10	-	-
4/17	Подземный	589	Метод спутниковых геодезических измерений (определений)	462218.60	2170127.57	-	0.10	0.10	-	-
4/17	Подземный	590	Метод спутниковых геодезических измерений (определений)	462221.54	2170126.57	-	0.10	0.10	-	-
4/17	Подземный	591	Метод спутниковых геодезических измерений (определений)	462221.12	2170125.34	-	0.10	0.10	-	-

Описание местоположения объекта недвижимости

1. Описание местоположения здания, сооружения, объекта незавершенного строительства в границах земельного участка

1.1. Сведения о характерных точках контура объекта недвижимости

Система координат: МСК-50, зона 2

Зона № 2

Номер контура	Тип контура	Номера характерных точек контура	Метод определения координат	Координаты, м		R, м	Формулы, примененные для расчета средней квадратической погрешности определения координат характерных точек контура (M _t), м	Средняя квадратическая погрешность определения координат характерных точек контура (M _t), м	Глубина, высота расположения точки, м	
				X	Y				H ₁	H ₂
1	2	3	4	5	6	7	8	9	10	11
4/17	Подземный	592	Метод спутниковых геодезических измерений (определений)	462226.91	2170123.37	-	0.10	0.10	-	-
4/17	Подземный	593	Метод спутниковых геодезических измерений (определений)	462226.73	2170122.84	-	0.10	0.10	-	-
4/17	Подземный	594	Метод спутниковых геодезических измерений (определений)	462230.84	2170121.43	-	0.10	0.10	-	-
4/17	Подземный	595	Метод спутниковых геодезических измерений (определений)	462231.26	2170122.66	-	0.10	0.10	-	-
4/17	Подземный	596	Метод спутниковых геодезических измерений (определений)	462234.72	2170121.48	-	0.10	0.10	-	-
4/17	Подземный	597	Метод спутниковых геодезических измерений (определений)	462234.69	2170121.40	-	0.10	0.10	-	-

Описание местоположения объекта недвижимости

1. Описание местоположения здания, сооружения, объекта незавершенного строительства в границах земельного участка

1.1. Сведения о характерных точках контура объекта недвижимости

Система координат: МСК-50, зона 2

Зона № 2

Номер контура	Тип контура	Номера характерных точек контура	Метод определения координат	Координаты, м		R, м	Формулы, примененные для расчета средней квадратической погрешности определения координат характерных точек контура (M _t), м	Средняя квадратическая погрешность определения координат характерных точек контура (M _t), м	Глубина, высота расположения точки, м	
				X	Y				H ₁	H ₂
1	2	3	4	5	6	7	8	9	10	11
4/17	Подземный	598	Метод спутниковых геодезических измерений (определений)	462239.68	2170119.69	-	0.10	0.10	-	-
4/17	Подземный	599	Метод спутниковых геодезических измерений (определений)	462239.78	2170119.97	-	0.10	0.10	-	-
4/17	Подземный	600	Метод спутниковых геодезических измерений (определений)	462242.71	2170118.97	-	0.10	0.10	-	-
4/17	Подземный	601	Метод спутниковых геодезических измерений (определений)	462242.29	2170117.73	-	0.10	0.10	-	-
4/17	Подземный	602	Метод спутниковых геодезических измерений (определений)	462243.62	2170117.28	-	0.10	0.10	-	-
4/17	Подземный	603	Метод спутниковых геодезических измерений (определений)	462243.99	2170117.15	-	0.10	0.10	-	-

Описание местоположения объекта недвижимости

1. Описание местоположения здания, сооружения, объекта незавершенного строительства в границах земельного участка

1.1. Сведения о характерных точках контура объекта недвижимости

Система координат: МСК-50, зона 2

Зона № 2

Номер контура	Тип контура	Номера характерных точек контура	Метод определения координат	Координаты, м		R, м	Формулы, примененные для расчета средней квадратической погрешности определения координат характерных точек контура (M _t), м	Средняя квадратическая погрешность определения координат характерных точек контура (M _t), м	Глубина, высота расположения точки, м	
				X	Y				H ₁	H ₂
1	2	3	4	5	6	7	8	9	10	11
4/17	Подземный	604	Метод спутниковых геодезических измерений (определений)	462243.70	2170116.30	-	0.10	0.10	-	-
4/17	Подземный	605	Метод спутниковых геодезических измерений (определений)	462243.33	2170116.43	-	0.10	0.10	-	-
4/17	Подземный	606	Метод спутниковых геодезических измерений (определений)	462240.52	2170108.21	-	0.10	0.10	-	-
4/17	Подземный	607	Метод спутниковых геодезических измерений (определений)	462240.89	2170108.08	-	0.10	0.10	-	-
4/17	Подземный	608	Метод спутниковых геодезических измерений (определений)	462240.60	2170107.23	-	0.10	0.10	-	-
4/17	Подземный	609	Метод спутниковых геодезических измерений (определений)	462240.23	2170107.36	-	0.10	0.10	-	-

Описание местоположения объекта недвижимости

1. Описание местоположения здания, сооружения, объекта незавершенного строительства в границах земельного участка

1.1. Сведения о характерных точках контура объекта недвижимости

Система координат: МСК-50, зона 2

Зона № 2

Номер контура	Тип контура	Номера характерных точек контура	Метод определения координат	Координаты, м		R, м	Формулы, примененные для расчета средней квадратической погрешности определения координат характерных точек контура (M _t), м	Средняя квадратическая погрешность определения координат характерных точек контура (M _t), м	Глубина, высота расположения точки, м	
				X	Y				H ₁	H ₂
1	2	3	4	5	6	7	8	9	10	11
4/17	Подземный	610	Метод спутниковых геодезических измерений (определений)	462239.69	2170105.78	-	0.10	0.10	-	-
4/17	Подземный	611	Метод спутниковых геодезических измерений (определений)	462239.17	2170105.96	-	0.10	0.10	-	-
4/17	Подземный	612	Метод спутниковых геодезических измерений (определений)	462239.17	2170105.96	-	0.10	0.10	-	-
4/17	Подземный	613	Метод спутниковых геодезических измерений (определений)	462236.47	2170106.88	-	0.10	0.10	-	-
4/17	Подземный	614	Метод спутниковых геодезических измерений (определений)	462236.20	2170106.07	-	0.10	0.10	-	-
4/17	Подземный	615	Метод спутниковых геодезических измерений (определений)	462232.53	2170107.33	-	0.10	0.10	-	-

Описание местоположения объекта недвижимости

1. Описание местоположения здания, сооружения, объекта незавершенного строительства в границах земельного участка

1.1. Сведения о характерных точках контура объекта недвижимости

Система координат: МСК-50, зона 2

Зона № 2

Номер контура	Тип контура	Номера характерных точек контура	Метод определения координат	Координаты, м		R, м	Формулы, примененные для расчета средней квадратической погрешности определения координат характерных точек контура (M _t), м	Средняя квадратическая погрешность определения координат характерных точек контура (M _t), м	Глубина, высота расположения точки, м	
				X	Y				H ₁	H ₂
1	2	3	4	5	6	7	8	9	10	11
4/17	Подземный	616	Метод спутниковых геодезических измерений (определений)	462232.35	2170106.80	-	0.10	0.10	-	-
4/17	Подземный	617	Метод спутниковых геодезических измерений (определений)	462226.58	2170108.77	-	0.10	0.10	-	-
4/17	Подземный	618	Метод спутниковых геодезических измерений (определений)	462227.02	2170110.05	-	0.10	0.10	-	-
4/17	Подземный	619	Метод спутниковых геодезических измерений (определений)	462224.98	2170110.74	-	0.10	0.10	-	-
4/17	Подземный	620	Метод спутниковых геодезических измерений (определений)	462225.24	2170111.52	-	0.10	0.10	-	-
4/17	Подземный	621	Метод спутниковых геодезических измерений (определений)	462220.46	2170113.15	-	0.10	0.10	-	-

Описание местоположения объекта недвижимости

1. Описание местоположения здания, сооружения, объекта незавершенного строительства в границах земельного участка

1.1. Сведения о характерных точках контура объекта недвижимости

Система координат: МСК-50, зона 2

Зона № 2

Номер контура	Тип контура	Номера характерных точек контура	Метод определения координат	Координаты, м		R, м	Формулы, примененные для расчета средней квадратической погрешности определения координат характерных точек контура (M _t), м	Средняя квадратическая погрешность определения координат характерных точек контура (M _t), м	Глубина, высота расположения точки, м	
				X	Y				H ₁	H ₂
1	2	3	4	5	6	7	8	9	10	11
4/17	Подземный	622	Метод спутниковых геодезических измерений (определений)	462220.33	2170112.78	-	0.10	0.10	-	-
4/17	Подземный	623	Метод спутниковых геодезических измерений (определений)	462216.62	2170114.05	-	0.10	0.10	-	-
4/17	Подземный	624	Метод спутниковых геодезических измерений (определений)	462216.46	2170113.57	-	0.10	0.10	-	-
4/17	Подземный	625	Метод спутниковых геодезических измерений (определений)	462215.57	2170113.14	-	0.10	0.10	-	-
4/17	Подземный	626	Метод спутниковых геодезических измерений (определений)	462207.33	2170115.94	-	0.10	0.10	-	-
4/17	Подземный	627	Метод спутниковых геодезических измерений (определений)	462206.90	2170116.83	-	0.10	0.10	-	-

Описание местоположения объекта недвижимости

1. Описание местоположения здания, сооружения, объекта незавершенного строительства в границах земельного участка

1.1. Сведения о характерных точках контура объекта недвижимости

Система координат: МСК-50, зона 2

Зона № 2

Номер контура	Тип контура	Номера характерных точек контура	Метод определения координат	Координаты, м		R, м	Формулы, примененные для расчета средней квадратической погрешности определения координат характерных точек контура (M _t), м	Средняя квадратическая погрешность определения координат характерных точек контура (M _t), м	Глубина, высота расположения точки, м	
				X	Y				H ₁	H ₂
1	2	3	4	5	6	7	8	9	10	11
4/17	Подземный	628	Метод спутниковых геодезических измерений (определений)	462207.06	2170117.30	-	0.10	0.10	-	-
4/17	Подземный	629	Метод спутниковых геодезических измерений (определений)	462203.93	2170118.37	-	0.10	0.10	-	-
4/17	Подземный	630	Метод спутниковых геодезических измерений (определений)	462204.31	2170119.48	-	0.10	0.10	-	-
4/17	Подземный	631	Метод спутниковых геодезических измерений (определений)	462198.34	2170121.51	-	0.10	0.10	-	-
4/17	Подземный	632	Метод спутниковых геодезических измерений (определений)	462198.46	2170121.88	-	0.10	0.10	-	-
4/17	Подземный	633	Метод спутниковых геодезических измерений (определений)	462193.25	2170123.65	-	0.10	0.10	-	-

Описание местоположения объекта недвижимости

1. Описание местоположения здания, сооружения, объекта незавершенного строительства в границах земельного участка

1.1. Сведения о характерных точках контура объекта недвижимости

Система координат: МСК-50, зона 2

Зона № 2

Номер контура	Тип контура	Номера характерных точек контура	Метод определения координат	Координаты, м		R, м	Формулы, примененные для расчета средней квадратической погрешности определения координат характерных точек контура (M _t), м	Средняя квадратическая погрешность определения координат характерных точек контура (M _t), м	Глубина, высота расположения точки, м	
				X	Y				H ₁	H ₂
1	2	3	4	5	6	7	8	9	10	11
4/17	Подземный	634	Метод спутниковых геодезических измерений (определений)	462192.81	2170122.37	-	0.10	0.10	-	-
4/17	Подземный	635	Метод спутниковых геодезических измерений (определений)	462189.50	2170123.50	-	0.10	0.10	-	-
4/17	Подземный	636	Метод спутниковых геодезических измерений (определений)	462189.93	2170124.78	-	0.10	0.10	-	-
4/17	Подземный	637	Метод спутниковых геодезических измерений (определений)	462185.00	2170126.46	-	0.10	0.10	-	-
4/17	Подземный	638	Метод спутниковых геодезических измерений (определений)	462184.77	2170125.78	-	0.10	0.10	-	-
4/17	Подземный	639	Метод спутниковых геодезических измерений (определений)	462179.00	2170127.74	-	0.10	0.10	-	-

Описание местоположения объекта недвижимости

1. Описание местоположения здания, сооружения, объекта незавершенного строительства в границах земельного участка

1.1. Сведения о характерных точках контура объекта недвижимости

Система координат: МСК-50, зона 2

Зона № 2

Номер контура	Тип контура	Номера характерных точек контура	Метод определения координат	Координаты, м		R, м	Формулы, примененные для расчета средней квадратической погрешности определения координат характерных точек контура (M _t), м	Средняя квадратическая погрешность определения координат характерных точек контура (M _t), м	Глубина, высота расположения точки, м	
				X	Y				H ₁	H ₂
1	2	3	4	5	6	7	8	9	10	11
4/17	Подземный	640	Метод спутниковых геодезических измерений (определений)	462179.43	2170129.02	-	0.10	0.10	-	-
4/17	Подземный	641	Метод спутниковых геодезических измерений (определений)	462178.54	2170129.32	-	0.10	0.10	-	-
4/17	Подземный	642	Метод спутниковых геодезических измерений (определений)	462178.77	2170130.00	-	0.10	0.10	-	-
4/17	Подземный	643	Метод спутниковых геодезических измерений (определений)	462178.60	2170130.06	-	0.10	0.10	-	-
4/17	Подземный	644	Метод спутниковых геодезических измерений (определений)	462178.86	2170130.81	-	0.10	0.10	-	-
4/17	Подземный	645	Метод спутниковых геодезических измерений (определений)	462179.03	2170130.76	-	0.10	0.10	-	-

Описание местоположения объекта недвижимости

1. Описание местоположения здания, сооружения, объекта незавершенного строительства в границах земельного участка

1.1. Сведения о характерных точках контура объекта недвижимости

Система координат: МСК-50, зона 2

Зона № 2

Номер контура	Тип контура	Номера характерных точек контура	Метод определения координат	Координаты, м		R, м	Формулы, примененные для расчета средней квадратической погрешности определения координат характерных точек контура (M _t), м	Средняя квадратическая погрешность определения координат характерных точек контура (M _t), м	Глубина, высота расположения точки, м	
				X	Y				H ₁	H ₂
1	2	3	4	5	6	7	8	9	10	11
4/17	Подземный	646	Метод спутниковых геодезических измерений (определений)	462179.72	2170132.80	-	0.10	0.10	-	-
4/17	Подземный	647	Метод спутниковых геодезических измерений (определений)	462179.55	2170132.86	-	0.10	0.10	-	-
4/17	Подземный	648	Метод спутниковых геодезических измерений (определений)	462180.24	2170134.86	-	0.10	0.10	-	-
4/17	Подземный	649	Метод спутниковых геодезических измерений (определений)	462180.41	2170134.81	-	0.10	0.10	-	-
4/17	Подземный	650	Метод спутниковых геодезических измерений (определений)	462181.10	2170136.84	-	0.10	0.10	-	-
4/17	Подземный	651	Метод спутниковых геодезических измерений (определений)	462180.98	2170136.88	-	0.10	0.10	-	-

Описание местоположения объекта недвижимости

1. Описание местоположения здания, сооружения, объекта незавершенного строительства в границах земельного участка

1.1. Сведения о характерных точках контура объекта недвижимости

Система координат: МСК-50, зона 2

Зона № 2

Номер контура	Тип контура	Номера характерных точек контура	Метод определения координат	Координаты, м		R, м	Формулы, примененные для расчета средней квадратической погрешности определения координат характерных точек контура (M _t), м	Средняя квадратическая погрешность определения координат характерных точек контура (M _t), м	Глубина, высота расположения точки, м	
				X	Y				H ₁	H ₂
1	2	3	4	5	6	7	8	9	10	11
4/17	Подземный	652	Метод спутниковых геодезических измерений (определений)	462181.23	2170137.61	-	0.10	0.10	-	-
4/17	Подземный	653	Метод спутниковых геодезических измерений (определений)	462181.35	2170137.57	-	0.10	0.10	-	-
4/17	Подземный	654	Метод спутниковых геодезических измерений (определений)	462181.59	2170138.27	-	0.10	0.10	-	-
4/17	Подземный	655	Метод спутниковых геодезических измерений (определений)	462183.09	2170137.76	-	0.10	0.10	-	-
4/17	Подземный	656	Метод спутниковых геодезических измерений (определений)	462186.81	2170148.69	-	0.10	0.10	-	-
4/17	Подземный	657	Метод спутниковых геодезических измерений (определений)	462188.62	2170150.71	-	0.10	0.10	-	-

Описание местоположения объекта недвижимости

1. Описание местоположения здания, сооружения, объекта незавершенного строительства в границах земельного участка

1.1. Сведения о характерных точках контура объекта недвижимости

Система координат: МСК-50, зона 2

Зона № 2

Номер контура	Тип контура	Номера характерных точек контура	Метод определения координат	Координаты, м		R, м	Формулы, примененные для расчета средней квадратической погрешности определения координат характерных точек контура (M _t), м	Средняя квадратическая погрешность определения координат характерных точек контура (M _t), м	Глубина, высота расположения точки, м	
				X	Y				H ₁	H ₂
1	2	3	4	5	6	7	8	9	10	11
4/17	Подземный	658	Метод спутниковых геодезических измерений (определений)	462187.03	2170152.13	-	0.10	0.10	-	-
4/17	Подземный	659	Метод спутниковых геодезических измерений (определений)	462189.28	2170154.65	-	0.10	0.10	-	-
4/17	Подземный	660	Метод спутниковых геодезических измерений (определений)	462188.06	2170155.75	-	0.10	0.10	-	-
4/17	Подземный	661	Метод спутниковых геодезических измерений (определений)	462192.40	2170160.60	-	0.10	0.10	-	-
4/17	Подземный	662	Метод спутниковых геодезических измерений (определений)	462193.62	2170159.50	-	0.10	0.10	-	-
4/17	Подземный	663	Метод спутниковых геодезических измерений (определений)	462195.88	2170162.02	-	0.10	0.10	-	-

Описание местоположения объекта недвижимости

1. Описание местоположения здания, сооружения, объекта незавершенного строительства в границах земельного участка

1.1. Сведения о характерных точках контура объекта недвижимости

Система координат: МСК-50, зона 2

Зона № 2

Номер контура	Тип контура	Номера характерных точек контура	Метод определения координат	Координаты, м		R, м	Формулы, примененные для расчета средней квадратической погрешности определения координат характерных точек контура (M _t), м	Средняя квадратическая погрешность определения координат характерных точек контура (M _t), м	Глубина, высота расположения точки, м	
				X	Y				H ₁	H ₂
1	2	3	4	5	6	7	8	9	10	11
4/17	Подземный	664	Метод спутниковых геодезических измерений (определений)	462196.36	2170161.59	-	0.10	0.10	-	-
4/17	Подземный	665	Метод спутниковых геодезических измерений (определений)	462199.63	2170165.24	-	0.10	0.10	-	-
4/17	Подземный	666	Метод спутниковых геодезических измерений (определений)	462199.14	2170165.68	-	0.10	0.10	-	-
4/17	Подземный	667	Метод спутниковых геодезических измерений (определений)	462201.84	2170168.69	-	0.10	0.10	-	-
4/17	Подземный	668	Метод спутниковых геодезических измерений (определений)	462200.62	2170169.78	-	0.10	0.10	-	-
4/17	Подземный	669	Метод спутниковых геодезических измерений (определений)	462206.87	2170176.77	-	0.10	0.10	-	-

Описание местоположения объекта недвижимости

1. Описание местоположения здания, сооружения, объекта незавершенного строительства в границах земельного участка

1.1. Сведения о характерных точках контура объекта недвижимости

Система координат: МСК-50, зона 2

Зона № 2

Номер контура	Тип контура	Номера характерных точек контура	Метод определения координат	Координаты, м		R, м	Формулы, примененные для расчета средней квадратической погрешности определения координат характерных точек контура (M _t), м	Средняя квадратическая погрешность определения координат характерных точек контура (M _t), м	Глубина, высота расположения точки, м	
				X	Y				H ₁	H ₂
1	2	3	4	5	6	7	8	9	10	11
4/17	Подземный	670	Метод спутниковых геодезических измерений (определений)	462208.09	2170175.68	-	0.10	0.10	-	-
4/17	Подземный	671	Метод спутниковых геодезических измерений (определений)	462210.79	2170178.70	-	0.10	0.10	-	-
4/17	Подземный	672	Метод спутниковых геодезических измерений (определений)	462211.66	2170177.92	-	0.10	0.10	-	-
4/17	Подземный	673	Метод спутниковых геодезических измерений (определений)	462213.41	2170179.86	-	0.10	0.10	-	-
4/17	Подземный	674	Метод спутниковых геодезических измерений (определений)	462213.24	2170180.01	-	0.10	0.10	-	-
4/17	Подземный	675	Метод спутниковых геодезических измерений (определений)	462215.34	2170182.35	-	0.10	0.10	-	-

Описание местоположения объекта недвижимости

1. Описание местоположения здания, сооружения, объекта незавершенного строительства в границах земельного участка

1.1. Сведения о характерных точках контура объекта недвижимости

Система координат: МСК-50, зона 2

Зона № 2

Номер контура	Тип контура	Номера характерных точек контура	Метод определения координат	Координаты, м		R, м	Формулы, примененные для расчета средней квадратической погрешности определения координат характерных точек контура (M _t), м	Средняя квадратическая погрешность определения координат характерных точек контура (M _t), м	Глубина, высота расположения точки, м	
				X	Y				H ₁	H ₂
1	2	3	4	5	6	7	8	9	10	11
4/17	Подземный	676	Метод спутниковых геодезических измерений (определений)	462215.52	2170182.18	-	0.10	0.10	-	-
4/17	Подземный	677	Метод спутниковых геодезических измерений (определений)	462215.70	2170182.38	-	0.10	0.10	-	-
4/17	Подземный	678	Метод спутниковых геодезических измерений (определений)	462215.82	2170182.93	-	0.10	0.10	-	-
4/17	Подземный	679	Метод спутниковых геодезических измерений (определений)	462216.40	2170183.58	-	0.10	0.10	-	-
4/17	Подземный	680	Метод спутниковых геодезических измерений (определений)	462216.93	2170183.75	-	0.10	0.10	-	-
4/17	Подземный	681	Метод спутниковых геодезических измерений (определений)	462217.87	2170184.81	-	0.10	0.10	-	-

Описание местоположения объекта недвижимости

1. Описание местоположения здания, сооружения, объекта незавершенного строительства в границах земельного участка

1.1. Сведения о характерных точках контура объекта недвижимости

Система координат: МСК-50, зона 2

Зона № 2

Номер контура	Тип контура	Номера характерных точек контура	Метод определения координат	Координаты, м		R, м	Формулы, примененные для расчета средней квадратической погрешности определения координат характерных точек контура (M _t), м	Средняя квадратическая погрешность определения координат характерных точек контура (M _t), м	Глубина, высота расположения точки, м	
				X	Y				H ₁	H ₂
1	2	3	4	5	6	7	8	9	10	11
4/17	Подземный	682	Метод спутниковых геодезических измерений (определений)	462217.98	2170185.35	-	0.10	0.10	-	-
4/17	Подземный	683	Метод спутниковых геодезических измерений (определений)	462218.56	2170186.00	-	0.10	0.10	-	-
4/17	Подземный	684	Метод спутниковых геодезических измерений (определений)	462219.09	2170186.17	-	0.10	0.10	-	-
4/17	Подземный	685	Метод спутниковых геодезических измерений (определений)	462220.04	2170187.23	-	0.10	0.10	-	-
4/17	Подземный	686	Метод спутниковых геодезических измерений (определений)	462220.15	2170187.77	-	0.10	0.10	-	-
4/17	Подземный	687	Метод спутниковых геодезических измерений (определений)	462220.73	2170188.42	-	0.10	0.10	-	-

Описание местоположения объекта недвижимости

1. Описание местоположения здания, сооружения, объекта незавершенного строительства в границах земельного участка

1.1. Сведения о характерных точках контура объекта недвижимости

Система координат: МСК-50, зона 2

Зона № 2

Номер контура	Тип контура	Номера характерных точек контура	Метод определения координат	Координаты, м		R, м	Формулы, примененные для расчета средней квадратической погрешности определения координат характерных точек контура (M _t), м	Средняя квадратическая погрешность определения координат характерных точек контура (M _t), м	Глубина, высота расположения точки, м	
				X	Y				H ₁	H ₂
1	2	3	4	5	6	7	8	9	10	11
4/17	Подземный	688	Метод спутниковых геодезических измерений (определений)	462221.26	2170188.59	-	0.10	0.10	-	-
4/17	Подземный	689	Метод спутниковых геодезических измерений (определений)	462222.21	2170189.65	-	0.10	0.10	-	-
4/17	Подземный	690	Метод спутниковых геодезических измерений (определений)	462222.32	2170190.19	-	0.10	0.10	-	-
4/17	Подземный	691	Метод спутниковых геодезических измерений (определений)	462222.90	2170190.84	-	0.10	0.10	-	-
4/17	Подземный	692	Метод спутниковых геодезических измерений (определений)	462223.43	2170191.01	-	0.10	0.10	-	-
4/17	Подземный	693	Метод спутниковых геодезических измерений (определений)	462225.07	2170192.85	-	0.10	0.10	-	-

Описание местоположения объекта недвижимости

1. Описание местоположения здания, сооружения, объекта незавершенного строительства в границах земельного участка

1.1. Сведения о характерных точках контура объекта недвижимости

Система координат: МСК-50, зона 2

Зона № 2

Номер контура	Тип контура	Номера характерных точек контура	Метод определения координат	Координаты, м		R, м	Формулы, примененные для расчета средней квадратической погрешности определения координат характерных точек контура (M _t), м	Средняя квадратическая погрешность определения координат характерных точек контура (M _t), м	Глубина, высота расположения точки, м	
				X	Y				H ₁	H ₂
1	2	3	4	5	6	7	8	9	10	11
4/17	Подземный	694	Метод спутниковых геодезических измерений (определений)	462225.33	2170192.61	-	0.10	0.10	-	-
4/17	Подземный	695	Метод спутниковых геодезических измерений (определений)	462226.42	2170193.83	-	0.10	0.10	-	-
4/17	Подземный	696	Метод спутниковых геодезических измерений (определений)	462229.14	2170191.41	-	0.10	0.10	-	-
4/17	Подземный	697	Метод спутниковых геодезических измерений (определений)	462228.42	2170190.61	-	0.10	0.10	-	-
4/17	Подземный	698	Метод спутниковых геодезических измерений (определений)	462228.66	2170190.39	-	0.10	0.10	-	-
4/17	Подземный	699	Метод спутниковых геодезических измерений (определений)	462228.70	2170190.35	-	0.10	0.10	-	-

Описание местоположения объекта недвижимости

1. Описание местоположения здания, сооружения, объекта незавершенного строительства в границах земельного участка

1.1. Сведения о характерных точках контура объекта недвижимости

Система координат: МСК-50, зона 2

Зона № 2

Номер контура	Тип контура	Номера характерных точек контура	Метод определения координат	Координаты, м		R, м	Формулы, примененные для расчета средней квадратической погрешности определения координат характерных точек контура (M _t), м	Средняя квадратическая погрешность определения координат характерных точек контура (M _t), м	Глубина, высота расположения точки, м	
				X	Y				H ₁	H ₂
1	2	3	4	5	6	7	8	9	10	11
4/17	Подземный	700	Метод спутниковых геодезических измерений (определений)	462229.25	2170190.24	-	0.10	0.10	-	-
4/17	Подземный	701	Метод спутниковых геодезических измерений (определений)	462229.89	2170189.66	-	0.10	0.10	-	-
4/17	Подземный	702	Метод спутниковых геодезических измерений (определений)	462230.07	2170189.13	-	0.10	0.10	-	-
4/17	Подземный	703	Метод спутниковых геодезических измерений (определений)	462231.32	2170188.01	-	0.10	0.10	-	-
4/17	Подземный	704	Метод спутниковых геодезических измерений (определений)	462231.86	2170187.90	-	0.10	0.10	-	-
4/17	Подземный	705	Метод спутниковых геодезических измерений (определений)	462232.51	2170187.32	-	0.10	0.10	-	-

Описание местоположения объекта недвижимости

1. Описание местоположения здания, сооружения, объекта незавершенного строительства в границах земельного участка

1.1. Сведения о характерных точках контура объекта недвижимости

Система координат: МСК-50, зона 2

Зона № 2

Номер контура	Тип контура	Номера характерных точек контура	Метод определения координат	Координаты, м		R, м	Формулы, примененные для расчета средней квадратической погрешности определения координат характерных точек контура (M _t), м	Средняя квадратическая погрешность определения координат характерных точек контура (M _t), м	Глубина, высота расположения точки, м	
				X	Y				H ₁	H ₂
1	2	3	4	5	6	7	8	9	10	11
4/17	Подземный	706	Метод спутниковых геодезических измерений (определений)	462232.68	2170186.79	-	0.10	0.10	-	-
4/17	Подземный	707	Метод спутниковых геодезических измерений (определений)	462233.17	2170186.35	-	0.10	0.10	-	-
4/17	Подземный	708	Метод спутниковых геодезических измерений (определений)	462234.27	2170187.57	-	0.10	0.10	-	-
4/17	Подземный	709	Метод спутниковых геодезических измерений (определений)	462239.12	2170183.23	-	0.10	0.10	-	-
4/17	Подземный	710	Метод спутниковых геодезических измерений (определений)	462238.80	2170182.88	-	0.10	0.10	-	-
4/17	Подземный	711	Метод спутниковых геодезических измерений (определений)	462239.28	2170182.45	-	0.10	0.10	-	-

Описание местоположения объекта недвижимости

1. Описание местоположения здания, сооружения, объекта незавершенного строительства в границах земельного участка

1.1. Сведения о характерных точках контура объекта недвижимости

Система координат: МСК-50, зона 2

Зона № 2

Номер контура	Тип контура	Номера характерных точек контура	Метод определения координат	Координаты, м		R, м	Формулы, примененные для расчета средней квадратической погрешности определения координат характерных точек контура (M _t), м	Средняя квадратическая погрешность определения координат характерных точек контура (M _t), м	Глубина, высота расположения точки, м	
				X	Y				H ₁	H ₂
1	2	3	4	5	6	7	8	9	10	11
4/17	Подземный	712	Метод спутниковых геодезических измерений (определений)	462239.83	2170182.34	-	0.10	0.10	-	-
4/17	Подземный	713	Метод спутниковых геодезических измерений (определений)	462240.48	2170181.76	-	0.10	0.10	-	-
4/17	Подземный	714	Метод спутниковых геодезических измерений (определений)	462240.65	2170181.23	-	0.10	0.10	-	-
4/17	Подземный	715	Метод спутниковых геодезических измерений (определений)	462241.90	2170180.11	-	0.10	0.10	-	-
4/17	Подземный	716	Метод спутниковых геодезических измерений (определений)	462242.44	2170180.00	-	0.10	0.10	-	-
4/17	Подземный	717	Метод спутниковых геодезических измерений (определений)	462243.09	2170179.42	-	0.10	0.10	-	-

Описание местоположения объекта недвижимости

1. Описание местоположения здания, сооружения, объекта незавершенного строительства в границах земельного участка

1.1. Сведения о характерных точках контура объекта недвижимости

Система координат: МСК-50, зона 2

Зона № 2

Номер контура	Тип контура	Номера характерных точек контура	Метод определения координат	Координаты, м		R, м	Формулы, примененные для расчета средней квадратической погрешности определения координат характерных точек контура (M _t), м	Средняя квадратическая погрешность определения координат характерных точек контура (M _t), м	Глубина, высота расположения точки, м	
				X	Y				H ₁	H ₂
1	2	3	4	5	6	7	8	9	10	11
4/17	Подземный	718	Метод спутниковых геодезических измерений (определений)	462243.26	2170178.89	-	0.10	0.10	-	-
4/17	Подземный	719	Метод спутниковых геодезических измерений (определений)	462243.77	2170178.44	-	0.10	0.10	-	-
4/17	Подземный	720	Метод спутниковых геодезических измерений (определений)	462244.42	2170177.85	-	0.10	0.10	-	-
4/17	Подземный	721	Метод спутниковых геодезических измерений (определений)	462244.96	2170177.74	-	0.10	0.10	-	-
4/17	Подземный	722	Метод спутниковых геодезических измерений (определений)	462245.61	2170177.16	-	0.10	0.10	-	-
4/17	Подземный	723	Метод спутниковых геодезических измерений (определений)	462245.78	2170176.63	-	0.10	0.10	-	-

Описание местоположения объекта недвижимости

1. Описание местоположения здания, сооружения, объекта незавершенного строительства в границах земельного участка

1.1. Сведения о характерных точках контура объекта недвижимости

Система координат: МСК-50, зона 2

Зона № 2

Номер контура	Тип контура	Номера характерных точек контура	Метод определения координат	Координаты, м		R, м	Формулы, примененные для расчета средней квадратической погрешности определения координат характерных точек контура (M _t), м	Средняя квадратическая погрешность определения координат характерных точек контура (M _t), м	Глубина, высота расположения точки, м	
				X	Y				H ₁	H ₂
1	2	3	4	5	6	7	8	9	10	11
4/17	Подземный	724	Метод спутниковых геодезических измерений (определений)	462246.35	2170176.12	-	0.10	0.10	-	-
4/17	Подземный	725	Метод спутниковых геодезических измерений (определений)	462246.52	2170176.31	-	0.10	0.10	-	-
4/17	Подземный	726	Метод спутниковых геодезических измерений (определений)	462248.20	2170174.80	-	0.10	0.10	-	-
4/17	Подземный	727	Метод спутниковых геодезических измерений (определений)	462249.71	2170173.30	-	0.10	0.10	-	-
4/17	Подземный	728	Метод спутниковых геодезических измерений (определений)	462250.90	2170174.50	-	0.10	0.10	-	-
4/17	Подземный	729	Метод спутниковых геодезических измерений (определений)	462255.51	2170169.91	-	0.10	0.10	-	-

Описание местоположения объекта недвижимости

1. Описание местоположения здания, сооружения, объекта незавершенного строительства в границах земельного участка

1.1. Сведения о характерных точках контура объекта недвижимости

Система координат: МСК-50, зона 2

Зона № 2

Номер контура	Тип контура	Номера характерных точек контура	Метод определения координат	Координаты, м		R, м	Формулы, примененные для расчета средней квадратической погрешности определения координат характерных точек контура (M _t), м	Средняя квадратическая погрешность определения координат характерных точек контура (M _t), м	Глубина, высота расположения точки, м	
				X	Y				H ₁	H ₂
1	2	3	4	5	6	7	8	9	10	11
4/17	Подземный	730	Метод спутниковых геодезических измерений (определений)	462255.36	2170169.75	-	0.10	0.10	-	-
4/17	Подземный	731	Метод спутниковых геодезических измерений (определений)	462255.89	2170169.22	-	0.10	0.10	-	-
4/17	Подземный	732	Метод спутниковых геодезических измерений (определений)	462256.46	2170169.08	-	0.10	0.10	-	-
4/17	Подземный	733	Метод спутниковых геодезических измерений (определений)	462257.08	2170168.46	-	0.10	0.10	-	-
4/17	Подземный	734	Метод спутниковых геодезических измерений (определений)	462257.23	2170167.89	-	0.10	0.10	-	-
4/17	Подземный	735	Метод спутниковых геодезических измерений (определений)	462258.77	2170166.35	-	0.10	0.10	-	-

Описание местоположения объекта недвижимости

1. Описание местоположения здания, сооружения, объекта незавершенного строительства в границах земельного участка

1.1. Сведения о характерных точках контура объекта недвижимости

Система координат: МСК-50, зона 2

Зона № 2

Номер контура	Тип контура	Номера характерных точек контура	Метод определения координат	Координаты, м		R, м	Формулы, примененные для расчета средней квадратической погрешности определения координат характерных точек контура (M _t), м	Средняя квадратическая погрешность определения координат характерных точек контура (M _t), м	Глубина, высота расположения точки, м	
				X	Y				H ₁	H ₂
1	2	3	4	5	6	7	8	9	10	11
4/17	Подземный	736	Метод спутниковых геодезических измерений (определений)	462258.14	2170165.71	-	0.10	0.10	-	-
4/17	Подземный	737	Метод спутниковых геодезических измерений (определений)	462257.68	2170166.17	-	0.10	0.10	-	-
4/17	Подземный	738	Метод спутниковых геодезических измерений (определений)	462250.05	2170158.50	-	0.10	0.10	-	-
4/17	Подземный	739	Метод спутниковых геодезических измерений (определений)	462250.51	2170158.04	-	0.10	0.10	-	-
4/17	Подземный	740	Метод спутниковых геодезических измерений (определений)	462249.87	2170157.40	-	0.10	0.10	-	-
4/17	Подземный	741	Метод спутниковых геодезических измерений (определений)	462249.41	2170157.86	-	0.10	0.10	-	-

Описание местоположения объекта недвижимости

1. Описание местоположения здания, сооружения, объекта незавершенного строительства в границах земельного участка

1.1. Сведения о характерных точках контура объекта недвижимости

Система координат: МСК-50, зона 2

Зона № 2

Номер контура	Тип контура	Номера характерных точек контура	Метод определения координат	Координаты, м		R, м	Формулы, примененные для расчета средней квадратической погрешности определения координат характерных точек контура (M _t), м	Средняя квадратическая погрешность определения координат характерных точек контура (M _t), м	Глубина, высота расположения точки, м	
				X	Y				H ₁	H ₂
1	2	3	4	5	6	7	8	9	10	11
4/17	Подземный	742	Метод спутниковых геодезических измерений (определений)	462248.99	2170157.44	-	0.10	0.10	-	-
4/17	Подземный	743	Метод спутниковых геодезических измерений (определений)	462247.87	2170158.55	-	0.10	0.10	-	-
4/17	Подземный	744	Метод спутниковых геодезических измерений (определений)	462246.95	2170157.63	-	0.10	0.10	-	-
4/17	Подземный	745	Метод спутниковых геодезических измерений (определений)	462244.75	2170159.82	-	0.10	0.10	-	-
4/17	Подземный	746	Метод спутниковых геодезических измерений (определений)	462244.06	2170159.13	-	0.10	0.10	-	-
4/17	Подземный	747	Метод спутниковых геодезических измерений (определений)	462239.85	2170163.33	-	0.10	0.10	-	-

Описание местоположения объекта недвижимости

1. Описание местоположения здания, сооружения, объекта незавершенного строительства в границах земельного участка

1.1. Сведения о характерных точках контура объекта недвижимости

Система координат: МСК-50, зона 2

Зона № 2

Номер контура	Тип контура	Номера характерных точек контура	Метод определения координат	Координаты, м		R, м	Формулы, примененные для расчета средней квадратической погрешности определения координат характерных точек контура (M _t), м	Средняя квадратическая погрешность определения координат характерных точек контура (M _t), м	Глубина, высота расположения точки, м	
				X	Y				H ₁	H ₂
1	2	3	4	5	6	7	8	9	10	11
4/17	Подземный	748	Метод спутниковых геодезических измерений (определений)	462241.40	2170164.89	-	0.10	0.10	-	-
4/17	Подземный	749	Метод спутниковых геодезических измерений (определений)	462239.32	2170166.96	-	0.10	0.10	-	-
4/17	Подземный	750	Метод спутниковых геодезических измерений (определений)	462238.74	2170167.49	-	0.10	0.10	-	-
4/17	Подземный	751	Метод спутниковых геодезических измерений (определений)	462237.87	2170166.52	-	0.10	0.10	-	-
4/17	Подземный	752	Метод спутниковых геодезических измерений (определений)	462235.61	2170168.55	-	0.10	0.10	-	-
4/17	Подземный	753	Метод спутниковых геодезических измерений (определений)	462235.53	2170168.62	-	0.10	0.10	-	-

Описание местоположения объекта недвижимости

1. Описание местоположения здания, сооружения, объекта незавершенного строительства в границах земельного участка

1.1. Сведения о характерных точках контура объекта недвижимости

Система координат: МСК-50, зона 2

Зона № 2

Номер контура	Тип контура	Номера характерных точек контура	Метод определения координат	Координаты, м		R, м	Формулы, примененные для расчета средней квадратической погрешности определения координат характерных точек контура (M _t), м	Средняя квадратическая погрешность определения координат характерных точек контура (M _t), м	Глубина, высота расположения точки, м	
				X	Y				H ₁	H ₂
1	2	3	4	5	6	7	8	9	10	11
4/17	Подземный	754	Метод спутниковых геодезических измерений (определений)	462235.02	2170168.04	-	0.10	0.10	-	-
4/17	Подземный	755	Метод спутниковых геодезических измерений (определений)	462232.06	2170170.69	-	0.10	0.10	-	-
4/17	Подземный	756	Метод спутниковых геодезических измерений (определений)	462231.19	2170169.73	-	0.10	0.10	-	-
4/17	Подземный	757	Метод спутниковых геодезических измерений (определений)	462228.88	2170171.79	-	0.10	0.10	-	-
4/17	Подземный	758	Метод спутниковых геодезических измерений (определений)	462229.75	2170172.76	-	0.10	0.10	-	-
4/17	Подземный	759	Метод спутниковых геодезических измерений (определений)	462229.07	2170173.36	-	0.10	0.10	-	-

Описание местоположения объекта недвижимости

1. Описание местоположения здания, сооружения, объекта незавершенного строительства в границах земельного участка

1.1. Сведения о характерных точках контура объекта недвижимости

Система координат: МСК-50, зона 2

Зона № 2

Номер контура	Тип контура	Номера характерных точек контура	Метод определения координат	Координаты, м		R, м	Формулы, примененные для расчета средней квадратической погрешности определения координат характерных точек контура (M _t), м	Средняя квадратическая погрешность определения координат характерных точек контура (M _t), м	Глубина, высота расположения точки, м	
				X	Y				H ₁	H ₂
1	2	3	4	5	6	7	8	9	10	11
4/17	Подземный	760	Метод спутниковых геодезических измерений (определений)	462229.69	2170174.05	-	0.10	0.10	-	-
4/17	Подземный	761	Метод спутниковых геодезических измерений (определений)	462225.48	2170177.82	-	0.10	0.10	-	-
4/17	Подземный	762	Метод спутниковых геодезических измерений (определений)	462223.44	2170175.54	-	0.10	0.10	-	-
4/17	Подземный	763	Метод спутниковых геодезических измерений (определений)	462224.41	2170174.67	-	0.10	0.10	-	-
4/17	Подземный	764	Метод спутниковых геодезических измерений (определений)	462222.32	2170172.34	-	0.10	0.10	-	-
4/17	Подземный	765	Метод спутниковых геодезических измерений (определений)	462222.12	2170172.52	-	0.10	0.10	-	-

Описание местоположения объекта недвижимости

1. Описание местоположения здания, сооружения, объекта незавершенного строительства в границах земельного участка

1.1. Сведения о характерных точках контура объекта недвижимости

Система координат: МСК-50, зона 2

Зона № 2

Номер контура	Тип контура	Номера характерных точек контура	Метод определения координат	Координаты, м		R, м	Формулы, примененные для расчета средней квадратической погрешности определения координат характерных точек контура (M _t), м	Средняя квадратическая погрешность определения координат характерных точек контура (M _t), м	Глубина, высота расположения точки, м	
				X	Y				H ₁	H ₂
1	2	3	4	5	6	7	8	9	10	11
4/17	Подземный	766	Метод спутниковых геодезических измерений (определений)	462218.90	2170168.92	-	0.10	0.10	-	-
4/17	Подземный	767	Метод спутниковых геодезических измерений (определений)	462219.87	2170168.06	-	0.10	0.10	-	-
4/17	Подземный	768	Метод спутниковых геодезических измерений (определений)	462217.80	2170165.75	-	0.10	0.10	-	-
4/17	Подземный	557	Метод спутниковых геодезических измерений (определений)	462217.86	2170165.69	-	0.10	0.10	-	-

Описание местоположения объекта недвижимости

1. Описание местоположения здания, сооружения, объекта незавершенного строительства в границах земельного участка

1.1. Сведения о характерных точках контура объекта недвижимости

Система координат: МСК-50, зона 2

Зона № 2

Номер контура	Тип контура	Номера характерных точек контура	Метод определения координат	Координаты, м		R, м	Формулы, примененные для расчета средней квадратической погрешности определения координат характерных точек контура (M _t), м	Средняя квадратическая погрешность определения координат характерных точек контура (M _t), м	Глубина, высота расположения точки, м	
				X	Y				H ₁	H ₂
1	2	3	4	5	6	7	8	9	10	11
	(5)									
5/17	Наземный	769	Метод спутниковых геодезических измерений (определений)	462270.14	2170110.77	-	0.10	0.10	-	-
5/17	Наземный	770	Метод спутниковых геодезических измерений (определений)	462268.61	2170107.63	-	0.10	0.10	-	-
5/17	Наземный	771	Метод спутниковых геодезических измерений (определений)	462268.00	2170107.92	-	0.10	0.10	-	-
5/17	Наземный	772	Метод спутниковых геодезических измерений (определений)	462265.90	2170103.60	-	0.10	0.10	-	-
5/17	Наземный	773	Метод спутниковых геодезических измерений (определений)	462268.55	2170102.32	-	0.10	0.10	-	-

Описание местоположения объекта недвижимости

1. Описание местоположения здания, сооружения, объекта незавершенного строительства в границах земельного участка

1.1. Сведения о характерных точках контура объекта недвижимости

Система координат: МСК-50, зона 2

Зона № 2

Номер контура	Тип контура	Номера характерных точек контура	Метод определения координат	Координаты, м		R, м	Формулы, примененные для расчета средней квадратической погрешности определения координат характерных точек контура (M _t), м	Средняя квадратическая погрешность определения координат характерных точек контура (M _t), м	Глубина, высота расположения точки, м	
				X	Y				H ₁	H ₂
1	2	3	4	5	6	7	8	9	10	11
5/17	Наземный	774	Метод спутниковых геодезических измерений (определений)	462265.50	2170096.04	-	0.10	0.10	-	-
5/17	Наземный	775	Метод спутниковых геодезических измерений (определений)	462260.26	2170098.58	-	0.10	0.10	-	-
5/17	Наземный	776	Метод спутниковых геодезических измерений (определений)	462259.67	2170097.36	-	0.10	0.10	-	-
5/17	Наземный	777	Метод спутниковых геодезических измерений (определений)	462256.52	2170098.89	-	0.10	0.10	-	-
5/17	Наземный	778	Метод спутниковых геодезических измерений (определений)	462257.11	2170100.10	-	0.10	0.10	-	-
5/17	Наземный	779	Метод спутниковых геодезических измерений (определений)	462253.54	2170101.83	-	0.10	0.10	-	-

Описание местоположения объекта недвижимости

1. Описание местоположения здания, сооружения, объекта незавершенного строительства в границах земельного участка

1.1. Сведения о характерных точках контура объекта недвижимости

Система координат: МСК-50, зона 2

Зона № 2

Номер контура	Тип контура	Номера характерных точек контура	Метод определения координат	Координаты, м		R, м	Формулы, примененные для расчета средней квадратической погрешности определения координат характерных точек контура (M _t), м	Средняя квадратическая погрешность определения координат характерных точек контура (M _t), м	Глубина, высота расположения точки, м	
				X	Y				H ₁	H ₂
1	2	3	4	5	6	7	8	9	10	11
5/17	Наземный	780	Метод спутниковых геодезических измерений (определений)	462253.27	2170101.05	-	0.10	0.10	-	-
5/17	Наземный	781	Метод спутниковых геодезических измерений (определений)	462249.96	2170102.18	-	0.10	0.10	-	-
5/17	Наземный	782	Метод спутниковых геодезических измерений (определений)	462250.40	2170103.46	-	0.10	0.10	-	-
5/17	Наземный	783	Метод спутниковых геодезических измерений (определений)	462249.34	2170103.82	-	0.10	0.10	-	-
5/17	Наземный	784	Метод спутниковых геодезических измерений (определений)	462249.47	2170104.20	-	0.10	0.10	-	-
5/17	Наземный	785	Метод спутниковых геодезических измерений (определений)	462245.59	2170105.53	-	0.10	0.10	-	-

Описание местоположения объекта недвижимости

1. Описание местоположения здания, сооружения, объекта незавершенного строительства в границах земельного участка

1.1. Сведения о характерных точках контура объекта недвижимости

Система координат: МСК-50, зона 2

Зона № 2

Номер контура	Тип контура	Номера характерных точек контура	Метод определения координат	Координаты, м		R, м	Формулы, примененные для расчета средней квадратической погрешности определения координат характерных точек контура (M _t), м	Средняя квадратическая погрешность определения координат характерных точек контура (M _t), м	Глубина, высота расположения точки, м	
				X	Y				H ₁	H ₂
1	2	3	4	5	6	7	8	9	10	11
5/17	Наземный	786	Метод спутниковых геодезических измерений (определений)	462245.59	2170105.53	-	0.10	0.10	-	-
5/17	Наземный	787	Метод спутниковых геодезических измерений (определений)	462240.23	2170107.36	-	0.10	0.10	-	-
5/17	Наземный	788	Метод спутниковых геодезических измерений (определений)	462239.87	2170106.30	-	0.10	0.10	-	-
5/17	Наземный	789	Метод спутниковых геодезических измерений (определений)	462239.87	2170106.30	-	0.10	0.10	-	-
5/17	Наземный	790	Метод спутниковых геодезических измерений (определений)	462239.69	2170105.78	-	0.10	0.10	-	-
5/17	Наземный	791	Метод спутниковых геодезических измерений (определений)	462236.47	2170106.88	-	0.10	0.10	-	-

Описание местоположения объекта недвижимости

1. Описание местоположения здания, сооружения, объекта незавершенного строительства в границах земельного участка

1.1. Сведения о характерных точках контура объекта недвижимости

Система координат: МСК-50, зона 2

Зона № 2

Номер контура	Тип контура	Номера характерных точек контура	Метод определения координат	Координаты, м		R, м	Формулы, примененные для расчета средней квадратической погрешности определения координат характерных точек контура (M _t), м	Средняя квадратическая погрешность определения координат характерных точек контура (M _t), м	Глубина, высота расположения точки, м	
				X	Y				H ₁	H ₂
1	2	3	4	5	6	7	8	9	10	11
5/17	Наземный	792	Метод спутниковых геодезических измерений (определений)	462236.20	2170106.07	-	0.10	0.10	-	-
5/17	Наземный	793	Метод спутниковых геодезических измерений (определений)	462232.53	2170107.33	-	0.10	0.10	-	-
5/17	Наземный	794	Метод спутниковых геодезических измерений (определений)	462232.35	2170106.80	-	0.10	0.10	-	-
5/17	Наземный	795	Метод спутниковых геодезических измерений (определений)	462226.58	2170108.77	-	0.10	0.10	-	-
5/17	Наземный	796	Метод спутниковых геодезических измерений (определений)	462227.02	2170110.05	-	0.10	0.10	-	-
5/17	Наземный	797	Метод спутниковых геодезических измерений (определений)	462224.98	2170110.74	-	0.10	0.10	-	-

Описание местоположения объекта недвижимости

1. Описание местоположения здания, сооружения, объекта незавершенного строительства в границах земельного участка

1.1. Сведения о характерных точках контура объекта недвижимости

Система координат: МСК-50, зона 2

Зона № 2

Номер контура	Тип контура	Номера характерных точек контура	Метод определения координат	Координаты, м		R, м	Формулы, примененные для расчета средней квадратической погрешности определения координат характерных точек контура (M _t), м	Средняя квадратическая погрешность определения координат характерных точек контура (M _t), м	Глубина, высота расположения точки, м	
				X	Y				H ₁	H ₂
1	2	3	4	5	6	7	8	9	10	11
5/17	Наземный	798	Метод спутниковых геодезических измерений (определений)	462225.24	2170111.52	-	0.10	0.10	-	-
5/17	Наземный	799	Метод спутниковых геодезических измерений (определений)	462220.46	2170113.15	-	0.10	0.10	-	-
5/17	Наземный	800	Метод спутниковых геодезических измерений (определений)	462220.33	2170112.78	-	0.10	0.10	-	-
5/17	Наземный	801	Метод спутниковых геодезических измерений (определений)	462216.62	2170114.05	-	0.10	0.10	-	-
5/17	Наземный	802	Метод спутниковых геодезических измерений (определений)	462216.46	2170113.57	-	0.10	0.10	-	-
5/17	Наземный	803	Метод спутниковых геодезических измерений (определений)	462215.57	2170113.14	-	0.10	0.10	-	-

Описание местоположения объекта недвижимости

1. Описание местоположения здания, сооружения, объекта незавершенного строительства в границах земельного участка

1.1. Сведения о характерных точках контура объекта недвижимости

Система координат: МСК-50, зона 2

Зона № 2

Номер контура	Тип контура	Номера характерных точек контура	Метод определения координат	Координаты, м		R, м	Формулы, примененные для расчета средней квадратической погрешности определения координат характерных точек контура (M _t), м	Средняя квадратическая погрешность определения координат характерных точек контура (M _t), м	Глубина, высота расположения точки, м	
				X	Y				H ₁	H ₂
1	2	3	4	5	6	7	8	9	10	11
5/17	Наземный	804	Метод спутниковых геодезических измерений (определений)	462207.33	2170115.94	-	0.10	0.10	-	-
5/17	Наземный	805	Метод спутниковых геодезических измерений (определений)	462206.90	2170116.83	-	0.10	0.10	-	-
5/17	Наземный	806	Метод спутниковых геодезических измерений (определений)	462207.06	2170117.30	-	0.10	0.10	-	-
5/17	Наземный	807	Метод спутниковых геодезических измерений (определений)	462203.93	2170118.37	-	0.10	0.10	-	-
5/17	Наземный	808	Метод спутниковых геодезических измерений (определений)	462204.31	2170119.48	-	0.10	0.10	-	-
5/17	Наземный	809	Метод спутниковых геодезических измерений (определений)	462198.34	2170121.51	-	0.10	0.10	-	-

Описание местоположения объекта недвижимости

1. Описание местоположения здания, сооружения, объекта незавершенного строительства в границах земельного участка

1.1. Сведения о характерных точках контура объекта недвижимости

Система координат: МСК-50, зона 2

Зона № 2

Номер контура	Тип контура	Номера характерных точек контура	Метод определения координат	Координаты, м		R, м	Формулы, примененные для расчета средней квадратической погрешности определения координат характерных точек контура (M _t), м	Средняя квадратическая погрешность определения координат характерных точек контура (M _t), м	Глубина, высота расположения точки, м	
				X	Y				H ₁	H ₂
1	2	3	4	5	6	7	8	9	10	11
5/17	Наземный	810	Метод спутниковых геодезических измерений (определений)	462198.46	2170121.88	-	0.10	0.10	-	-
5/17	Наземный	811	Метод спутниковых геодезических измерений (определений)	462193.25	2170123.65	-	0.10	0.10	-	-
5/17	Наземный	812	Метод спутниковых геодезических измерений (определений)	462192.81	2170122.37	-	0.10	0.10	-	-
5/17	Наземный	813	Метод спутниковых геодезических измерений (определений)	462189.50	2170123.50	-	0.10	0.10	-	-
5/17	Наземный	814	Метод спутниковых геодезических измерений (определений)	462189.93	2170124.78	-	0.10	0.10	-	-
5/17	Наземный	815	Метод спутниковых геодезических измерений (определений)	462185.00	2170126.46	-	0.10	0.10	-	-

Описание местоположения объекта недвижимости

1. Описание местоположения здания, сооружения, объекта незавершенного строительства в границах земельного участка

1.1. Сведения о характерных точках контура объекта недвижимости

Система координат: МСК-50, зона 2

Зона № 2

Номер контура	Тип контура	Номера характерных точек контура	Метод определения координат	Координаты, м		R, м	Формулы, примененные для расчета средней квадратической погрешности определения координат характерных точек контура (M _t), м	Средняя квадратическая погрешность определения координат характерных точек контура (M _t), м	Глубина, высота расположения точки, м	
				X	Y				H ₁	H ₂
1	2	3	4	5	6	7	8	9	10	11
5/17	Наземный	816	Метод спутниковых геодезических измерений (определений)	462184.77	2170125.78	-	0.10	0.10	-	-
5/17	Наземный	817	Метод спутниковых геодезических измерений (определений)	462179.00	2170127.74	-	0.10	0.10	-	-
5/17	Наземный	818	Метод спутниковых геодезических измерений (определений)	462179.43	2170129.02	-	0.10	0.10	-	-
5/17	Наземный	819	Метод спутниковых геодезических измерений (определений)	462178.54	2170129.32	-	0.10	0.10	-	-
5/17	Наземный	820	Метод спутниковых геодезических измерений (определений)	462181.59	2170138.27	-	0.10	0.10	-	-
5/17	Наземный	821	Метод спутниковых геодезических измерений (определений)	462183.09	2170137.76	-	0.10	0.10	-	-

Описание местоположения объекта недвижимости

1. Описание местоположения здания, сооружения, объекта незавершенного строительства в границах земельного участка

1.1. Сведения о характерных точках контура объекта недвижимости

Система координат: МСК-50, зона 2

Зона № 2

Номер контура	Тип контура	Номера характерных точек контура	Метод определения координат	Координаты, м		R, м	Формулы, примененные для расчета средней квадратической погрешности определения координат характерных точек контура (M _t), м	Средняя квадратическая погрешность определения координат характерных точек контура (M _t), м	Глубина, высота расположения точки, м	
				X	Y				H ₁	H ₂
1	2	3	4	5	6	7	8	9	10	11
5/17	Наземный	822	Метод спутниковых геодезических измерений (определений)	462186.81	2170148.69	-	0.10	0.10	-	-
5/17	Наземный	823	Метод спутниковых геодезических измерений (определений)	462188.62	2170150.71	-	0.10	0.10	-	-
5/17	Наземный	824	Метод спутниковых геодезических измерений (определений)	462187.03	2170152.13	-	0.10	0.10	-	-
5/17	Наземный	825	Метод спутниковых геодезических измерений (определений)	462189.42	2170154.81	-	0.10	0.10	-	-
5/17	Наземный	826	Метод спутниковых геодезических измерений (определений)	462188.45	2170155.69	-	0.10	0.10	-	-
5/17	Наземный	827	Метод спутниковых геодезических измерений (определений)	462192.50	2170160.22	-	0.10	0.10	-	-

Описание местоположения объекта недвижимости

1. Описание местоположения здания, сооружения, объекта незавершенного строительства в границах земельного участка

1.1. Сведения о характерных точках контура объекта недвижимости

Система координат: МСК-50, зона 2

Зона № 2

Номер контура	Тип контура	Номера характерных точек контура	Метод определения координат	Координаты, м		R, м	Формулы, примененные для расчета средней квадратической погрешности определения координат характерных точек контура (M _t), м	Средняя квадратическая погрешность определения координат характерных точек контура (M _t), м	Глубина, высота расположения точки, м	
				X	Y				H ₁	H ₂
1	2	3	4	5	6	7	8	9	10	11
5/17	Наземный	828	Метод спутниковых геодезических измерений (определений)	462193.48	2170159.34	-	0.10	0.10	-	-
5/17	Наземный	829	Метод спутниковых геодезических измерений (определений)	462195.88	2170162.02	-	0.10	0.10	-	-
5/17	Наземный	830	Метод спутниковых геодезических измерений (определений)	462196.36	2170161.59	-	0.10	0.10	-	-
5/17	Наземный	831	Метод спутниковых геодезических измерений (определений)	462199.63	2170165.24	-	0.10	0.10	-	-
5/17	Наземный	832	Метод спутниковых геодезических измерений (определений)	462199.14	2170165.68	-	0.10	0.10	-	-
5/17	Наземный	833	Метод спутниковых геодезических измерений (определений)	462201.90	2170168.76	-	0.10	0.10	-	-

Описание местоположения объекта недвижимости

1. Описание местоположения здания, сооружения, объекта незавершенного строительства в границах земельного участка

1.1. Сведения о характерных точках контура объекта недвижимости

Система координат: МСК-50, зона 2

Зона № 2

Номер контура	Тип контура	Номера характерных точек контура	Метод определения координат	Координаты, м		R, м	Формулы, примененные для расчета средней квадратической погрешности определения координат характерных точек контура (M _t), м	Средняя квадратическая погрешность определения координат характерных точек контура (M _t), м	Глубина, высота расположения точки, м	
				X	Y				H ₁	H ₂
1	2	3	4	5	6	7	8	9	10	11
5/17	Наземный	834	Метод спутниковых геодезических измерений (определений)	462201.50	2170169.12	-	0.10	0.10	-	-
5/17	Наземный	835	Метод спутниковых геодезических измерений (определений)	462201.45	2170170.06	-	0.10	0.10	-	-
5/17	Наземный	836	Метод спутниковых геодезических измерений (определений)	462206.69	2170175.92	-	0.10	0.10	-	-
5/17	Наземный	837	Метод спутниковых геодезических измерений (определений)	462207.64	2170175.97	-	0.10	0.10	-	-
5/17	Наземный	838	Метод спутниковых геодезических измерений (определений)	462208.03	2170175.61	-	0.10	0.10	-	-
5/17	Наземный	839	Метод спутниковых геодезических измерений (определений)	462210.79	2170178.70	-	0.10	0.10	-	-

Описание местоположения объекта недвижимости

1. Описание местоположения здания, сооружения, объекта незавершенного строительства в границах земельного участка

1.1. Сведения о характерных точках контура объекта недвижимости

Система координат: МСК-50, зона 2

Зона № 2

Номер контура	Тип контура	Номера характерных точек контура	Метод определения координат	Координаты, м		R, м	Формулы, примененные для расчета средней квадратической погрешности определения координат характерных точек контура (M _t), м	Средняя квадратическая погрешность определения координат характерных точек контура (M _t), м	Глубина, высота расположения точки, м	
				X	Y				H ₁	H ₂
1	2	3	4	5	6	7	8	9	10	11
5/17	Наземный	840	Метод спутниковых геодезических измерений (определений)	462211.66	2170177.92	-	0.10	0.10	-	-
5/17	Наземный	841	Метод спутниковых геодезических измерений (определений)	462213.65	2170180.14	-	0.10	0.10	-	-
5/17	Наземный	842	Метод спутниковых геодезических измерений (определений)	462213.49	2170180.28	-	0.10	0.10	-	-
5/17	Наземный	843	Метод спутниковых геодезических измерений (определений)	462215.05	2170182.03	-	0.10	0.10	-	-
5/17	Наземный	844	Метод спутниковых геодезических измерений (определений)	462215.24	2170181.86	-	0.10	0.10	-	-
5/17	Наземный	845	Метод спутниковых геодезических измерений (определений)	462215.24	2170181.86	-	0.10	0.10	-	-

Описание местоположения объекта недвижимости

1. Описание местоположения здания, сооружения, объекта незавершенного строительства в границах земельного участка

1.1. Сведения о характерных точках контура объекта недвижимости

Система координат: МСК-50, зона 2

Зона № 2

Номер контура	Тип контура	Номера характерных точек контура	Метод определения координат	Координаты, м		R, м	Формулы, примененные для расчета средней квадратической погрешности определения координат характерных точек контура (M _t), м	Средняя квадратическая погрешность определения координат характерных точек контура (M _t), м	Глубина, высота расположения точки, м	
				X	Y				H ₁	H ₂
1	2	3	4	5	6	7	8	9	10	11
5/17	Наземный	846	Метод спутниковых геодезических измерений (определений)	462215.24	2170181.86	-	0.10	0.10	-	-
5/17	Наземный	847	Метод спутниковых геодезических измерений (определений)	462215.38	2170182.03	-	0.10	0.10	-	-
5/17	Наземный	848	Метод спутниковых геодезических измерений (определений)	462215.38	2170182.03	-	0.10	0.10	-	-
5/17	Наземный	849	Метод спутниковых геодезических измерений (определений)	462215.70	2170182.38	-	0.10	0.10	-	-
5/17	Наземный	850	Метод спутниковых геодезических измерений (определений)	462215.82	2170182.93	-	0.10	0.10	-	-
5/17	Наземный	851	Метод спутниковых геодезических измерений (определений)	462216.40	2170183.58	-	0.10	0.10	-	-

Описание местоположения объекта недвижимости

1. Описание местоположения здания, сооружения, объекта незавершенного строительства в границах земельного участка

1.1. Сведения о характерных точках контура объекта недвижимости

Система координат: МСК-50, зона 2

Зона № 2

Номер контура	Тип контура	Номера характерных точек контура	Метод определения координат	Координаты, м		R, м	Формулы, примененные для расчета средней квадратической погрешности определения координат характерных точек контура (M _t), м	Средняя квадратическая погрешность определения координат характерных точек контура (M _t), м	Глубина, высота расположения точки, м	
				X	Y				H ₁	H ₂
1	2	3	4	5	6	7	8	9	10	11
5/17	Наземный	852	Метод спутниковых геодезических измерений (определений)	462216.93	2170183.75	-	0.10	0.10	-	-
5/17	Наземный	853	Метод спутниковых геодезических измерений (определений)	462217.87	2170184.81	-	0.10	0.10	-	-
5/17	Наземный	854	Метод спутниковых геодезических измерений (определений)	462217.98	2170185.35	-	0.10	0.10	-	-
5/17	Наземный	855	Метод спутниковых геодезических измерений (определений)	462218.56	2170186.00	-	0.10	0.10	-	-
5/17	Наземный	856	Метод спутниковых геодезических измерений (определений)	462219.09	2170186.17	-	0.10	0.10	-	-
5/17	Наземный	857	Метод спутниковых геодезических измерений (определений)	462220.04	2170187.23	-	0.10	0.10	-	-

Описание местоположения объекта недвижимости

1. Описание местоположения здания, сооружения, объекта незавершенного строительства в границах земельного участка

1.1. Сведения о характерных точках контура объекта недвижимости

Система координат: МСК-50, зона 2

Зона № 2

Номер контура	Тип контура	Номера характерных точек контура	Метод определения координат	Координаты, м		R, м	Формулы, примененные для расчета средней квадратической погрешности определения координат характерных точек контура (M _t), м	Средняя квадратическая погрешность определения координат характерных точек контура (M _t), м	Глубина, высота расположения точки, м	
				X	Y				H ₁	H ₂
1	2	3	4	5	6	7	8	9	10	11
5/17	Наземный	858	Метод спутниковых геодезических измерений (определений)	462220.15	2170187.77	-	0.10	0.10	-	-
5/17	Наземный	859	Метод спутниковых геодезических измерений (определений)	462220.73	2170188.42	-	0.10	0.10	-	-
5/17	Наземный	860	Метод спутниковых геодезических измерений (определений)	462221.26	2170188.59	-	0.10	0.10	-	-
5/17	Наземный	861	Метод спутниковых геодезических измерений (определений)	462222.21	2170189.65	-	0.10	0.10	-	-
5/17	Наземный	862	Метод спутниковых геодезических измерений (определений)	462222.32	2170190.19	-	0.10	0.10	-	-
5/17	Наземный	863	Метод спутниковых геодезических измерений (определений)	462222.90	2170190.84	-	0.10	0.10	-	-

Описание местоположения объекта недвижимости

1. Описание местоположения здания, сооружения, объекта незавершенного строительства в границах земельного участка

1.1. Сведения о характерных точках контура объекта недвижимости

Система координат: МСК-50, зона 2

Зона № 2

Номер контура	Тип контура	Номера характерных точек контура	Метод определения координат	Координаты, м		R, м	Формулы, примененные для расчета средней квадратической погрешности определения координат характерных точек контура (M _t), м	Средняя квадратическая погрешность определения координат характерных точек контура (M _t), м	Глубина, высота расположения точки, м	
				X	Y				H ₁	H ₂
1	2	3	4	5	6	7	8	9	10	11
5/17	Наземный	864	Метод спутниковых геодезических измерений (определений)	462223.43	2170191.01	-	0.10	0.10	-	-
5/17	Наземный	865	Метод спутниковых геодезических измерений (определений)	462225.07	2170192.85	-	0.10	0.10	-	-
5/17	Наземный	866	Метод спутниковых геодезических измерений (определений)	462225.53	2170192.43	-	0.10	0.10	-	-
5/17	Наземный	867	Метод спутниковых геодезических измерений (определений)	462226.40	2170193.40	-	0.10	0.10	-	-
5/17	Наземный	868	Метод спутниковых геодезических измерений (определений)	462228.71	2170191.33	-	0.10	0.10	-	-
5/17	Наземный	869	Метод спутниковых геодезических измерений (определений)	462228.22	2170190.79	-	0.10	0.10	-	-

Описание местоположения объекта недвижимости

1. Описание местоположения здания, сооружения, объекта незавершенного строительства в границах земельного участка

1.1. Сведения о характерных точках контура объекта недвижимости

Система координат: МСК-50, зона 2

Зона № 2

Номер контура	Тип контура	Номера характерных точек контура	Метод определения координат	Координаты, м		R, м	Формулы, примененные для расчета средней квадратической погрешности определения координат характерных точек контура (M _t), м	Средняя квадратическая погрешность определения координат характерных точек контура (M _t), м	Глубина, высота расположения точки, м	
				X	Y				H ₁	H ₂
1	2	3	4	5	6	7	8	9	10	11
5/17	Наземный	870	Метод спутниковых геодезических измерений (определений)	462228.52	2170190.51	-	0.10	0.10	-	-
5/17	Наземный	871	Метод спутниковых геодезических измерений (определений)	462228.52	2170190.51	-	0.10	0.10	-	-
5/17	Наземный	872	Метод спутниковых геодезических измерений (определений)	462228.70	2170190.35	-	0.10	0.10	-	-
5/17	Наземный	873	Метод спутниковых геодезических измерений (определений)	462229.25	2170190.24	-	0.10	0.10	-	-
5/17	Наземный	874	Метод спутниковых геодезических измерений (определений)	462229.89	2170189.66	-	0.10	0.10	-	-
5/17	Наземный	875	Метод спутниковых геодезических измерений (определений)	462230.07	2170189.13	-	0.10	0.10	-	-

Описание местоположения объекта недвижимости

1. Описание местоположения здания, сооружения, объекта незавершенного строительства в границах земельного участка

1.1. Сведения о характерных точках контура объекта недвижимости

Система координат: МСК-50, зона 2

Зона № 2

Номер контура	Тип контура	Номера характерных точек контура	Метод определения координат	Координаты, м		R, м	Формулы, примененные для расчета средней квадратической погрешности определения координат характерных точек контура (M _t), м	Средняя квадратическая погрешность определения координат характерных точек контура (M _t), м	Глубина, высота расположения точки, м	
				X	Y				H ₁	H ₂
1	2	3	4	5	6	7	8	9	10	11
5/17	Наземный	876	Метод спутниковых геодезических измерений (определений)	462231.32	2170188.01	-	0.10	0.10	-	-
5/17	Наземный	877	Метод спутниковых геодезических измерений (определений)	462231.86	2170187.90	-	0.10	0.10	-	-
5/17	Наземный	878	Метод спутниковых геодезических измерений (определений)	462232.51	2170187.32	-	0.10	0.10	-	-
5/17	Наземный	879	Метод спутниковых геодезических измерений (определений)	462232.68	2170186.79	-	0.10	0.10	-	-
5/17	Наземный	880	Метод спутниковых геодезических измерений (определений)	462233.17	2170186.35	-	0.10	0.10	-	-
5/17	Наземный	881	Метод спутниковых геодезических измерений (определений)	462234.27	2170187.57	-	0.10	0.10	-	-

Описание местоположения объекта недвижимости

1. Описание местоположения здания, сооружения, объекта незавершенного строительства в границах земельного участка

1.1. Сведения о характерных точках контура объекта недвижимости

Система координат: МСК-50, зона 2

Зона № 2

Номер контура	Тип контура	Номера характерных точек контура	Метод определения координат	Координаты, м		R, м	Формулы, примененные для расчета средней квадратической погрешности определения координат характерных точек контура (M _t), м	Средняя квадратическая погрешность определения координат характерных точек контура (M _t), м	Глубина, высота расположения точки, м	
				X	Y				H ₁	H ₂
1	2	3	4	5	6	7	8	9	10	11
5/17	Наземный	882	Метод спутниковых геодезических измерений (определений)	462239.12	2170183.23	-	0.10	0.10	-	-
5/17	Наземный	883	Метод спутниковых геодезических измерений (определений)	462238.80	2170182.88	-	0.10	0.10	-	-
5/17	Наземный	884	Метод спутниковых геодезических измерений (определений)	462239.28	2170182.45	-	0.10	0.10	-	-
5/17	Наземный	885	Метод спутниковых геодезических измерений (определений)	462239.83	2170182.34	-	0.10	0.10	-	-
5/17	Наземный	886	Метод спутниковых геодезических измерений (определений)	462240.48	2170181.76	-	0.10	0.10	-	-
5/17	Наземный	887	Метод спутниковых геодезических измерений (определений)	462240.65	2170181.23	-	0.10	0.10	-	-

Описание местоположения объекта недвижимости

1. Описание местоположения здания, сооружения, объекта незавершенного строительства в границах земельного участка

1.1. Сведения о характерных точках контура объекта недвижимости

Система координат: МСК-50, зона 2

Зона № 2

Номер контура	Тип контура	Номера характерных точек контура	Метод определения координат	Координаты, м		R, м	Формулы, примененные для расчета средней квадратической погрешности определения координат характерных точек контура (M _t), м	Средняя квадратическая погрешность определения координат характерных точек контура (M _t), м	Глубина, высота расположения точки, м	
				X	Y				H ₁	H ₂
1	2	3	4	5	6	7	8	9	10	11
5/17	Наземный	888	Метод спутниковых геодезических измерений (определений)	462241.90	2170180.11	-	0.10	0.10	-	-
5/17	Наземный	889	Метод спутниковых геодезических измерений (определений)	462242.44	2170180.00	-	0.10	0.10	-	-
5/17	Наземный	890	Метод спутниковых геодезических измерений (определений)	462243.09	2170179.42	-	0.10	0.10	-	-
5/17	Наземный	891	Метод спутниковых геодезических измерений (определений)	462243.26	2170178.89	-	0.10	0.10	-	-
5/17	Наземный	892	Метод спутниковых геодезических измерений (определений)	462243.77	2170178.44	-	0.10	0.10	-	-
5/17	Наземный	893	Метод спутниковых геодезических измерений (определений)	462244.42	2170177.85	-	0.10	0.10	-	-

Описание местоположения объекта недвижимости

1. Описание местоположения здания, сооружения, объекта незавершенного строительства в границах земельного участка

1.1. Сведения о характерных точках контура объекта недвижимости

Система координат: МСК-50, зона 2

Зона № 2

Номер контура	Тип контура	Номера характерных точек контура	Метод определения координат	Координаты, м		R, м	Формулы, примененные для расчета средней квадратической погрешности определения координат характерных точек контура (M _t), м	Средняя квадратическая погрешность определения координат характерных точек контура (M _t), м	Глубина, высота расположения точки, м	
				X	Y				H ₁	H ₂
1	2	3	4	5	6	7	8	9	10	11
5/17	Наземный	894	Метод спутниковых геодезических измерений (определений)	462244.96	2170177.74	-	0.10	0.10	-	-
5/17	Наземный	895	Метод спутниковых геодезических измерений (определений)	462245.61	2170177.16	-	0.10	0.10	-	-
5/17	Наземный	896	Метод спутниковых геодезических измерений (определений)	462245.78	2170176.63	-	0.10	0.10	-	-
5/17	Наземный	897	Метод спутниковых геодезических измерений (определений)	462246.35	2170176.12	-	0.10	0.10	-	-
5/17	Наземный	898	Метод спутниковых геодезических измерений (определений)	462246.52	2170176.31	-	0.10	0.10	-	-
5/17	Наземный	899	Метод спутниковых геодезических измерений (определений)	462248.20	2170174.80	-	0.10	0.10	-	-

Описание местоположения объекта недвижимости

1. Описание местоположения здания, сооружения, объекта незавершенного строительства в границах земельного участка

1.1. Сведения о характерных точках контура объекта недвижимости

Система координат: МСК-50, зона 2

Зона № 2

Номер контура	Тип контура	Номера характерных точек контура	Метод определения координат	Координаты, м		R, м	Формулы, примененные для расчета средней квадратической погрешности определения координат характерных точек контура (M _t), м	Средняя квадратическая погрешность определения координат характерных точек контура (M _t), м	Глубина, высота расположения точки, м	
				X	Y				H ₁	H ₂
1	2	3	4	5	6	7	8	9	10	11
5/17	Наземный	900	Метод спутниковых геодезических измерений (определений)	462249.87	2170173.13	-	0.10	0.10	-	-
5/17	Наземный	901	Метод спутниковых геодезических измерений (определений)	462250.80	2170174.07	-	0.10	0.10	-	-
5/17	Наземный	902	Метод спутниковых геодезических измерений (определений)	462255.07	2170169.82	-	0.10	0.10	-	-
5/17	Наземный	903	Метод спутниковых геодезических измерений (определений)	462255.18	2170169.93	-	0.10	0.10	-	-
5/17	Наземный	904	Метод спутниковых геодезических измерений (определений)	462255.89	2170169.22	-	0.10	0.10	-	-
5/17	Наземный	905	Метод спутниковых геодезических измерений (определений)	462256.46	2170169.08	-	0.10	0.10	-	-

Описание местоположения объекта недвижимости

1. Описание местоположения здания, сооружения, объекта незавершенного строительства в границах земельного участка

1.1. Сведения о характерных точках контура объекта недвижимости

Система координат: МСК-50, зона 2

Зона № 2

Номер контура	Тип контура	Номера характерных точек контура	Метод определения координат	Координаты, м		R, м	Формулы, примененные для расчета средней квадратической погрешности определения координат характерных точек контура (M _t), м	Средняя квадратическая погрешность определения координат характерных точек контура (M _t), м	Глубина, высота расположения точки, м	
				X	Y				H ₁	H ₂
1	2	3	4	5	6	7	8	9	10	11
5/17	Наземный	906	Метод спутниковых геодезических измерений (определений)	462257.08	2170168.46	-	0.10	0.10	-	-
5/17	Наземный	907	Метод спутниковых геодезических измерений (определений)	462257.23	2170167.89	-	0.10	0.10	-	-
5/17	Наземный	908	Метод спутниковых геодезических измерений (определений)	462257.94	2170167.18	-	0.10	0.10	-	-
5/17	Наземный	909	Метод спутниковых геодезических измерений (определений)	462257.94	2170167.19	-	0.10	0.10	-	-
5/17	Наземный	910	Метод спутниковых геодезических измерений (определений)	462258.37	2170166.77	-	0.10	0.10	-	-
5/17	Наземный	911	Метод спутниковых геодезических измерений (определений)	462258.91	2170166.63	-	0.10	0.10	-	-

Описание местоположения объекта недвижимости

1. Описание местоположения здания, сооружения, объекта незавершенного строительства в границах земельного участка

1.1. Сведения о характерных точках контура объекта недвижимости

Система координат: МСК-50, зона 2

Зона № 2

Номер контура	Тип контура	Номера характерных точек контура	Метод определения координат	Координаты, м		R, м	Формулы, примененные для расчета средней квадратической погрешности определения координат характерных точек контура (M _t), м	Средняя квадратическая погрешность определения координат характерных точек контура (M _t), м	Глубина, высота расположения точки, м	
				X	Y				H ₁	H ₂
1	2	3	4	5	6	7	8	9	10	11
5/17	Наземный	912	Метод спутниковых геодезических измерений (определений)	462259.53	2170166.01	-	0.10	0.10	-	-
5/17	Наземный	913	Метод спутниковых геодезических измерений (определений)	462259.67	2170165.45	-	0.10	0.10	-	-
5/17	Наземный	914	Метод спутниковых геодезических измерений (определений)	462260.80	2170164.33	-	0.10	0.10	-	-
5/17	Наземный	915	Метод спутниковых геодезических измерений (определений)	462261.35	2170164.19	-	0.10	0.10	-	-
5/17	Наземный	916	Метод спутниковых геодезических измерений (определений)	462261.97	2170163.58	-	0.10	0.10	-	-
5/17	Наземный	917	Метод спутниковых геодезических измерений (определений)	462262.11	2170163.04	-	0.10	0.10	-	-

Описание местоположения объекта недвижимости

1. Описание местоположения здания, сооружения, объекта незавершенного строительства в границах земельного участка

1.1. Сведения о характерных точках контура объекта недвижимости

Система координат: МСК-50, зона 2

Зона № 2

Номер контура	Тип контура	Номера характерных точек контура	Метод определения координат	Координаты, м		R, м	Формулы, примененные для расчета средней квадратической погрешности определения координат характерных точек контура (M _t), м	Средняя квадратическая погрешность определения координат характерных точек контура (M _t), м	Глубина, высота расположения точки, м	
				X	Y				H ₁	H ₂
1	2	3	4	5	6	7	8	9	10	11
5/17	Наземный	918	Метод спутниковых геодезических измерений (определений)	462262.36	2170162.78	-	0.10	0.10	-	-
5/17	Наземный	919	Метод спутниковых геодезических измерений (определений)	462263.73	2170164.16	-	0.10	0.10	-	-
5/17	Наземный	920	Метод спутниковых геодезических измерений (определений)	462264.82	2170163.08	-	0.10	0.10	-	-
5/17	Наземный	921	Метод спутниковых геодезических измерений (определений)	462265.36	2170162.94	-	0.10	0.10	-	-
5/17	Наземный	922	Метод спутниковых геодезических измерений (определений)	462265.97	2170162.32	-	0.10	0.10	-	-
5/17	Наземный	923	Метод спутниковых геодезических измерений (определений)	462266.11	2170161.79	-	0.10	0.10	-	-

Описание местоположения объекта недвижимости

1. Описание местоположения здания, сооружения, объекта незавершенного строительства в границах земельного участка

1.1. Сведения о характерных точках контура объекта недвижимости

Система координат: МСК-50, зона 2

Зона № 2

Номер контура	Тип контура	Номера характерных точек контура	Метод определения координат	Координаты, м		R, м	Формулы, примененные для расчета средней квадратической погрешности определения координат характерных точек контура (M _t), м	Средняя квадратическая погрешность определения координат характерных точек контура (M _t), м	Глубина, высота расположения точки, м	
				X	Y				H ₁	H ₂
1	2	3	4	5	6	7	8	9	10	11
5/17	Наземный	924	Метод спутниковых геодезических измерений (определений)	462266.89	2170161.02	-	0.10	0.10	-	-
5/17	Наземный	925	Метод спутниковых геодезических измерений (определений)	462266.89	2170161.02	-	0.10	0.10	-	-
5/17	Наземный	926	Метод спутниковых геодезических измерений (определений)	462268.31	2170160.33	-	0.10	0.10	-	-
5/17	Наземный	927	Метод спутниковых геодезических измерений (определений)	462268.88	2170161.50	-	0.10	0.10	-	-
5/17	Наземный	928	Метод спутниковых геодезических измерений (определений)	462273.60	2170159.21	-	0.10	0.10	-	-
5/17	Наземный	929	Метод спутниковых геодезических измерений (определений)	462273.03	2170158.04	-	0.10	0.10	-	-

Описание местоположения объекта недвижимости

1. Описание местоположения здания, сооружения, объекта незавершенного строительства в границах земельного участка

1.1. Сведения о характерных точках контура объекта недвижимости

Система координат: МСК-50, зона 2

Зона № 2

Номер контура	Тип контура	Номера характерных точек контура	Метод определения координат	Координаты, м		R, м	Формулы, примененные для расчета средней квадратической погрешности определения координат характерных точек контура (M _t), м	Средняя квадратическая погрешность определения координат характерных точек контура (M _t), м	Глубина, высота расположения точки, м	
				X	Y				H ₁	H ₂
1	2	3	4	5	6	7	8	9	10	11
5/17	Наземный	930	Метод спутниковых геодезических измерений (определений)	462278.03	2170155.62	-	0.10	0.10	-	-
5/17	Наземный	931	Метод спутниковых геодезических измерений (определений)	462278.31	2170156.20	-	0.10	0.10	-	-
5/17	Наземный	932	Метод спутниковых геодезических измерений (определений)	462279.31	2170156.55	-	0.10	0.10	-	-
5/17	Наземный	933	Метод спутниковых геодезических измерений (определений)	462280.93	2170155.77	-	0.10	0.10	-	-
5/17	Наземный	934	Метод спутниковых геодезических измерений (определений)	462281.28	2170154.76	-	0.10	0.10	-	-
5/17	Наземный	935	Метод спутниковых геодезических измерений (определений)	462281.19	2170154.58	-	0.10	0.10	-	-

Описание местоположения объекта недвижимости

1. Описание местоположения здания, сооружения, объекта незавершенного строительства в границах земельного участка

1.1. Сведения о характерных точках контура объекта недвижимости

Система координат: МСК-50, зона 2

Зона № 2

Номер контура	Тип контура	Номера характерных точек контура	Метод определения координат	Координаты, м		R, м	Формулы, примененные для расчета средней квадратической погрешности определения координат характерных точек контура (M _t), м	Средняя квадратическая погрешность определения координат характерных точек контура (M _t), м	Глубина, высота расположения точки, м	
				X	Y				H ₁	H ₂
1	2	3	4	5	6	7	8	9	10	11
5/17	Наземный	936	Метод спутниковых геодезических измерений (определений)	462286.03	2170152.24	-	0.10	0.10	-	-
5/17	Наземный	937	Метод спутниковых геодезических измерений (определений)	462285.90	2170151.97	-	0.10	0.10	-	-
5/17	Наземный	938	Метод спутниковых геодезических измерений (определений)	462287.56	2170151.16	-	0.10	0.10	-	-
5/17	Наземный	939	Метод спутниковых геодезических измерений (определений)	462286.45	2170148.87	-	0.10	0.10	-	-
5/17	Наземный	940	Метод спутниковых геодезических измерений (определений)	462287.35	2170148.43	-	0.10	0.10	-	-
5/17	Наземный	941	Метод спутниковых геодезических измерений (определений)	462285.01	2170143.62	-	0.10	0.10	-	-

Описание местоположения объекта недвижимости

1. Описание местоположения здания, сооружения, объекта незавершенного строительства в границах земельного участка

1.1. Сведения о характерных точках контура объекта недвижимости

Система координат: МСК-50, зона 2

Зона № 2

Номер контура	Тип контура	Номера характерных точек контура	Метод определения координат	Координаты, м		R, м	Формулы, примененные для расчета средней квадратической погрешности определения координат характерных точек контура (M _t), м	Средняя квадратическая погрешность определения координат характерных точек контура (M _t), м	Глубина, высота расположения точки, м	
				X	Y				H ₁	H ₂
1	2	3	4	5	6	7	8	9	10	11
5/17	Наземный	942	Метод спутниковых геодезических измерений (определений)	462284.65	2170143.79	-	0.10	0.10	-	-
5/17	Наземный	943	Метод спутниковых геодезических измерений (определений)	462284.14	2170142.73	-	0.10	0.10	-	-
5/17	Наземный	944	Метод спутниковых геодезических измерений (определений)	462282.56	2170139.47	-	0.10	0.10	-	-
5/17	Наземный	945	Метод спутниковых геодезических измерений (определений)	462282.88	2170139.32	-	0.10	0.10	-	-
5/17	Наземный	946	Метод спутниковых геодезических измерений (определений)	462281.35	2170136.17	-	0.10	0.10	-	-
5/17	Наземный	947	Метод спутниковых геодезических измерений (определений)	462280.14	2170136.76	-	0.10	0.10	-	-

Описание местоположения объекта недвижимости

1. Описание местоположения здания, сооружения, объекта незавершенного строительства в границах земельного участка

1.1. Сведения о характерных точках контура объекта недвижимости

Система координат: МСК-50, зона 2

Зона № 2

Номер контура	Тип контура	Номера характерных точек контура	Метод определения координат	Координаты, м		R, м	Формулы, примененные для расчета средней квадратической погрешности определения координат характерных точек контура (M _t), м	Средняя квадратическая погрешность определения координат характерных точек контура (M _t), м	Глубина, высота расположения точки, м	
				X	Y				H ₁	H ₂
1	2	3	4	5	6	7	8	9	10	11
5/17	Наземный	948	Метод спутниковых геодезических измерений (определений)	462276.57	2170129.40	-	0.10	0.10	-	-
5/17	Наземный	949	Метод спутниковых геодезических измерений (определений)	462277.79	2170128.81	-	0.10	0.10	-	-
5/17	Наземный	950	Метод спутниковых геодезических измерений (определений)	462276.26	2170125.67	-	0.10	0.10	-	-
5/17	Наземный	951	Метод спутниковых геодезических измерений (определений)	462276.54	2170125.53	-	0.10	0.10	-	-
5/17	Наземный	952	Метод спутниковых геодезических измерений (определений)	462274.05	2170120.40	-	0.10	0.10	-	-
5/17	Наземный	953	Метод спутниковых геодезических измерений (определений)	462274.66	2170120.11	-	0.10	0.10	-	-

Описание местоположения объекта недвижимости

1. Описание местоположения здания, сооружения, объекта незавершенного строительства в границах земельного участка

1.1. Сведения о характерных точках контура объекта недвижимости

Система координат: МСК-50, зона 2

Зона № 2

Номер контура	Тип контура	Номера характерных точек контура	Метод определения координат	Координаты, м		R, м	Формулы, примененные для расчета средней квадратической погрешности определения координат характерных точек контура (M _t), м	Средняя квадратическая погрешность определения координат характерных точек контура (M _t), м	Глубина, высота расположения точки, м	
				X	Y				H ₁	H ₂
1	2	3	4	5	6	7	8	9	10	11
5/17	Наземный	954	Метод спутниковых геодезических измерений (определений)	462273.14	2170116.96	-	0.10	0.10	-	-
5/17	Наземный	955	Метод спутниковых геодезических измерений (определений)	462271.92	2170117.55	-	0.10	0.10	-	-
5/17	Наземный	956	Метод спутниковых геодезических измерений (определений)	462268.92	2170111.36	-	0.10	0.10	-	-
5/17	Наземный	769	Метод спутниковых геодезических измерений (определений)	462270.14	2170110.77	-	0.10	0.10	-	-

Описание местоположения объекта недвижимости

1. Описание местоположения здания, сооружения, объекта незавершенного строительства в границах земельного участка

1.1. Сведения о характерных точках контура объекта недвижимости

Система координат: МСК-50, зона 2

Зона № 2

Номер контура	Тип контура	Номера характерных точек контура	Метод определения координат	Координаты, м		R, м	Формулы, примененные для расчета средней квадратической погрешности определения координат характерных точек контура (M _t), м	Средняя квадратическая погрешность определения координат характерных точек контура (M _t), м	Глубина, высота расположения точки, м	
				X	Y				H ₁	H ₂
1	2	3	4	5	6	7	8	9	10	11
	(6)									
6/17	Наземный	957	Метод спутниковых геодезических измерений (определений)	462221.54	2170126.57	-	0.10	0.10	-	-
6/17	Наземный	958	Метод спутниковых геодезических измерений (определений)	462218.60	2170127.57	-	0.10	0.10	-	-
6/17	Наземный	959	Метод спутниковых геодезических измерений (определений)	462218.76	2170128.04	-	0.10	0.10	-	-
6/17	Наземный	960	Метод спутниковых геодезических измерений (определений)	462213.13	2170129.96	-	0.10	0.10	-	-
6/17	Наземный	961	Метод спутниковых геодезических измерений (определений)	462213.11	2170129.88	-	0.10	0.10	-	-

Описание местоположения объекта недвижимости

1. Описание местоположения здания, сооружения, объекта незавершенного строительства в границах земельного участка

1.1. Сведения о характерных точках контура объекта недвижимости

Система координат: МСК-50, зона 2

Зона № 2

Номер контура	Тип контура	Номера характерных точек контура	Метод определения координат	Координаты, м		R, м	Формулы, примененные для расчета средней квадратической погрешности определения координат характерных точек контура (M _t), м	Средняя квадратическая погрешность определения координат характерных точек контура (M _t), м	Глубина, высота расположения точки, м	
				X	Y				H ₁	H ₂
1	2	3	4	5	6	7	8	9	10	11
6/17	Наземный	962	Метод спутниковых геодезических измерений (определений)	462210.17	2170130.88	-	0.10	0.10	-	-
6/17	Наземный	963	Метод спутниковых геодезических измерений (определений)	462209.75	2170129.65	-	0.10	0.10	-	-
6/17	Наземный	964	Метод спутниковых геодезических измерений (определений)	462206.08	2170130.90	-	0.10	0.10	-	-
6/17	Наземный	965	Метод спутниковых геодезических измерений (определений)	462206.58	2170132.36	-	0.10	0.10	-	-
6/17	Наземный	966	Метод спутниковых геодезических измерений (определений)	462203.00	2170133.58	-	0.10	0.10	-	-
6/17	Наземный	967	Метод спутниковых геодезических измерений (определений)	462203.42	2170134.81	-	0.10	0.10	-	-

Описание местоположения объекта недвижимости

1. Описание местоположения здания, сооружения, объекта незавершенного строительства в границах земельного участка

1.1. Сведения о характерных точках контура объекта недвижимости

Система координат: МСК-50, зона 2

Зона № 2

Номер контура	Тип контура	Номера характерных точек контура	Метод определения координат	Координаты, м		R, м	Формулы, примененные для расчета средней квадратической погрешности определения координат характерных точек контура (M _t), м	Средняя квадратическая погрешность определения координат характерных точек контура (M _t), м	Глубина, высота расположения точки, м	
				X	Y				H ₁	H ₂
1	2	3	4	5	6	7	8	9	10	11
6/17	Наземный	968	Метод спутниковых геодезических измерений (определений)	462200.48	2170135.81	-	0.10	0.10	-	-
6/17	Наземный	969	Метод спутниковых геодезических измерений (определений)	462200.06	2170134.58	-	0.10	0.10	-	-
6/17	Наземный	970	Метод спутниковых геодезических измерений (определений)	462199.26	2170134.85	-	0.10	0.10	-	-
6/17	Наземный	971	Метод спутниковых геодезических измерений (определений)	462199.00	2170134.10	-	0.10	0.10	-	-
6/17	Наземный	972	Метод спутниковых геодезических измерений (определений)	462193.66	2170135.93	-	0.10	0.10	-	-
6/17	Наземный	973	Метод спутниковых геодезических измерений (определений)	462194.95	2170139.72	-	0.10	0.10	-	-

Описание местоположения объекта недвижимости

1. Описание местоположения здания, сооружения, объекта незавершенного строительства в границах земельного участка

1.1. Сведения о характерных точках контура объекта недвижимости

Система координат: МСК-50, зона 2

Зона № 2

Номер контура	Тип контура	Номера характерных точек контура	Метод определения координат	Координаты, м		R, м	Формулы, примененные для расчета средней квадратической погрешности определения координат характерных точек контура (M _t), м	Средняя квадратическая погрешность определения координат характерных точек контура (M _t), м	Глубина, высота расположения точки, м	
				X	Y				H ₁	H ₂
1	2	3	4	5	6	7	8	9	10	11
6/17	Наземный	974	Метод спутниковых геодезических измерений (определений)	462196.18	2170139.30	-	0.10	0.10	-	-
6/17	Наземный	975	Метод спутниковых геодезических измерений (определений)	462197.18	2170142.24	-	0.10	0.10	-	-
6/17	Наземный	976	Метод спутниковых геодезических измерений (определений)	462195.71	2170142.74	-	0.10	0.10	-	-
6/17	Наземный	977	Метод спутниковых геодезических измерений (определений)	462195.73	2170142.78	-	0.10	0.10	-	-
6/17	Наземный	978	Метод спутниковых геодезических измерений (определений)	462196.96	2170142.36	-	0.10	0.10	-	-
6/17	Наземный	979	Метод спутниковых геодезических измерений (определений)	462197.35	2170143.51	-	0.10	0.10	-	-

Описание местоположения объекта недвижимости

1. Описание местоположения здания, сооружения, объекта незавершенного строительства в границах земельного участка

1.1. Сведения о характерных точках контура объекта недвижимости

Система координат: МСК-50, зона 2

Зона № 2

Номер контура	Тип контура	Номера характерных точек контура	Метод определения координат	Координаты, м		R, м	Формулы, примененные для расчета средней квадратической погрешности определения координат характерных точек контура (M _t), м	Средняя квадратическая погрешность определения координат характерных точек контура (M _t), м	Глубина, высота расположения точки, м	
				X	Y				H ₁	H ₂
1	2	3	4	5	6	7	8	9	10	11
6/17	Наземный	980	Метод спутниковых геодезических измерений (определений)	462198.19	2170144.46	-	0.10	0.10	-	-
6/17	Наземный	981	Метод спутниковых геодезических измерений (определений)	462198.57	2170144.13	-	0.10	0.10	-	-
6/17	Наземный	982	Метод спутниковых геодезических измерений (определений)	462202.53	2170148.56	-	0.10	0.10	-	-
6/17	Наземный	983	Метод спутниковых геодезических измерений (определений)	462202.20	2170148.86	-	0.10	0.10	-	-
6/17	Наземный	984	Метод спутниковых геодезических измерений (определений)	462204.27	2170151.17	-	0.10	0.10	-	-
6/17	Наземный	985	Метод спутниковых геодезических измерений (определений)	462203.30	2170152.04	-	0.10	0.10	-	-

Описание местоположения объекта недвижимости

1. Описание местоположения здания, сооружения, объекта незавершенного строительства в границах земельного участка

1.1. Сведения о характерных точках контура объекта недвижимости

Система координат: МСК-50, зона 2

Зона № 2

Номер контура	Тип контура	Номера характерных точек контура	Метод определения координат	Координаты, м		R, м	Формулы, примененные для расчета средней квадратической погрешности определения координат характерных точек контура (M _t), м	Средняя квадратическая погрешность определения координат характерных точек контура (M _t), м	Глубина, высота расположения точки, м	
				X	Y				H ₁	H ₂
1	2	3	4	5	6	7	8	9	10	11
6/17	Наземный	986	Метод спутниковых геодезических измерений (определений)	462210.52	2170160.12	-	0.10	0.10	-	-
6/17	Наземный	987	Метод спутниковых геодезических измерений (определений)	462211.49	2170159.25	-	0.10	0.10	-	-
6/17	Наземный	988	Метод спутниковых геодезических измерений (определений)	462213.56	2170161.56	-	0.10	0.10	-	-
6/17	Наземный	989	Метод спутниковых геодезических измерений (определений)	462213.90	2170161.26	-	0.10	0.10	-	-
6/17	Наземный	990	Метод спутниковых геодезических измерений (определений)	462217.86	2170165.69	-	0.10	0.10	-	-
6/17	Наземный	991	Метод спутниковых геодезических измерений (определений)	462217.80	2170165.75	-	0.10	0.10	-	-

Описание местоположения объекта недвижимости

1. Описание местоположения здания, сооружения, объекта незавершенного строительства в границах земельного участка

1.1. Сведения о характерных точках контура объекта недвижимости

Система координат: МСК-50, зона 2

Зона № 2

Номер контура	Тип контура	Номера характерных точек контура	Метод определения координат	Координаты, м		R, м	Формулы, примененные для расчета средней квадратической погрешности определения координат характерных точек контура (M _t), м	Средняя квадратическая погрешность определения координат характерных точек контура (M _t), м	Глубина, высота расположения точки, м	
				X	Y				H ₁	H ₂
1	2	3	4	5	6	7	8	9	10	11
6/17	Наземный	992	Метод спутниковых геодезических измерений (определений)	462219.87	2170168.06	-	0.10	0.10	-	-
6/17	Наземный	993	Метод спутниковых геодезических измерений (определений)	462218.90	2170168.92	-	0.10	0.10	-	-
6/17	Наземный	994	Метод спутниковых геодезических измерений (определений)	462222.12	2170172.52	-	0.10	0.10	-	-
6/17	Наземный	995	Метод спутниковых геодезических измерений (определений)	462222.32	2170172.34	-	0.10	0.10	-	-
6/17	Наземный	996	Метод спутниковых геодезических измерений (определений)	462224.41	2170174.67	-	0.10	0.10	-	-
6/17	Наземный	997	Метод спутниковых геодезических измерений (определений)	462223.44	2170175.54	-	0.10	0.10	-	-

Описание местоположения объекта недвижимости

1. Описание местоположения здания, сооружения, объекта незавершенного строительства в границах земельного участка

1.1. Сведения о характерных точках контура объекта недвижимости

Система координат: МСК-50, зона 2

Зона № 2

Номер контура	Тип контура	Номера характерных точек контура	Метод определения координат	Координаты, м		R, м	Формулы, примененные для расчета средней квадратической погрешности определения координат характерных точек контура (M _t), м	Средняя квадратическая погрешность определения координат характерных точек контура (M _t), м	Глубина, высота расположения точки, м	
				X	Y				H ₁	H ₂
1	2	3	4	5	6	7	8	9	10	11
6/17	Наземный	998	Метод спутниковых геодезических измерений (определений)	462225.48	2170177.82	-	0.10	0.10	-	-
6/17	Наземный	999	Метод спутниковых геодезических измерений (определений)	462229.69	2170174.05	-	0.10	0.10	-	-
6/17	Наземный	1000	Метод спутниковых геодезических измерений (определений)	462229.07	2170173.36	-	0.10	0.10	-	-
6/17	Наземный	1001	Метод спутниковых геодезических измерений (определений)	462229.75	2170172.76	-	0.10	0.10	-	-
6/17	Наземный	1002	Метод спутниковых геодезических измерений (определений)	462228.88	2170171.79	-	0.10	0.10	-	-
6/17	Наземный	1003	Метод спутниковых геодезических измерений (определений)	462231.19	2170169.73	-	0.10	0.10	-	-

Описание местоположения объекта недвижимости

1. Описание местоположения здания, сооружения, объекта незавершенного строительства в границах земельного участка

1.1. Сведения о характерных точках контура объекта недвижимости

Система координат: МСК-50, зона 2

Зона № 2

Номер контура	Тип контура	Номера характерных точек контура	Метод определения координат	Координаты, м		R, м	Формулы, примененные для расчета средней квадратической погрешности определения координат характерных точек контура (M _t), м	Средняя квадратическая погрешность определения координат характерных точек контура (M _t), м	Глубина, высота расположения точки, м	
				X	Y				H ₁	H ₂
1	2	3	4	5	6	7	8	9	10	11
6/17	Наземный	1004	Метод спутниковых геодезических измерений (определений)	462232.06	2170170.69	-	0.10	0.10	-	-
6/17	Наземный	1005	Метод спутниковых геодезических измерений (определений)	462235.02	2170168.04	-	0.10	0.10	-	-
6/17	Наземный	1006	Метод спутниковых геодезических измерений (определений)	462235.53	2170168.62	-	0.10	0.10	-	-
6/17	Наземный	1007	Метод спутниковых геодезических измерений (определений)	462237.87	2170166.52	-	0.10	0.10	-	-
6/17	Наземный	1008	Метод спутниковых геодезических измерений (определений)	462238.74	2170167.49	-	0.10	0.10	-	-
6/17	Наземный	1009	Метод спутниковых геодезических измерений (определений)	462239.32	2170166.96	-	0.10	0.10	-	-

Описание местоположения объекта недвижимости

1. Описание местоположения здания, сооружения, объекта незавершенного строительства в границах земельного участка

1.1. Сведения о характерных точках контура объекта недвижимости

Система координат: МСК-50, зона 2

Зона № 2

Номер контура	Тип контура	Номера характерных точек контура	Метод определения координат	Координаты, м		R, м	Формулы, примененные для расчета средней квадратической погрешности определения координат характерных точек контура (M _t), м	Средняя квадратическая погрешность определения координат характерных точек контура (M _t), м	Глубина, высота расположения точки, м	
				X	Y				H ₁	H ₂
1	2	3	4	5	6	7	8	9	10	11
6/17	Наземный	1010	Метод спутниковых геодезических измерений (определений)	462241.40	2170164.89	-	0.10	0.10	-	-
6/17	Наземный	1011	Метод спутниковых геодезических измерений (определений)	462239.85	2170163.33	-	0.10	0.10	-	-
6/17	Наземный	1012	Метод спутниковых геодезических измерений (определений)	462244.06	2170159.13	-	0.10	0.10	-	-
6/17	Наземный	1013	Метод спутниковых геодезических измерений (определений)	462244.75	2170159.82	-	0.10	0.10	-	-
6/17	Наземный	1014	Метод спутниковых геодезических измерений (определений)	462246.95	2170157.63	-	0.10	0.10	-	-
6/17	Наземный	1015	Метод спутниковых геодезических измерений (определений)	462247.87	2170158.55	-	0.10	0.10	-	-

Описание местоположения объекта недвижимости

1. Описание местоположения здания, сооружения, объекта незавершенного строительства в границах земельного участка

1.1. Сведения о характерных точках контура объекта недвижимости

Система координат: МСК-50, зона 2

Зона № 2

Номер контура	Тип контура	Номера характерных точек контура	Метод определения координат	Координаты, м		R, м	Формулы, примененные для расчета средней квадратической погрешности определения координат характерных точек контура (M _t), м	Средняя квадратическая погрешность определения координат характерных точек контура (M _t), м	Глубина, высота расположения точки, м	
				X	Y				H ₁	H ₂
1	2	3	4	5	6	7	8	9	10	11
6/17	Наземный	1016	Метод спутниковых геодезических измерений (определений)	462249.00	2170157.42	-	0.10	0.10	-	-
6/17	Наземный	1017	Метод спутниковых геодезических измерений (определений)	462249.43	2170157.85	-	0.10	0.10	-	-
6/17	Наземный	1018	Метод спутниковых геодезических измерений (определений)	462253.46	2170153.84	-	0.10	0.10	-	-
6/17	Наземный	1019	Метод спутниковых геодезических измерений (определений)	462253.25	2170153.62	-	0.10	0.10	-	-
6/17	Наземный	1020	Метод спутниковых геодезических измерений (определений)	462254.01	2170152.87	-	0.10	0.10	-	-
6/17	Наземный	1021	Метод спутниковых геодезических измерений (определений)	462253.58	2170152.44	-	0.10	0.10	-	-

Описание местоположения объекта недвижимости

1. Описание местоположения здания, сооружения, объекта незавершенного строительства в границах земельного участка

1.1. Сведения о характерных точках контура объекта недвижимости

Система координат: МСК-50, зона 2

Зона № 2

Номер контура	Тип контура	Номера характерных точек контура	Метод определения координат	Координаты, м		R, м	Формулы, примененные для расчета средней квадратической погрешности определения координат характерных точек контура (M _t), м	Средняя квадратическая погрешность определения координат характерных точек контура (M _t), м	Глубина, высота расположения точки, м	
				X	Y				H ₁	H ₂
1	2	3	4	5	6	7	8	9	10	11
6/17	Наземный	1022	Метод спутниковых геодезических измерений (определений)	462255.00	2170151.02	-	0.10	0.10	-	-
6/17	Наземный	1023	Метод спутниковых геодезических измерений (определений)	462255.43	2170151.45	-	0.10	0.10	-	-
6/17	Наземный	1024	Метод спутниковых геодезических измерений (определений)	462255.62	2170151.27	-	0.10	0.10	-	-
6/17	Наземный	1025	Метод спутниковых геодезических измерений (определений)	462255.62	2170151.26	-	0.10	0.10	-	-
6/17	Наземный	1026	Метод спутниковых геодезических измерений (определений)	462255.77	2170151.11	-	0.10	0.10	-	-
6/17	Наземный	1027	Метод спутниковых геодезических измерений (определений)	462255.77	2170151.11	-	0.10	0.10	-	-

Описание местоположения объекта недвижимости

1. Описание местоположения здания, сооружения, объекта незавершенного строительства в границах земельного участка

1.1. Сведения о характерных точках контура объекта недвижимости

Система координат: МСК-50, зона 2

Зона № 2

Номер контура	Тип контура	Номера характерных точек контура	Метод определения координат	Координаты, м		R, м	Формулы, примененные для расчета средней квадратической погрешности определения координат характерных точек контура (M _t), м	Средняя квадратическая погрешность определения координат характерных точек контура (M _t), м	Глубина, высота расположения точки, м	
				X	Y				H ₁	H ₂
1	2	3	4	5	6	7	8	9	10	11
6/17	Наземный	1028	Метод спутниковых геодезических измерений (определений)	462255.83	2170151.05	-	0.10	0.10	-	-
6/17	Наземный	1029	Метод спутниковых геодезических измерений (определений)	462255.83	2170151.06	-	0.10	0.10	-	-
6/17	Наземный	1030	Метод спутниковых геодезических измерений (определений)	462255.93	2170150.95	-	0.10	0.10	-	-
6/17	Наземный	1031	Метод спутниковых геодезических измерений (определений)	462255.50	2170150.53	-	0.10	0.10	-	-
6/17	Наземный	1032	Метод спутниковых геодезических измерений (определений)	462256.92	2170149.11	-	0.10	0.10	-	-
6/17	Наземный	1033	Метод спутниковых геодезических измерений (определений)	462257.35	2170149.54	-	0.10	0.10	-	-

Описание местоположения объекта недвижимости

1. Описание местоположения здания, сооружения, объекта незавершенного строительства в границах земельного участка

1.1. Сведения о характерных точках контура объекта недвижимости

Система координат: МСК-50, зона 2

Зона № 2

Номер контура	Тип контура	Номера характерных точек контура	Метод определения координат	Координаты, м		R, м	Формулы, примененные для расчета средней квадратической погрешности определения координат характерных точек контура (M _t), м	Средняя квадратическая погрешность определения координат характерных точек контура (M _t), м	Глубина, высота расположения точки, м	
				X	Y				H ₁	H ₂
1	2	3	4	5	6	7	8	9	10	11
6/17	Наземный	1034	Метод спутниковых геодезических измерений (определений)	462257.86	2170149.03	-	0.10	0.10	-	-
6/17	Наземный	1035	Метод спутниковых геодезических измерений (определений)	462257.43	2170148.60	-	0.10	0.10	-	-
6/17	Наземный	1036	Метод спутниковых геодезических измерений (определений)	462258.86	2170147.18	-	0.10	0.10	-	-
6/17	Наземный	1037	Метод спутниковых геодезических измерений (определений)	462259.29	2170147.61	-	0.10	0.10	-	-
6/17	Наземный	1038	Метод спутниковых геодезических измерений (определений)	462260.06	2170146.84	-	0.10	0.10	-	-
6/17	Наземный	1039	Метод спутниковых геодезических измерений (определений)	462260.66	2170147.45	-	0.10	0.10	-	-

Описание местоположения объекта недвижимости

1. Описание местоположения здания, сооружения, объекта незавершенного строительства в границах земельного участка

1.1. Сведения о характерных точках контура объекта недвижимости

Система координат: МСК-50, зона 2

Зона № 2

Номер контура	Тип контура	Номера характерных точек контура	Метод определения координат	Координаты, м		R, м	Формулы, примененные для расчета средней квадратической погрешности определения координат характерных точек контура (M _t), м	Средняя квадратическая погрешность определения координат характерных точек контура (M _t), м	Глубина, высота расположения точки, м	
				X	Y				H ₁	H ₂
1	2	3	4	5	6	7	8	9	10	11
6/17	Наземный	1040	Метод спутниковых геодезических измерений (определений)	462267.68	2170144.04	-	0.10	0.10	-	-
6/17	Наземный	1041	Метод спутниковых геодезических измерений (определений)	462268.03	2170144.77	-	0.10	0.10	-	-
6/17	Наземный	1042	Метод спутниковых геодезических измерений (определений)	462271.65	2170143.01	-	0.10	0.10	-	-
6/17	Наземный	1043	Метод спутниковых геодезических измерений (определений)	462268.01	2170135.50	-	0.10	0.10	-	-
6/17	Наземный	1044	Метод спутниковых геодезических измерений (определений)	462266.38	2170136.29	-	0.10	0.10	-	-
6/17	Наземный	1045	Метод спутниковых геодезических измерений (определений)	462264.33	2170132.06	-	0.10	0.10	-	-

Описание местоположения объекта недвижимости

1. Описание местоположения здания, сооружения, объекта незавершенного строительства в границах земельного участка

1.1. Сведения о характерных точках контура объекта недвижимости

Система координат: МСК-50, зона 2

Зона № 2

Номер контура	Тип контура	Номера характерных точек контура	Метод определения координат	Координаты, м		R, м	Формулы, примененные для расчета средней квадратической погрешности определения координат характерных точек контура (M _t), м	Средняя квадратическая погрешность определения координат характерных точек контура (M _t), м	Глубина, высота расположения точки, м	
				X	Y				H ₁	H ₂
1	2	3	4	5	6	7	8	9	10	11
6/17	Наземный	1046	Метод спутниковых геодезических измерений (определений)	462263.12	2170132.65	-	0.10	0.10	-	-
6/17	Наземный	1047	Метод спутниковых геодезических измерений (определений)	462260.46	2170127.16	-	0.10	0.10	-	-
6/17	Наземный	1048	Метод спутниковых геодезических измерений (определений)	462261.67	2170126.57	-	0.10	0.10	-	-
6/17	Наземный	1049	Метод спутниковых геодезических измерений (определений)	462259.62	2170122.35	-	0.10	0.10	-	-
6/17	Наземный	1050	Метод спутниковых геодезических измерений (определений)	462260.98	2170121.69	-	0.10	0.10	-	-
6/17	Наземный	1051	Метод спутниковых геодезических измерений (определений)	462259.80	2170119.25	-	0.10	0.10	-	-

Описание местоположения объекта недвижимости

1. Описание местоположения здания, сооружения, объекта незавершенного строительства в границах земельного участка

1.1. Сведения о характерных точках контура объекта недвижимости

Система координат: МСК-50, зона 2

Зона № 2

Номер контура	Тип контура	Номера характерных точек контура	Метод определения координат	Координаты, м		R, м	Формулы, примененные для расчета средней квадратической погрешности определения координат характерных точек контура (M _t), м	Средняя квадратическая погрешность определения координат характерных точек контура (M _t), м	Глубина, высота расположения точки, м	
				X	Y				H ₁	H ₂
1	2	3	4	5	6	7	8	9	10	11
6/17	Наземный	1052	Метод спутниковых геодезических измерений (определений)	462257.50	2170114.52	-	0.10	0.10	-	-
6/17	Наземный	1053	Метод спутниковых геодезических измерений (определений)	462257.51	2170114.53	-	0.10	0.10	-	-
6/17	Наземный	1054	Метод спутниковых геодезических измерений (определений)	462254.32	2170115.62	-	0.10	0.10	-	-
6/17	Наземный	1055	Метод спутниковых геодезических измерений (определений)	462254.16	2170115.16	-	0.10	0.10	-	-
6/17	Наземный	1056	Метод спутниковых геодезических измерений (определений)	462251.42	2170116.09	-	0.10	0.10	-	-
6/17	Наземный	1057	Метод спутниковых геодезических измерений (определений)	462250.97	2170114.77	-	0.10	0.10	-	-

Описание местоположения объекта недвижимости

1. Описание местоположения здания, сооружения, объекта незавершенного строительства в границах земельного участка

1.1. Сведения о характерных точках контура объекта недвижимости

Система координат: МСК-50, зона 2

Зона № 2

Номер контура	Тип контура	Номера характерных точек контура	Метод определения координат	Координаты, м		R, м	Формулы, примененные для расчета средней квадратической погрешности определения координат характерных точек контура (M _t), м	Средняя квадратическая погрешность определения координат характерных точек контура (M _t), м	Глубина, высота расположения точки, м	
				X	Y				H ₁	H ₂
1	2	3	4	5	6	7	8	9	10	11
6/17	Наземный	1058	Метод спутниковых геодезических измерений (определений)	462248.46	2170115.63	-	0.10	0.10	-	-
6/17	Наземный	1059	Метод спутниковых геодезических измерений (определений)	462248.46	2170115.63	-	0.10	0.10	-	-
6/17	Наземный	1060	Метод спутниковых геодезических измерений (определений)	462242.29	2170117.74	-	0.10	0.10	-	-
6/17	Наземный	1061	Метод спутниковых геодезических измерений (определений)	462242.71	2170118.97	-	0.10	0.10	-	-
6/17	Наземный	1062	Метод спутниковых геодезических измерений (определений)	462239.78	2170119.97	-	0.10	0.10	-	-
6/17	Наземный	1063	Метод спутниковых геодезических измерений (определений)	462239.68	2170119.69	-	0.10	0.10	-	-

Описание местоположения объекта недвижимости

1. Описание местоположения здания, сооружения, объекта незавершенного строительства в границах земельного участка

1.1. Сведения о характерных точках контура объекта недвижимости

Система координат: МСК-50, зона 2

Зона № 2

Номер контура	Тип контура	Номера характерных точек контура	Метод определения координат	Координаты, м		R, м	Формулы, примененные для расчета средней квадратической погрешности определения координат характерных точек контура (M _t), м	Средняя квадратическая погрешность определения координат характерных точек контура (M _t), м	Глубина, высота расположения точки, м	
				X	Y				H ₁	H ₂
1	2	3	4	5	6	7	8	9	10	11
6/17	Наземный	1064	Метод спутниковых геодезических измерений (определений)	462234.69	2170121.40	-	0.10	0.10	-	-
6/17	Наземный	1065	Метод спутниковых геодезических измерений (определений)	462234.72	2170121.48	-	0.10	0.10	-	-
6/17	Наземный	1066	Метод спутниковых геодезических измерений (определений)	462231.26	2170122.66	-	0.10	0.10	-	-
6/17	Наземный	1067	Метод спутниковых геодезических измерений (определений)	462230.84	2170121.43	-	0.10	0.10	-	-
6/17	Наземный	1068	Метод спутниковых геодезических измерений (определений)	462226.73	2170122.84	-	0.10	0.10	-	-
6/17	Наземный	1069	Метод спутниковых геодезических измерений (определений)	462226.91	2170123.37	-	0.10	0.10	-	-

Описание местоположения объекта недвижимости

1. Описание местоположения здания, сооружения, объекта незавершенного строительства в границах земельного участка

1.1. Сведения о характерных точках контура объекта недвижимости

Система координат: МСК-50, зона 2

Зона № 2

Номер контура	Тип контура	Номера характерных точек контура	Метод определения координат	Координаты, м		R, м	Формулы, примененные для расчета средней квадратической погрешности определения координат характерных точек контура (M _t), м	Средняя квадратическая погрешность определения координат характерных точек контура (M _t), м	Глубина, высота расположения точки, м	
				X	Y				H ₁	H ₂
1	2	3	4	5	6	7	8	9	10	11
6/17	Наземный	1070	Метод спутниковых геодезических измерений (определений)	462221.12	2170125.34	-	0.10	0.10	-	-
6/17	Наземный	957	Метод спутниковых геодезических измерений (определений)	462221.54	2170126.57	-	0.10	0.10	-	-

Описание местоположения объекта недвижимости

1. Описание местоположения здания, сооружения, объекта незавершенного строительства в границах земельного участка

1.1. Сведения о характерных точках контура объекта недвижимости

Система координат: МСК-50, зона 2

Зона № 2

Номер контура	Тип контура	Номера характерных точек контура	Метод определения координат	Координаты, м		R, м	Формулы, примененные для расчета средней квадратической погрешности определения координат характерных точек контура (M _t), м	Средняя квадратическая погрешность определения координат характерных точек контура (M _t), м	Глубина, высота расположения точки, м	
				X	Y				H ₁	H ₂
1	2	3	4	5	6	7	8	9	10	11
	(7)									
7/17	Наземный	1071	Метод спутниковых геодезических измерений (определений)	462228.52	2170190.52	-	0.10	0.10	-	-
7/17	Наземный	1072	Метод спутниковых геодезических измерений (определений)	462228.93	2170190.97	-	0.10	0.10	-	-
7/17	Наземный	1073	Метод спутниковых геодезических измерений (определений)	462229.55	2170190.84	-	0.10	0.10	-	-
7/17	Наземный	1074	Метод спутниковых геодезических измерений (определений)	462230.46	2170190.03	-	0.10	0.10	-	-
7/17	Наземный	1075	Метод спутниковых геодезических измерений (определений)	462230.66	2170189.42	-	0.10	0.10	-	-

Описание местоположения объекта недвижимости

1. Описание местоположения здания, сооружения, объекта незавершенного строительства в границах земельного участка

1.1. Сведения о характерных точках контура объекта недвижимости

Система координат: МСК-50, зона 2

Зона № 2

Номер контура	Тип контура	Номера характерных точек контура	Метод определения координат	Координаты, м		R, м	Формулы, примененные для расчета средней квадратической погрешности определения координат характерных точек контура (M _t), м	Средняя квадратическая погрешность определения координат характерных точек контура (M _t), м	Глубина, высота расположения точки, м	
				X	Y				H ₁	H ₂
1	2	3	4	5	6	7	8	9	10	11
7/17	Наземный	1076	Метод спутниковых геодезических измерений (определений)	462230.25	2170188.96	-	0.10	0.10	-	-
7/17	Наземный	1077	Метод спутниковых геодезических измерений (определений)	462231.13	2170188.17	-	0.10	0.10	-	-
7/17	Наземный	1078	Метод спутниковых геодезических измерений (определений)	462231.54	2170188.63	-	0.10	0.10	-	-
7/17	Наземный	1079	Метод спутниковых геодезических измерений (определений)	462232.17	2170188.50	-	0.10	0.10	-	-
7/17	Наземный	1080	Метод спутниковых геодезических измерений (определений)	462233.08	2170187.69	-	0.10	0.10	-	-
7/17	Наземный	1081	Метод спутниковых геодезических измерений (определений)	462233.27	2170187.08	-	0.10	0.10	-	-

Описание местоположения объекта недвижимости

1. Описание местоположения здания, сооружения, объекта незавершенного строительства в границах земельного участка

1.1. Сведения о характерных точках контура объекта недвижимости

Система координат: МСК-50, зона 2

Зона № 2

Номер контура	Тип контура	Номера характерных точек контура	Метод определения координат	Координаты, м		R, м	Формулы, примененные для расчета средней квадратической погрешности определения координат характерных точек контура (M _t), м	Средняя квадратическая погрешность определения координат характерных точек контура (M _t), м	Глубина, высота расположения точки, м	
				X	Y				H ₁	H ₂
1	2	3	4	5	6	7	8	9	10	11
7/17	Наземный	1082	Метод спутниковых геодезических измерений (определений)	462232.87	2170186.62	-	0.10	0.10	-	-
7/17	Наземный	1083	Метод спутниковых геодезических измерений (определений)	462233.17	2170186.35	-	0.10	0.10	-	-
7/17	Наземный	1084	Метод спутниковых геодезических измерений (определений)	462234.27	2170187.57	-	0.10	0.10	-	-
7/17	Наземный	1085	Метод спутниковых геодезических измерений (определений)	462239.12	2170183.23	-	0.10	0.10	-	-
7/17	Наземный	1086	Метод спутниковых геодезических измерений (определений)	462238.80	2170182.88	-	0.10	0.10	-	-
7/17	Наземный	1087	Метод спутниковых геодезических измерений (определений)	462239.10	2170182.61	-	0.10	0.10	-	-

Описание местоположения объекта недвижимости

1. Описание местоположения здания, сооружения, объекта незавершенного строительства в границах земельного участка

1.1. Сведения о характерных точках контура объекта недвижимости

Система координат: МСК-50, зона 2

Зона № 2

Номер контура	Тип контура	Номера характерных точек контура	Метод определения координат	Координаты, м		R, м	Формулы, примененные для расчета средней квадратической погрешности определения координат характерных точек контура (M _t), м	Средняя квадратическая погрешность определения координат характерных точек контура (M _t), м	Глубина, высота расположения точки, м	
				X	Y				H ₁	H ₂
1	2	3	4	5	6	7	8	9	10	11
7/17	Наземный	1088	Метод спутниковых геодезических измерений (определений)	462239.51	2170183.07	-	0.10	0.10	-	-
7/17	Наземный	1089	Метод спутниковых геодезических измерений (определений)	462240.13	2170182.94	-	0.10	0.10	-	-
7/17	Наземный	1090	Метод спутниковых геодезических измерений (определений)	462241.04	2170182.13	-	0.10	0.10	-	-
7/17	Наземный	1091	Метод спутниковых геодезических измерений (определений)	462241.24	2170181.52	-	0.10	0.10	-	-
7/17	Наземный	1092	Метод спутниковых геодезических измерений (определений)	462240.83	2170181.06	-	0.10	0.10	-	-
7/17	Наземный	1093	Метод спутниковых геодезических измерений (определений)	462241.72	2170180.27	-	0.10	0.10	-	-

Описание местоположения объекта недвижимости

1. Описание местоположения здания, сооружения, объекта незавершенного строительства в границах земельного участка

1.1. Сведения о характерных точках контура объекта недвижимости

Система координат: МСК-50, зона 2

Зона № 2

Номер контура	Тип контура	Номера характерных точек контура	Метод определения координат	Координаты, м		R, м	Формулы, примененные для расчета средней квадратической погрешности определения координат характерных точек контура (M _t), м	Средняя квадратическая погрешность определения координат характерных точек контура (M _t), м	Глубина, высота расположения точки, м	
				X	Y				H ₁	H ₂
1	2	3	4	5	6	7	8	9	10	11
7/17	Наземный	1094	Метод спутниковых геодезических измерений (определений)	462242.12	2170180.73	-	0.10	0.10	-	-
7/17	Наземный	1095	Метод спутниковых геодезических измерений (определений)	462242.75	2170180.60	-	0.10	0.10	-	-
7/17	Наземный	1096	Метод спутниковых геодезических измерений (определений)	462243.66	2170179.79	-	0.10	0.10	-	-
7/17	Наземный	1097	Метод спутниковых геодезических измерений (определений)	462243.85	2170179.17	-	0.10	0.10	-	-
7/17	Наземный	1098	Метод спутниковых геодезических измерений (определений)	462243.45	2170178.72	-	0.10	0.10	-	-
7/17	Наземный	1099	Метод спутниковых геодезических измерений (определений)	462243.77	2170178.44	-	0.10	0.10	-	-

Описание местоположения объекта недвижимости

1. Описание местоположения здания, сооружения, объекта незавершенного строительства в границах земельного участка

1.1. Сведения о характерных точках контура объекта недвижимости

Система координат: МСК-50, зона 2

Зона № 2

Номер контура	Тип контура	Номера характерных точек контура	Метод определения координат	Координаты, м		R, м	Формулы, примененные для расчета средней квадратической погрешности определения координат характерных точек контура (M _t), м	Средняя квадратическая погрешность определения координат характерных точек контура (M _t), м	Глубина, высота расположения точки, м	
				X	Y				H ₁	H ₂
1	2	3	4	5	6	7	8	9	10	11
7/17	Наземный	1100	Метод спутниковых геодезических измерений (определений)	462244.23	2170178.02	-	0.10	0.10	-	-
7/17	Наземный	1101	Метод спутниковых геодезических измерений (определений)	462244.64	2170178.47	-	0.10	0.10	-	-
7/17	Наземный	1102	Метод спутниковых геодезических измерений (определений)	462245.26	2170178.35	-	0.10	0.10	-	-
7/17	Наземный	1103	Метод спутниковых геодезических измерений (определений)	462246.17	2170177.53	-	0.10	0.10	-	-
7/17	Наземный	1104	Метод спутниковых геодезических измерений (определений)	462246.37	2170176.92	-	0.10	0.10	-	-
7/17	Наземный	1105	Метод спутниковых геодезических измерений (определений)	462245.97	2170176.47	-	0.10	0.10	-	-

Описание местоположения объекта недвижимости

1. Описание местоположения здания, сооружения, объекта незавершенного строительства в границах земельного участка

1.1. Сведения о характерных точках контура объекта недвижимости

Система координат: МСК-50, зона 2

Зона № 2

Номер контура	Тип контура	Номера характерных точек контура	Метод определения координат	Координаты, м		R, м	Формулы, примененные для расчета средней квадратической погрешности определения координат характерных точек контура (M _t), м	Средняя квадратическая погрешность определения координат характерных точек контура (M _t), м	Глубина, высота расположения точки, м	
				X	Y				H ₁	H ₂
1	2	3	4	5	6	7	8	9	10	11
7/17	Наземный	1106	Метод спутниковых геодезических измерений (определений)	462246.35	2170176.12	-	0.10	0.10	-	-
7/17	Наземный	1107	Метод спутниковых геодезических измерений (определений)	462246.52	2170176.31	-	0.10	0.10	-	-
7/17	Наземный	1108	Метод спутниковых геодезических измерений (определений)	462248.20	2170174.80	-	0.10	0.10	-	-
7/17	Наземный	1109	Метод спутниковых геодезических измерений (определений)	462249.87	2170173.13	-	0.10	0.10	-	-
7/17	Наземный	1110	Метод спутниковых геодезических измерений (определений)	462250.80	2170174.07	-	0.10	0.10	-	-
7/17	Наземный	1111	Метод спутниковых геодезических измерений (определений)	462255.07	2170169.82	-	0.10	0.10	-	-

Описание местоположения объекта недвижимости

1. Описание местоположения здания, сооружения, объекта незавершенного строительства в границах земельного участка

1.1. Сведения о характерных точках контура объекта недвижимости

Система координат: МСК-50, зона 2

Зона № 2

Номер контура	Тип контура	Номера характерных точек контура	Метод определения координат	Координаты, м		R, м	Формулы, примененные для расчета средней квадратической погрешности определения координат характерных точек контура (M _t), м	Средняя квадратическая погрешность определения координат характерных точек контура (M _t), м	Глубина, высота расположения точки, м	
				X	Y				H ₁	H ₂
1	2	3	4	5	6	7	8	9	10	11
7/17	Наземный	1112	Метод спутниковых геодезических измерений (определений)	462255.18	2170169.93	-	0.10	0.10	-	-
7/17	Наземный	1113	Метод спутниковых геодезических измерений (определений)	462255.89	2170169.22	-	0.10	0.10	-	-
7/17	Наземный	1114	Метод спутниковых геодезических измерений (определений)	462256.46	2170169.08	-	0.10	0.10	-	-
7/17	Наземный	1115	Метод спутниковых геодезических измерений (определений)	462257.08	2170168.46	-	0.10	0.10	-	-
7/17	Наземный	1116	Метод спутниковых геодезических измерений (определений)	462257.23	2170167.89	-	0.10	0.10	-	-
7/17	Наземный	1117	Метод спутниковых геодезических измерений (определений)	462257.94	2170167.18	-	0.10	0.10	-	-

Описание местоположения объекта недвижимости

1. Описание местоположения здания, сооружения, объекта незавершенного строительства в границах земельного участка

1.1. Сведения о характерных точках контура объекта недвижимости

Система координат: МСК-50, зона 2

Зона № 2

Номер контура	Тип контура	Номера характерных точек контура	Метод определения координат	Координаты, м		R, м	Формулы, примененные для расчета средней квадратической погрешности определения координат характерных точек контура (M _t), м	Средняя квадратическая погрешность определения координат характерных точек контура (M _t), м	Глубина, высота расположения точки, м	
				X	Y				H ₁	H ₂
1	2	3	4	5	6	7	8	9	10	11
7/17	Наземный	1118	Метод спутниковых геодезических измерений (определений)	462257.94	2170167.19	-	0.10	0.10	-	-
7/17	Наземный	1119	Метод спутниковых геодезических измерений (определений)	462258.37	2170166.77	-	0.10	0.10	-	-
7/17	Наземный	1120	Метод спутниковых геодезических измерений (определений)	462258.91	2170166.63	-	0.10	0.10	-	-
7/17	Наземный	1121	Метод спутниковых геодезических измерений (определений)	462259.53	2170166.01	-	0.10	0.10	-	-
7/17	Наземный	1122	Метод спутниковых геодезических измерений (определений)	462259.67	2170165.45	-	0.10	0.10	-	-
7/17	Наземный	1123	Метод спутниковых геодезических измерений (определений)	462260.80	2170164.33	-	0.10	0.10	-	-

Описание местоположения объекта недвижимости

1. Описание местоположения здания, сооружения, объекта незавершенного строительства в границах земельного участка

1.1. Сведения о характерных точках контура объекта недвижимости

Система координат: МСК-50, зона 2

Зона № 2

Номер контура	Тип контура	Номера характерных точек контура	Метод определения координат	Координаты, м		R, м	Формулы, примененные для расчета средней квадратической погрешности определения координат характерных точек контура (M _t), м	Средняя квадратическая погрешность определения координат характерных точек контура (M _t), м	Глубина, высота расположения точки, м	
				X	Y				H ₁	H ₂
1	2	3	4	5	6	7	8	9	10	11
7/17	Наземный	1124	Метод спутниковых геодезических измерений (определений)	462261.35	2170164.19	-	0.10	0.10	-	-
7/17	Наземный	1125	Метод спутниковых геодезических измерений (определений)	462261.97	2170163.58	-	0.10	0.10	-	-
7/17	Наземный	1126	Метод спутниковых геодезических измерений (определений)	462262.11	2170163.04	-	0.10	0.10	-	-
7/17	Наземный	1127	Метод спутниковых геодезических измерений (определений)	462262.36	2170162.78	-	0.10	0.10	-	-
7/17	Наземный	1128	Метод спутниковых геодезических измерений (определений)	462263.73	2170164.16	-	0.10	0.10	-	-
7/17	Наземный	1129	Метод спутниковых геодезических измерений (определений)	462264.82	2170163.08	-	0.10	0.10	-	-

Описание местоположения объекта недвижимости

1. Описание местоположения здания, сооружения, объекта незавершенного строительства в границах земельного участка

1.1. Сведения о характерных точках контура объекта недвижимости

Система координат: МСК-50, зона 2

Зона № 2

Номер контура	Тип контура	Номера характерных точек контура	Метод определения координат	Координаты, м		R, м	Формулы, примененные для расчета средней квадратической погрешности определения координат характерных точек контура (M _t), м	Средняя квадратическая погрешность определения координат характерных точек контура (M _t), м	Глубина, высота расположения точки, м	
				X	Y				H ₁	H ₂
1	2	3	4	5	6	7	8	9	10	11
7/17	Наземный	1130	Метод спутниковых геодезических измерений (определений)	462265.36	2170162.94	-	0.10	0.10	-	-
7/17	Наземный	1131	Метод спутниковых геодезических измерений (определений)	462265.97	2170162.32	-	0.10	0.10	-	-
7/17	Наземный	1132	Метод спутниковых геодезических измерений (определений)	462266.11	2170161.79	-	0.10	0.10	-	-
7/17	Наземный	1133	Метод спутниковых геодезических измерений (определений)	462266.89	2170161.02	-	0.10	0.10	-	-
7/17	Наземный	1134	Метод спутниковых геодезических измерений (определений)	462266.89	2170161.02	-	0.10	0.10	-	-
7/17	Наземный	1135	Метод спутниковых геодезических измерений (определений)	462268.31	2170160.33	-	0.10	0.10	-	-

Описание местоположения объекта недвижимости

1. Описание местоположения здания, сооружения, объекта незавершенного строительства в границах земельного участка

1.1. Сведения о характерных точках контура объекта недвижимости

Система координат: МСК-50, зона 2

Зона № 2

Номер контура	Тип контура	Номера характерных точек контура	Метод определения координат	Координаты, м		R, м	Формулы, примененные для расчета средней квадратической погрешности определения координат характерных точек контура (M _t), м	Средняя квадратическая погрешность определения координат характерных точек контура (M _t), м	Глубина, высота расположения точки, м	
				X	Y				H ₁	H ₂
1	2	3	4	5	6	7	8	9	10	11
7/17	Наземный	1136	Метод спутниковых геодезических измерений (определений)	462268.88	2170161.50	-	0.10	0.10	-	-
7/17	Наземный	1137	Метод спутниковых геодезических измерений (определений)	462273.60	2170159.21	-	0.10	0.10	-	-
7/17	Наземный	1138	Метод спутниковых геодезических измерений (определений)	462273.03	2170158.04	-	0.10	0.10	-	-
7/17	Наземный	1139	Метод спутниковых геодезических измерений (определений)	462274.18	2170157.48	-	0.10	0.10	-	-
7/17	Наземный	1140	Метод спутниковых геодезических измерений (определений)	462274.44	2170158.02	-	0.10	0.10	-	-
7/17	Наземный	1141	Метод спутниковых геодезических измерений (определений)	462276.24	2170157.15	-	0.10	0.10	-	-

Описание местоположения объекта недвижимости

1. Описание местоположения здания, сооружения, объекта незавершенного строительства в границах земельного участка

1.1. Сведения о характерных точках контура объекта недвижимости

Система координат: МСК-50, зона 2

Зона № 2

Номер контура	Тип контура	Номера характерных точек контура	Метод определения координат	Координаты, м		R, м	Формулы, примененные для расчета средней квадратической погрешности определения координат характерных точек контура (M _t), м	Средняя квадратическая погрешность определения координат характерных точек контура (M _t), м	Глубина, высота расположения точки, м	
				X	Y				H ₁	H ₂
1	2	3	4	5	6	7	8	9	10	11
7/17	Наземный	1142	Метод спутниковых геодезических измерений (определений)	462275.98	2170156.61	-	0.10	0.10	-	-
7/17	Наземный	1143	Метод спутниковых геодезических измерений (определений)	462278.03	2170155.62	-	0.10	0.10	-	-
7/17	Наземный	1144	Метод спутниковых геодезических измерений (определений)	462278.31	2170156.20	-	0.10	0.10	-	-
7/17	Наземный	1145	Метод спутниковых геодезических измерений (определений)	462279.31	2170156.55	-	0.10	0.10	-	-
7/17	Наземный	1146	Метод спутниковых геодезических измерений (определений)	462280.93	2170155.77	-	0.10	0.10	-	-
7/17	Наземный	1147	Метод спутниковых геодезических измерений (определений)	462281.28	2170154.76	-	0.10	0.10	-	-

Описание местоположения объекта недвижимости

1. Описание местоположения здания, сооружения, объекта незавершенного строительства в границах земельного участка

1.1. Сведения о характерных точках контура объекта недвижимости

Система координат: МСК-50, зона 2

Зона № 2

Номер контура	Тип контура	Номера характерных точек контура	Метод определения координат	Координаты, м		R, м	Формулы, примененные для расчета средней квадратической погрешности определения координат характерных точек контура (M _t), м	Средняя квадратическая погрешность определения координат характерных точек контура (M _t), м	Глубина, высота расположения точки, м	
				X	Y				H ₁	H ₂
1	2	3	4	5	6	7	8	9	10	11
7/17	Наземный	1148	Метод спутниковых геодезических измерений (определений)	462281.19	2170154.58	-	0.10	0.10	-	-
7/17	Наземный	1149	Метод спутниковых геодезических измерений (определений)	462282.68	2170153.87	-	0.10	0.10	-	-
7/17	Наземный	1150	Метод спутниковых геодезических измерений (определений)	462282.94	2170154.41	-	0.10	0.10	-	-
7/17	Наземный	1151	Метод спутниковых геодезических измерений (определений)	462284.74	2170153.53	-	0.10	0.10	-	-
7/17	Наземный	1152	Метод спутниковых геодезических измерений (определений)	462284.47	2170152.99	-	0.10	0.10	-	-
7/17	Наземный	1153	Метод спутниковых геодезических измерений (определений)	462286.03	2170152.24	-	0.10	0.10	-	-

Описание местоположения объекта недвижимости

1. Описание местоположения здания, сооружения, объекта незавершенного строительства в границах земельного участка

1.1. Сведения о характерных точках контура объекта недвижимости

Система координат: МСК-50, зона 2

Зона № 2

Номер контура	Тип контура	Номера характерных точек контура	Метод определения координат	Координаты, м		R, м	Формулы, примененные для расчета средней квадратической погрешности определения координат характерных точек контура (M _t), м	Средняя квадратическая погрешность определения координат характерных точек контура (M _t), м	Глубина, высота расположения точки, м	
				X	Y				H ₁	H ₂
1	2	3	4	5	6	7	8	9	10	11
7/17	Наземный	1154	Метод спутниковых геодезических измерений (определений)	462285.90	2170151.97	-	0.10	0.10	-	-
7/17	Наземный	1155	Метод спутниковых геодезических измерений (определений)	462287.56	2170151.16	-	0.10	0.10	-	-
7/17	Наземный	1156	Метод спутниковых геодезических измерений (определений)	462286.45	2170148.87	-	0.10	0.10	-	-
7/17	Наземный	1157	Метод спутниковых геодезических измерений (определений)	462287.35	2170148.43	-	0.10	0.10	-	-
7/17	Наземный	1158	Метод спутниковых геодезических измерений (определений)	462285.01	2170143.62	-	0.10	0.10	-	-
7/17	Наземный	1159	Метод спутниковых геодезических измерений (определений)	462284.65	2170143.79	-	0.10	0.10	-	-

Описание местоположения объекта недвижимости

1. Описание местоположения здания, сооружения, объекта незавершенного строительства в границах земельного участка

1.1. Сведения о характерных точках контура объекта недвижимости

Система координат: МСК-50, зона 2

Зона № 2

Номер контура	Тип контура	Номера характерных точек контура	Метод определения координат	Координаты, м		R, м	Формулы, примененные для расчета средней квадратической погрешности определения координат характерных точек контура (M _t), м	Средняя квадратическая погрешность определения координат характерных точек контура (M _t), м	Глубина, высота расположения точки, м	
				X	Y				H ₁	H ₂
1	2	3	4	5	6	7	8	9	10	11
7/17	Наземный	1160	Метод спутниковых геодезических измерений (определений)	462284.14	2170142.73	-	0.10	0.10	-	-
7/17	Наземный	1161	Метод спутниковых геодезических измерений (определений)	462282.56	2170139.47	-	0.10	0.10	-	-
7/17	Наземный	1162	Метод спутниковых геодезических измерений (определений)	462282.88	2170139.32	-	0.10	0.10	-	-
7/17	Наземный	1163	Метод спутниковых геодезических измерений (определений)	462281.35	2170136.17	-	0.10	0.10	-	-
7/17	Наземный	1164	Метод спутниковых геодезических измерений (определений)	462280.14	2170136.76	-	0.10	0.10	-	-
7/17	Наземный	1165	Метод спутниковых геодезических измерений (определений)	462276.57	2170129.40	-	0.10	0.10	-	-

Описание местоположения объекта недвижимости

1. Описание местоположения здания, сооружения, объекта незавершенного строительства в границах земельного участка

1.1. Сведения о характерных точках контура объекта недвижимости

Система координат: МСК-50, зона 2

Зона № 2

Номер контура	Тип контура	Номера характерных точек контура	Метод определения координат	Координаты, м		R, м	Формулы, примененные для расчета средней квадратической погрешности определения координат характерных точек контура (M _t), м	Средняя квадратическая погрешность определения координат характерных точек контура (M _t), м	Глубина, высота расположения точки, м	
				X	Y				H ₁	H ₂
1	2	3	4	5	6	7	8	9	10	11
7/17	Наземный	1166	Метод спутниковых геодезических измерений (определений)	462277.79	2170128.81	-	0.10	0.10	-	-
7/17	Наземный	1167	Метод спутниковых геодезических измерений (определений)	462276.26	2170125.67	-	0.10	0.10	-	-
7/17	Наземный	1168	Метод спутниковых геодезических измерений (определений)	462276.54	2170125.53	-	0.10	0.10	-	-
7/17	Наземный	1169	Метод спутниковых геодезических измерений (определений)	462274.05	2170120.40	-	0.10	0.10	-	-
7/17	Наземный	1170	Метод спутниковых геодезических измерений (определений)	462274.66	2170120.11	-	0.10	0.10	-	-
7/17	Наземный	1171	Метод спутниковых геодезических измерений (определений)	462273.14	2170116.96	-	0.10	0.10	-	-

Описание местоположения объекта недвижимости

1. Описание местоположения здания, сооружения, объекта незавершенного строительства в границах земельного участка

1.1. Сведения о характерных точках контура объекта недвижимости

Система координат: МСК-50, зона 2

Зона № 2

Номер контура	Тип контура	Номера характерных точек контура	Метод определения координат	Координаты, м		R, м	Формулы, примененные для расчета средней квадратической погрешности определения координат характерных точек контура (M _t), м	Средняя квадратическая погрешность определения координат характерных точек контура (M _t), м	Глубина, высота расположения точки, м	
				X	Y				H ₁	H ₂
1	2	3	4	5	6	7	8	9	10	11
7/17	Наземный	1172	Метод спутниковых геодезических измерений (определений)	462271.92	2170117.55	-	0.10	0.10	-	-
7/17	Наземный	1173	Метод спутниковых геодезических измерений (определений)	462268.92	2170111.36	-	0.10	0.10	-	-
7/17	Наземный	1174	Метод спутниковых геодезических измерений (определений)	462270.14	2170110.77	-	0.10	0.10	-	-
7/17	Наземный	1175	Метод спутниковых геодезических измерений (определений)	462268.61	2170107.63	-	0.10	0.10	-	-
7/17	Наземный	1176	Метод спутниковых геодезических измерений (определений)	462268.00	2170107.92	-	0.10	0.10	-	-
7/17	Наземный	1177	Метод спутниковых геодезических измерений (определений)	462265.90	2170103.60	-	0.10	0.10	-	-

Описание местоположения объекта недвижимости

1. Описание местоположения здания, сооружения, объекта незавершенного строительства в границах земельного участка

1.1. Сведения о характерных точках контура объекта недвижимости

Система координат: МСК-50, зона 2

Зона № 2

Номер контура	Тип контура	Номера характерных точек контура	Метод определения координат	Координаты, м		R, м	Формулы, примененные для расчета средней квадратической погрешности определения координат характерных точек контура (M _t), м	Средняя квадратическая погрешность определения координат характерных точек контура (M _t), м	Глубина, высота расположения точки, м	
				X	Y				H ₁	H ₂
1	2	3	4	5	6	7	8	9	10	11
7/17	Наземный	1178	Метод спутниковых геодезических измерений (определений)	462268.55	2170102.32	-	0.10	0.10	-	-
7/17	Наземный	1179	Метод спутниковых геодезических измерений (определений)	462265.50	2170096.04	-	0.10	0.10	-	-
7/17	Наземный	1180	Метод спутниковых геодезических измерений (определений)	462263.20	2170097.15	-	0.10	0.10	-	-
7/17	Наземный	1181	Метод спутниковых геодезических измерений (определений)	462262.93	2170096.61	-	0.10	0.10	-	-
7/17	Наземный	1182	Метод спутниковых геодезических измерений (определений)	462260.69	2170097.70	-	0.10	0.10	-	-
7/17	Наземный	1183	Метод спутниковых геодезических измерений (определений)	462260.95	2170098.24	-	0.10	0.10	-	-

Описание местоположения объекта недвижимости

1. Описание местоположения здания, сооружения, объекта незавершенного строительства в границах земельного участка

1.1. Сведения о характерных точках контура объекта недвижимости

Система координат: МСК-50, зона 2

Зона № 2

Номер контура	Тип контура	Номера характерных точек контура	Метод определения координат	Координаты, м		R, м	Формулы, примененные для расчета средней квадратической погрешности определения координат характерных точек контура (M _t), м	Средняя квадратическая погрешность определения координат характерных точек контура (M _t), м	Глубина, высота расположения точки, м	
				X	Y				H ₁	H ₂
1	2	3	4	5	6	7	8	9	10	11
7/17	Наземный	1184	Метод спутниковых геодезических измерений (определений)	462260.26	2170098.58	-	0.10	0.10	-	-
7/17	Наземный	1185	Метод спутниковых геодезических измерений (определений)	462259.67	2170097.36	-	0.10	0.10	-	-
7/17	Наземный	1186	Метод спутниковых геодезических измерений (определений)	462256.52	2170098.89	-	0.10	0.10	-	-
7/17	Наземный	1187	Метод спутниковых геодезических измерений (определений)	462257.11	2170100.10	-	0.10	0.10	-	-
7/17	Наземный	1188	Метод спутниковых геодезических измерений (определений)	462256.44	2170100.43	-	0.10	0.10	-	-
7/17	Наземный	1189	Метод спутниковых геодезических измерений (определений)	462256.18	2170099.89	-	0.10	0.10	-	-

Описание местоположения объекта недвижимости

1. Описание местоположения здания, сооружения, объекта незавершенного строительства в границах земельного участка

1.1. Сведения о характерных точках контура объекта недвижимости

Система координат: МСК-50, зона 2

Зона № 2

Номер контура	Тип контура	Номера характерных точек контура	Метод определения координат	Координаты, м		R, м	Формулы, примененные для расчета средней квадратической погрешности определения координат характерных точек контура (M _t), м	Средняя квадратическая погрешность определения координат характерных точек контура (M _t), м	Глубина, высота расположения точки, м	
				X	Y				H ₁	H ₂
1	2	3	4	5	6	7	8	9	10	11
7/17	Наземный	1190	Метод спутниковых геодезических измерений (определений)	462253.94	2170100.97	-	0.10	0.10	-	-
7/17	Наземный	1191	Метод спутниковых геодезических измерений (определений)	462254.20	2170101.51	-	0.10	0.10	-	-
7/17	Наземный	1192	Метод спутниковых геодезических измерений (определений)	462253.54	2170101.83	-	0.10	0.10	-	-
7/17	Наземный	1193	Метод спутниковых геодезических измерений (определений)	462253.27	2170101.05	-	0.10	0.10	-	-
7/17	Наземный	1194	Метод спутниковых геодезических измерений (определений)	462249.96	2170102.18	-	0.10	0.10	-	-
7/17	Наземный	1195	Метод спутниковых геодезических измерений (определений)	462250.40	2170103.46	-	0.10	0.10	-	-

Описание местоположения объекта недвижимости

1. Описание местоположения здания, сооружения, объекта незавершенного строительства в границах земельного участка

1.1. Сведения о характерных точках контура объекта недвижимости

Система координат: МСК-50, зона 2

Зона № 2

Номер контура	Тип контура	Номера характерных точек контура	Метод определения координат	Координаты, м		R, м	Формулы, примененные для расчета средней квадратической погрешности определения координат характерных точек контура (M _t), м	Средняя квадратическая погрешность определения координат характерных точек контура (M _t), м	Глубина, высота расположения точки, м	
				X	Y				H ₁	H ₂
1	2	3	4	5	6	7	8	9	10	11
7/17	Наземный	1196	Метод спутниковых геодезических измерений (определений)	462249.34	2170103.82	-	0.10	0.10	-	-
7/17	Наземный	1197	Метод спутниковых геодезических измерений (определений)	462249.47	2170104.20	-	0.10	0.10	-	-
7/17	Наземный	1198	Метод спутниковых геодезических измерений (определений)	462249.30	2170104.26	-	0.10	0.10	-	-
7/17	Наземный	1199	Метод спутниковых геодезических измерений (определений)	462249.11	2170103.69	-	0.10	0.10	-	-
7/17	Наземный	1200	Метод спутниковых геодезических измерений (определений)	462245.49	2170104.93	-	0.10	0.10	-	-
7/17	Наземный	1201	Метод спутниковых геодезических измерений (определений)	462245.69	2170105.50	-	0.10	0.10	-	-

Описание местоположения объекта недвижимости

1. Описание местоположения здания, сооружения, объекта незавершенного строительства в границах земельного участка

1.1. Сведения о характерных точках контура объекта недвижимости

Система координат: МСК-50, зона 2

Зона № 2

Номер контура	Тип контура	Номера характерных точек контура	Метод определения координат	Координаты, м		R, м	Формулы, примененные для расчета средней квадратической погрешности определения координат характерных точек контура (M _t), м	Средняя квадратическая погрешность определения координат характерных точек контура (M _t), м	Глубина, высота расположения точки, м	
				X	Y				H 1	H 2
1	2	3	4	5	6	7	8	9	10	11
7/17	Наземный	1202	Метод спутниковых геодезических измерений (определений)	462245.59	2170105.53	-	0.10	0.10	-	-
7/17	Наземный	1203	Метод спутниковых геодезических измерений (определений)	462245.59	2170105.53	-	0.10	0.10	-	-
7/17	Наземный	1204	Метод спутниковых геодезических измерений (определений)	462244.87	2170105.77	-	0.10	0.10	-	-
7/17	Наземный	1205	Метод спутниковых геодезических измерений (определений)	462244.68	2170105.21	-	0.10	0.10	-	-
7/17	Наземный	1206	Метод спутниковых геодезических измерений (определений)	462242.79	2170105.85	-	0.10	0.10	-	-
7/17	Наземный	1207	Метод спутниковых геодезических измерений (определений)	462242.98	2170106.42	-	0.10	0.10	-	-

Описание местоположения объекта недвижимости

1. Описание местоположения здания, сооружения, объекта незавершенного строительства в границах земельного участка

1.1. Сведения о характерных точках контура объекта недвижимости

Система координат: МСК-50, зона 2

Зона № 2

Номер контура	Тип контура	Номера характерных точек контура	Метод определения координат	Координаты, м		R, м	Формулы, примененные для расчета средней квадратической погрешности определения координат характерных точек контура (M _t), м	Средняя квадратическая погрешность определения координат характерных точек контура (M _t), м	Глубина, высота расположения точки, м	
				X	Y				H ₁	H ₂
1	2	3	4	5	6	7	8	9	10	11
7/17	Наземный	1208	Метод спутниковых геодезических измерений (определений)	462240.23	2170107.36	-	0.10	0.10	-	-
7/17	Наземный	1209	Метод спутниковых геодезических измерений (определений)	462239.87	2170106.30	-	0.10	0.10	-	-
7/17	Наземный	1210	Метод спутниковых геодезических измерений (определений)	462239.87	2170106.30	-	0.10	0.10	-	-
7/17	Наземный	1211	Метод спутниковых геодезических измерений (определений)	462239.69	2170105.78	-	0.10	0.10	-	-
7/17	Наземный	1212	Метод спутниковых геодезических измерений (определений)	462236.47	2170106.88	-	0.10	0.10	-	-
7/17	Наземный	1213	Метод спутниковых геодезических измерений (определений)	462236.20	2170106.07	-	0.10	0.10	-	-

Описание местоположения объекта недвижимости

1. Описание местоположения здания, сооружения, объекта незавершенного строительства в границах земельного участка

1.1. Сведения о характерных точках контура объекта недвижимости

Система координат: МСК-50, зона 2

Зона № 2

Номер контура	Тип контура	Номера характерных точек контура	Метод определения координат	Координаты, м		R, м	Формулы, примененные для расчета средней квадратической погрешности определения координат характерных точек контура (M _t), м	Средняя квадратическая погрешность определения координат характерных точек контура (M _t), м	Глубина, высота расположения точки, м	
				X	Y				H ₁	H ₂
1	2	3	4	5	6	7	8	9	10	11
7/17	Наземный	1214	Метод спутниковых геодезических измерений (определений)	462232.53	2170107.33	-	0.10	0.10	-	-
7/17	Наземный	1215	Метод спутниковых геодезических измерений (определений)	462232.35	2170106.80	-	0.10	0.10	-	-
7/17	Наземный	1216	Метод спутниковых геодезических измерений (определений)	462226.58	2170108.77	-	0.10	0.10	-	-
7/17	Наземный	1217	Метод спутниковых геодезических измерений (определений)	462227.02	2170110.05	-	0.10	0.10	-	-
7/17	Наземный	1218	Метод спутниковых геодезических измерений (определений)	462224.98	2170110.74	-	0.10	0.10	-	-
7/17	Наземный	1219	Метод спутниковых геодезических измерений (определений)	462225.24	2170111.52	-	0.10	0.10	-	-

Описание местоположения объекта недвижимости

1. Описание местоположения здания, сооружения, объекта незавершенного строительства в границах земельного участка

1.1. Сведения о характерных точках контура объекта недвижимости

Система координат: МСК-50, зона 2

Зона № 2

Номер контура	Тип контура	Номера характерных точек контура	Метод определения координат	Координаты, м		R, м	Формулы, примененные для расчета средней квадратической погрешности определения координат характерных точек контура (M _t), м	Средняя квадратическая погрешность определения координат характерных точек контура (M _t), м	Глубина, высота расположения точки, м	
				X	Y				H ₁	H ₂
1	2	3	4	5	6	7	8	9	10	11
7/17	Наземный	1220	Метод спутниковых геодезических измерений (определений)	462222.63	2170112.41	-	0.10	0.10	-	-
7/17	Наземный	1221	Метод спутниковых геодезических измерений (определений)	462222.44	2170111.84	-	0.10	0.10	-	-
7/17	Наземный	1222	Метод спутниковых геодезических измерений (определений)	462220.55	2170112.49	-	0.10	0.10	-	-
7/17	Наземный	1223	Метод спутниковых геодезических измерений (определений)	462220.74	2170113.06	-	0.10	0.10	-	-
7/17	Наземный	1224	Метод спутниковых геодезических измерений (определений)	462220.46	2170113.15	-	0.10	0.10	-	-
7/17	Наземный	1225	Метод спутниковых геодезических измерений (определений)	462220.33	2170112.78	-	0.10	0.10	-	-

Описание местоположения объекта недвижимости

1. Описание местоположения здания, сооружения, объекта незавершенного строительства в границах земельного участка

1.1. Сведения о характерных точках контура объекта недвижимости

Система координат: МСК-50, зона 2

Зона № 2

Номер контура	Тип контура	Номера характерных точек контура	Метод определения координат	Координаты, м		R, м	Формулы, примененные для расчета средней квадратической погрешности определения координат характерных точек контура (M _t), м	Средняя квадратическая погрешность определения координат характерных точек контура (M _t), м	Глубина, высота расположения точки, м	
				X	Y				H ₁	H ₂
1	2	3	4	5	6	7	8	9	10	11
7/17	Наземный	1226	Метод спутниковых геодезических измерений (определений)	462219.44	2170113.09	-	0.10	0.10	-	-
7/17	Наземный	1227	Метод спутниковых геодезических измерений (определений)	462219.25	2170112.52	-	0.10	0.10	-	-
7/17	Наземный	1228	Метод спутниковых геодезических измерений (определений)	462217.35	2170113.16	-	0.10	0.10	-	-
7/17	Наземный	1229	Метод спутниковых геодезических измерений (определений)	462217.55	2170113.73	-	0.10	0.10	-	-
7/17	Наземный	1230	Метод спутниковых геодезических измерений (определений)	462216.62	2170114.05	-	0.10	0.10	-	-
7/17	Наземный	1231	Метод спутниковых геодезических измерений (определений)	462216.46	2170113.57	-	0.10	0.10	-	-

Описание местоположения объекта недвижимости

1. Описание местоположения здания, сооружения, объекта незавершенного строительства в границах земельного участка

1.1. Сведения о характерных точках контура объекта недвижимости

Система координат: МСК-50, зона 2

Зона № 2

Номер контура	Тип контура	Номера характерных точек контура	Метод определения координат	Координаты, м		R, м	Формулы, примененные для расчета средней квадратической погрешности определения координат характерных точек контура (M _t), м	Средняя квадратическая погрешность определения координат характерных точек контура (M _t), м	Глубина, высота расположения точки, м	
				X	Y				H ₁	H ₂
1	2	3	4	5	6	7	8	9	10	11
7/17	Наземный	1232	Метод спутниковых геодезических измерений (определений)	462215.57	2170113.14	-	0.10	0.10	-	-
7/17	Наземный	1233	Метод спутниковых геодезических измерений (определений)	462207.33	2170115.94	-	0.10	0.10	-	-
7/17	Наземный	1234	Метод спутниковых геодезических измерений (определений)	462206.90	2170116.83	-	0.10	0.10	-	-
7/17	Наземный	1235	Метод спутниковых геодезических измерений (определений)	462207.06	2170117.30	-	0.10	0.10	-	-
7/17	Наземный	1236	Метод спутниковых геодезических измерений (определений)	462206.72	2170117.42	-	0.10	0.10	-	-
7/17	Наземный	1237	Метод спутниковых геодезических измерений (определений)	462206.52	2170116.85	-	0.10	0.10	-	-

Описание местоположения объекта недвижимости

1. Описание местоположения здания, сооружения, объекта незавершенного строительства в границах земельного участка

1.1. Сведения о характерных точках контура объекта недвижимости

Система координат: МСК-50, зона 2

Зона № 2

Номер контура	Тип контура	Номера характерных точек контура	Метод определения координат	Координаты, м		R, м	Формулы, примененные для расчета средней квадратической погрешности определения координат характерных точек контура (M _t), м	Средняя квадратическая погрешность определения координат характерных точек контура (M _t), м	Глубина, высота расположения точки, м	
				X	Y				H ₁	H ₂
1	2	3	4	5	6	7	8	9	10	11
7/17	Наземный	1238	Метод спутниковых геодезических измерений (определений)	462204.63	2170117.50	-	0.10	0.10	-	-
7/17	Наземный	1239	Метод спутниковых геодезических измерений (определений)	462204.82	2170118.06	-	0.10	0.10	-	-
7/17	Наземный	1240	Метод спутниковых геодезических измерений (определений)	462203.93	2170118.37	-	0.10	0.10	-	-
7/17	Наземный	1241	Метод спутниковых геодезических измерений (определений)	462204.31	2170119.48	-	0.10	0.10	-	-
7/17	Наземный	1242	Метод спутниковых геодезических измерений (определений)	462204.20	2170119.51	-	0.10	0.10	-	-
7/17	Наземный	1243	Метод спутниковых геодезических измерений (определений)	462204.01	2170118.94	-	0.10	0.10	-	-

Описание местоположения объекта недвижимости

1. Описание местоположения здания, сооружения, объекта незавершенного строительства в границах земельного участка

1.1. Сведения о характерных точках контура объекта недвижимости

Система координат: МСК-50, зона 2

Зона № 2

Номер контура	Тип контура	Номера характерных точек контура	Метод определения координат	Координаты, м		R, м	Формулы, примененные для расчета средней квадратической погрешности определения координат характерных точек контура (M _t), м	Средняя квадратическая погрешность определения координат характерных точек контура (M _t), м	Глубина, высота расположения точки, м	
				X	Y				H ₁	H ₂
1	2	3	4	5	6	7	8	9	10	11
7/17	Наземный	1244	Метод спутниковых геодезических измерений (определений)	462202.12	2170119.59	-	0.10	0.10	-	-
7/17	Наземный	1245	Метод спутниковых геодезических измерений (определений)	462202.31	2170120.15	-	0.10	0.10	-	-
7/17	Наземный	1246	Метод спутниковых геодезических измерений (определений)	462201.13	2170120.56	-	0.10	0.10	-	-
7/17	Наземный	1247	Метод спутниковых геодезических измерений (определений)	462200.93	2170119.99	-	0.10	0.10	-	-
7/17	Наземный	1248	Метод спутниковых геодезических измерений (определений)	462199.04	2170120.63	-	0.10	0.10	-	-
7/17	Наземный	1249	Метод спутниковых геодезических измерений (определений)	462199.23	2170121.20	-	0.10	0.10	-	-

Описание местоположения объекта недвижимости

1. Описание местоположения здания, сооружения, объекта незавершенного строительства в границах земельного участка

1.1. Сведения о характерных точках контура объекта недвижимости

Система координат: МСК-50, зона 2

Зона № 2

Номер контура	Тип контура	Номера характерных точек контура	Метод определения координат	Координаты, м		R, м	Формулы, примененные для расчета средней квадратической погрешности определения координат характерных точек контура (M _t), м	Средняя квадратическая погрешность определения координат характерных точек контура (M _t), м	Глубина, высота расположения точки, м	
				X	Y				H ₁	H ₂
1	2	3	4	5	6	7	8	9	10	11
7/17	Наземный	1250	Метод спутниковых геодезических измерений (определений)	462198.34	2170121.51	-	0.10	0.10	-	-
7/17	Наземный	1251	Метод спутниковых геодезических измерений (определений)	462198.46	2170121.88	-	0.10	0.10	-	-
7/17	Наземный	1252	Метод спутниковых геодезических измерений (определений)	462198.17	2170121.97	-	0.10	0.10	-	-
7/17	Наземный	1253	Метод спутниковых геодезических измерений (определений)	462197.98	2170121.41	-	0.10	0.10	-	-
7/17	Наземный	1254	Метод спутниковых геодезических измерений (определений)	462196.09	2170122.05	-	0.10	0.10	-	-
7/17	Наземный	1255	Метод спутниковых геодезических измерений (определений)	462196.28	2170122.62	-	0.10	0.10	-	-

Описание местоположения объекта недвижимости

1. Описание местоположения здания, сооружения, объекта незавершенного строительства в границах земельного участка

1.1. Сведения о характерных точках контура объекта недвижимости

Система координат: МСК-50, зона 2

Зона № 2

Номер контура	Тип контура	Номера характерных точек контура	Метод определения координат	Координаты, м		R, м	Формулы, примененные для расчета средней квадратической погрешности определения координат характерных точек контура (M _t), м	Средняя квадратическая погрешность определения координат характерных точек контура (M _t), м	Глубина, высота расположения точки, м	
				X	Y				H ₁	H ₂
1	2	3	4	5	6	7	8	9	10	11
7/17	Наземный	1256	Метод спутниковых геодезических измерений (определений)	462195.42	2170122.91	-	0.10	0.10	-	-
7/17	Наземный	1257	Метод спутниковых геодезических измерений (определений)	462195.23	2170122.34	-	0.10	0.10	-	-
7/17	Наземный	1258	Метод спутниковых геодезических измерений (определений)	462193.33	2170122.99	-	0.10	0.10	-	-
7/17	Наземный	1259	Метод спутниковых геодезических измерений (определений)	462193.53	2170123.56	-	0.10	0.10	-	-
7/17	Наземный	1260	Метод спутниковых геодезических измерений (определений)	462193.25	2170123.65	-	0.10	0.10	-	-
7/17	Наземный	1261	Метод спутниковых геодезических измерений (определений)	462192.81	2170122.37	-	0.10	0.10	-	-

Описание местоположения объекта недвижимости

1. Описание местоположения здания, сооружения, объекта незавершенного строительства в границах земельного участка

1.1. Сведения о характерных точках контура объекта недвижимости

Система координат: МСК-50, зона 2

Зона № 2

Номер контура	Тип контура	Номера характерных точек контура	Метод определения координат	Координаты, м		R, м	Формулы, примененные для расчета средней квадратической погрешности определения координат характерных точек контура (M _t), м	Средняя квадратическая погрешность определения координат характерных точек контура (M _t), м	Глубина, высота расположения точки, м	
				X	Y				H ₁	H ₂
1	2	3	4	5	6	7	8	9	10	11
7/17	Наземный	1262	Метод спутниковых геодезических измерений (определений)	462189.50	2170123.50	-	0.10	0.10	-	-
7/17	Наземный	1263	Метод спутниковых геодезических измерений (определений)	462189.93	2170124.78	-	0.10	0.10	-	-
7/17	Наземный	1264	Метод спутниковых геодезических измерений (определений)	462189.76	2170124.84	-	0.10	0.10	-	-
7/17	Наземный	1265	Метод спутниковых геодезических измерений (определений)	462189.57	2170124.27	-	0.10	0.10	-	-
7/17	Наземный	1266	Метод спутниковых геодезических измерений (определений)	462187.67	2170124.92	-	0.10	0.10	-	-
7/17	Наземный	1267	Метод спутниковых геодезических измерений (определений)	462187.87	2170125.48	-	0.10	0.10	-	-

Описание местоположения объекта недвижимости

1. Описание местоположения здания, сооружения, объекта незавершенного строительства в границах земельного участка

1.1. Сведения о характерных точках контура объекта недвижимости

Система координат: МСК-50, зона 2

Зона № 2

Номер контура	Тип контура	Номера характерных точек контура	Метод определения координат	Координаты, м		R, м	Формулы, примененные для расчета средней квадратической погрешности определения координат характерных точек контура (M _t), м	Средняя квадратическая погрешность определения координат характерных точек контура (M _t), м	Глубина, высота расположения точки, м	
				X	Y				H ₁	H ₂
1	2	3	4	5	6	7	8	9	10	11
7/17	Наземный	1268	Метод спутниковых геодезических измерений (определений)	462187.42	2170125.64	-	0.10	0.10	-	-
7/17	Наземный	1269	Метод спутниковых геодезических измерений (определений)	462187.23	2170125.07	-	0.10	0.10	-	-
7/17	Наземный	1270	Метод спутниковых геодезических измерений (определений)	462185.33	2170125.71	-	0.10	0.10	-	-
7/17	Наземный	1271	Метод спутниковых геодезических измерений (определений)	462185.53	2170126.28	-	0.10	0.10	-	-
7/17	Наземный	1272	Метод спутниковых геодезических измерений (определений)	462185.00	2170126.46	-	0.10	0.10	-	-
7/17	Наземный	1273	Метод спутниковых геодезических измерений (определений)	462184.77	2170125.78	-	0.10	0.10	-	-

Описание местоположения объекта недвижимости

1. Описание местоположения здания, сооружения, объекта незавершенного строительства в границах земельного участка

1.1. Сведения о характерных точках контура объекта недвижимости

Система координат: МСК-50, зона 2

Зона № 2

Номер контура	Тип контура	Номера характерных точек контура	Метод определения координат	Координаты, м		R, м	Формулы, примененные для расчета средней квадратической погрешности определения координат характерных точек контура (M _t), м	Средняя квадратическая погрешность определения координат характерных точек контура (M _t), м	Глубина, высота расположения точки, м	
				X	Y				H ₁	H ₂
1	2	3	4	5	6	7	8	9	10	11
7/17	Наземный	1274	Метод спутниковых геодезических измерений (определений)	462179.00	2170127.74	-	0.10	0.10	-	-
7/17	Наземный	1275	Метод спутниковых геодезических измерений (определений)	462179.43	2170129.02	-	0.10	0.10	-	-
7/17	Наземный	1276	Метод спутниковых геодезических измерений (определений)	462178.54	2170129.32	-	0.10	0.10	-	-
7/17	Наземный	1277	Метод спутниковых геодезических измерений (определений)	462179.02	2170130.73	-	0.10	0.10	-	-
7/17	Наземный	1278	Метод спутниковых геодезических измерений (определений)	462178.45	2170130.92	-	0.10	0.10	-	-
7/17	Наземный	1279	Метод спутниковых геодезических измерений (определений)	462179.16	2170133.00	-	0.10	0.10	-	-

Описание местоположения объекта недвижимости

1. Описание местоположения здания, сооружения, объекта незавершенного строительства в границах земельного участка

1.1. Сведения о характерных точках контура объекта недвижимости

Система координат: МСК-50, зона 2

Зона № 2

Номер контура	Тип контура	Номера характерных точек контура	Метод определения координат	Координаты, м		R, м	Формулы, примененные для расчета средней квадратической погрешности определения координат характерных точек контура (M _t), м	Средняя квадратическая погрешность определения координат характерных точек контура (M _t), м	Глубина, высота расположения точки, м	
				X	Y				H ₁	H ₂
1	2	3	4	5	6	7	8	9	10	11
7/17	Наземный	1280	Метод спутниковых геодезических измерений (определений)	462179.73	2170132.81	-	0.10	0.10	-	-
7/17	Наземный	1281	Метод спутниковых геодезических измерений (определений)	462180.40	2170134.78	-	0.10	0.10	-	-
7/17	Наземный	1282	Метод спутниковых геодезических измерений (определений)	462179.83	2170134.97	-	0.10	0.10	-	-
7/17	Наземный	1283	Метод спутниковых геодезических измерений (определений)	462180.54	2170137.05	-	0.10	0.10	-	-
7/17	Наземный	1284	Метод спутниковых геодезических измерений (определений)	462181.11	2170136.86	-	0.10	0.10	-	-
7/17	Наземный	1285	Метод спутниковых геодезических измерений (определений)	462181.59	2170138.27	-	0.10	0.10	-	-

Описание местоположения объекта недвижимости

1. Описание местоположения здания, сооружения, объекта незавершенного строительства в границах земельного участка

1.1. Сведения о характерных точках контура объекта недвижимости

Система координат: МСК-50, зона 2

Зона № 2

Номер контура	Тип контура	Номера характерных точек контура	Метод определения координат	Координаты, м		R, м	Формулы, примененные для расчета средней квадратической погрешности определения координат характерных точек контура (M _t), м	Средняя квадратическая погрешность определения координат характерных точек контура (M _t), м	Глубина, высота расположения точки, м	
				X	Y				H ₁	H ₂
1	2	3	4	5	6	7	8	9	10	11
7/17	Наземный	1286	Метод спутниковых геодезических измерений (определений)	462183.09	2170137.76	-	0.10	0.10	-	-
7/17	Наземный	1287	Метод спутниковых геодезических измерений (определений)	462183.15	2170137.92	-	0.10	0.10	-	-
7/17	Наземный	1288	Метод спутниковых геодезических измерений (определений)	462182.58	2170138.11	-	0.10	0.10	-	-
7/17	Наземный	1289	Метод спутниковых геодезических измерений (определений)	462183.22	2170140.01	-	0.10	0.10	-	-
7/17	Наземный	1290	Метод спутниковых геодезических измерений (определений)	462183.79	2170139.81	-	0.10	0.10	-	-
7/17	Наземный	1291	Метод спутниковых геодезических измерений (определений)	462184.11	2170140.75	-	0.10	0.10	-	-

Описание местоположения объекта недвижимости

1. Описание местоположения здания, сооружения, объекта незавершенного строительства в границах земельного участка

1.1. Сведения о характерных точках контура объекта недвижимости

Система координат: МСК-50, зона 2

Зона № 2

Номер контура	Тип контура	Номера характерных точек контура	Метод определения координат	Координаты, м		R, м	Формулы, примененные для расчета средней квадратической погрешности определения координат характерных точек контура (M _t), м	Средняя квадратическая погрешность определения координат характерных точек контура (M _t), м	Глубина, высота расположения точки, м	
				X	Y				H ₁	H ₂
1	2	3	4	5	6	7	8	9	10	11
7/17	Наземный	1292	Метод спутниковых геодезических измерений (определений)	462183.54	2170140.94	-	0.10	0.10	-	-
7/17	Наземный	1293	Метод спутниковых геодезических измерений (определений)	462184.19	2170142.84	-	0.10	0.10	-	-
7/17	Наземный	1294	Метод спутниковых геодезических измерений (определений)	462184.76	2170142.64	-	0.10	0.10	-	-
7/17	Наземный	1295	Метод спутниковых геодезических измерений (определений)	462185.03	2170143.46	-	0.10	0.10	-	-
7/17	Наземный	1296	Метод спутниковых геодезических измерений (определений)	462184.47	2170143.65	-	0.10	0.10	-	-
7/17	Наземный	1297	Метод спутниковых геодезических измерений (определений)	462185.11	2170145.54	-	0.10	0.10	-	-

Описание местоположения объекта недвижимости

1. Описание местоположения здания, сооружения, объекта незавершенного строительства в границах земельного участка

1.1. Сведения о характерных точках контура объекта недвижимости

Система координат: МСК-50, зона 2

Зона № 2

Номер контура	Тип контура	Номера характерных точек контура	Метод определения координат	Координаты, м		R, м	Формулы, примененные для расчета средней квадратической погрешности определения координат характерных точек контура (M _t), м	Средняя квадратическая погрешность определения координат характерных точек контура (M _t), м	Глубина, высота расположения точки, м	
				X	Y				H ₁	H ₂
1	2	3	4	5	6	7	8	9	10	11
7/17	Наземный	1298	Метод спутниковых геодезических измерений (определений)	462185.68	2170145.35	-	0.10	0.10	-	-
7/17	Наземный	1299	Метод спутниковых геодезических измерений (определений)	462186.02	2170146.35	-	0.10	0.10	-	-
7/17	Наземный	1300	Метод спутниковых геодезических измерений (определений)	462185.45	2170146.55	-	0.10	0.10	-	-
7/17	Наземный	1301	Метод спутниковых геодезических измерений (определений)	462186.10	2170148.44	-	0.10	0.10	-	-
7/17	Наземный	1302	Метод спутниковых геодезических измерений (определений)	462186.66	2170148.25	-	0.10	0.10	-	-
7/17	Наземный	1303	Метод спутниковых геодезических измерений (определений)	462186.81	2170148.69	-	0.10	0.10	-	-

Описание местоположения объекта недвижимости

1. Описание местоположения здания, сооружения, объекта незавершенного строительства в границах земельного участка

1.1. Сведения о характерных точках контура объекта недвижимости

Система координат: МСК-50, зона 2

Зона № 2

Номер контура	Тип контура	Номера характерных точек контура	Метод определения координат	Координаты, м		R, м	Формулы, примененные для расчета средней квадратической погрешности определения координат характерных точек контура (M _t), м	Средняя квадратическая погрешность определения координат характерных точек контура (M _t), м	Глубина, высота расположения точки, м	
				X	Y				H ₁	H ₂
1	2	3	4	5	6	7	8	9	10	11
7/17	Наземный	1304	Метод спутниковых геодезических измерений (определений)	462187.09	2170148.99	-	0.10	0.10	-	-
7/17	Наземный	1305	Метод спутниковых геодезических измерений (определений)	462186.64	2170149.39	-	0.10	0.10	-	-
7/17	Наземный	1306	Метод спутниковых геодезических измерений (определений)	462187.97	2170150.88	-	0.10	0.10	-	-
7/17	Наземный	1307	Метод спутниковых геодезических измерений (определений)	462188.42	2170150.48	-	0.10	0.10	-	-
7/17	Наземный	1308	Метод спутниковых геодезических измерений (определений)	462188.62	2170150.71	-	0.10	0.10	-	-
7/17	Наземный	1309	Метод спутниковых геодезических измерений (определений)	462187.03	2170152.13	-	0.10	0.10	-	-

Описание местоположения объекта недвижимости

1. Описание местоположения здания, сооружения, объекта незавершенного строительства в границах земельного участка

1.1. Сведения о характерных точках контура объекта недвижимости

Система координат: МСК-50, зона 2

Зона № 2

Номер контура	Тип контура	Номера характерных точек контура	Метод определения координат	Координаты, м		R, м	Формулы, примененные для расчета средней квадратической погрешности определения координат характерных точек контура (M _t), м	Средняя квадратическая погрешность определения координат характерных точек контура (M _t), м	Глубина, высота расположения точки, м	
				X	Y				H ₁	H ₂
1	2	3	4	5	6	7	8	9	10	11
7/17	Наземный	1310	Метод спутниковых геодезических измерений (определений)	462187.66	2170152.85	-	0.10	0.10	-	-
7/17	Наземный	1311	Метод спутниковых геодезических измерений (определений)	462187.22	2170153.25	-	0.10	0.10	-	-
7/17	Наземный	1312	Метод спутниковых геодезических измерений (определений)	462188.55	2170154.74	-	0.10	0.10	-	-
7/17	Наземный	1313	Метод спутниковых геодезических измерений (определений)	462189.00	2170154.34	-	0.10	0.10	-	-
7/17	Наземный	1314	Метод спутниковых геодезических измерений (определений)	462189.42	2170154.81	-	0.10	0.10	-	-
7/17	Наземный	1315	Метод спутниковых геодезических измерений (определений)	462188.45	2170155.69	-	0.10	0.10	-	-

Описание местоположения объекта недвижимости

1. Описание местоположения здания, сооружения, объекта незавершенного строительства в границах земельного участка

1.1. Сведения о характерных точках контура объекта недвижимости

Система координат: МСК-50, зона 2

Зона № 2

Номер контура	Тип контура	Номера характерных точек контура	Метод определения координат	Координаты, м		R, м	Формулы, примененные для расчета средней квадратической погрешности определения координат характерных точек контура (M _t), м	Средняя квадратическая погрешность определения координат характерных точек контура (M _t), м	Глубина, высота расположения точки, м	
				X	Y				H ₁	H ₂
1	2	3	4	5	6	7	8	9	10	11
7/17	Наземный	1316	Метод спутниковых геодезических измерений (определений)	462192.50	2170160.22	-	0.10	0.10	-	-
7/17	Наземный	1317	Метод спутниковых геодезических измерений (определений)	462193.48	2170159.34	-	0.10	0.10	-	-
7/17	Наземный	1318	Метод спутниковых геодезических измерений (определений)	462193.91	2170159.82	-	0.10	0.10	-	-
7/17	Наземный	1319	Метод спутниковых геодезических измерений (определений)	462193.46	2170160.22	-	0.10	0.10	-	-
7/17	Наземный	1320	Метод спутниковых геодезических измерений (определений)	462194.79	2170161.71	-	0.10	0.10	-	-
7/17	Наземный	1321	Метод спутниковых геодезических измерений (определений)	462195.24	2170161.31	-	0.10	0.10	-	-

Описание местоположения объекта недвижимости

1. Описание местоположения здания, сооружения, объекта незавершенного строительства в границах земельного участка

1.1. Сведения о характерных точках контура объекта недвижимости

Система координат: МСК-50, зона 2

Зона № 2

Номер контура	Тип контура	Номера характерных точек контура	Метод определения координат	Координаты, м		R, м	Формулы, примененные для расчета средней квадратической погрешности определения координат характерных точек контура (M _t), м	Средняя квадратическая погрешность определения координат характерных точек контура (M _t), м	Глубина, высота расположения точки, м	
				X	Y				H ₁	H ₂
1	2	3	4	5	6	7	8	9	10	11
7/17	Наземный	1322	Метод спутниковых геодезических измерений (определений)	462195.88	2170162.02	-	0.10	0.10	-	-
7/17	Наземный	1323	Метод спутниковых геодезических измерений (определений)	462196.36	2170161.59	-	0.10	0.10	-	-
7/17	Наземный	1324	Метод спутниковых геодезических измерений (определений)	462196.39	2170161.62	-	0.10	0.10	-	-
7/17	Наземный	1325	Метод спутниковых геодезических измерений (определений)	462195.94	2170162.02	-	0.10	0.10	-	-
7/17	Наземный	1326	Метод спутниковых геодезических измерений (определений)	462197.28	2170163.51	-	0.10	0.10	-	-
7/17	Наземный	1327	Метод спутниковых геодезических измерений (определений)	462197.72	2170163.11	-	0.10	0.10	-	-

Описание местоположения объекта недвижимости

1. Описание местоположения здания, сооружения, объекта незавершенного строительства в границах земельного участка

1.1. Сведения о характерных точках контура объекта недвижимости

Система координат: МСК-50, зона 2

Зона № 2

Номер контура	Тип контура	Номера характерных точек контура	Метод определения координат	Координаты, м		R, м	Формулы, примененные для расчета средней квадратической погрешности определения координат характерных точек контура (M _t), м	Средняя квадратическая погрешность определения координат характерных точек контура (M _t), м	Глубина, высота расположения точки, м	
				X	Y				H ₁	H ₂
1	2	3	4	5	6	7	8	9	10	11
7/17	Наземный	1328	Метод спутниковых геодезических измерений (определений)	462198.26	2170163.72	-	0.10	0.10	-	-
7/17	Наземный	1329	Метод спутниковых геодезических измерений (определений)	462197.82	2170164.12	-	0.10	0.10	-	-
7/17	Наземный	1330	Метод спутниковых геодезических измерений (определений)	462199.15	2170165.61	-	0.10	0.10	-	-
7/17	Наземный	1331	Метод спутниковых геодезических измерений (определений)	462199.60	2170165.21	-	0.10	0.10	-	-
7/17	Наземный	1332	Метод спутниковых геодезических измерений (определений)	462199.63	2170165.24	-	0.10	0.10	-	-
7/17	Наземный	1333	Метод спутниковых геодезических измерений (определений)	462199.14	2170165.68	-	0.10	0.10	-	-

Описание местоположения объекта недвижимости

1. Описание местоположения здания, сооружения, объекта незавершенного строительства в границах земельного участка

1.1. Сведения о характерных точках контура объекта недвижимости

Система координат: МСК-50, зона 2

Зона № 2

Номер контура	Тип контура	Номера характерных точек контура	Метод определения координат	Координаты, м		R, м	Формулы, примененные для расчета средней квадратической погрешности определения координат характерных точек контура (M _t), м	Средняя квадратическая погрешность определения координат характерных точек контура (M _t), м	Глубина, высота расположения точки, м	
				X	Y				H ₁	H ₂
1	2	3	4	5	6	7	8	9	10	11
7/17	Наземный	1334	Метод спутниковых геодезических измерений (определений)	462199.84	2170166.46	-	0.10	0.10	-	-
7/17	Наземный	1335	Метод спутниковых геодезических измерений (определений)	462199.40	2170166.86	-	0.10	0.10	-	-
7/17	Наземный	1336	Метод спутниковых геодезических измерений (определений)	462200.73	2170168.35	-	0.10	0.10	-	-
7/17	Наземный	1337	Метод спутниковых геодезических измерений (определений)	462201.18	2170167.95	-	0.10	0.10	-	-
7/17	Наземный	1338	Метод спутниковых геодезических измерений (определений)	462201.90	2170168.76	-	0.10	0.10	-	-
7/17	Наземный	1339	Метод спутниковых геодезических измерений (определений)	462201.50	2170169.12	-	0.10	0.10	-	-

Описание местоположения объекта недвижимости

1. Описание местоположения здания, сооружения, объекта незавершенного строительства в границах земельного участка

1.1. Сведения о характерных точках контура объекта недвижимости

Система координат: МСК-50, зона 2

Зона № 2

Номер контура	Тип контура	Номера характерных точек контура	Метод определения координат	Координаты, м		R, м	Формулы, примененные для расчета средней квадратической погрешности определения координат характерных точек контура (M _t), м	Средняя квадратическая погрешность определения координат характерных точек контура (M _t), м	Глубина, высота расположения точки, м	
				X	Y				H ₁	H ₂
1	2	3	4	5	6	7	8	9	10	11
7/17	Наземный	1340	Метод спутниковых геодезических измерений (определений)	462201.45	2170170.06	-	0.10	0.10	-	-
7/17	Наземный	1341	Метод спутниковых геодезических измерений (определений)	462206.69	2170175.92	-	0.10	0.10	-	-
7/17	Наземный	1342	Метод спутниковых геодезических измерений (определений)	462207.64	2170175.97	-	0.10	0.10	-	-
7/17	Наземный	1343	Метод спутниковых геодезических измерений (определений)	462208.03	2170175.61	-	0.10	0.10	-	-
7/17	Наземный	1344	Метод спутниковых геодезических измерений (определений)	462208.77	2170176.44	-	0.10	0.10	-	-
7/17	Наземный	1345	Метод спутниковых геодезических измерений (определений)	462208.32	2170176.84	-	0.10	0.10	-	-

Описание местоположения объекта недвижимости

1. Описание местоположения здания, сооружения, объекта незавершенного строительства в границах земельного участка

1.1. Сведения о характерных точках контура объекта недвижимости

Система координат: МСК-50, зона 2

Зона № 2

Номер контура	Тип контура	Номера характерных точек контура	Метод определения координат	Координаты, м		R, м	Формулы, примененные для расчета средней квадратической погрешности определения координат характерных точек контура (M _t), м	Средняя квадратическая погрешность определения координат характерных точек контура (M _t), м	Глубина, высота расположения точки, м	
				X	Y				H ₁	H ₂
1	2	3	4	5	6	7	8	9	10	11
7/17	Наземный	1346	Метод спутниковых геодезических измерений (определений)	462209.66	2170178.33	-	0.10	0.10	-	-
7/17	Наземный	1347	Метод спутниковых геодезических измерений (определений)	462210.10	2170177.93	-	0.10	0.10	-	-
7/17	Наземный	1348	Метод спутниковых геодезических измерений (определений)	462210.79	2170178.70	-	0.10	0.10	-	-
7/17	Наземный	1349	Метод спутниковых геодезических измерений (определений)	462211.66	2170177.92	-	0.10	0.10	-	-
7/17	Наземный	1350	Метод спутниковых геодезических измерений (определений)	462211.86	2170178.14	-	0.10	0.10	-	-
7/17	Наземный	1351	Метод спутниковых геодезических измерений (определений)	462211.41	2170178.54	-	0.10	0.10	-	-

Описание местоположения объекта недвижимости

1. Описание местоположения здания, сооружения, объекта незавершенного строительства в границах земельного участка

1.1. Сведения о характерных точках контура объекта недвижимости

Система координат: МСК-50, зона 2

Зона № 2

Номер контура	Тип контура	Номера характерных точек контура	Метод определения координат	Координаты, м		R, м	Формулы, примененные для расчета средней квадратической погрешности определения координат характерных точек контура (M _t), м	Средняя квадратическая погрешность определения координат характерных точек контура (M _t), м	Глубина, высота расположения точки, м	
				X	Y				H ₁	H ₂
1	2	3	4	5	6	7	8	9	10	11
7/17	Наземный	1352	Метод спутниковых геодезических измерений (определений)	462212.75	2170180.03	-	0.10	0.10	-	-
7/17	Наземный	1353	Метод спутниковых геодезических измерений (определений)	462213.19	2170179.63	-	0.10	0.10	-	-
7/17	Наземный	1354	Метод спутниковых геодезических измерений (определений)	462213.65	2170180.14	-	0.10	0.10	-	-
7/17	Наземный	1355	Метод спутниковых геодезических измерений (определений)	462213.49	2170180.28	-	0.10	0.10	-	-
7/17	Наземный	1356	Метод спутниковых геодезических измерений (определений)	462215.05	2170182.03	-	0.10	0.10	-	-
7/17	Наземный	1357	Метод спутниковых геодезических измерений (определений)	462215.24	2170181.86	-	0.10	0.10	-	-

Описание местоположения объекта недвижимости

1. Описание местоположения здания, сооружения, объекта незавершенного строительства в границах земельного участка

1.1. Сведения о характерных точках контура объекта недвижимости

Система координат: МСК-50, зона 2

Зона № 2

Номер контура	Тип контура	Номера характерных точек контура	Метод определения координат	Координаты, м		R, м	Формулы, примененные для расчета средней квадратической погрешности определения координат характерных точек контура (M _t), м	Средняя квадратическая погрешность определения координат характерных точек контура (M _t), м	Глубина, высота расположения точки, м	
				X	Y				H ₁	H ₂
1	2	3	4	5	6	7	8	9	10	11
7/17	Наземный	1358	Метод спутниковых геодезических измерений (определений)	462215.24	2170181.86	-	0.10	0.10	-	-
7/17	Наземный	1359	Метод спутниковых геодезических измерений (определений)	462215.24	2170181.86	-	0.10	0.10	-	-
7/17	Наземный	1360	Метод спутниковых геодезических измерений (определений)	462215.38	2170182.03	-	0.10	0.10	-	-
7/17	Наземный	1361	Метод спутниковых геодезических измерений (определений)	462215.38	2170182.03	-	0.10	0.10	-	-
7/17	Наземный	1362	Метод спутниковых геодезических измерений (определений)	462215.54	2170182.20	-	0.10	0.10	-	-
7/17	Наземный	1363	Метод спутниковых геодезических измерений (определений)	462215.09	2170182.61	-	0.10	0.10	-	-

Описание местоположения объекта недвижимости

1. Описание местоположения здания, сооружения, объекта незавершенного строительства в границах земельного участка

1.1. Сведения о характерных точках контура объекта недвижимости

Система координат: МСК-50, зона 2

Зона № 2

Номер контура	Тип контура	Номера характерных точек контура	Метод определения координат	Координаты, м		R, м	Формулы, примененные для расчета средней квадратической погрешности определения координат характерных точек контура (M _t), м	Средняя квадратическая погрешность определения координат характерных точек контура (M _t), м	Глубина, высота расположения точки, м	
				X	Y				H ₁	H ₂
1	2	3	4	5	6	7	8	9	10	11
7/17	Наземный	1364	Метод спутниковых геодезических измерений (определений)	462215.21	2170183.23	-	0.10	0.10	-	-
7/17	Наземный	1365	Метод спутниковых геодезических измерений (определений)	462216.03	2170184.14	-	0.10	0.10	-	-
7/17	Наземный	1366	Метод спутниковых геодезических измерений (определений)	462216.64	2170184.34	-	0.10	0.10	-	-
7/17	Наземный	1367	Метод спутниковых геодезических измерений (определений)	462217.09	2170183.93	-	0.10	0.10	-	-
7/17	Наземный	1368	Метод спутниковых геодезических измерений (определений)	462217.71	2170184.62	-	0.10	0.10	-	-
7/17	Наземный	1369	Метод спутниковых геодезических измерений (определений)	462217.25	2170185.03	-	0.10	0.10	-	-

Описание местоположения объекта недвижимости

1. Описание местоположения здания, сооружения, объекта незавершенного строительства в границах земельного участка

1.1. Сведения о характерных точках контура объекта недвижимости

Система координат: МСК-50, зона 2

Зона № 2

Номер контура	Тип контура	Номера характерных точек контура	Метод определения координат	Координаты, м		R, м	Формулы, примененные для расчета средней квадратической погрешности определения координат характерных точек контура (M _t), м	Средняя квадратическая погрешность определения координат характерных точек контура (M _t), м	Глубина, высота расположения точки, м	
				X	Y				H ₁	H ₂
1	2	3	4	5	6	7	8	9	10	11
7/17	Наземный	1370	Метод спутниковых геодезических измерений (определений)	462217.38	2170185.65	-	0.10	0.10	-	-
7/17	Наземный	1371	Метод спутниковых геодезических измерений (определений)	462218.20	2170186.56	-	0.10	0.10	-	-
7/17	Наземный	1372	Метод спутниковых геодезических измерений (определений)	462218.81	2170186.76	-	0.10	0.10	-	-
7/17	Наземный	1373	Метод спутниковых геодезических измерений (определений)	462219.26	2170186.36	-	0.10	0.10	-	-
7/17	Наземный	1374	Метод спутниковых геодезических измерений (определений)	462219.88	2170187.05	-	0.10	0.10	-	-
7/17	Наземный	1375	Метод спутниковых геодезических измерений (определений)	462219.42	2170187.45	-	0.10	0.10	-	-

Описание местоположения объекта недвижимости

1. Описание местоположения здания, сооружения, объекта незавершенного строительства в границах земельного участка

1.1. Сведения о характерных точках контура объекта недвижимости

Система координат: МСК-50, зона 2

Зона № 2

Номер контура	Тип контура	Номера характерных точек контура	Метод определения координат	Координаты, м		R, м	Формулы, примененные для расчета средней квадратической погрешности определения координат характерных точек контура (M _t), м	Средняя квадратическая погрешность определения координат характерных точек контура (M _t), м	Глубина, высота расположения точки, м	
				X	Y				H ₁	H ₂
1	2	3	4	5	6	7	8	9	10	11
7/17	Наземный	1376	Метод спутниковых геодезических измерений (определений)	462219.55	2170188.08	-	0.10	0.10	-	-
7/17	Наземный	1377	Метод спутниковых геодезических измерений (определений)	462220.36	2170188.99	-	0.10	0.10	-	-
7/17	Наземный	1378	Метод спутниковых геодезических измерений (определений)	462220.97	2170189.18	-	0.10	0.10	-	-
7/17	Наземный	1379	Метод спутниковых геодезических измерений (определений)	462221.43	2170188.78	-	0.10	0.10	-	-
7/17	Наземный	1380	Метод спутниковых геодезических измерений (определений)	462222.04	2170189.47	-	0.10	0.10	-	-
7/17	Наземный	1381	Метод спутниковых геодезических измерений (определений)	462221.59	2170189.87	-	0.10	0.10	-	-

Описание местоположения объекта недвижимости

1. Описание местоположения здания, сооружения, объекта незавершенного строительства в границах земельного участка

1.1. Сведения о характерных точках контура объекта недвижимости

Система координат: МСК-50, зона 2

Зона № 2

Номер контура	Тип контура	Номера характерных точек контура	Метод определения координат	Координаты, м		R, м	Формулы, примененные для расчета средней квадратической погрешности определения координат характерных точек контура (M _t), м	Средняя квадратическая погрешность определения координат характерных точек контура (M _t), м	Глубина, высота расположения точки, м	
				X	Y				H ₁	H ₂
1	2	3	4	5	6	7	8	9	10	11
7/17	Наземный	1382	Метод спутниковых геодезических измерений (определений)	462221.72	2170190.50	-	0.10	0.10	-	-
7/17	Наземный	1383	Метод спутниковых геодезических измерений (определений)	462222.53	2170191.41	-	0.10	0.10	-	-
7/17	Наземный	1384	Метод спутниковых геодезических измерений (определений)	462223.14	2170191.60	-	0.10	0.10	-	-
7/17	Наземный	1385	Метод спутниковых геодезических измерений (определений)	462223.59	2170191.20	-	0.10	0.10	-	-
7/17	Наземный	1386	Метод спутниковых геодезических измерений (определений)	462225.07	2170192.85	-	0.10	0.10	-	-
7/17	Наземный	1387	Метод спутниковых геодезических измерений (определений)	462225.53	2170192.43	-	0.10	0.10	-	-

Описание местоположения объекта недвижимости

1. Описание местоположения здания, сооружения, объекта незавершенного строительства в границах земельного участка

1.1. Сведения о характерных точках контура объекта недвижимости

Система координат: МСК-50, зона 2

Зона № 2

Номер контура	Тип контура	Номера характерных точек контура	Метод определения координат	Координаты, м		R, м	Формулы, примененные для расчета средней квадратической погрешности определения координат характерных точек контура (M _t), м	Средняя квадратическая погрешность определения координат характерных точек контура (M _t), м	Глубина, высота расположения точки, м	
				X	Y				H ₁	H ₂
1	2	3	4	5	6	7	8	9	10	11
7/17	Наземный	1388	Метод спутниковых геодезических измерений (определений)	462226.40	2170193.40	-	0.10	0.10	-	-
7/17	Наземный	1389	Метод спутниковых геодезических измерений (определений)	462228.71	2170191.33	-	0.10	0.10	-	-
7/17	Наземный	1390	Метод спутниковых геодезических измерений (определений)	462228.22	2170190.79	-	0.10	0.10	-	-
7/17	Наземный	1391	Метод спутниковых геодезических измерений (определений)	462228.52	2170190.51	-	0.10	0.10	-	-
7/17	Наземный	1392	Метод спутниковых геодезических измерений (определений)	462228.52	2170190.51	-	0.10	0.10	-	-
7/17	Наземный	1071	Метод спутниковых геодезических измерений (определений)	462228.52	2170190.52	-	0.10	0.10	-	-

Описание местоположения объекта недвижимости

1. Описание местоположения здания, сооружения, объекта незавершенного строительства в границах земельного участка

1.1. Сведения о характерных точках контура объекта недвижимости

Система координат: МСК-50, зона 2

Зона № 2

Номер контура	Тип контура	Номера характерных точек контура	Метод определения координат	Координаты, м		R, м	Формулы, примененные для расчета средней квадратической погрешности определения координат характерных точек контура (M _t), м	Средняя квадратическая погрешность определения координат характерных точек контура (M _t), м	Глубина, высота расположения точки, м	
				X	Y				H ₁	H ₂
1	2	3	4	5	6	7	8	9	10	11
	(8)									
8/17	Наземный	1393	Метод спутниковых геодезических измерений (определений)	462218.60	2170127.57	-	0.10	0.10	-	-
8/17	Наземный	1394	Метод спутниковых геодезических измерений (определений)	462218.76	2170128.04	-	0.10	0.10	-	-
8/17	Наземный	1395	Метод спутниковых геодезических измерений (определений)	462213.13	2170129.96	-	0.10	0.10	-	-
8/17	Наземный	1396	Метод спутниковых геодезических измерений (определений)	462213.11	2170129.88	-	0.10	0.10	-	-
8/17	Наземный	1397	Метод спутниковых геодезических измерений (определений)	462210.17	2170130.88	-	0.10	0.10	-	-

Описание местоположения объекта недвижимости

1. Описание местоположения здания, сооружения, объекта незавершенного строительства в границах земельного участка

1.1. Сведения о характерных точках контура объекта недвижимости

Система координат: МСК-50, зона 2

Зона № 2

Номер контура	Тип контура	Номера характерных точек контура	Метод определения координат	Координаты, м		R, м	Формулы, примененные для расчета средней квадратической погрешности определения координат характерных точек контура (M _t), м	Средняя квадратическая погрешность определения координат характерных точек контура (M _t), м	Глубина, высота расположения точки, м	
				X	Y				H ₁	H ₂
1	2	3	4	5	6	7	8	9	10	11
8/17	Наземный	1398	Метод спутниковых геодезических измерений (определений)	462209.75	2170129.65	-	0.10	0.10	-	-
8/17	Наземный	1399	Метод спутниковых геодезических измерений (определений)	462208.14	2170130.20	-	0.10	0.10	-	-
8/17	Наземный	1400	Метод спутниковых геодезических измерений (определений)	462208.14	2170130.20	-	0.10	0.10	-	-
8/17	Наземный	1401	Метод спутниковых геодезических измерений (определений)	462208.34	2170130.77	-	0.10	0.10	-	-
8/17	Наземный	1402	Метод спутниковых геодезических измерений (определений)	462206.44	2170131.41	-	0.10	0.10	-	-
8/17	Наземный	1403	Метод спутниковых геодезических измерений (определений)	462206.25	2170130.85	-	0.10	0.10	-	-

Описание местоположения объекта недвижимости

1. Описание местоположения здания, сооружения, объекта незавершенного строительства в границах земельного участка

1.1. Сведения о характерных точках контура объекта недвижимости

Система координат: МСК-50, зона 2

Зона № 2

Номер контура	Тип контура	Номера характерных точек контура	Метод определения координат	Координаты, м		R, м	Формулы, примененные для расчета средней квадратической погрешности определения координат характерных точек контура (M _t), м	Средняя квадратическая погрешность определения координат характерных точек контура (M _t), м	Глубина, высота расположения точки, м	
				X	Y				H ₁	H ₂
1	2	3	4	5	6	7	8	9	10	11
8/17	Наземный	1404	Метод спутниковых геодезических измерений (определений)	462206.08	2170130.90	-	0.10	0.10	-	-
8/17	Наземный	1405	Метод спутниковых геодезических измерений (определений)	462206.58	2170132.36	-	0.10	0.10	-	-
8/17	Наземный	1406	Метод спутниковых геодезических измерений (определений)	462205.56	2170132.71	-	0.10	0.10	-	-
8/17	Наземный	1407	Метод спутниковых геодезических измерений (определений)	462205.56	2170132.71	-	0.10	0.10	-	-
8/17	Наземный	1408	Метод спутниковых геодезических измерений (определений)	462205.76	2170133.27	-	0.10	0.10	-	-
8/17	Наземный	1409	Метод спутниковых геодезических измерений (определений)	462203.86	2170133.92	-	0.10	0.10	-	-

Описание местоположения объекта недвижимости

1. Описание местоположения здания, сооружения, объекта незавершенного строительства в границах земельного участка

1.1. Сведения о характерных точках контура объекта недвижимости

Система координат: МСК-50, зона 2

Зона № 2

Номер контура	Тип контура	Номера характерных точек контура	Метод определения координат	Координаты, м		R, м	Формулы, примененные для расчета средней квадратической погрешности определения координат характерных точек контура (M _t), м	Средняя квадратическая погрешность определения координат характерных точек контура (M _t), м	Глубина, высота расположения точки, м	
				X	Y				H ₁	H ₂
1	2	3	4	5	6	7	8	9	10	11
8/17	Наземный	1410	Метод спутниковых геодезических измерений (определений)	462203.67	2170133.35	-	0.10	0.10	-	-
8/17	Наземный	1411	Метод спутниковых геодезических измерений (определений)	462203.00	2170133.58	-	0.10	0.10	-	-
8/17	Наземный	1412	Метод спутниковых геодезических измерений (определений)	462203.42	2170134.81	-	0.10	0.10	-	-
8/17	Наземный	1413	Метод спутниковых геодезических измерений (определений)	462200.48	2170135.81	-	0.10	0.10	-	-
8/17	Наземный	1414	Метод спутниковых геодезических измерений (определений)	462200.06	2170134.58	-	0.10	0.10	-	-
8/17	Наземный	1415	Метод спутниковых геодезических измерений (определений)	462199.26	2170134.85	-	0.10	0.10	-	-

Описание местоположения объекта недвижимости

1. Описание местоположения здания, сооружения, объекта незавершенного строительства в границах земельного участка

1.1. Сведения о характерных точках контура объекта недвижимости

Система координат: МСК-50, зона 2

Зона № 2

Номер контура	Тип контура	Номера характерных точек контура	Метод определения координат	Координаты, м		R, м	Формулы, примененные для расчета средней квадратической погрешности определения координат характерных точек контура (M _t), м	Средняя квадратическая погрешность определения координат характерных точек контура (M _t), м	Глубина, высота расположения точки, м	
				X	Y				H ₁	H ₂
1	2	3	4	5	6	7	8	9	10	11
8/17	Наземный	1416	Метод спутниковых геодезических измерений (определений)	462199.00	2170134.10	-	0.10	0.10	-	-
8/17	Наземный	1417	Метод спутниковых геодезических измерений (определений)	462193.66	2170135.93	-	0.10	0.10	-	-
8/17	Наземный	1418	Метод спутниковых геодезических измерений (определений)	462194.95	2170139.72	-	0.10	0.10	-	-
8/17	Наземный	1419	Метод спутниковых геодезических измерений (определений)	462196.18	2170139.30	-	0.10	0.10	-	-
8/17	Наземный	1420	Метод спутниковых геодезических измерений (определений)	462197.18	2170142.24	-	0.10	0.10	-	-
8/17	Наземный	1421	Метод спутниковых геодезических измерений (определений)	462195.71	2170142.74	-	0.10	0.10	-	-

Описание местоположения объекта недвижимости

1. Описание местоположения здания, сооружения, объекта незавершенного строительства в границах земельного участка

1.1. Сведения о характерных точках контура объекта недвижимости

Система координат: МСК-50, зона 2

Зона № 2

Номер контура	Тип контура	Номера характерных точек контура	Метод определения координат	Координаты, м		R, м	Формулы, примененные для расчета средней квадратической погрешности определения координат характерных точек контура (M _t), м	Средняя квадратическая погрешность определения координат характерных точек контура (M _t), м	Глубина, высота расположения точки, м	
				X	Y				H ₁	H ₂
1	2	3	4	5	6	7	8	9	10	11
8/17	Наземный	1422	Метод спутниковых геодезических измерений (определений)	462195.73	2170142.78	-	0.10	0.10	-	-
8/17	Наземный	1423	Метод спутниковых геодезических измерений (определений)	462196.96	2170142.36	-	0.10	0.10	-	-
8/17	Наземный	1424	Метод спутниковых геодезических измерений (определений)	462197.35	2170143.51	-	0.10	0.10	-	-
8/17	Наземный	1425	Метод спутниковых геодезических измерений (определений)	462198.19	2170144.46	-	0.10	0.10	-	-
8/17	Наземный	1426	Метод спутниковых геодезических измерений (определений)	462198.57	2170144.13	-	0.10	0.10	-	-
8/17	Наземный	1427	Метод спутниковых геодезических измерений (определений)	462202.53	2170148.56	-	0.10	0.10	-	-

Описание местоположения объекта недвижимости

1. Описание местоположения здания, сооружения, объекта незавершенного строительства в границах земельного участка

1.1. Сведения о характерных точках контура объекта недвижимости

Система координат: МСК-50, зона 2

Зона № 2

Номер контура	Тип контура	Номера характерных точек контура	Метод определения координат	Координаты, м		R, м	Формулы, примененные для расчета средней квадратической погрешности определения координат характерных точек контура (M _t), м	Средняя квадратическая погрешность определения координат характерных точек контура (M _t), м	Глубина, высота расположения точки, м	
				X	Y				H ₁	H ₂
1	2	3	4	5	6	7	8	9	10	11
8/17	Наземный	1428	Метод спутниковых геодезических измерений (определений)	462202.20	2170148.86	-	0.10	0.10	-	-
8/17	Наземный	1429	Метод спутниковых геодезических измерений (определений)	462204.27	2170151.17	-	0.10	0.10	-	-
8/17	Наземный	1430	Метод спутниковых геодезических измерений (определений)	462203.30	2170152.04	-	0.10	0.10	-	-
8/17	Наземный	1431	Метод спутниковых геодезических измерений (определений)	462210.52	2170160.12	-	0.10	0.10	-	-
8/17	Наземный	1432	Метод спутниковых геодезических измерений (определений)	462211.49	2170159.25	-	0.10	0.10	-	-
8/17	Наземный	1433	Метод спутниковых геодезических измерений (определений)	462213.56	2170161.56	-	0.10	0.10	-	-

Описание местоположения объекта недвижимости

1. Описание местоположения здания, сооружения, объекта незавершенного строительства в границах земельного участка

1.1. Сведения о характерных точках контура объекта недвижимости

Система координат: МСК-50, зона 2

Зона № 2

Номер контура	Тип контура	Номера характерных точек контура	Метод определения координат	Координаты, м		R, м	Формулы, примененные для расчета средней квадратической погрешности определения координат характерных точек контура (M _t), м	Средняя квадратическая погрешность определения координат характерных точек контура (M _t), м	Глубина, высота расположения точки, м	
				X	Y				H ₁	H ₂
1	2	3	4	5	6	7	8	9	10	11
8/17	Наземный	1434	Метод спутниковых геодезических измерений (определений)	462213.90	2170161.26	-	0.10	0.10	-	-
8/17	Наземный	1435	Метод спутниковых геодезических измерений (определений)	462217.86	2170165.69	-	0.10	0.10	-	-
8/17	Наземный	1436	Метод спутниковых геодезических измерений (определений)	462217.80	2170165.75	-	0.10	0.10	-	-
8/17	Наземный	1437	Метод спутниковых геодезических измерений (определений)	462219.87	2170168.06	-	0.10	0.10	-	-
8/17	Наземный	1438	Метод спутниковых геодезических измерений (определений)	462218.90	2170168.92	-	0.10	0.10	-	-
8/17	Наземный	1439	Метод спутниковых геодезических измерений (определений)	462222.12	2170172.52	-	0.10	0.10	-	-

Описание местоположения объекта недвижимости

1. Описание местоположения здания, сооружения, объекта незавершенного строительства в границах земельного участка

1.1. Сведения о характерных точках контура объекта недвижимости

Система координат: МСК-50, зона 2

Зона № 2

Номер контура	Тип контура	Номера характерных точек контура	Метод определения координат	Координаты, м		R, м	Формулы, примененные для расчета средней квадратической погрешности определения координат характерных точек контура (M _t), м	Средняя квадратическая погрешность определения координат характерных точек контура (M _t), м	Глубина, высота расположения точки, м	
				X	Y				H ₁	H ₂
1	2	3	4	5	6	7	8	9	10	11
8/17	Наземный	1440	Метод спутниковых геодезических измерений (определений)	462222.32	2170172.34	-	0.10	0.10	-	-
8/17	Наземный	1441	Метод спутниковых геодезических измерений (определений)	462224.41	2170174.67	-	0.10	0.10	-	-
8/17	Наземный	1442	Метод спутниковых геодезических измерений (определений)	462223.44	2170175.54	-	0.10	0.10	-	-
8/17	Наземный	1443	Метод спутниковых геодезических измерений (определений)	462225.48	2170177.82	-	0.10	0.10	-	-
8/17	Наземный	1444	Метод спутниковых геодезических измерений (определений)	462229.69	2170174.05	-	0.10	0.10	-	-
8/17	Наземный	1445	Метод спутниковых геодезических измерений (определений)	462229.07	2170173.36	-	0.10	0.10	-	-

Описание местоположения объекта недвижимости

1. Описание местоположения здания, сооружения, объекта незавершенного строительства в границах земельного участка

1.1. Сведения о характерных точках контура объекта недвижимости

Система координат: МСК-50, зона 2

Зона № 2

Номер контура	Тип контура	Номера характерных точек контура	Метод определения координат	Координаты, м		R, м	Формулы, примененные для расчета средней квадратической погрешности определения координат характерных точек контура (M _t), м	Средняя квадратическая погрешность определения координат характерных точек контура (M _t), м	Глубина, высота расположения точки, м	
				X	Y				H ₁	H ₂
1	2	3	4	5	6	7	8	9	10	11
8/17	Наземный	1446	Метод спутниковых геодезических измерений (определений)	462229.75	2170172.76	-	0.10	0.10	-	-
8/17	Наземный	1447	Метод спутниковых геодезических измерений (определений)	462228.88	2170171.79	-	0.10	0.10	-	-
8/17	Наземный	1448	Метод спутниковых геодезических измерений (определений)	462231.19	2170169.73	-	0.10	0.10	-	-
8/17	Наземный	1449	Метод спутниковых геодезических измерений (определений)	462232.06	2170170.69	-	0.10	0.10	-	-
8/17	Наземный	1450	Метод спутниковых геодезических измерений (определений)	462232.68	2170170.13	-	0.10	0.10	-	-
8/17	Наземный	1451	Метод спутниковых геодезических измерений (определений)	462232.28	2170169.68	-	0.10	0.10	-	-

Описание местоположения объекта недвижимости

1. Описание местоположения здания, сооружения, объекта незавершенного строительства в границах земельного участка

1.1. Сведения о характерных точках контура объекта недвижимости

Система координат: МСК-50, зона 2

Зона № 2

Номер контура	Тип контура	Номера характерных точек контура	Метод определения координат	Координаты, м		R, м	Формулы, примененные для расчета средней квадратической погрешности определения координат характерных точек контура (M _t), м	Средняя квадратическая погрешность определения координат характерных точек контура (M _t), м	Глубина, высота расположения точки, м	
				X	Y				H ₁	H ₂
1	2	3	4	5	6	7	8	9	10	11
8/17	Наземный	1452	Метод спутниковых геодезических измерений (определений)	462233.77	2170168.35	-	0.10	0.10	-	-
8/17	Наземный	1453	Метод спутниковых геодезических измерений (определений)	462234.17	2170168.80	-	0.10	0.10	-	-
8/17	Наземный	1454	Метод спутниковых геодезических измерений (определений)	462235.02	2170168.04	-	0.10	0.10	-	-
8/17	Наземный	1455	Метод спутниковых геодезических измерений (определений)	462235.53	2170168.62	-	0.10	0.10	-	-
8/17	Наземный	1456	Метод спутниковых геодезических измерений (определений)	462237.87	2170166.52	-	0.10	0.10	-	-
8/17	Наземный	1457	Метод спутниковых геодезических измерений (определений)	462238.74	2170167.49	-	0.10	0.10	-	-

Описание местоположения объекта недвижимости

1. Описание местоположения здания, сооружения, объекта незавершенного строительства в границах земельного участка

1.1. Сведения о характерных точках контура объекта недвижимости

Система координат: МСК-50, зона 2

Зона № 2

Номер контура	Тип контура	Номера характерных точек контура	Метод определения координат	Координаты, м		R, м	Формулы, примененные для расчета средней квадратической погрешности определения координат характерных точек контура (M _t), м	Средняя квадратическая погрешность определения координат характерных точек контура (M _t), м	Глубина, высота расположения точки, м	
				X	Y				H ₁	H ₂
1	2	3	4	5	6	7	8	9	10	11
8/17	Наземный	1458	Метод спутниковых геодезических измерений (определений)	462239.32	2170166.96	-	0.10	0.10	-	-
8/17	Наземный	1459	Метод спутниковых геодезических измерений (определений)	462239.59	2170166.70	-	0.10	0.10	-	-
8/17	Наземный	1460	Метод спутниковых геодезических измерений (определений)	462239.59	2170166.70	-	0.10	0.10	-	-
8/17	Наземный	1461	Метод спутниковых геодезических измерений (определений)	462239.16	2170166.28	-	0.10	0.10	-	-
8/17	Наземный	1462	Метод спутниковых геодезических измерений (определений)	462240.58	2170164.87	-	0.10	0.10	-	-
8/17	Наземный	1463	Метод спутниковых геодезических измерений (определений)	462241.00	2170165.29	-	0.10	0.10	-	-

Описание местоположения объекта недвижимости

1. Описание местоположения здания, сооружения, объекта незавершенного строительства в границах земельного участка

1.1. Сведения о характерных точках контура объекта недвижимости

Система координат: МСК-50, зона 2

Зона № 2

Номер контура	Тип контура	Номера характерных точек контура	Метод определения координат	Координаты, м		R, м	Формулы, примененные для расчета средней квадратической погрешности определения координат характерных точек контура (M _t), м	Средняя квадратическая погрешность определения координат характерных точек контура (M _t), м	Глубина, высота расположения точки, м	
				X	Y				H ₁	H ₂
1	2	3	4	5	6	7	8	9	10	11
8/17	Наземный	1464	Метод спутниковых геодезических измерений (определений)	462241.40	2170164.89	-	0.10	0.10	-	-
8/17	Наземный	1465	Метод спутниковых геодезических измерений (определений)	462239.85	2170163.33	-	0.10	0.10	-	-
8/17	Наземный	1466	Метод спутниковых геодезических измерений (определений)	462244.06	2170159.13	-	0.10	0.10	-	-
8/17	Наземный	1467	Метод спутниковых геодезических измерений (определений)	462244.75	2170159.82	-	0.10	0.10	-	-
8/17	Наземный	1468	Метод спутниковых геодезических измерений (определений)	462246.95	2170157.63	-	0.10	0.10	-	-
8/17	Наземный	1469	Метод спутниковых геодезических измерений (определений)	462247.87	2170158.55	-	0.10	0.10	-	-

Описание местоположения объекта недвижимости

1. Описание местоположения здания, сооружения, объекта незавершенного строительства в границах земельного участка

1.1. Сведения о характерных точках контура объекта недвижимости

Система координат: МСК-50, зона 2

Зона № 2

Номер контура	Тип контура	Номера характерных точек контура	Метод определения координат	Координаты, м		R, м	Формулы, примененные для расчета средней квадратической погрешности определения координат характерных точек контура (M _t), м	Средняя квадратическая погрешность определения координат характерных точек контура (M _t), м	Глубина, высота расположения точки, м	
				X	Y				H ₁	H ₂
1	2	3	4	5	6	7	8	9	10	11
8/17	Наземный	1470	Метод спутниковых геодезических измерений (определений)	462249.00	2170157.42	-	0.10	0.10	-	-
8/17	Наземный	1471	Метод спутниковых геодезических измерений (определений)	462249.43	2170157.85	-	0.10	0.10	-	-
8/17	Наземный	1472	Метод спутниковых геодезических измерений (определений)	462249.83	2170157.45	-	0.10	0.10	-	-
8/17	Наземный	1473	Метод спутниковых геодезических измерений (определений)	462249.40	2170157.03	-	0.10	0.10	-	-
8/17	Наземный	1474	Метод спутниковых геодезических измерений (определений)	462250.82	2170155.61	-	0.10	0.10	-	-
8/17	Наземный	1475	Метод спутниковых геодезических измерений (определений)	462251.24	2170156.04	-	0.10	0.10	-	-

Описание местоположения объекта недвижимости

1. Описание местоположения здания, сооружения, объекта незавершенного строительства в границах земельного участка

1.1. Сведения о характерных точках контура объекта недвижимости

Система координат: МСК-50, зона 2

Зона № 2

Номер контура	Тип контура	Номера характерных точек контура	Метод определения координат	Координаты, м		R, м	Формулы, примененные для расчета средней квадратической погрешности определения координат характерных точек контура (M _t), м	Средняя квадратическая погрешность определения координат характерных точек контура (M _t), м	Глубина, высота расположения точки, м	
				X	Y				H ₁	H ₂
1	2	3	4	5	6	7	8	9	10	11
8/17	Наземный	1476	Метод спутниковых геодезических измерений (определений)	462253.46	2170153.84	-	0.10	0.10	-	-
8/17	Наземный	1477	Метод спутниковых геодезических измерений (определений)	462253.25	2170153.62	-	0.10	0.10	-	-
8/17	Наземный	1478	Метод спутниковых геодезических измерений (определений)	462255.62	2170151.27	-	0.10	0.10	-	-
8/17	Наземный	1479	Метод спутниковых геодезических измерений (определений)	462255.62	2170151.26	-	0.10	0.10	-	-
8/17	Наземный	1480	Метод спутниковых геодезических измерений (определений)	462255.77	2170151.11	-	0.10	0.10	-	-
8/17	Наземный	1481	Метод спутниковых геодезических измерений (определений)	462255.77	2170151.11	-	0.10	0.10	-	-

Описание местоположения объекта недвижимости

1. Описание местоположения здания, сооружения, объекта незавершенного строительства в границах земельного участка

1.1. Сведения о характерных точках контура объекта недвижимости

Система координат: МСК-50, зона 2

Зона № 2

Номер контура	Тип контура	Номера характерных точек контура	Метод определения координат	Координаты, м		R, м	Формулы, примененные для расчета средней квадратической погрешности определения координат характерных точек контура (M _t), м	Средняя квадратическая погрешность определения координат характерных точек контура (M _t), м	Глубина, высота расположения точки, м	
				X	Y				H ₁	H ₂
1	2	3	4	5	6	7	8	9	10	11
8/17	Наземный	1482	Метод спутниковых геодезических измерений (определений)	462255.83	2170151.05	-	0.10	0.10	-	-
8/17	Наземный	1483	Метод спутниковых геодезических измерений (определений)	462255.83	2170151.06	-	0.10	0.10	-	-
8/17	Наземный	1484	Метод спутниковых геодезических измерений (определений)	462260.06	2170146.84	-	0.10	0.10	-	-
8/17	Наземный	1485	Метод спутниковых геодезических измерений (определений)	462260.66	2170147.45	-	0.10	0.10	-	-
8/17	Наземный	1486	Метод спутниковых геодезических измерений (определений)	462267.68	2170144.04	-	0.10	0.10	-	-
8/17	Наземный	1487	Метод спутниковых геодезических измерений (определений)	462268.03	2170144.77	-	0.10	0.10	-	-

Описание местоположения объекта недвижимости

1. Описание местоположения здания, сооружения, объекта незавершенного строительства в границах земельного участка

1.1. Сведения о характерных точках контура объекта недвижимости

Система координат: МСК-50, зона 2

Зона № 2

Номер контура	Тип контура	Номера характерных точек контура	Метод определения координат	Координаты, м		R, м	Формулы, примененные для расчета средней квадратической погрешности определения координат характерных точек контура (M _t), м	Средняя квадратическая погрешность определения координат характерных точек контура (M _t), м	Глубина, высота расположения точки, м	
				X	Y				H ₁	H ₂
1	2	3	4	5	6	7	8	9	10	11
8/17	Наземный	1488	Метод спутниковых геодезических измерений (определений)	462268.41	2170144.59	-	0.10	0.10	-	-
8/17	Наземный	1489	Метод спутниковых геодезических измерений (определений)	462268.15	2170144.05	-	0.10	0.10	-	-
8/17	Наземный	1490	Метод спутниковых геодезических измерений (определений)	462269.95	2170143.17	-	0.10	0.10	-	-
8/17	Наземный	1491	Метод спутниковых геодезических измерений (определений)	462270.21	2170143.71	-	0.10	0.10	-	-
8/17	Наземный	1492	Метод спутниковых геодезических измерений (определений)	462271.65	2170143.01	-	0.10	0.10	-	-
8/17	Наземный	1493	Метод спутниковых геодезических измерений (определений)	462271.13	2170141.94	-	0.10	0.10	-	-

Описание местоположения объекта недвижимости

1. Описание местоположения здания, сооружения, объекта незавершенного строительства в границах земельного участка

1.1. Сведения о характерных точках контура объекта недвижимости

Система координат: МСК-50, зона 2

Зона № 2

Номер контура	Тип контура	Номера характерных точек контура	Метод определения координат	Координаты, м		R, м	Формулы, примененные для расчета средней квадратической погрешности определения координат характерных точек контура (M _t), м	Средняя квадратическая погрешность определения координат характерных точек контура (M _t), м	Глубина, высота расположения точки, м	
				X	Y				H ₁	H ₂
1	2	3	4	5	6	7	8	9	10	11
8/17	Наземный	1494	Метод спутниковых геодезических измерений (определений)	462270.75	2170141.15	-	0.10	0.10	-	-
8/17	Наземный	1495	Метод спутниковых геодезических измерений (определений)	462269.72	2170139.02	-	0.10	0.10	-	-
8/17	Наземный	1496	Метод спутниковых геодезических измерений (определений)	462269.33	2170138.23	-	0.10	0.10	-	-
8/17	Наземный	1497	Метод спутниковых геодезических измерений (определений)	462268.01	2170135.50	-	0.10	0.10	-	-
8/17	Наземный	1498	Метод спутниковых геодезических измерений (определений)	462266.38	2170136.29	-	0.10	0.10	-	-
8/17	Наземный	1499	Метод спутниковых геодезических измерений (определений)	462264.33	2170132.06	-	0.10	0.10	-	-

Описание местоположения объекта недвижимости

1. Описание местоположения здания, сооружения, объекта незавершенного строительства в границах земельного участка

1.1. Сведения о характерных точках контура объекта недвижимости

Система координат: МСК-50, зона 2

Зона № 2

Номер контура	Тип контура	Номера характерных точек контура	Метод определения координат	Координаты, м		R, м	Формулы, примененные для расчета средней квадратической погрешности определения координат характерных точек контура (M _t), м	Средняя квадратическая погрешность определения координат характерных точек контура (M _t), м	Глубина, высота расположения точки, м	
				X	Y				H ₁	H ₂
1	2	3	4	5	6	7	8	9	10	11
8/17	Наземный	1500	Метод спутниковых геодезических измерений (определений)	462263.12	2170132.65	-	0.10	0.10	-	-
8/17	Наземный	1501	Метод спутниковых геодезических измерений (определений)	462260.46	2170127.16	-	0.10	0.10	-	-
8/17	Наземный	1502	Метод спутниковых геодезических измерений (определений)	462261.67	2170126.57	-	0.10	0.10	-	-
8/17	Наземный	1503	Метод спутниковых геодезических измерений (определений)	462260.64	2170124.45	-	0.10	0.10	-	-
8/17	Наземный	1504	Метод спутниковых геодезических измерений (определений)	462260.26	2170123.65	-	0.10	0.10	-	-
8/17	Наземный	1505	Метод спутниковых геодезических измерений (определений)	462259.62	2170122.35	-	0.10	0.10	-	-

Описание местоположения объекта недвижимости

1. Описание местоположения здания, сооружения, объекта незавершенного строительства в границах земельного участка

1.1. Сведения о характерных точках контура объекта недвижимости

Система координат: МСК-50, зона 2

Зона № 2

Номер контура	Тип контура	Номера характерных точек контура	Метод определения координат	Координаты, м		R, м	Формулы, примененные для расчета средней квадратической погрешности определения координат характерных точек контура (M _t), м	Средняя квадратическая погрешность определения координат характерных точек контура (M _t), м	Глубина, высота расположения точки, м	
				X	Y				H ₁	H ₂
1	2	3	4	5	6	7	8	9	10	11
8/17	Наземный	1506	Метод спутниковых геодезических измерений (определений)	462260.98	2170121.69	-	0.10	0.10	-	-
8/17	Наземный	1507	Метод спутниковых геодезических измерений (определений)	462260.46	2170120.63	-	0.10	0.10	-	-
8/17	Наземный	1508	Метод спутниковых геодезических измерений (определений)	462260.08	2170119.84	-	0.10	0.10	-	-
8/17	Наземный	1509	Метод спутниковых геодезических измерений (определений)	462259.99	2170119.66	-	0.10	0.10	-	-
8/17	Наземный	1510	Метод спутниковых геодезических измерений (определений)	462259.99	2170119.66	-	0.10	0.10	-	-
8/17	Наземный	1511	Метод спутниковых геодезических измерений (определений)	462259.70	2170119.05	-	0.10	0.10	-	-

Описание местоположения объекта недвижимости

1. Описание местоположения здания, сооружения, объекта незавершенного строительства в границах земельного участка

1.1. Сведения о характерных точках контура объекта недвижимости

Система координат: МСК-50, зона 2

Зона № 2

Номер контура	Тип контура	Номера характерных точек контура	Метод определения координат	Координаты, м		R, м	Формулы, примененные для расчета средней квадратической погрешности определения координат характерных точек контура (M _t), м	Средняя квадратическая погрешность определения координат характерных точек контура (M _t), м	Глубина, высота расположения точки, м	
				X	Y				H ₁	H ₂
1	2	3	4	5	6	7	8	9	10	11
8/17	Наземный	1512	Метод спутниковых геодезических измерений (определений)	462259.16	2170119.31	-	0.10	0.10	-	-
8/17	Наземный	1513	Метод спутниковых геодезических измерений (определений)	462258.29	2170117.51	-	0.10	0.10	-	-
8/17	Наземный	1514	Метод спутниковых геодезических измерений (определений)	462258.83	2170117.25	-	0.10	0.10	-	-
8/17	Наземный	1515	Метод спутниковых геодезических измерений (определений)	462258.57	2170116.71	-	0.10	0.10	-	-
8/17	Наземный	1516	Метод спутниковых геодезических измерений (определений)	462258.03	2170116.97	-	0.10	0.10	-	-
8/17	Наземный	1517	Метод спутниковых геодезических измерений (определений)	462257.15	2170115.17	-	0.10	0.10	-	-

Описание местоположения объекта недвижимости

1. Описание местоположения здания, сооружения, объекта незавершенного строительства в границах земельного участка

1.1. Сведения о характерных точках контура объекта недвижимости

Система координат: МСК-50, зона 2

Зона № 2

Номер контура	Тип контура	Номера характерных точек контура	Метод определения координат	Координаты, м		R, м	Формулы, примененные для расчета средней квадратической погрешности определения координат характерных точек контура (M _t), м	Средняя квадратическая погрешность определения координат характерных точек контура (M _t), м	Глубина, высота расположения точки, м	
				X	Y				H ₁	H ₂
1	2	3	4	5	6	7	8	9	10	11
8/17	Наземный	1518	Метод спутниковых геодезических измерений (определений)	462257.69	2170114.91	-	0.10	0.10	-	-
8/17	Наземный	1519	Метод спутниковых геодезических измерений (определений)	462257.50	2170114.52	-	0.10	0.10	-	-
8/17	Наземный	1520	Метод спутниковых геодезических измерений (определений)	462257.51	2170114.53	-	0.10	0.10	-	-
8/17	Наземный	1521	Метод спутниковых геодезических измерений (определений)	462254.32	2170115.62	-	0.10	0.10	-	-
8/17	Наземный	1522	Метод спутниковых геодезических измерений (определений)	462254.16	2170115.16	-	0.10	0.10	-	-
8/17	Наземный	1523	Метод спутниковых геодезических измерений (определений)	462251.42	2170116.09	-	0.10	0.10	-	-

Описание местоположения объекта недвижимости

1. Описание местоположения здания, сооружения, объекта незавершенного строительства в границах земельного участка

1.1. Сведения о характерных точках контура объекта недвижимости

Система координат: МСК-50, зона 2

Зона № 2

Номер контура	Тип контура	Номера характерных точек контура	Метод определения координат	Координаты, м		R, м	Формулы, примененные для расчета средней квадратической погрешности определения координат характерных точек контура (M _t), м	Средняя квадратическая погрешность определения координат характерных точек контура (M _t), м	Глубина, высота расположения точки, м	
				X	Y				H ₁	H ₂
1	2	3	4	5	6	7	8	9	10	11
8/17	Наземный	1524	Метод спутниковых геодезических измерений (определений)	462250.97	2170114.77	-	0.10	0.10	-	-
8/17	Наземный	1525	Метод спутниковых геодезических измерений (определений)	462248.46	2170115.63	-	0.10	0.10	-	-
8/17	Наземный	1526	Метод спутниковых геодезических измерений (определений)	462248.46	2170115.63	-	0.10	0.10	-	-
8/17	Наземный	1527	Метод спутниковых геодезических измерений (определений)	462248.29	2170115.69	-	0.10	0.10	-	-
8/17	Наземный	1528	Метод спутниковых геодезических измерений (определений)	462248.29	2170115.69	-	0.10	0.10	-	-
8/17	Наземный	1529	Метод спутниковых геодезических измерений (определений)	462248.48	2170116.26	-	0.10	0.10	-	-

Описание местоположения объекта недвижимости

1. Описание местоположения здания, сооружения, объекта незавершенного строительства в границах земельного участка

1.1. Сведения о характерных точках контура объекта недвижимости

Система координат: МСК-50, зона 2

Зона № 2

Номер контура	Тип контура	Номера характерных точек контура	Метод определения координат	Координаты, м		R, м	Формулы, примененные для расчета средней квадратической погрешности определения координат характерных точек контура (M _t), м	Средняя квадратическая погрешность определения координат характерных точек контура (M _t), м	Глубина, высота расположения точки, м	
				X	Y				H ₁	H ₂
1	2	3	4	5	6	7	8	9	10	11
8/17	Наземный	1530	Метод спутниковых геодезических измерений (определений)	462246.59	2170116.90	-	0.10	0.10	-	-
8/17	Наземный	1531	Метод спутниковых геодезических измерений (определений)	462246.39	2170116.33	-	0.10	0.10	-	-
8/17	Наземный	1532	Метод спутниковых геодезических измерений (определений)	462245.46	2170116.65	-	0.10	0.10	-	-
8/17	Наземный	1533	Метод спутниковых геодезических измерений (определений)	462245.46	2170116.66	-	0.10	0.10	-	-
8/17	Наземный	1534	Метод спутниковых геодезических измерений (определений)	462245.65	2170117.22	-	0.10	0.10	-	-
8/17	Наземный	1535	Метод спутниковых геодезических измерений (определений)	462243.76	2170117.87	-	0.10	0.10	-	-

Описание местоположения объекта недвижимости

1. Описание местоположения здания, сооружения, объекта незавершенного строительства в границах земельного участка

1.1. Сведения о характерных точках контура объекта недвижимости

Система координат: МСК-50, зона 2

Зона № 2

Номер контура	Тип контура	Номера характерных точек контура	Метод определения координат	Координаты, м		R, м	Формулы, примененные для расчета средней квадратической погрешности определения координат характерных точек контура (M _t), м	Средняя квадратическая погрешность определения координат характерных точек контура (M _t), м	Глубина, высота расположения точки, м	
				X	Y				H ₁	H ₂
1	2	3	4	5	6	7	8	9	10	11
8/17	Наземный	1536	Метод спутниковых геодезических измерений (определений)	462243.57	2170117.30	-	0.10	0.10	-	-
8/17	Наземный	1537	Метод спутниковых геодезических измерений (определений)	462242.29	2170117.74	-	0.10	0.10	-	-
8/17	Наземный	1538	Метод спутниковых геодезических измерений (определений)	462242.71	2170118.97	-	0.10	0.10	-	-
8/17	Наземный	1539	Метод спутниковых геодезических измерений (определений)	462239.78	2170119.97	-	0.10	0.10	-	-
8/17	Наземный	1540	Метод спутниковых геодезических измерений (определений)	462239.68	2170119.69	-	0.10	0.10	-	-
8/17	Наземный	1541	Метод спутниковых геодезических измерений (определений)	462234.17	2170121.58	-	0.10	0.10	-	-

Описание местоположения объекта недвижимости

1. Описание местоположения здания, сооружения, объекта незавершенного строительства в границах земельного участка

1.1. Сведения о характерных точках контура объекта недвижимости

Система координат: МСК-50, зона 2

Зона № 2

Номер контура	Тип контура	Номера характерных точек контура	Метод определения координат	Координаты, м		R, м	Формулы, примененные для расчета средней квадратической погрешности определения координат характерных точек контура (M _t), м	Средняя квадратическая погрешность определения координат характерных точек контура (M _t), м	Глубина, высота расположения точки, м	
				X	Y				H ₁	H ₂
1	2	3	4	5	6	7	8	9	10	11
8/17	Наземный	1542	Метод спутниковых геодезических измерений (определений)	462234.20	2170121.66	-	0.10	0.10	-	-
8/17	Наземный	1543	Метод спутниковых геодезических измерений (определений)	462231.26	2170122.66	-	0.10	0.10	-	-
8/17	Наземный	1544	Метод спутниковых геодезических измерений (определений)	462230.84	2170121.43	-	0.10	0.10	-	-
8/17	Наземный	1545	Метод спутниковых геодезических измерений (определений)	462229.02	2170122.06	-	0.10	0.10	-	-
8/17	Наземный	1546	Метод спутниковых геодезических измерений (определений)	462229.02	2170122.06	-	0.10	0.10	-	-
8/17	Наземный	1547	Метод спутниковых геодезических измерений (определений)	462229.22	2170122.62	-	0.10	0.10	-	-

Описание местоположения объекта недвижимости

1. Описание местоположения здания, сооружения, объекта незавершенного строительства в границах земельного участка

1.1. Сведения о характерных точках контура объекта недвижимости

Система координат: МСК-50, зона 2

Зона № 2

Номер контура	Тип контура	Номера характерных точек контура	Метод определения координат	Координаты, м		R, м	Формулы, примененные для расчета средней квадратической погрешности определения координат характерных точек контура (M _t), м	Средняя квадратическая погрешность определения координат характерных точек контура (M _t), м	Глубина, высота расположения точки, м	
				X	Y				H ₁	H ₂
1	2	3	4	5	6	7	8	9	10	11
8/17	Наземный	1548	Метод спутниковых геодезических измерений (определений)	462227.32	2170123.27	-	0.10	0.10	-	-
8/17	Наземный	1549	Метод спутниковых геодезических измерений (определений)	462227.13	2170122.70	-	0.10	0.10	-	-
8/17	Наземный	1550	Метод спутниковых геодезических измерений (определений)	462226.73	2170122.84	-	0.10	0.10	-	-
8/17	Наземный	1551	Метод спутниковых геодезических измерений (определений)	462226.91	2170123.37	-	0.10	0.10	-	-
8/17	Наземный	1552	Метод спутниковых геодезических измерений (определений)	462225.66	2170123.79	-	0.10	0.10	-	-
8/17	Наземный	1553	Метод спутниковых геодезических измерений (определений)	462225.66	2170123.79	-	0.10	0.10	-	-

Описание местоположения объекта недвижимости

1. Описание местоположения здания, сооружения, объекта незавершенного строительства в границах земельного участка

1.1. Сведения о характерных точках контура объекта недвижимости

Система координат: МСК-50, зона 2

Зона № 2

Номер контура	Тип контура	Номера характерных точек контура	Метод определения координат	Координаты, м		R, м	Формулы, примененные для расчета средней квадратической погрешности определения координат характерных точек контура (M _t), м	Средняя квадратическая погрешность определения координат характерных точек контура (M _t), м	Глубина, высота расположения точки, м	
				X	Y				H ₁	H ₂
1	2	3	4	5	6	7	8	9	10	11
8/17	Наземный	1554	Метод спутниковых геодезических измерений (определений)	462225.85	2170124.36	-	0.10	0.10	-	-
8/17	Наземный	1555	Метод спутниковых геодезических измерений (определений)	462223.96	2170125.01	-	0.10	0.10	-	-
8/17	Наземный	1556	Метод спутниковых геодезических измерений (определений)	462223.76	2170124.44	-	0.10	0.10	-	-
8/17	Наземный	1557	Метод спутниковых геодезических измерений (определений)	462221.12	2170125.34	-	0.10	0.10	-	-
8/17	Наземный	1558	Метод спутниковых геодезических измерений (определений)	462221.54	2170126.57	-	0.10	0.10	-	-
8/17	Наземный	1393	Метод спутниковых геодезических измерений (определений)	462218.60	2170127.57	-	0.10	0.10	-	-

Описание местоположения объекта недвижимости

1. Описание местоположения здания, сооружения, объекта незавершенного строительства в границах земельного участка

1.1. Сведения о характерных точках контура объекта недвижимости

Система координат: МСК-50, зона 2

Зона № 2

Номер контура	Тип контура	Номера характерных точек контура	Метод определения координат	Координаты, м		R, м	Формулы, примененные для расчета средней квадратической погрешности определения координат характерных точек контура (M _t), м	Средняя квадратическая погрешность определения координат характерных точек контура (M _t), м	Глубина, высота расположения точки, м	
				X	Y				H ₁	H ₂
1	2	3	4	5	6	7	8	9	10	11
	(9)									
9/17	Надземный	1559	Метод спутниковых геодезических измерений (определений)	462189.93	2170124.78	-	0.10	0.10	-	-
9/17	Надземный	1560	Метод спутниковых геодезических измерений (определений)	462190.35	2170126.01	-	0.10	0.10	-	-
9/17	Надземный	1561	Метод спутниковых геодезических измерений (определений)	462186.27	2170127.40	-	0.10	0.10	-	-
9/17	Надземный	1562	Метод спутниковых геодезических измерений (определений)	462185.95	2170126.45	-	0.10	0.10	-	-
9/17	Надземный	1563	Метод спутниковых геодезических измерений (определений)	462185.10	2170126.73	-	0.10	0.10	-	-

Описание местоположения объекта недвижимости

1. Описание местоположения здания, сооружения, объекта незавершенного строительства в границах земельного участка

1.1. Сведения о характерных точках контура объекта недвижимости

Система координат: МСК-50, зона 2

Зона № 2

Номер контура	Тип контура	Номера характерных точек контура	Метод определения координат	Координаты, м		R, м	Формулы, примененные для расчета средней квадратической погрешности определения координат характерных точек контура (M _t), м	Средняя квадратическая погрешность определения координат характерных точек контура (M _t), м	Глубина, высота расположения точки, м	
				X	Y				H ₁	H ₂
1	2	3	4	5	6	7	8	9	10	11
9/17	Надземный	1564	Метод спутниковых геодезических измерений (определений)	462185.00	2170126.46	-	0.10	0.10	-	-
9/17	Надземный	1565	Метод спутниковых геодезических измерений (определений)	462184.77	2170125.78	-	0.10	0.10	-	-
9/17	Надземный	1566	Метод спутниковых геодезических измерений (определений)	462179.00	2170127.74	-	0.10	0.10	-	-
9/17	Надземный	1567	Метод спутниковых геодезических измерений (определений)	462179.43	2170129.02	-	0.10	0.10	-	-
9/17	Надземный	1568	Метод спутниковых геодезических измерений (определений)	462178.54	2170129.32	-	0.10	0.10	-	-
9/17	Надземный	1569	Метод спутниковых геодезических измерений (определений)	462181.59	2170138.27	-	0.10	0.10	-	-

Описание местоположения объекта недвижимости

1. Описание местоположения здания, сооружения, объекта незавершенного строительства в границах земельного участка

1.1. Сведения о характерных точках контура объекта недвижимости

Система координат: МСК-50, зона 2

Зона № 2

Номер контура	Тип контура	Номера характерных точек контура	Метод определения координат	Координаты, м		R, м	Формулы, примененные для расчета средней квадратической погрешности определения координат характерных точек контура (M _t), м	Средняя квадратическая погрешность определения координат характерных точек контура (M _t), м	Глубина, высота расположения точки, м	
				X	Y				H ₁	H ₂
1	2	3	4	5	6	7	8	9	10	11
9/17	Надземный	1570	Метод спутниковых геодезических измерений (определений)	462183.09	2170137.76	-	0.10	0.10	-	-
9/17	Надземный	1571	Метод спутниковых геодезических измерений (определений)	462186.81	2170148.69	-	0.10	0.10	-	-
9/17	Надземный	1572	Метод спутниковых геодезических измерений (определений)	462188.62	2170150.71	-	0.10	0.10	-	-
9/17	Надземный	1573	Метод спутниковых геодезических измерений (определений)	462187.03	2170152.13	-	0.10	0.10	-	-
9/17	Надземный	1574	Метод спутниковых геодезических измерений (определений)	462189.42	2170154.81	-	0.10	0.10	-	-
9/17	Надземный	1575	Метод спутниковых геодезических измерений (определений)	462188.45	2170155.69	-	0.10	0.10	-	-

Описание местоположения объекта недвижимости

1. Описание местоположения здания, сооружения, объекта незавершенного строительства в границах земельного участка

1.1. Сведения о характерных точках контура объекта недвижимости

Система координат: МСК-50, зона 2

Зона № 2

Номер контура	Тип контура	Номера характерных точек контура	Метод определения координат	Координаты, м		R, м	Формулы, примененные для расчета средней квадратической погрешности определения координат характерных точек контура (M _t), м	Средняя квадратическая погрешность определения координат характерных точек контура (M _t), м	Глубина, высота расположения точки, м	
				X	Y				H ₁	H ₂
1	2	3	4	5	6	7	8	9	10	11
9/17	Надземный	1576	Метод спутниковых геодезических измерений (определений)	462192.50	2170160.22	-	0.10	0.10	-	-
9/17	Надземный	1577	Метод спутниковых геодезических измерений (определений)	462193.48	2170159.34	-	0.10	0.10	-	-
9/17	Надземный	1578	Метод спутниковых геодезических измерений (определений)	462195.88	2170162.02	-	0.10	0.10	-	-
9/17	Надземный	1579	Метод спутниковых геодезических измерений (определений)	462196.36	2170161.59	-	0.10	0.10	-	-
9/17	Надземный	1580	Метод спутниковых геодезических измерений (определений)	462199.63	2170165.24	-	0.10	0.10	-	-
9/17	Надземный	1581	Метод спутниковых геодезических измерений (определений)	462199.14	2170165.68	-	0.10	0.10	-	-

Описание местоположения объекта недвижимости

1. Описание местоположения здания, сооружения, объекта незавершенного строительства в границах земельного участка

1.1. Сведения о характерных точках контура объекта недвижимости

Система координат: МСК-50, зона 2

Зона № 2

Номер контура	Тип контура	Номера характерных точек контура	Метод определения координат	Координаты, м		R, м	Формулы, примененные для расчета средней квадратической погрешности определения координат характерных точек контура (M _t), м	Средняя квадратическая погрешность определения координат характерных точек контура (M _t), м	Глубина, высота расположения точки, м	
				X	Y				H ₁	H ₂
1	2	3	4	5	6	7	8	9	10	11
9/17	Надземный	1582	Метод спутниковых геодезических измерений (определений)	462201.90	2170168.76	-	0.10	0.10	-	-
9/17	Надземный	1583	Метод спутниковых геодезических измерений (определений)	462201.50	2170169.12	-	0.10	0.10	-	-
9/17	Надземный	1584	Метод спутниковых геодезических измерений (определений)	462201.45	2170170.06	-	0.10	0.10	-	-
9/17	Надземный	1585	Метод спутниковых геодезических измерений (определений)	462206.69	2170175.92	-	0.10	0.10	-	-
9/17	Надземный	1586	Метод спутниковых геодезических измерений (определений)	462207.64	2170175.97	-	0.10	0.10	-	-
9/17	Надземный	1587	Метод спутниковых геодезических измерений (определений)	462208.03	2170175.61	-	0.10	0.10	-	-

Описание местоположения объекта недвижимости

1. Описание местоположения здания, сооружения, объекта незавершенного строительства в границах земельного участка

1.1. Сведения о характерных точках контура объекта недвижимости

Система координат: МСК-50, зона 2

Зона № 2

Номер контура	Тип контура	Номера характерных точек контура	Метод определения координат	Координаты, м		R, м	Формулы, примененные для расчета средней квадратической погрешности определения координат характерных точек контура (M _t), м	Средняя квадратическая погрешность определения координат характерных точек контура (M _t), м	Глубина, высота расположения точки, м	
				X	Y				H ₁	H ₂
1	2	3	4	5	6	7	8	9	10	11
9/17	Надземный	1588	Метод спутниковых геодезических измерений (определений)	462210.79	2170178.70	-	0.10	0.10	-	-
9/17	Надземный	1589	Метод спутниковых геодезических измерений (определений)	462211.66	2170177.92	-	0.10	0.10	-	-
9/17	Надземный	1590	Метод спутниковых геодезических измерений (определений)	462213.65	2170180.14	-	0.10	0.10	-	-
9/17	Надземный	1591	Метод спутниковых геодезических измерений (определений)	462213.49	2170180.28	-	0.10	0.10	-	-
9/17	Надземный	1592	Метод спутниковых геодезических измерений (определений)	462215.05	2170182.03	-	0.10	0.10	-	-
9/17	Надземный	1593	Метод спутниковых геодезических измерений (определений)	462215.24	2170181.86	-	0.10	0.10	-	-

Описание местоположения объекта недвижимости

1. Описание местоположения здания, сооружения, объекта незавершенного строительства в границах земельного участка

1.1. Сведения о характерных точках контура объекта недвижимости

Система координат: МСК-50, зона 2

Зона № 2

Номер контура	Тип контура	Номера характерных точек контура	Метод определения координат	Координаты, м		R, м	Формулы, примененные для расчета средней квадратической погрешности определения координат характерных точек контура (M _t), м	Средняя квадратическая погрешность определения координат характерных точек контура (M _t), м	Глубина, высота расположения точки, м	
				X	Y				H ₁	H ₂
1	2	3	4	5	6	7	8	9	10	11
9/17	Надземный	1594	Метод спутниковых геодезических измерений (определений)	462215.24	2170181.86	-	0.10	0.10	-	-
9/17	Надземный	1595	Метод спутниковых геодезических измерений (определений)	462215.31	2170181.94	-	0.10	0.10	-	-
9/17	Надземный	1596	Метод спутниковых геодезических измерений (определений)	462215.46	2170182.11	-	0.10	0.10	-	-
9/17	Надземный	1597	Метод спутниковых геодезических измерений (определений)	462215.38	2170182.03	-	0.10	0.10	-	-
9/17	Надземный	1598	Метод спутниковых геодезических измерений (определений)	462215.70	2170182.38	-	0.10	0.10	-	-
9/17	Надземный	1599	Метод спутниковых геодезических измерений (определений)	462215.82	2170182.93	-	0.10	0.10	-	-

Описание местоположения объекта недвижимости

1. Описание местоположения здания, сооружения, объекта незавершенного строительства в границах земельного участка

1.1. Сведения о характерных точках контура объекта недвижимости

Система координат: МСК-50, зона 2

Зона № 2

Номер контура	Тип контура	Номера характерных точек контура	Метод определения координат	Координаты, м		R, м	Формулы, примененные для расчета средней квадратической погрешности определения координат характерных точек контура (M _t), м	Средняя квадратическая погрешность определения координат характерных точек контура (M _t), м	Глубина, высота расположения точки, м	
				X	Y				H ₁	H ₂
1	2	3	4	5	6	7	8	9	10	11
9/17	Надземный	1600	Метод спутниковых геодезических измерений (определений)	462216.40	2170183.58	-	0.10	0.10	-	-
9/17	Надземный	1601	Метод спутниковых геодезических измерений (определений)	462216.93	2170183.75	-	0.10	0.10	-	-
9/17	Надземный	1602	Метод спутниковых геодезических измерений (определений)	462217.87	2170184.81	-	0.10	0.10	-	-
9/17	Надземный	1603	Метод спутниковых геодезических измерений (определений)	462217.98	2170185.35	-	0.10	0.10	-	-
9/17	Надземный	1604	Метод спутниковых геодезических измерений (определений)	462218.56	2170186.00	-	0.10	0.10	-	-
9/17	Надземный	1605	Метод спутниковых геодезических измерений (определений)	462219.09	2170186.17	-	0.10	0.10	-	-

Описание местоположения объекта недвижимости

1. Описание местоположения здания, сооружения, объекта незавершенного строительства в границах земельного участка

1.1. Сведения о характерных точках контура объекта недвижимости

Система координат: МСК-50, зона 2

Зона № 2

Номер контура	Тип контура	Номера характерных точек контура	Метод определения координат	Координаты, м		R, м	Формулы, примененные для расчета средней квадратической погрешности определения координат характерных точек контура (M _t), м	Средняя квадратическая погрешность определения координат характерных точек контура (M _t), м	Глубина, высота расположения точки, м	
				X	Y				H 1	H 2
1	2	3	4	5	6	7	8	9	10	11
9/17	Надземный	1606	Метод спутниковых геодезических измерений (определений)	462220.04	2170187.23	-	0.10	0.10	-	-
9/17	Надземный	1607	Метод спутниковых геодезических измерений (определений)	462220.15	2170187.77	-	0.10	0.10	-	-
9/17	Надземный	1608	Метод спутниковых геодезических измерений (определений)	462220.73	2170188.42	-	0.10	0.10	-	-
9/17	Надземный	1609	Метод спутниковых геодезических измерений (определений)	462221.26	2170188.59	-	0.10	0.10	-	-
9/17	Надземный	1610	Метод спутниковых геодезических измерений (определений)	462222.21	2170189.65	-	0.10	0.10	-	-
9/17	Надземный	1611	Метод спутниковых геодезических измерений (определений)	462222.32	2170190.19	-	0.10	0.10	-	-

Описание местоположения объекта недвижимости

1. Описание местоположения здания, сооружения, объекта незавершенного строительства в границах земельного участка

1.1. Сведения о характерных точках контура объекта недвижимости

Система координат: МСК-50, зона 2

Зона № 2

Номер контура	Тип контура	Номера характерных точек контура	Метод определения координат	Координаты, м		R, м	Формулы, примененные для расчета средней квадратической погрешности определения координат характерных точек контура (M _t), м	Средняя квадратическая погрешность определения координат характерных точек контура (M _t), м	Глубина, высота расположения точки, м	
				X	Y				H ₁	H ₂
1	2	3	4	5	6	7	8	9	10	11
9/17	Надземный	1612	Метод спутниковых геодезических измерений (определений)	462222.90	2170190.84	-	0.10	0.10	-	-
9/17	Надземный	1613	Метод спутниковых геодезических измерений (определений)	462223.43	2170191.01	-	0.10	0.10	-	-
9/17	Надземный	1614	Метод спутниковых геодезических измерений (определений)	462225.07	2170192.85	-	0.10	0.10	-	-
9/17	Надземный	1615	Метод спутниковых геодезических измерений (определений)	462225.53	2170192.43	-	0.10	0.10	-	-
9/17	Надземный	1616	Метод спутниковых геодезических измерений (определений)	462226.40	2170193.40	-	0.10	0.10	-	-
9/17	Надземный	1617	Метод спутниковых геодезических измерений (определений)	462228.71	2170191.33	-	0.10	0.10	-	-

Описание местоположения объекта недвижимости

1. Описание местоположения здания, сооружения, объекта незавершенного строительства в границах земельного участка

1.1. Сведения о характерных точках контура объекта недвижимости

Система координат: МСК-50, зона 2

Зона № 2

Номер контура	Тип контура	Номера характерных точек контура	Метод определения координат	Координаты, м		R, м	Формулы, примененные для расчета средней квадратической погрешности определения координат характерных точек контура (M _t), м	Средняя квадратическая погрешность определения координат характерных точек контура (M _t), м	Глубина, высота расположения точки, м	
				X	Y				H ₁	H ₂
1	2	3	4	5	6	7	8	9	10	11
9/17	Надземный	1618	Метод спутниковых геодезических измерений (определений)	462228.22	2170190.79	-	0.10	0.10	-	-
9/17	Надземный	1619	Метод спутниковых геодезических измерений (определений)	462228.52	2170190.51	-	0.10	0.10	-	-
9/17	Надземный	1620	Метод спутниковых геодезических измерений (определений)	462228.52	2170190.51	-	0.10	0.10	-	-
9/17	Надземный	1621	Метод спутниковых геодезических измерений (определений)	462228.70	2170190.35	-	0.10	0.10	-	-
9/17	Надземный	1622	Метод спутниковых геодезических измерений (определений)	462229.25	2170190.24	-	0.10	0.10	-	-
9/17	Надземный	1623	Метод спутниковых геодезических измерений (определений)	462229.89	2170189.66	-	0.10	0.10	-	-

Описание местоположения объекта недвижимости

1. Описание местоположения здания, сооружения, объекта незавершенного строительства в границах земельного участка

1.1. Сведения о характерных точках контура объекта недвижимости

Система координат: МСК-50, зона 2

Зона № 2

Номер контура	Тип контура	Номера характерных точек контура	Метод определения координат	Координаты, м		R, м	Формулы, примененные для расчета средней квадратической погрешности определения координат характерных точек контура (M _t), м	Средняя квадратическая погрешность определения координат характерных точек контура (M _t), м	Глубина, высота расположения точки, м	
				X	Y				H ₁	H ₂
1	2	3	4	5	6	7	8	9	10	11
9/17	Надземный	1624	Метод спутниковых геодезических измерений (определений)	462230.07	2170189.13	-	0.10	0.10	-	-
9/17	Надземный	1625	Метод спутниковых геодезических измерений (определений)	462231.32	2170188.01	-	0.10	0.10	-	-
9/17	Надземный	1626	Метод спутниковых геодезических измерений (определений)	462231.86	2170187.90	-	0.10	0.10	-	-
9/17	Надземный	1627	Метод спутниковых геодезических измерений (определений)	462232.51	2170187.32	-	0.10	0.10	-	-
9/17	Надземный	1628	Метод спутниковых геодезических измерений (определений)	462232.68	2170186.79	-	0.10	0.10	-	-
9/17	Надземный	1629	Метод спутниковых геодезических измерений (определений)	462233.17	2170186.35	-	0.10	0.10	-	-

Описание местоположения объекта недвижимости

1. Описание местоположения здания, сооружения, объекта незавершенного строительства в границах земельного участка

1.1. Сведения о характерных точках контура объекта недвижимости

Система координат: МСК-50, зона 2

Зона № 2

Номер контура	Тип контура	Номера характерных точек контура	Метод определения координат	Координаты, м		R, м	Формулы, примененные для расчета средней квадратической погрешности определения координат характерных точек контура (M _t), м	Средняя квадратическая погрешность определения координат характерных точек контура (M _t), м	Глубина, высота расположения точки, м	
				X	Y				H ₁	H ₂
1	2	3	4	5	6	7	8	9	10	11
9/17	Надземный	1630	Метод спутниковых геодезических измерений (определений)	462234.27	2170187.57	-	0.10	0.10	-	-
9/17	Надземный	1631	Метод спутниковых геодезических измерений (определений)	462239.12	2170183.23	-	0.10	0.10	-	-
9/17	Надземный	1632	Метод спутниковых геодезических измерений (определений)	462238.80	2170182.88	-	0.10	0.10	-	-
9/17	Надземный	1633	Метод спутниковых геодезических измерений (определений)	462239.28	2170182.45	-	0.10	0.10	-	-
9/17	Надземный	1634	Метод спутниковых геодезических измерений (определений)	462239.83	2170182.34	-	0.10	0.10	-	-
9/17	Надземный	1635	Метод спутниковых геодезических измерений (определений)	462240.48	2170181.76	-	0.10	0.10	-	-

Описание местоположения объекта недвижимости

1. Описание местоположения здания, сооружения, объекта незавершенного строительства в границах земельного участка

1.1. Сведения о характерных точках контура объекта недвижимости

Система координат: МСК-50, зона 2

Зона № 2

Номер контура	Тип контура	Номера характерных точек контура	Метод определения координат	Координаты, м		R, м	Формулы, примененные для расчета средней квадратической погрешности определения координат характерных точек контура (M _t), м	Средняя квадратическая погрешность определения координат характерных точек контура (M _t), м	Глубина, высота расположения точки, м	
				X	Y				H ₁	H ₂
1	2	3	4	5	6	7	8	9	10	11
9/17	Надземный	1636	Метод спутниковых геодезических измерений (определений)	462240.65	2170181.23	-	0.10	0.10	-	-
9/17	Надземный	1637	Метод спутниковых геодезических измерений (определений)	462241.90	2170180.11	-	0.10	0.10	-	-
9/17	Надземный	1638	Метод спутниковых геодезических измерений (определений)	462242.44	2170180.00	-	0.10	0.10	-	-
9/17	Надземный	1639	Метод спутниковых геодезических измерений (определений)	462243.09	2170179.42	-	0.10	0.10	-	-
9/17	Надземный	1640	Метод спутниковых геодезических измерений (определений)	462243.26	2170178.89	-	0.10	0.10	-	-
9/17	Надземный	1641	Метод спутниковых геодезических измерений (определений)	462243.77	2170178.44	-	0.10	0.10	-	-

Описание местоположения объекта недвижимости

1. Описание местоположения здания, сооружения, объекта незавершенного строительства в границах земельного участка

1.1. Сведения о характерных точках контура объекта недвижимости

Система координат: МСК-50, зона 2

Зона № 2

Номер контура	Тип контура	Номера характерных точек контура	Метод определения координат	Координаты, м		R, м	Формулы, примененные для расчета средней квадратической погрешности определения координат характерных точек контура (M _t), м	Средняя квадратическая погрешность определения координат характерных точек контура (M _t), м	Глубина, высота расположения точки, м	
				X	Y				H ₁	H ₂
1	2	3	4	5	6	7	8	9	10	11
9/17	Надземный	1642	Метод спутниковых геодезических измерений (определений)	462244.42	2170177.85	-	0.10	0.10	-	-
9/17	Надземный	1643	Метод спутниковых геодезических измерений (определений)	462244.96	2170177.74	-	0.10	0.10	-	-
9/17	Надземный	1644	Метод спутниковых геодезических измерений (определений)	462245.61	2170177.16	-	0.10	0.10	-	-
9/17	Надземный	1645	Метод спутниковых геодезических измерений (определений)	462245.78	2170176.63	-	0.10	0.10	-	-
9/17	Надземный	1646	Метод спутниковых геодезических измерений (определений)	462246.35	2170176.12	-	0.10	0.10	-	-
9/17	Надземный	1647	Метод спутниковых геодезических измерений (определений)	462246.52	2170176.31	-	0.10	0.10	-	-

Описание местоположения объекта недвижимости

1. Описание местоположения здания, сооружения, объекта незавершенного строительства в границах земельного участка

1.1. Сведения о характерных точках контура объекта недвижимости

Система координат: МСК-50, зона 2

Зона № 2

Номер контура	Тип контура	Номера характерных точек контура	Метод определения координат	Координаты, м		R, м	Формулы, примененные для расчета средней квадратической погрешности определения координат характерных точек контура (M _t), м	Средняя квадратическая погрешность определения координат характерных точек контура (M _t), м	Глубина, высота расположения точки, м	
				X	Y				H ₁	H ₂
1	2	3	4	5	6	7	8	9	10	11
9/17	Надземный	1648	Метод спутниковых геодезических измерений (определений)	462248.20	2170174.80	-	0.10	0.10	-	-
9/17	Надземный	1649	Метод спутниковых геодезических измерений (определений)	462249.87	2170173.13	-	0.10	0.10	-	-
9/17	Надземный	1650	Метод спутниковых геодезических измерений (определений)	462250.80	2170174.07	-	0.10	0.10	-	-
9/17	Надземный	1651	Метод спутниковых геодезических измерений (определений)	462255.07	2170169.82	-	0.10	0.10	-	-
9/17	Надземный	1652	Метод спутниковых геодезических измерений (определений)	462255.18	2170169.93	-	0.10	0.10	-	-
9/17	Надземный	1653	Метод спутниковых геодезических измерений (определений)	462255.89	2170169.22	-	0.10	0.10	-	-

Описание местоположения объекта недвижимости

1. Описание местоположения здания, сооружения, объекта незавершенного строительства в границах земельного участка

1.1. Сведения о характерных точках контура объекта недвижимости

Система координат: МСК-50, зона 2

Зона № 2

Номер контура	Тип контура	Номера характерных точек контура	Метод определения координат	Координаты, м		R, м	Формулы, примененные для расчета средней квадратической погрешности определения координат характерных точек контура (M _t), м	Средняя квадратическая погрешность определения координат характерных точек контура (M _t), м	Глубина, высота расположения точки, м	
				X	Y				H ₁	H ₂
1	2	3	4	5	6	7	8	9	10	11
9/17	Надземный	1654	Метод спутниковых геодезических измерений (определений)	462256.46	2170169.08	-	0.10	0.10	-	-
9/17	Надземный	1655	Метод спутниковых геодезических измерений (определений)	462257.08	2170168.46	-	0.10	0.10	-	-
9/17	Надземный	1656	Метод спутниковых геодезических измерений (определений)	462257.23	2170167.89	-	0.10	0.10	-	-
9/17	Надземный	1657	Метод спутниковых геодезических измерений (определений)	462257.94	2170167.18	-	0.10	0.10	-	-
9/17	Надземный	1658	Метод спутниковых геодезических измерений (определений)	462257.94	2170167.19	-	0.10	0.10	-	-
9/17	Надземный	1659	Метод спутниковых геодезических измерений (определений)	462258.37	2170166.77	-	0.10	0.10	-	-

Описание местоположения объекта недвижимости

1. Описание местоположения здания, сооружения, объекта незавершенного строительства в границах земельного участка

1.1. Сведения о характерных точках контура объекта недвижимости

Система координат: МСК-50, зона 2

Зона № 2

Номер контура	Тип контура	Номера характерных точек контура	Метод определения координат	Координаты, м		R, м	Формулы, примененные для расчета средней квадратической погрешности определения координат характерных точек контура (M _t), м	Средняя квадратическая погрешность определения координат характерных точек контура (M _t), м	Глубина, высота расположения точки, м	
				X	Y				H ₁	H ₂
1	2	3	4	5	6	7	8	9	10	11
9/17	Надземный	1660	Метод спутниковых геодезических измерений (определений)	462258.91	2170166.63	-	0.10	0.10	-	-
9/17	Надземный	1661	Метод спутниковых геодезических измерений (определений)	462259.53	2170166.01	-	0.10	0.10	-	-
9/17	Надземный	1662	Метод спутниковых геодезических измерений (определений)	462259.67	2170165.45	-	0.10	0.10	-	-
9/17	Надземный	1663	Метод спутниковых геодезических измерений (определений)	462260.80	2170164.33	-	0.10	0.10	-	-
9/17	Надземный	1664	Метод спутниковых геодезических измерений (определений)	462261.35	2170164.19	-	0.10	0.10	-	-
9/17	Надземный	1665	Метод спутниковых геодезических измерений (определений)	462261.97	2170163.58	-	0.10	0.10	-	-

Описание местоположения объекта недвижимости

1. Описание местоположения здания, сооружения, объекта незавершенного строительства в границах земельного участка

1.1. Сведения о характерных точках контура объекта недвижимости

Система координат: МСК-50, зона 2

Зона № 2

Номер контура	Тип контура	Номера характерных точек контура	Метод определения координат	Координаты, м		R, м	Формулы, примененные для расчета средней квадратической погрешности определения координат характерных точек контура (M _t), м	Средняя квадратическая погрешность определения координат характерных точек контура (M _t), м	Глубина, высота расположения точки, м	
				X	Y				H ₁	H ₂
1	2	3	4	5	6	7	8	9	10	11
9/17	Надземный	1666	Метод спутниковых геодезических измерений (определений)	462262.11	2170163.04	-	0.10	0.10	-	-
9/17	Надземный	1667	Метод спутниковых геодезических измерений (определений)	462262.36	2170162.78	-	0.10	0.10	-	-
9/17	Надземный	1668	Метод спутниковых геодезических измерений (определений)	462263.73	2170164.16	-	0.10	0.10	-	-
9/17	Надземный	1669	Метод спутниковых геодезических измерений (определений)	462264.82	2170163.08	-	0.10	0.10	-	-
9/17	Надземный	1670	Метод спутниковых геодезических измерений (определений)	462265.36	2170162.94	-	0.10	0.10	-	-
9/17	Надземный	1671	Метод спутниковых геодезических измерений (определений)	462265.97	2170162.32	-	0.10	0.10	-	-

Описание местоположения объекта недвижимости

1. Описание местоположения здания, сооружения, объекта незавершенного строительства в границах земельного участка

1.1. Сведения о характерных точках контура объекта недвижимости

Система координат: МСК-50, зона 2

Зона № 2

Номер контура	Тип контура	Номера характерных точек контура	Метод определения координат	Координаты, м		R, м	Формулы, примененные для расчета средней квадратической погрешности определения координат характерных точек контура (M _t), м	Средняя квадратическая погрешность определения координат характерных точек контура (M _t), м	Глубина, высота расположения точки, м	
				X	Y				H ₁	H ₂
1	2	3	4	5	6	7	8	9	10	11
9/17	Надземный	1672	Метод спутниковых геодезических измерений (определений)	462266.11	2170161.79	-	0.10	0.10	-	-
9/17	Надземный	1673	Метод спутниковых геодезических измерений (определений)	462266.89	2170161.02	-	0.10	0.10	-	-
9/17	Надземный	1674	Метод спутниковых геодезических измерений (определений)	462266.89	2170161.02	-	0.10	0.10	-	-
9/17	Надземный	1675	Метод спутниковых геодезических измерений (определений)	462268.31	2170160.33	-	0.10	0.10	-	-
9/17	Надземный	1676	Метод спутниковых геодезических измерений (определений)	462268.88	2170161.50	-	0.10	0.10	-	-
9/17	Надземный	1677	Метод спутниковых геодезических измерений (определений)	462273.60	2170159.21	-	0.10	0.10	-	-

Описание местоположения объекта недвижимости

1. Описание местоположения здания, сооружения, объекта незавершенного строительства в границах земельного участка

1.1. Сведения о характерных точках контура объекта недвижимости

Система координат: МСК-50, зона 2

Зона № 2

Номер контура	Тип контура	Номера характерных точек контура	Метод определения координат	Координаты, м		R, м	Формулы, примененные для расчета средней квадратической погрешности определения координат характерных точек контура (M _t), м	Средняя квадратическая погрешность определения координат характерных точек контура (M _t), м	Глубина, высота расположения точки, м	
				X	Y				H ₁	H ₂
1	2	3	4	5	6	7	8	9	10	11
9/17	Надземный	1678	Метод спутниковых геодезических измерений (определений)	462273.03	2170158.04	-	0.10	0.10	-	-
9/17	Надземный	1679	Метод спутниковых геодезических измерений (определений)	462278.03	2170155.62	-	0.10	0.10	-	-
9/17	Надземный	1680	Метод спутниковых геодезических измерений (определений)	462278.31	2170156.20	-	0.10	0.10	-	-
9/17	Надземный	1681	Метод спутниковых геодезических измерений (определений)	462279.31	2170156.55	-	0.10	0.10	-	-
9/17	Надземный	1682	Метод спутниковых геодезических измерений (определений)	462280.93	2170155.77	-	0.10	0.10	-	-
9/17	Надземный	1683	Метод спутниковых геодезических измерений (определений)	462281.28	2170154.76	-	0.10	0.10	-	-

Описание местоположения объекта недвижимости

1. Описание местоположения здания, сооружения, объекта незавершенного строительства в границах земельного участка

1.1. Сведения о характерных точках контура объекта недвижимости

Система координат: МСК-50, зона 2

Зона № 2

Номер контура	Тип контура	Номера характерных точек контура	Метод определения координат	Координаты, м		R, м	Формулы, примененные для расчета средней квадратической погрешности определения координат характерных точек контура (M _t), м	Средняя квадратическая погрешность определения координат характерных точек контура (M _t), м	Глубина, высота расположения точки, м	
				X	Y				H ₁	H ₂
1	2	3	4	5	6	7	8	9	10	11
9/17	Надземный	1684	Метод спутниковых геодезических измерений (определений)	462281.19	2170154.58	-	0.10	0.10	-	-
9/17	Надземный	1685	Метод спутниковых геодезических измерений (определений)	462286.03	2170152.24	-	0.10	0.10	-	-
9/17	Надземный	1686	Метод спутниковых геодезических измерений (определений)	462285.90	2170151.97	-	0.10	0.10	-	-
9/17	Надземный	1687	Метод спутниковых геодезических измерений (определений)	462287.56	2170151.16	-	0.10	0.10	-	-
9/17	Надземный	1688	Метод спутниковых геодезических измерений (определений)	462286.45	2170148.87	-	0.10	0.10	-	-
9/17	Надземный	1689	Метод спутниковых геодезических измерений (определений)	462287.35	2170148.43	-	0.10	0.10	-	-

Описание местоположения объекта недвижимости

1. Описание местоположения здания, сооружения, объекта незавершенного строительства в границах земельного участка

1.1. Сведения о характерных точках контура объекта недвижимости

Система координат: МСК-50, зона 2

Зона № 2

Номер контура	Тип контура	Номера характерных точек контура	Метод определения координат	Координаты, м		R, м	Формулы, примененные для расчета средней квадратической погрешности определения координат характерных точек контура (M _t), м	Средняя квадратическая погрешность определения координат характерных точек контура (M _t), м	Глубина, высота расположения точки, м	
				X	Y				H 1	H 2
1	2	3	4	5	6	7	8	9	10	11
9/17	Надземный	1690	Метод спутниковых геодезических измерений (определений)	462285.01	2170143.62	-	0.10	0.10	-	-
9/17	Надземный	1691	Метод спутниковых геодезических измерений (определений)	462284.65	2170143.79	-	0.10	0.10	-	-
9/17	Надземный	1692	Метод спутниковых геодезических измерений (определений)	462284.14	2170142.73	-	0.10	0.10	-	-
9/17	Надземный	1693	Метод спутниковых геодезических измерений (определений)	462282.56	2170139.47	-	0.10	0.10	-	-
9/17	Надземный	1694	Метод спутниковых геодезических измерений (определений)	462282.88	2170139.32	-	0.10	0.10	-	-
9/17	Надземный	1695	Метод спутниковых геодезических измерений (определений)	462281.35	2170136.17	-	0.10	0.10	-	-

Описание местоположения объекта недвижимости

1. Описание местоположения здания, сооружения, объекта незавершенного строительства в границах земельного участка

1.1. Сведения о характерных точках контура объекта недвижимости

Система координат: МСК-50, зона 2

Зона № 2

Номер контура	Тип контура	Номера характерных точек контура	Метод определения координат	Координаты, м		R, м	Формулы, примененные для расчета средней квадратической погрешности определения координат характерных точек контура (M _t), м	Средняя квадратическая погрешность определения координат характерных точек контура (M _t), м	Глубина, высота расположения точки, м	
				X	Y				H ₁	H ₂
1	2	3	4	5	6	7	8	9	10	11
9/17	Надземный	1696	Метод спутниковых геодезических измерений (определений)	462280.14	2170136.76	-	0.10	0.10	-	-
9/17	Надземный	1697	Метод спутниковых геодезических измерений (определений)	462276.57	2170129.40	-	0.10	0.10	-	-
9/17	Надземный	1698	Метод спутниковых геодезических измерений (определений)	462277.79	2170128.81	-	0.10	0.10	-	-
9/17	Надземный	1699	Метод спутниковых геодезических измерений (определений)	462276.26	2170125.67	-	0.10	0.10	-	-
9/17	Надземный	1700	Метод спутниковых геодезических измерений (определений)	462276.54	2170125.53	-	0.10	0.10	-	-
9/17	Надземный	1701	Метод спутниковых геодезических измерений (определений)	462274.05	2170120.40	-	0.10	0.10	-	-

Описание местоположения объекта недвижимости

1. Описание местоположения здания, сооружения, объекта незавершенного строительства в границах земельного участка

1.1. Сведения о характерных точках контура объекта недвижимости

Система координат: МСК-50, зона 2

Зона № 2

Номер контура	Тип контура	Номера характерных точек контура	Метод определения координат	Координаты, м		R, м	Формулы, примененные для расчета средней квадратической погрешности определения координат характерных точек контура (M _t), м	Средняя квадратическая погрешность определения координат характерных точек контура (M _t), м	Глубина, высота расположения точки, м	
				X	Y				H ₁	H ₂
1	2	3	4	5	6	7	8	9	10	11
9/17	Надземный	1702	Метод спутниковых геодезических измерений (определений)	462274.66	2170120.11	-	0.10	0.10	-	-
9/17	Надземный	1703	Метод спутниковых геодезических измерений (определений)	462273.14	2170116.96	-	0.10	0.10	-	-
9/17	Надземный	1704	Метод спутниковых геодезических измерений (определений)	462271.92	2170117.55	-	0.10	0.10	-	-
9/17	Надземный	1705	Метод спутниковых геодезических измерений (определений)	462270.10	2170113.78	-	0.10	0.10	-	-
9/17	Надземный	1706	Метод спутниковых геодезических измерений (определений)	462270.64	2170113.52	-	0.10	0.10	-	-
9/17	Надземный	1707	Метод спутниковых геодезических измерений (определений)	462269.76	2170111.72	-	0.10	0.10	-	-

Описание местоположения объекта недвижимости

1. Описание местоположения здания, сооружения, объекта незавершенного строительства в границах земельного участка

1.1. Сведения о характерных точках контура объекта недвижимости

Система координат: МСК-50, зона 2

Зона № 2

Номер контура	Тип контура	Номера характерных точек контура	Метод определения координат	Координаты, м		R, м	Формулы, примененные для расчета средней квадратической погрешности определения координат характерных точек контура (M _t), м	Средняя квадратическая погрешность определения координат характерных точек контура (M _t), м	Глубина, высота расположения точки, м	
				X	Y				H ₁	H ₂
1	2	3	4	5	6	7	8	9	10	11
9/17	Надземный	1708	Метод спутниковых геодезических измерений (определений)	462269.22	2170111.98	-	0.10	0.10	-	-
9/17	Надземный	1709	Метод спутниковых геодезических измерений (определений)	462268.92	2170111.36	-	0.10	0.10	-	-
9/17	Надземный	1710	Метод спутниковых геодезических измерений (определений)	462270.14	2170110.77	-	0.10	0.10	-	-
9/17	Надземный	1711	Метод спутниковых геодезических измерений (определений)	462268.61	2170107.63	-	0.10	0.10	-	-
9/17	Надземный	1712	Метод спутниковых геодезических измерений (определений)	462268.00	2170107.92	-	0.10	0.10	-	-
9/17	Надземный	1713	Метод спутниковых геодезических измерений (определений)	462265.90	2170103.60	-	0.10	0.10	-	-

Описание местоположения объекта недвижимости

1. Описание местоположения здания, сооружения, объекта незавершенного строительства в границах земельного участка

1.1. Сведения о характерных точках контура объекта недвижимости

Система координат: МСК-50, зона 2

Зона № 2

Номер контура	Тип контура	Номера характерных точек контура	Метод определения координат	Координаты, м		R, м	Формулы, примененные для расчета средней квадратической погрешности определения координат характерных точек контура (M _t), м	Средняя квадратическая погрешность определения координат характерных точек контура (M _t), м	Глубина, высота расположения точки, м	
				X	Y				H ₁	H ₂
1	2	3	4	5	6	7	8	9	10	11
9/17	Надземный	1714	Метод спутниковых геодезических измерений (определений)	462268.55	2170102.32	-	0.10	0.10	-	-
9/17	Надземный	1715	Метод спутниковых геодезических измерений (определений)	462268.09	2170101.38	-	0.10	0.10	-	-
9/17	Надземный	1716	Метод спутниковых геодезических измерений (определений)	462268.63	2170101.12	-	0.10	0.10	-	-
9/17	Надземный	1717	Метод спутниковых геодезических измерений (определений)	462267.76	2170099.32	-	0.10	0.10	-	-
9/17	Надземный	1718	Метод спутниковых геодезических измерений (определений)	462267.22	2170099.58	-	0.10	0.10	-	-
9/17	Надземный	1719	Метод спутниковых геодезических измерений (определений)	462266.84	2170098.80	-	0.10	0.10	-	-

Описание местоположения объекта недвижимости

1. Описание местоположения здания, сооружения, объекта незавершенного строительства в границах земельного участка

1.1. Сведения о характерных точках контура объекта недвижимости

Система координат: МСК-50, зона 2

Зона № 2

Номер контура	Тип контура	Номера характерных точек контура	Метод определения координат	Координаты, м		R, м	Формулы, примененные для расчета средней квадратической погрешности определения координат характерных точек контура (M _t), м	Средняя квадратическая погрешность определения координат характерных точек контура (M _t), м	Глубина, высота расположения точки, м	
				X	Y				H ₁	H ₂
1	2	3	4	5	6	7	8	9	10	11
9/17	Надземный	1720	Метод спутниковых геодезических измерений (определений)	462267.38	2170098.54	-	0.10	0.10	-	-
9/17	Надземный	1721	Метод спутниковых геодезических измерений (определений)	462266.51	2170096.74	-	0.10	0.10	-	-
9/17	Надземный	1722	Метод спутниковых геодезических измерений (определений)	462265.97	2170097.00	-	0.10	0.10	-	-
9/17	Надземный	1723	Метод спутниковых геодезических измерений (определений)	462265.50	2170096.04	-	0.10	0.10	-	-
9/17	Надземный	1724	Метод спутниковых геодезических измерений (определений)	462260.26	2170098.58	-	0.10	0.10	-	-
9/17	Надземный	1725	Метод спутниковых геодезических измерений (определений)	462259.67	2170097.36	-	0.10	0.10	-	-

Описание местоположения объекта недвижимости

1. Описание местоположения здания, сооружения, объекта незавершенного строительства в границах земельного участка

1.1. Сведения о характерных точках контура объекта недвижимости

Система координат: МСК-50, зона 2

Зона № 2

Номер контура	Тип контура	Номера характерных точек контура	Метод определения координат	Координаты, м		R, м	Формулы, примененные для расчета средней квадратической погрешности определения координат характерных точек контура (M _t), м	Средняя квадратическая погрешность определения координат характерных точек контура (M _t), м	Глубина, высота расположения точки, м	
				X	Y				H 1	H 2
1	2	3	4	5	6	7	8	9	10	11
9/17	Надземный	1726	Метод спутниковых геодезических измерений (определений)	462256.52	2170098.89	-	0.10	0.10	-	-
9/17	Надземный	1727	Метод спутниковых геодезических измерений (определений)	462257.11	2170100.10	-	0.10	0.10	-	-
9/17	Надземный	1728	Метод спутниковых геодезических измерений (определений)	462253.54	2170101.83	-	0.10	0.10	-	-
9/17	Надземный	1729	Метод спутниковых геодезических измерений (определений)	462253.27	2170101.05	-	0.10	0.10	-	-
9/17	Надземный	1730	Метод спутниковых геодезических измерений (определений)	462249.96	2170102.18	-	0.10	0.10	-	-
9/17	Надземный	1731	Метод спутниковых геодезических измерений (определений)	462250.40	2170103.46	-	0.10	0.10	-	-

Описание местоположения объекта недвижимости

1. Описание местоположения здания, сооружения, объекта незавершенного строительства в границах земельного участка

1.1. Сведения о характерных точках контура объекта недвижимости

Система координат: МСК-50, зона 2

Зона № 2

Номер контура	Тип контура	Номера характерных точек контура	Метод определения координат	Координаты, м		R, м	Формулы, примененные для расчета средней квадратической погрешности определения координат характерных точек контура (M _t), м	Средняя квадратическая погрешность определения координат характерных точек контура (M _t), м	Глубина, высота расположения точки, м	
				X	Y				H ₁	H ₂
1	2	3	4	5	6	7	8	9	10	11
9/17	Надземный	1732	Метод спутниковых геодезических измерений (определений)	462249.34	2170103.82	-	0.10	0.10	-	-
9/17	Надземный	1733	Метод спутниковых геодезических измерений (определений)	462249.47	2170104.20	-	0.10	0.10	-	-
9/17	Надземный	1734	Метод спутниковых геодезических измерений (определений)	462245.59	2170105.53	-	0.10	0.10	-	-
9/17	Надземный	1735	Метод спутниковых геодезических измерений (определений)	462245.59	2170105.53	-	0.10	0.10	-	-
9/17	Надземный	1736	Метод спутниковых геодезических измерений (определений)	462240.23	2170107.36	-	0.10	0.10	-	-
9/17	Надземный	1737	Метод спутниковых геодезических измерений (определений)	462239.87	2170106.30	-	0.10	0.10	-	-

Описание местоположения объекта недвижимости

1. Описание местоположения здания, сооружения, объекта незавершенного строительства в границах земельного участка

1.1. Сведения о характерных точках контура объекта недвижимости

Система координат: МСК-50, зона 2

Зона № 2

Номер контура	Тип контура	Номера характерных точек контура	Метод определения координат	Координаты, м		R, м	Формулы, примененные для расчета средней квадратической погрешности определения координат характерных точек контура (M _t), м	Средняя квадратическая погрешность определения координат характерных точек контура (M _t), м	Глубина, высота расположения точки, м	
				X	Y				H ₁	H ₂
1	2	3	4	5	6	7	8	9	10	11
9/17	Надземный	1738	Метод спутниковых геодезических измерений (определений)	462239.87	2170106.30	-	0.10	0.10	-	-
9/17	Надземный	1739	Метод спутниковых геодезических измерений (определений)	462239.69	2170105.78	-	0.10	0.10	-	-
9/17	Надземный	1740	Метод спутниковых геодезических измерений (определений)	462236.47	2170106.88	-	0.10	0.10	-	-
9/17	Надземный	1741	Метод спутниковых геодезических измерений (определений)	462236.20	2170106.07	-	0.10	0.10	-	-
9/17	Надземный	1742	Метод спутниковых геодезических измерений (определений)	462232.53	2170107.33	-	0.10	0.10	-	-
9/17	Надземный	1743	Метод спутниковых геодезических измерений (определений)	462232.35	2170106.80	-	0.10	0.10	-	-

Описание местоположения объекта недвижимости

1. Описание местоположения здания, сооружения, объекта незавершенного строительства в границах земельного участка

1.1. Сведения о характерных точках контура объекта недвижимости

Система координат: МСК-50, зона 2

Зона № 2

Номер контура	Тип контура	Номера характерных точек контура	Метод определения координат	Координаты, м		R, м	Формулы, примененные для расчета средней квадратической погрешности определения координат характерных точек контура (M _t), м	Средняя квадратическая погрешность определения координат характерных точек контура (M _t), м	Глубина, высота расположения точки, м	
				X	Y				H ₁	H ₂
1	2	3	4	5	6	7	8	9	10	11
9/17	Надземный	1744	Метод спутниковых геодезических измерений (определений)	462226.58	2170108.77	-	0.10	0.10	-	-
9/17	Надземный	1745	Метод спутниковых геодезических измерений (определений)	462227.02	2170110.05	-	0.10	0.10	-	-
9/17	Надземный	1746	Метод спутниковых геодезических измерений (определений)	462224.98	2170110.74	-	0.10	0.10	-	-
9/17	Надземный	1747	Метод спутниковых геодезических измерений (определений)	462225.24	2170111.52	-	0.10	0.10	-	-
9/17	Надземный	1748	Метод спутниковых геодезических измерений (определений)	462220.46	2170113.15	-	0.10	0.10	-	-
9/17	Надземный	1749	Метод спутниковых геодезических измерений (определений)	462220.33	2170112.78	-	0.10	0.10	-	-

Описание местоположения объекта недвижимости

1. Описание местоположения здания, сооружения, объекта незавершенного строительства в границах земельного участка

1.1. Сведения о характерных точках контура объекта недвижимости

Система координат: МСК-50, зона 2

Зона № 2

Номер контура	Тип контура	Номера характерных точек контура	Метод определения координат	Координаты, м		R, м	Формулы, примененные для расчета средней квадратической погрешности определения координат характерных точек контура (M _t), м	Средняя квадратическая погрешность определения координат характерных точек контура (M _t), м	Глубина, высота расположения точки, м	
				X	Y				H ₁	H ₂
1	2	3	4	5	6	7	8	9	10	11
9/17	Надземный	1750	Метод спутниковых геодезических измерений (определений)	462216.62	2170114.05	-	0.10	0.10	-	-
9/17	Надземный	1751	Метод спутниковых геодезических измерений (определений)	462216.46	2170113.57	-	0.10	0.10	-	-
9/17	Надземный	1752	Метод спутниковых геодезических измерений (определений)	462215.57	2170113.14	-	0.10	0.10	-	-
9/17	Надземный	1753	Метод спутниковых геодезических измерений (определений)	462207.33	2170115.94	-	0.10	0.10	-	-
9/17	Надземный	1754	Метод спутниковых геодезических измерений (определений)	462206.90	2170116.83	-	0.10	0.10	-	-
9/17	Надземный	1755	Метод спутниковых геодезических измерений (определений)	462207.06	2170117.30	-	0.10	0.10	-	-

Описание местоположения объекта недвижимости

1. Описание местоположения здания, сооружения, объекта незавершенного строительства в границах земельного участка

1.1. Сведения о характерных точках контура объекта недвижимости

Система координат: МСК-50, зона 2

Зона № 2

Номер контура	Тип контура	Номера характерных точек контура	Метод определения координат	Координаты, м		R, м	Формулы, примененные для расчета средней квадратической погрешности определения координат характерных точек контура (M _t), м	Средняя квадратическая погрешность определения координат характерных точек контура (M _t), м	Глубина, высота расположения точки, м	
				X	Y				H ₁	H ₂
1	2	3	4	5	6	7	8	9	10	11
9/17	Надземный	1756	Метод спутниковых геодезических измерений (определений)	462203.93	2170118.37	-	0.10	0.10	-	-
9/17	Надземный	1757	Метод спутниковых геодезических измерений (определений)	462204.31	2170119.48	-	0.10	0.10	-	-
9/17	Надземный	1758	Метод спутниковых геодезических измерений (определений)	462198.34	2170121.51	-	0.10	0.10	-	-
9/17	Надземный	1759	Метод спутниковых геодезических измерений (определений)	462198.46	2170121.88	-	0.10	0.10	-	-
9/17	Надземный	1760	Метод спутниковых геодезических измерений (определений)	462193.25	2170123.65	-	0.10	0.10	-	-
9/17	Надземный	1761	Метод спутниковых геодезических измерений (определений)	462192.81	2170122.37	-	0.10	0.10	-	-

Описание местоположения объекта недвижимости

1. Описание местоположения здания, сооружения, объекта незавершенного строительства в границах земельного участка

1.1. Сведения о характерных точках контура объекта недвижимости

Система координат: МСК-50, зона 2

Зона № 2

Номер контура	Тип контура	Номера характерных точек контура	Метод определения координат	Координаты, м		R, м	Формулы, примененные для расчета средней квадратической погрешности определения координат характерных точек контура (M _t), м	Средняя квадратическая погрешность определения координат характерных точек контура (M _t), м	Глубина, высота расположения точки, м	
				X	Y				H ₁	H ₂
1	2	3	4	5	6	7	8	9	10	11
9/17	Надземный	1762	Метод спутниковых геодезических измерений (определений)	462189.50	2170123.50	-	0.10	0.10	-	-
9/17	Надземный	1559	Метод спутниковых геодезических измерений (определений)	462189.93	2170124.78	-	0.10	0.10	-	-

Описание местоположения объекта недвижимости

1. Описание местоположения здания, сооружения, объекта незавершенного строительства в границах земельного участка

1.1. Сведения о характерных точках контура объекта недвижимости

Система координат: МСК-50, зона 2

Зона № 2

Номер контура	Тип контура	Номера характерных точек контура	Метод определения координат	Координаты, м		R, м	Формулы, примененные для расчета средней квадратической погрешности определения координат характерных точек контура (M _t), м	Средняя квадратическая погрешность определения координат характерных точек контура (M _t), м	Глубина, высота расположения точки, м	
				X	Y				H ₁	H ₂
1	2	3	4	5	6	7	8	9	10	11
	(10)									
10/17	Надземный	1763	Метод спутниковых геодезических измерений (определений)	462218.60	2170127.57	-	0.10	0.10	-	-
10/17	Надземный	1764	Метод спутниковых геодезических измерений (определений)	462221.54	2170126.57	-	0.10	0.10	-	-
10/17	Надземный	1765	Метод спутниковых геодезических измерений (определений)	462221.12	2170125.34	-	0.10	0.10	-	-
10/17	Надземный	1766	Метод спутниковых геодезических измерений (определений)	462226.91	2170123.37	-	0.10	0.10	-	-
10/17	Надземный	1767	Метод спутниковых геодезических измерений (определений)	462226.73	2170122.84	-	0.10	0.10	-	-

Описание местоположения объекта недвижимости

1. Описание местоположения здания, сооружения, объекта незавершенного строительства в границах земельного участка

1.1. Сведения о характерных точках контура объекта недвижимости

Система координат: МСК-50, зона 2

Зона № 2

Номер контура	Тип контура	Номера характерных точек контура	Метод определения координат	Координаты, м		R, м	Формулы, примененные для расчета средней квадратической погрешности определения координат характерных точек контура (M _t), м	Средняя квадратическая погрешность определения координат характерных точек контура (M _t), м	Глубина, высота расположения точки, м	
				X	Y				H ₁	H ₂
1	2	3	4	5	6	7	8	9	10	11
10/17	Надземный	1768	Метод спутниковых геодезических измерений (определений)	462230.84	2170121.43	-	0.10	0.10	-	-
10/17	Надземный	1769	Метод спутниковых геодезических измерений (определений)	462231.26	2170122.66	-	0.10	0.10	-	-
10/17	Надземный	1770	Метод спутниковых геодезических измерений (определений)	462234.20	2170121.66	-	0.10	0.10	-	-
10/17	Надземный	1771	Метод спутниковых геодезических измерений (определений)	462234.17	2170121.58	-	0.10	0.10	-	-
10/17	Надземный	1772	Метод спутниковых геодезических измерений (определений)	462239.28	2170119.83	-	0.10	0.10	-	-
10/17	Надземный	1773	Метод спутниковых геодезических измерений (определений)	462239.28	2170119.85	-	0.10	0.10	-	-

Описание местоположения объекта недвижимости

1. Описание местоположения здания, сооружения, объекта незавершенного строительства в границах земельного участка

1.1. Сведения о характерных точках контура объекта недвижимости

Система координат: МСК-50, зона 2

Зона № 2

Номер контура	Тип контура	Номера характерных точек контура	Метод определения координат	Координаты, м		R, м	Формулы, примененные для расчета средней квадратической погрешности определения координат характерных точек контура (M _t), м	Средняя квадратическая погрешность определения координат характерных точек контура (M _t), м	Глубина, высота расположения точки, м	
				X	Y				H ₁	H ₂
1	2	3	4	5	6	7	8	9	10	11
10/17	Надземный	1774	Метод спутниковых геодезических измерений (определений)	462239.69	2170119.71	-	0.10	0.10	-	-
10/17	Надземный	1775	Метод спутниковых геодезических измерений (определений)	462239.78	2170119.97	-	0.10	0.10	-	-
10/17	Надземный	1776	Метод спутниковых геодезических измерений (определений)	462242.71	2170118.97	-	0.10	0.10	-	-
10/17	Надземный	1777	Метод спутниковых геодезических измерений (определений)	462242.29	2170117.74	-	0.10	0.10	-	-
10/17	Надземный	1778	Метод спутниковых геодезических измерений (определений)	462248.46	2170115.63	-	0.10	0.10	-	-
10/17	Надземный	1779	Метод спутниковых геодезических измерений (определений)	462248.46	2170115.63	-	0.10	0.10	-	-

Описание местоположения объекта недвижимости

1. Описание местоположения здания, сооружения, объекта незавершенного строительства в границах земельного участка

1.1. Сведения о характерных точках контура объекта недвижимости

Система координат: МСК-50, зона 2

Зона № 2

Номер контура	Тип контура	Номера характерных точек контура	Метод определения координат	Координаты, м		R, м	Формулы, примененные для расчета средней квадратической погрешности определения координат характерных точек контура (M _t), м	Средняя квадратическая погрешность определения координат характерных точек контура (M _t), м	Глубина, высота расположения точки, м	
				X	Y				H 1	H 2
1	2	3	4	5	6	7	8	9	10	11
10/17	Надземный	1780	Метод спутниковых геодезических измерений (определений)	462250.97	2170114.77	-	0.10	0.10	-	-
10/17	Надземный	1781	Метод спутниковых геодезических измерений (определений)	462251.42	2170116.09	-	0.10	0.10	-	-
10/17	Надземный	1782	Метод спутниковых геодезических измерений (определений)	462254.16	2170115.16	-	0.10	0.10	-	-
10/17	Надземный	1783	Метод спутниковых геодезических измерений (определений)	462254.32	2170115.62	-	0.10	0.10	-	-
10/17	Надземный	1784	Метод спутниковых геодезических измерений (определений)	462257.51	2170114.53	-	0.10	0.10	-	-
10/17	Надземный	1785	Метод спутниковых геодезических измерений (определений)	462257.50	2170114.52	-	0.10	0.10	-	-

Описание местоположения объекта недвижимости

1. Описание местоположения здания, сооружения, объекта незавершенного строительства в границах земельного участка

1.1. Сведения о характерных точках контура объекта недвижимости

Система координат: МСК-50, зона 2

Зона № 2

Номер контура	Тип контура	Номера характерных точек контура	Метод определения координат	Координаты, м		R, м	Формулы, примененные для расчета средней квадратической погрешности определения координат характерных точек контура (M _t), м	Средняя квадратическая погрешность определения координат характерных точек контура (M _t), м	Глубина, высота расположения точки, м	
				X	Y				H ₁	H ₂
1	2	3	4	5	6	7	8	9	10	11
10/17	Надземный	1786	Метод спутниковых геодезических измерений (определений)	462259.80	2170119.25	-	0.10	0.10	-	-
10/17	Надземный	1787	Метод спутниковых геодезических измерений (определений)	462260.98	2170121.69	-	0.10	0.10	-	-
10/17	Надземный	1788	Метод спутниковых геодезических измерений (определений)	462259.62	2170122.35	-	0.10	0.10	-	-
10/17	Надземный	1789	Метод спутниковых геодезических измерений (определений)	462261.67	2170126.57	-	0.10	0.10	-	-
10/17	Надземный	1790	Метод спутниковых геодезических измерений (определений)	462260.46	2170127.16	-	0.10	0.10	-	-
10/17	Надземный	1791	Метод спутниковых геодезических измерений (определений)	462263.12	2170132.65	-	0.10	0.10	-	-

Описание местоположения объекта недвижимости

1. Описание местоположения здания, сооружения, объекта незавершенного строительства в границах земельного участка

1.1. Сведения о характерных точках контура объекта недвижимости

Система координат: МСК-50, зона 2

Зона № 2

Номер контура	Тип контура	Номера характерных точек контура	Метод определения координат	Координаты, м		R, м	Формулы, примененные для расчета средней квадратической погрешности определения координат характерных точек контура (M _t), м	Средняя квадратическая погрешность определения координат характерных точек контура (M _t), м	Глубина, высота расположения точки, м	
				X	Y				H ₁	H ₂
1	2	3	4	5	6	7	8	9	10	11
10/17	Надземный	1792	Метод спутниковых геодезических измерений (определений)	462264.33	2170132.06	-	0.10	0.10	-	-
10/17	Надземный	1793	Метод спутниковых геодезических измерений (определений)	462266.38	2170136.29	-	0.10	0.10	-	-
10/17	Надземный	1794	Метод спутниковых геодезических измерений (определений)	462268.01	2170135.50	-	0.10	0.10	-	-
10/17	Надземный	1795	Метод спутниковых геодезических измерений (определений)	462271.65	2170143.01	-	0.10	0.10	-	-
10/17	Надземный	1796	Метод спутниковых геодезических измерений (определений)	462268.03	2170144.77	-	0.10	0.10	-	-
10/17	Надземный	1797	Метод спутниковых геодезических измерений (определений)	462267.68	2170144.04	-	0.10	0.10	-	-

Описание местоположения объекта недвижимости

1. Описание местоположения здания, сооружения, объекта незавершенного строительства в границах земельного участка

1.1. Сведения о характерных точках контура объекта недвижимости

Система координат: МСК-50, зона 2

Зона № 2

Номер контура	Тип контура	Номера характерных точек контура	Метод определения координат	Координаты, м		R, м	Формулы, примененные для расчета средней квадратической погрешности определения координат характерных точек контура (M _t), м	Средняя квадратическая погрешность определения координат характерных точек контура (M _t), м	Глубина, высота расположения точки, м	
				X	Y				H ₁	H ₂
1	2	3	4	5	6	7	8	9	10	11
10/17	Надземный	1798	Метод спутниковых геодезических измерений (определений)	462260.66	2170147.45	-	0.10	0.10	-	-
10/17	Надземный	1799	Метод спутниковых геодезических измерений (определений)	462260.06	2170146.84	-	0.10	0.10	-	-
10/17	Надземный	1800	Метод спутниковых геодезических измерений (определений)	462255.83	2170151.06	-	0.10	0.10	-	-
10/17	Надземный	1801	Метод спутниковых геодезических измерений (определений)	462255.83	2170151.05	-	0.10	0.10	-	-
10/17	Надземный	1802	Метод спутниковых геодезических измерений (определений)	462255.77	2170151.11	-	0.10	0.10	-	-
10/17	Надземный	1803	Метод спутниковых геодезических измерений (определений)	462255.77	2170151.11	-	0.10	0.10	-	-

Описание местоположения объекта недвижимости

1. Описание местоположения здания, сооружения, объекта незавершенного строительства в границах земельного участка

1.1. Сведения о характерных точках контура объекта недвижимости

Система координат: МСК-50, зона 2

Зона № 2

Номер контура	Тип контура	Номера характерных точек контура	Метод определения координат	Координаты, м		R, м	Формулы, примененные для расчета средней квадратической погрешности определения координат характерных точек контура (M _t), м	Средняя квадратическая погрешность определения координат характерных точек контура (M _t), м	Глубина, высота расположения точки, м	
				X	Y				H ₁	H ₂
1	2	3	4	5	6	7	8	9	10	11
10/17	Надземный	1804	Метод спутниковых геодезических измерений (определений)	462255.62	2170151.26	-	0.10	0.10	-	-
10/17	Надземный	1805	Метод спутниковых геодезических измерений (определений)	462255.62	2170151.27	-	0.10	0.10	-	-
10/17	Надземный	1806	Метод спутниковых геодезических измерений (определений)	462253.25	2170153.62	-	0.10	0.10	-	-
10/17	Надземный	1807	Метод спутниковых геодезических измерений (определений)	462253.46	2170153.84	-	0.10	0.10	-	-
10/17	Надземный	1808	Метод спутниковых геодезических измерений (определений)	462249.43	2170157.85	-	0.10	0.10	-	-
10/17	Надземный	1809	Метод спутниковых геодезических измерений (определений)	462249.00	2170157.42	-	0.10	0.10	-	-

Описание местоположения объекта недвижимости

1. Описание местоположения здания, сооружения, объекта незавершенного строительства в границах земельного участка

1.1. Сведения о характерных точках контура объекта недвижимости

Система координат: МСК-50, зона 2

Зона № 2

Номер контура	Тип контура	Номера характерных точек контура	Метод определения координат	Координаты, м		R, м	Формулы, примененные для расчета средней квадратической погрешности определения координат характерных точек контура (M _t), м	Средняя квадратическая погрешность определения координат характерных точек контура (M _t), м	Глубина, высота расположения точки, м	
				X	Y				H 1	H 2
1	2	3	4	5	6	7	8	9	10	11
10/17	Надземный	1810	Метод спутниковых геодезических измерений (определений)	462247.87	2170158.55	-	0.10	0.10	-	-
10/17	Надземный	1811	Метод спутниковых геодезических измерений (определений)	462246.95	2170157.63	-	0.10	0.10	-	-
10/17	Надземный	1812	Метод спутниковых геодезических измерений (определений)	462244.75	2170159.82	-	0.10	0.10	-	-
10/17	Надземный	1813	Метод спутниковых геодезических измерений (определений)	462244.06	2170159.13	-	0.10	0.10	-	-
10/17	Надземный	1814	Метод спутниковых геодезических измерений (определений)	462239.85	2170163.33	-	0.10	0.10	-	-
10/17	Надземный	1815	Метод спутниковых геодезических измерений (определений)	462241.40	2170164.89	-	0.10	0.10	-	-

Описание местоположения объекта недвижимости

1. Описание местоположения здания, сооружения, объекта незавершенного строительства в границах земельного участка

1.1. Сведения о характерных точках контура объекта недвижимости

Система координат: МСК-50, зона 2

Зона № 2

Номер контура	Тип контура	Номера характерных точек контура	Метод определения координат	Координаты, м		R, м	Формулы, примененные для расчета средней квадратической погрешности определения координат характерных точек контура (M _t), м	Средняя квадратическая погрешность определения координат характерных точек контура (M _t), м	Глубина, высота расположения точки, м	
				X	Y				H 1	H 2
1	2	3	4	5	6	7	8	9	10	11
10/17	Надземный	1816	Метод спутниковых геодезических измерений (определений)	462239.32	2170166.96	-	0.10	0.10	-	-
10/17	Надземный	1817	Метод спутниковых геодезических измерений (определений)	462238.74	2170167.49	-	0.10	0.10	-	-
10/17	Надземный	1818	Метод спутниковых геодезических измерений (определений)	462237.87	2170166.52	-	0.10	0.10	-	-
10/17	Надземный	1819	Метод спутниковых геодезических измерений (определений)	462235.53	2170168.62	-	0.10	0.10	-	-
10/17	Надземный	1820	Метод спутниковых геодезических измерений (определений)	462235.02	2170168.04	-	0.10	0.10	-	-
10/17	Надземный	1821	Метод спутниковых геодезических измерений (определений)	462232.06	2170170.69	-	0.10	0.10	-	-

Описание местоположения объекта недвижимости

1. Описание местоположения здания, сооружения, объекта незавершенного строительства в границах земельного участка

1.1. Сведения о характерных точках контура объекта недвижимости

Система координат: МСК-50, зона 2

Зона № 2

Номер контура	Тип контура	Номера характерных точек контура	Метод определения координат	Координаты, м		R, м	Формулы, примененные для расчета средней квадратической погрешности определения координат характерных точек контура (M _t), м	Средняя квадратическая погрешность определения координат характерных точек контура (M _t), м	Глубина, высота расположения точки, м	
				X	Y				H ₁	H ₂
1	2	3	4	5	6	7	8	9	10	11
10/17	Надземный	1822	Метод спутниковых геодезических измерений (определений)	462231.19	2170169.73	-	0.10	0.10	-	-
10/17	Надземный	1823	Метод спутниковых геодезических измерений (определений)	462228.88	2170171.79	-	0.10	0.10	-	-
10/17	Надземный	1824	Метод спутниковых геодезических измерений (определений)	462229.75	2170172.76	-	0.10	0.10	-	-
10/17	Надземный	1825	Метод спутниковых геодезических измерений (определений)	462229.07	2170173.36	-	0.10	0.10	-	-
10/17	Надземный	1826	Метод спутниковых геодезических измерений (определений)	462229.69	2170174.05	-	0.10	0.10	-	-
10/17	Надземный	1827	Метод спутниковых геодезических измерений (определений)	462225.48	2170177.82	-	0.10	0.10	-	-

Описание местоположения объекта недвижимости

1. Описание местоположения здания, сооружения, объекта незавершенного строительства в границах земельного участка

1.1. Сведения о характерных точках контура объекта недвижимости

Система координат: МСК-50, зона 2

Зона № 2

Номер контура	Тип контура	Номера характерных точек контура	Метод определения координат	Координаты, м		R, м	Формулы, примененные для расчета средней квадратической погрешности определения координат характерных точек контура (M _t), м	Средняя квадратическая погрешность определения координат характерных точек контура (M _t), м	Глубина, высота расположения точки, м	
				X	Y				H 1	H 2
1	2	3	4	5	6	7	8	9	10	11
10/17	Надземный	1828	Метод спутниковых геодезических измерений (определений)	462223.44	2170175.54	-	0.10	0.10	-	-
10/17	Надземный	1829	Метод спутниковых геодезических измерений (определений)	462224.41	2170174.67	-	0.10	0.10	-	-
10/17	Надземный	1830	Метод спутниковых геодезических измерений (определений)	462222.32	2170172.34	-	0.10	0.10	-	-
10/17	Надземный	1831	Метод спутниковых геодезических измерений (определений)	462222.12	2170172.52	-	0.10	0.10	-	-
10/17	Надземный	1832	Метод спутниковых геодезических измерений (определений)	462218.90	2170168.92	-	0.10	0.10	-	-
10/17	Надземный	1833	Метод спутниковых геодезических измерений (определений)	462219.87	2170168.06	-	0.10	0.10	-	-

Описание местоположения объекта недвижимости

1. Описание местоположения здания, сооружения, объекта незавершенного строительства в границах земельного участка

1.1. Сведения о характерных точках контура объекта недвижимости

Система координат: МСК-50, зона 2

Зона № 2

Номер контура	Тип контура	Номера характерных точек контура	Метод определения координат	Координаты, м		R, м	Формулы, примененные для расчета средней квадратической погрешности определения координат характерных точек контура (M _t), м	Средняя квадратическая погрешность определения координат характерных точек контура (M _t), м	Глубина, высота расположения точки, м	
				X	Y				H ₁	H ₂
1	2	3	4	5	6	7	8	9	10	11
10/17	Надземный	1834	Метод спутниковых геодезических измерений (определений)	462217.80	2170165.75	-	0.10	0.10	-	-
10/17	Надземный	1835	Метод спутниковых геодезических измерений (определений)	462217.86	2170165.69	-	0.10	0.10	-	-
10/17	Надземный	1836	Метод спутниковых геодезических измерений (определений)	462213.90	2170161.26	-	0.10	0.10	-	-
10/17	Надземный	1837	Метод спутниковых геодезических измерений (определений)	462213.56	2170161.56	-	0.10	0.10	-	-
10/17	Надземный	1838	Метод спутниковых геодезических измерений (определений)	462211.49	2170159.25	-	0.10	0.10	-	-
10/17	Надземный	1839	Метод спутниковых геодезических измерений (определений)	462210.52	2170160.12	-	0.10	0.10	-	-

Описание местоположения объекта недвижимости

1. Описание местоположения здания, сооружения, объекта незавершенного строительства в границах земельного участка

1.1. Сведения о характерных точках контура объекта недвижимости

Система координат: МСК-50, зона 2

Зона № 2

Номер контура	Тип контура	Номера характерных точек контура	Метод определения координат	Координаты, м		R, м	Формулы, примененные для расчета средней квадратической погрешности определения координат характерных точек контура (M _t), м	Средняя квадратическая погрешность определения координат характерных точек контура (M _t), м	Глубина, высота расположения точки, м	
				X	Y				H 1	H 2
1	2	3	4	5	6	7	8	9	10	11
10/17	Надземный	1840	Метод спутниковых геодезических измерений (определений)	462203.30	2170152.04	-	0.10	0.10	-	-
10/17	Надземный	1841	Метод спутниковых геодезических измерений (определений)	462204.27	2170151.17	-	0.10	0.10	-	-
10/17	Надземный	1842	Метод спутниковых геодезических измерений (определений)	462202.20	2170148.86	-	0.10	0.10	-	-
10/17	Надземный	1843	Метод спутниковых геодезических измерений (определений)	462202.53	2170148.56	-	0.10	0.10	-	-
10/17	Надземный	1844	Метод спутниковых геодезических измерений (определений)	462198.57	2170144.13	-	0.10	0.10	-	-
10/17	Надземный	1845	Метод спутниковых геодезических измерений (определений)	462198.19	2170144.46	-	0.10	0.10	-	-

Описание местоположения объекта недвижимости

1. Описание местоположения здания, сооружения, объекта незавершенного строительства в границах земельного участка

1.1. Сведения о характерных точках контура объекта недвижимости

Система координат: МСК-50, зона 2

Зона № 2

Номер контура	Тип контура	Номера характерных точек контура	Метод определения координат	Координаты, м		R, м	Формулы, примененные для расчета средней квадратической погрешности определения координат характерных точек контура (M _t), м	Средняя квадратическая погрешность определения координат характерных точек контура (M _t), м	Глубина, высота расположения точки, м	
				X	Y				H 1	H 2
1	2	3	4	5	6	7	8	9	10	11
10/17	Надземный	1846	Метод спутниковых геодезических измерений (определений)	462197.35	2170143.51	-	0.10	0.10	-	-
10/17	Надземный	1847	Метод спутниковых геодезических измерений (определений)	462196.96	2170142.36	-	0.10	0.10	-	-
10/17	Надземный	1848	Метод спутниковых геодезических измерений (определений)	462195.73	2170142.78	-	0.10	0.10	-	-
10/17	Надземный	1849	Метод спутниковых геодезических измерений (определений)	462195.71	2170142.74	-	0.10	0.10	-	-
10/17	Надземный	1850	Метод спутниковых геодезических измерений (определений)	462197.18	2170142.24	-	0.10	0.10	-	-
10/17	Надземный	1851	Метод спутниковых геодезических измерений (определений)	462196.18	2170139.30	-	0.10	0.10	-	-

Описание местоположения объекта недвижимости

1. Описание местоположения здания, сооружения, объекта незавершенного строительства в границах земельного участка

1.1. Сведения о характерных точках контура объекта недвижимости

Система координат: МСК-50, зона 2

Зона № 2

Номер контура	Тип контура	Номера характерных точек контура	Метод определения координат	Координаты, м		R, м	Формулы, примененные для расчета средней квадратической погрешности определения координат характерных точек контура (M _t), м	Средняя квадратическая погрешность определения координат характерных точек контура (M _t), м	Глубина, высота расположения точки, м	
				X	Y				H ₁	H ₂
1	2	3	4	5	6	7	8	9	10	11
10/17	Надземный	1852	Метод спутниковых геодезических измерений (определений)	462194.95	2170139.72	-	0.10	0.10	-	-
10/17	Надземный	1853	Метод спутниковых геодезических измерений (определений)	462193.66	2170135.93	-	0.10	0.10	-	-
10/17	Надземный	1854	Метод спутниковых геодезических измерений (определений)	462199.00	2170134.10	-	0.10	0.10	-	-
10/17	Надземный	1855	Метод спутниковых геодезических измерений (определений)	462199.26	2170134.85	-	0.10	0.10	-	-
10/17	Надземный	1856	Метод спутниковых геодезических измерений (определений)	462200.06	2170134.58	-	0.10	0.10	-	-
10/17	Надземный	1857	Метод спутниковых геодезических измерений (определений)	462200.48	2170135.81	-	0.10	0.10	-	-

Описание местоположения объекта недвижимости

1. Описание местоположения здания, сооружения, объекта незавершенного строительства в границах земельного участка

1.1. Сведения о характерных точках контура объекта недвижимости

Система координат: МСК-50, зона 2

Зона № 2

Номер контура	Тип контура	Номера характерных точек контура	Метод определения координат	Координаты, м		R, м	Формулы, примененные для расчета средней квадратической погрешности определения координат характерных точек контура (M _t), м	Средняя квадратическая погрешность определения координат характерных точек контура (M _t), м	Глубина, высота расположения точки, м	
				X	Y				H ₁	H ₂
1	2	3	4	5	6	7	8	9	10	11
10/17	Надземный	1858	Метод спутниковых геодезических измерений (определений)	462203.42	2170134.81	-	0.10	0.10	-	-
10/17	Надземный	1859	Метод спутниковых геодезических измерений (определений)	462203.00	2170133.58	-	0.10	0.10	-	-
10/17	Надземный	1860	Метод спутниковых геодезических измерений (определений)	462206.58	2170132.36	-	0.10	0.10	-	-
10/17	Надземный	1861	Метод спутниковых геодезических измерений (определений)	462206.08	2170130.90	-	0.10	0.10	-	-
10/17	Надземный	1862	Метод спутниковых геодезических измерений (определений)	462209.75	2170129.65	-	0.10	0.10	-	-
10/17	Надземный	1863	Метод спутниковых геодезических измерений (определений)	462210.17	2170130.88	-	0.10	0.10	-	-

Описание местоположения объекта недвижимости

1. Описание местоположения здания, сооружения, объекта незавершенного строительства в границах земельного участка

1.1. Сведения о характерных точках контура объекта недвижимости

Система координат: МСК-50, зона 2

Зона № 2

Номер контура	Тип контура	Номера характерных точек контура	Метод определения координат	Координаты, м		R, м	Формулы, примененные для расчета средней квадратической погрешности определения координат характерных точек контура (M _t), м	Средняя квадратическая погрешность определения координат характерных точек контура (M _t), м	Глубина, высота расположения точки, м	
				X	Y				H ₁	H ₂
1	2	3	4	5	6	7	8	9	10	11
10/17	Надземный	1864	Метод спутниковых геодезических измерений (определений)	462213.11	2170129.88	-	0.10	0.10	-	-
10/17	Надземный	1865	Метод спутниковых геодезических измерений (определений)	462213.13	2170129.96	-	0.10	0.10	-	-
10/17	Надземный	1866	Метод спутниковых геодезических измерений (определений)	462218.76	2170128.04	-	0.10	0.10	-	-
10/17	Надземный	1763	Метод спутниковых геодезических измерений (определений)	462218.60	2170127.57	-	0.10	0.10	-	-

Описание местоположения объекта недвижимости

1. Описание местоположения здания, сооружения, объекта незавершенного строительства в границах земельного участка

1.1. Сведения о характерных точках контура объекта недвижимости

Система координат: МСК-50, зона 2

Зона № 2

Номер контура	Тип контура	Номера характерных точек контура	Метод определения координат	Координаты, м		R, м	Формулы, примененные для расчета средней квадратической погрешности определения координат характерных точек контура (M _t), м	Средняя квадратическая погрешность определения координат характерных точек контура (M _t), м	Глубина, высота расположения точки, м	
				X	Y				H ₁	H ₂
1	2	3	4	5	6	7	8	9	10	11
	(11)									
11/17	Надземный	1867	Метод спутниковых геодезических измерений (определений)	462270.14	2170110.77	-	0.10	0.10	-	-
11/17	Надземный	1868	Метод спутниковых геодезических измерений (определений)	462268.62	2170107.62	-	0.10	0.10	-	-
11/17	Надземный	1869	Метод спутниковых геодезических измерений (определений)	462268.00	2170107.92	-	0.10	0.10	-	-
11/17	Надземный	1870	Метод спутниковых геодезических измерений (определений)	462265.91	2170103.60	-	0.10	0.10	-	-
11/17	Надземный	1871	Метод спутниковых геодезических измерений (определений)	462268.55	2170102.32	-	0.10	0.10	-	-

Описание местоположения объекта недвижимости

1. Описание местоположения здания, сооружения, объекта незавершенного строительства в границах земельного участка

1.1. Сведения о характерных точках контура объекта недвижимости

Система координат: МСК-50, зона 2

Зона № 2

Номер контура	Тип контура	Номера характерных точек контура	Метод определения координат	Координаты, м		R, м	Формулы, примененные для расчета средней квадратической погрешности определения координат характерных точек контура (M _t), м	Средняя квадратическая погрешность определения координат характерных точек контура (M _t), м	Глубина, высота расположения точки, м	
				X	Y				H ₁	H ₂
1	2	3	4	5	6	7	8	9	10	11
11/17	Надземный	1872	Метод спутниковых геодезических измерений (определений)	462265.50	2170096.04	-	0.10	0.10	-	-
11/17	Надземный	1873	Метод спутниковых геодезических измерений (определений)	462260.26	2170098.57	-	0.10	0.10	-	-
11/17	Надземный	1874	Метод спутниковых геодезических измерений (определений)	462259.67	2170097.35	-	0.10	0.10	-	-
11/17	Надземный	1875	Метод спутниковых геодезических измерений (определений)	462256.52	2170098.88	-	0.10	0.10	-	-
11/17	Надземный	1876	Метод спутниковых геодезических измерений (определений)	462257.11	2170100.10	-	0.10	0.10	-	-
11/17	Надземный	1877	Метод спутниковых геодезических измерений (определений)	462253.54	2170101.83	-	0.10	0.10	-	-

Описание местоположения объекта недвижимости

1. Описание местоположения здания, сооружения, объекта незавершенного строительства в границах земельного участка

1.1. Сведения о характерных точках контура объекта недвижимости

Система координат: МСК-50, зона 2

Зона № 2

Номер контура	Тип контура	Номера характерных точек контура	Метод определения координат	Координаты, м		R, м	Формулы, примененные для расчета средней квадратической погрешности определения координат характерных точек контура (M _t), м	Средняя квадратическая погрешность определения координат характерных точек контура (M _t), м	Глубина, высота расположения точки, м	
				X	Y				H 1	H 2
1	2	3	4	5	6	7	8	9	10	11
11/17	Надземный	1878	Метод спутниковых геодезических измерений (определений)	462253.27	2170101.04	-	0.10	0.10	-	-
11/17	Надземный	1879	Метод спутниковых геодезических измерений (определений)	462249.95	2170102.17	-	0.10	0.10	-	-
11/17	Надземный	1880	Метод спутниковых геодезических измерений (определений)	462250.39	2170103.46	-	0.10	0.10	-	-
11/17	Надземный	1881	Метод спутниковых геодезических измерений (определений)	462249.34	2170103.82	-	0.10	0.10	-	-
11/17	Надземный	1882	Метод спутниковых геодезических измерений (определений)	462249.47	2170104.20	-	0.10	0.10	-	-
11/17	Надземный	1883	Метод спутниковых геодезических измерений (определений)	462240.23	2170107.36	-	0.10	0.10	-	-

Описание местоположения объекта недвижимости

1. Описание местоположения здания, сооружения, объекта незавершенного строительства в границах земельного участка

1.1. Сведения о характерных точках контура объекта недвижимости

Система координат: МСК-50, зона 2

Зона № 2

Номер контура	Тип контура	Номера характерных точек контура	Метод определения координат	Координаты, м		R, м	Формулы, примененные для расчета средней квадратической погрешности определения координат характерных точек контура (M _t), м	Средняя квадратическая погрешность определения координат характерных точек контура (M _t), м	Глубина, высота расположения точки, м	
				X	Y				H 1	H 2
1	2	3	4	5	6	7	8	9	10	11
11/17	Надземный	1884	Метод спутниковых геодезических измерений (определений)	462239.68	2170105.77	-	0.10	0.10	-	-
11/17	Надземный	1885	Метод спутниковых геодезических измерений (определений)	462236.47	2170106.87	-	0.10	0.10	-	-
11/17	Надземный	1886	Метод спутниковых геодезических измерений (определений)	462236.19	2170106.06	-	0.10	0.10	-	-
11/17	Надземный	1887	Метод спутниковых геодезических измерений (определений)	462232.53	2170107.31	-	0.10	0.10	-	-
11/17	Надземный	1888	Метод спутниковых геодезических измерений (определений)	462232.34	2170106.77	-	0.10	0.10	-	-
11/17	Надземный	1889	Метод спутниковых геодезических измерений (определений)	462226.57	2170108.74	-	0.10	0.10	-	-

Описание местоположения объекта недвижимости

1. Описание местоположения здания, сооружения, объекта незавершенного строительства в границах земельного участка

1.1. Сведения о характерных точках контура объекта недвижимости

Система координат: МСК-50, зона 2

Зона № 2

Номер контура	Тип контура	Номера характерных точек контура	Метод определения координат	Координаты, м		R, м	Формулы, примененные для расчета средней квадратической погрешности определения координат характерных точек контура (M _t), м	Средняя квадратическая погрешность определения координат характерных точек контура (M _t), м	Глубина, высота расположения точки, м	
				X	Y				H ₁	H ₂
1	2	3	4	5	6	7	8	9	10	11
11/17	Надземный	1890	Метод спутниковых геодезических измерений (определений)	462227.01	2170110.03	-	0.10	0.10	-	-
11/17	Надземный	1891	Метод спутниковых геодезических измерений (определений)	462224.97	2170110.73	-	0.10	0.10	-	-
11/17	Надземный	1892	Метод спутниковых геодезических измерений (определений)	462225.23	2170111.50	-	0.10	0.10	-	-
11/17	Надземный	1893	Метод спутниковых геодезических измерений (определений)	462220.44	2170113.14	-	0.10	0.10	-	-
11/17	Надземный	1894	Метод спутниковых геодезических измерений (определений)	462220.32	2170112.77	-	0.10	0.10	-	-
11/17	Надземный	1895	Метод спутниковых геодезических измерений (определений)	462216.61	2170114.03	-	0.10	0.10	-	-

Описание местоположения объекта недвижимости

1. Описание местоположения здания, сооружения, объекта незавершенного строительства в границах земельного участка

1.1. Сведения о характерных точках контура объекта недвижимости

Система координат: МСК-50, зона 2

Зона № 2

Номер контура	Тип контура	Номера характерных точек контура	Метод определения координат	Координаты, м		R, м	Формулы, примененные для расчета средней квадратической погрешности определения координат характерных точек контура (M _t), м	Средняя квадратическая погрешность определения координат характерных точек контура (M _t), м	Глубина, высота расположения точки, м	
				X	Y				H ₁	H ₂
1	2	3	4	5	6	7	8	9	10	11
11/17	Надземный	1896	Метод спутниковых геодезических измерений (определений)	462216.44	2170113.52	-	0.10	0.10	-	-
11/17	Надземный	1897	Метод спутниковых геодезических измерений (определений)	462215.58	2170113.10	-	0.10	0.10	-	-
11/17	Надземный	1898	Метод спутниковых геодезических измерений (определений)	462207.28	2170115.94	-	0.10	0.10	-	-
11/17	Надземный	1899	Метод спутниковых геодезических измерений (определений)	462206.86	2170116.79	-	0.10	0.10	-	-
11/17	Надземный	1900	Метод спутниковых геодезических измерений (определений)	462207.03	2170117.30	-	0.10	0.10	-	-
11/17	Надземный	1901	Метод спутниковых геодезических измерений (определений)	462203.92	2170118.36	-	0.10	0.10	-	-

Описание местоположения объекта недвижимости

1. Описание местоположения здания, сооружения, объекта незавершенного строительства в границах земельного участка

1.1. Сведения о характерных точках контура объекта недвижимости

Система координат: МСК-50, зона 2

Зона № 2

Номер контура	Тип контура	Номера характерных точек контура	Метод определения координат	Координаты, м		R, м	Формулы, примененные для расчета средней квадратической погрешности определения координат характерных точек контура (M _t), м	Средняя квадратическая погрешность определения координат характерных точек контура (M _t), м	Глубина, высота расположения точки, м	
				X	Y				H ₁	H ₂
1	2	3	4	5	6	7	8	9	10	11
11/17	Надземный	1902	Метод спутниковых геодезических измерений (определений)	462204.30	2170119.47	-	0.10	0.10	-	-
11/17	Надземный	1903	Метод спутниковых геодезических измерений (определений)	462204.24	2170119.49	-	0.10	0.10	-	-
11/17	Надземный	1904	Метод спутниковых геодезических измерений (определений)	462198.85	2170121.33	-	0.10	0.10	-	-
11/17	Надземный	1905	Метод спутниковых геодезических измерений (определений)	462198.85	2170121.33	-	0.10	0.10	-	-
11/17	Надземный	1906	Метод спутниковых геодезических измерений (определений)	462198.33	2170121.50	-	0.10	0.10	-	-
11/17	Надземный	1907	Метод спутниковых геодезических измерений (определений)	462198.46	2170121.87	-	0.10	0.10	-	-

Описание местоположения объекта недвижимости

1. Описание местоположения здания, сооружения, объекта незавершенного строительства в границах земельного участка

1.1. Сведения о характерных точках контура объекта недвижимости

Система координат: МСК-50, зона 2

Зона № 2

Номер контура	Тип контура	Номера характерных точек контура	Метод определения координат	Координаты, м		R, м	Формулы, примененные для расчета средней квадратической погрешности определения координат характерных точек контура (M _t), м	Средняя квадратическая погрешность определения координат характерных точек контура (M _t), м	Глубина, высота расположения точки, м	
				X	Y				H ₁	H ₂
1	2	3	4	5	6	7	8	9	10	11
11/17	Надземный	1908	Метод спутниковых геодезических измерений (определений)	462193.24	2170123.65	-	0.10	0.10	-	-
11/17	Надземный	1909	Метод спутниковых геодезических измерений (определений)	462192.80	2170122.37	-	0.10	0.10	-	-
11/17	Надземный	1910	Метод спутниковых геодезических измерений (определений)	462189.49	2170123.50	-	0.10	0.10	-	-
11/17	Надземный	1911	Метод спутниковых геодезических измерений (определений)	462189.92	2170124.78	-	0.10	0.10	-	-
11/17	Надземный	1912	Метод спутниковых геодезических измерений (определений)	462190.34	2170126.01	-	0.10	0.10	-	-
11/17	Надземный	1913	Метод спутниковых геодезических измерений (определений)	462186.27	2170127.41	-	0.10	0.10	-	-

Описание местоположения объекта недвижимости

1. Описание местоположения здания, сооружения, объекта незавершенного строительства в границах земельного участка

1.1. Сведения о характерных точках контура объекта недвижимости

Система координат: МСК-50, зона 2

Зона № 2

Номер контура	Тип контура	Номера характерных точек контура	Метод определения координат	Координаты, м		R, м	Формулы, примененные для расчета средней квадратической погрешности определения координат характерных точек контура (M _t), м	Средняя квадратическая погрешность определения координат характерных точек контура (M _t), м	Глубина, высота расположения точки, м	
				X	Y				H 1	H 2
1	2	3	4	5	6	7	8	9	10	11
11/17	Надземный	1914	Метод спутниковых геодезических измерений (определений)	462186.05	2170126.77	-	0.10	0.10	-	-
11/17	Надземный	1915	Метод спутниковых геодезических измерений (определений)	462185.20	2170127.06	-	0.10	0.10	-	-
11/17	Надземный	1916	Метод спутниковых геодезических измерений (определений)	462184.76	2170125.77	-	0.10	0.10	-	-
11/17	Надземный	1917	Метод спутниковых геодезических измерений (определений)	462178.98	2170127.74	-	0.10	0.10	-	-
11/17	Надземный	1918	Метод спутниковых геодезических измерений (определений)	462179.42	2170129.03	-	0.10	0.10	-	-
11/17	Надземный	1919	Метод спутниковых геодезических измерений (определений)	462178.53	2170129.34	-	0.10	0.10	-	-

Описание местоположения объекта недвижимости

1. Описание местоположения здания, сооружения, объекта незавершенного строительства в границах земельного участка

1.1. Сведения о характерных точках контура объекта недвижимости

Система координат: МСК-50, зона 2

Зона № 2

Номер контура	Тип контура	Номера характерных точек контура	Метод определения координат	Координаты, м		R, м	Формулы, примененные для расчета средней квадратической погрешности определения координат характерных точек контура (M _t), м	Средняя квадратическая погрешность определения координат характерных точек контура (M _t), м	Глубина, высота расположения точки, м	
				X	Y				H ₁	H ₂
1	2	3	4	5	6	7	8	9	10	11
11/17	Надземный	1920	Метод спутниковых геодезических измерений (определений)	462181.59	2170138.28	-	0.10	0.10	-	-
11/17	Надземный	1921	Метод спутниковых геодезических измерений (определений)	462183.09	2170137.76	-	0.10	0.10	-	-
11/17	Надземный	1922	Метод спутниковых геодезических измерений (определений)	462185.76	2170145.58	-	0.10	0.10	-	-
11/17	Надземный	1923	Метод спутниковых геодезических измерений (определений)	462185.95	2170146.14	-	0.10	0.10	-	-
11/17	Надземный	1924	Метод спутниковых геодезических измерений (определений)	462185.38	2170146.33	-	0.10	0.10	-	-
11/17	Надземный	1925	Метод спутниковых геодезических измерений (определений)	462186.09	2170148.42	-	0.10	0.10	-	-

Описание местоположения объекта недвижимости

1. Описание местоположения здания, сооружения, объекта незавершенного строительства в границах земельного участка

1.1. Сведения о характерных точках контура объекта недвижимости

Система координат: МСК-50, зона 2

Зона № 2

Номер контура	Тип контура	Номера характерных точек контура	Метод определения координат	Координаты, м		R, м	Формулы, примененные для расчета средней квадратической погрешности определения координат характерных точек контура (M _t), м	Средняя квадратическая погрешность определения координат характерных точек контура (M _t), м	Глубина, высота расположения точки, м	
				X	Y				H 1	H 2
1	2	3	4	5	6	7	8	9	10	11
11/17	Надземный	1926	Метод спутниковых геодезических измерений (определений)	462186.66	2170148.22	-	0.10	0.10	-	-
11/17	Надземный	1927	Метод спутниковых геодезических измерений (определений)	462186.82	2170148.69	-	0.10	0.10	-	-
11/17	Надземный	1928	Метод спутниковых геодезических измерений (определений)	462187.02	2170148.92	-	0.10	0.10	-	-
11/17	Надземный	1929	Метод спутниковых геодезических измерений (определений)	462186.58	2170149.32	-	0.10	0.10	-	-
11/17	Надземный	1930	Метод спутниковых геодезических измерений (определений)	462188.05	2170150.96	-	0.10	0.10	-	-
11/17	Надземный	1931	Метод спутниковых геодезических измерений (определений)	462188.49	2170150.56	-	0.10	0.10	-	-

Описание местоположения объекта недвижимости

1. Описание местоположения здания, сооружения, объекта незавершенного строительства в границах земельного участка

1.1. Сведения о характерных точках контура объекта недвижимости

Система координат: МСК-50, зона 2

Зона № 2

Номер контура	Тип контура	Номера характерных точек контура	Метод определения координат	Координаты, м		R, м	Формулы, примененные для расчета средней квадратической погрешности определения координат характерных точек контура (M _t), м	Средняя квадратическая погрешность определения координат характерных точек контура (M _t), м	Глубина, высота расположения точки, м	
				X	Y				H ₁	H ₂
1	2	3	4	5	6	7	8	9	10	11
11/17	Надземный	1932	Метод спутниковых геодезических измерений (определений)	462188.63	2170150.71	-	0.10	0.10	-	-
11/17	Надземный	1933	Метод спутниковых геодезических измерений (определений)	462187.03	2170152.14	-	0.10	0.10	-	-
11/17	Надземный	1934	Метод спутниковых геодезических измерений (определений)	462187.60	2170152.77	-	0.10	0.10	-	-
11/17	Надземный	1935	Метод спутниковых геодезических измерений (определений)	462187.15	2170153.17	-	0.10	0.10	-	-
11/17	Надземный	1936	Метод спутниковых геодезических измерений (определений)	462188.62	2170154.81	-	0.10	0.10	-	-
11/17	Надземный	1937	Метод спутниковых геодезических измерений (определений)	462189.07	2170154.41	-	0.10	0.10	-	-

Описание местоположения объекта недвижимости

1. Описание местоположения здания, сооружения, объекта незавершенного строительства в границах земельного участка

1.1. Сведения о характерных точках контура объекта недвижимости

Система координат: МСК-50, зона 2

Зона № 2

Номер контура	Тип контура	Номера характерных точек контура	Метод определения координат	Координаты, м		R, м	Формулы, примененные для расчета средней квадратической погрешности определения координат характерных точек контура (M _t), м	Средняя квадратическая погрешность определения координат характерных точек контура (M _t), м	Глубина, высота расположения точки, м	
				X	Y				H ₁	H ₂
1	2	3	4	5	6	7	8	9	10	11
11/17	Надземный	1938	Метод спутниковых геодезических измерений (определений)	462189.45	2170154.84	-	0.10	0.10	-	-
11/17	Надземный	1939	Метод спутниковых геодезических измерений (определений)	462188.47	2170155.72	-	0.10	0.10	-	-
11/17	Надземный	1940	Метод спутниковых геодезических измерений (определений)	462192.48	2170160.21	-	0.10	0.10	-	-
11/17	Надземный	1941	Метод спутниковых геодезических измерений (определений)	462193.47	2170159.32	-	0.10	0.10	-	-
11/17	Надземный	1942	Метод спутниковых геодезических измерений (определений)	462193.85	2170159.76	-	0.10	0.10	-	-
11/17	Надземный	1943	Метод спутниковых геодезических измерений (определений)	462193.41	2170160.16	-	0.10	0.10	-	-

Описание местоположения объекта недвижимости

1. Описание местоположения здания, сооружения, объекта незавершенного строительства в границах земельного участка

1.1. Сведения о характерных точках контура объекта недвижимости

Система координат: МСК-50, зона 2

Зона № 2

Номер контура	Тип контура	Номера характерных точек контура	Метод определения координат	Координаты, м		R, м	Формулы, примененные для расчета средней квадратической погрешности определения координат характерных точек контура (M _t), м	Средняя квадратическая погрешность определения координат характерных точек контура (M _t), м	Глубина, высота расположения точки, м	
				X	Y				H ₁	H ₂
1	2	3	4	5	6	7	8	9	10	11
11/17	Надземный	1944	Метод спутниковых геодезических измерений (определений)	462194.88	2170161.80	-	0.10	0.10	-	-
11/17	Надземный	1945	Метод спутниковых геодезических измерений (определений)	462195.32	2170161.40	-	0.10	0.10	-	-
11/17	Надземный	1946	Метод спутниковых геодезических измерений (определений)	462195.52	2170161.62	-	0.10	0.10	-	-
11/17	Надземный	1947	Метод спутниковых геодезических измерений (определений)	462195.52	2170161.62	-	0.10	0.10	-	-
11/17	Надземный	1948	Метод спутниковых геодезических измерений (определений)	462195.89	2170162.03	-	0.10	0.10	-	-
11/17	Надземный	1949	Метод спутниковых геодезических измерений (определений)	462195.92	2170161.99	-	0.10	0.10	-	-

Описание местоположения объекта недвижимости

1. Описание местоположения здания, сооружения, объекта незавершенного строительства в границах земельного участка

1.1. Сведения о характерных точках контура объекта недвижимости

Система координат: МСК-50, зона 2

Зона № 2

Номер контура	Тип контура	Номера характерных точек контура	Метод определения координат	Координаты, м		R, м	Формулы, примененные для расчета средней квадратической погрешности определения координат характерных точек контура (M _t), м	Средняя квадратическая погрешность определения координат характерных точек контура (M _t), м	Глубина, высота расположения точки, м	
				X	Y				H ₁	H ₂
1	2	3	4	5	6	7	8	9	10	11
11/17	Надземный	1950	Метод спутниковых геодезических измерений (определений)	462197.39	2170163.63	-	0.10	0.10	-	-
11/17	Надземный	1951	Метод спутниковых геодезических измерений (определений)	462197.83	2170163.23	-	0.10	0.10	-	-
11/17	Надземный	1952	Метод спутниковых геодезических измерений (определений)	462198.17	2170163.61	-	0.10	0.10	-	-
11/17	Надземный	1953	Метод спутниковых геодезических измерений (определений)	462197.73	2170164.01	-	0.10	0.10	-	-
11/17	Надземный	1954	Метод спутниковых геодезических измерений (определений)	462199.19	2170165.64	-	0.10	0.10	-	-
11/17	Надземный	1955	Метод спутниковых геодезических измерений (определений)	462199.15	2170165.67	-	0.10	0.10	-	-

Описание местоположения объекта недвижимости

1. Описание местоположения здания, сооружения, объекта незавершенного строительства в границах земельного участка

1.1. Сведения о характерных точках контура объекта недвижимости

Система координат: МСК-50, зона 2

Зона № 2

Номер контура	Тип контура	Номера характерных точек контура	Метод определения координат	Координаты, м		R, м	Формулы, примененные для расчета средней квадратической погрешности определения координат характерных точек контура (M _t), м	Средняя квадратическая погрешность определения координат характерных точек контура (M _t), м	Глубина, высота расположения точки, м	
				X	Y				H 1	H 2
1	2	3	4	5	6	7	8	9	10	11
11/17	Надземный	1956	Метод спутниковых геодезических измерений (определений)	462199.80	2170166.40	-	0.10	0.10	-	-
11/17	Надземный	1957	Метод спутниковых геодезических измерений (определений)	462199.36	2170166.80	-	0.10	0.10	-	-
11/17	Надземный	1958	Метод спутниковых геодезических измерений (определений)	462200.82	2170168.44	-	0.10	0.10	-	-
11/17	Надземный	1959	Метод спутниковых геодезических измерений (определений)	462201.27	2170168.04	-	0.10	0.10	-	-
11/17	Надземный	1960	Метод спутниковых геодезических измерений (определений)	462201.91	2170168.76	-	0.10	0.10	-	-
11/17	Надземный	1961	Метод спутниковых геодезических измерений (определений)	462201.51	2170169.11	-	0.10	0.10	-	-

Описание местоположения объекта недвижимости

1. Описание местоположения здания, сооружения, объекта незавершенного строительства в границах земельного участка

1.1. Сведения о характерных точках контура объекта недвижимости

Система координат: МСК-50, зона 2

Зона № 2

Номер контура	Тип контура	Номера характерных точек контура	Метод определения координат	Координаты, м		R, м	Формулы, примененные для расчета средней квадратической погрешности определения координат характерных точек контура (M _t), м	Средняя квадратическая погрешность определения координат характерных точек контура (M _t), м	Глубина, высота расположения точки, м	
				X	Y				H ₁	H ₂
1	2	3	4	5	6	7	8	9	10	11
11/17	Надземный	1962	Метод спутниковых геодезических измерений (определений)	462201.46	2170170.05	-	0.10	0.10	-	-
11/17	Надземный	1963	Метод спутниковых геодезических измерений (определений)	462206.71	2170175.91	-	0.10	0.10	-	-
11/17	Надземный	1964	Метод спутниковых геодезических измерений (определений)	462207.65	2170175.97	-	0.10	0.10	-	-
11/17	Надземный	1965	Метод спутниковых геодезических измерений (определений)	462208.05	2170175.61	-	0.10	0.10	-	-
11/17	Надземный	1966	Метод спутниковых геодезических измерений (определений)	462208.69	2170176.33	-	0.10	0.10	-	-
11/17	Надземный	1967	Метод спутниковых геодезических измерений (определений)	462208.25	2170176.72	-	0.10	0.10	-	-

Описание местоположения объекта недвижимости

1. Описание местоположения здания, сооружения, объекта незавершенного строительства в границах земельного участка

1.1. Сведения о характерных точках контура объекта недвижимости

Система координат: МСК-50, зона 2

Зона № 2

Номер контура	Тип контура	Номера характерных точек контура	Метод определения координат	Координаты, м		R, м	Формулы, примененные для расчета средней квадратической погрешности определения координат характерных точек контура (M _t), м	Средняя квадратическая погрешность определения координат характерных точек контура (M _t), м	Глубина, высота расположения точки, м	
				X	Y				H 1	H 2
1	2	3	4	5	6	7	8	9	10	11
11/17	Надземный	1968	Метод спутниковых геодезических измерений (определений)	462209.71	2170178.36	-	0.10	0.10	-	-
11/17	Надземный	1969	Метод спутниковых геодезических измерений (определений)	462210.15	2170177.96	-	0.10	0.10	-	-
11/17	Надземный	1970	Метод спутниковых геодезических измерений (определений)	462210.81	2170178.69	-	0.10	0.10	-	-
11/17	Надземный	1971	Метод спутниковых геодезических измерений (определений)	462211.68	2170177.91	-	0.10	0.10	-	-
11/17	Надземный	1972	Метод спутниковых геодезических измерений (определений)	462211.82	2170178.07	-	0.10	0.10	-	-
11/17	Надземный	1973	Метод спутниковых геодезических измерений (определений)	462211.37	2170178.46	-	0.10	0.10	-	-

Описание местоположения объекта недвижимости

1. Описание местоположения здания, сооружения, объекта незавершенного строительства в границах земельного участка

1.1. Сведения о характерных точках контура объекта недвижимости

Система координат: МСК-50, зона 2

Зона № 2

Номер контура	Тип контура	Номера характерных точек контура	Метод определения координат	Координаты, м		R, м	Формулы, примененные для расчета средней квадратической погрешности определения координат характерных точек контура (M _t), м	Средняя квадратическая погрешность определения координат характерных точек контура (M _t), м	Глубина, высота расположения точки, м	
				X	Y				H 1	H 2
1	2	3	4	5	6	7	8	9	10	11
11/17	Надземный	1974	Метод спутниковых геодезических измерений (определений)	462212.83	2170180.09	-	0.10	0.10	-	-
11/17	Надземный	1975	Метод спутниковых геодезических измерений (определений)	462213.28	2170179.70	-	0.10	0.10	-	-
11/17	Надземный	1976	Метод спутниковых геодезических измерений (определений)	462213.64	2170180.10	-	0.10	0.10	-	-
11/17	Надземный	1977	Метод спутниковых геодезических измерений (определений)	462213.48	2170180.24	-	0.10	0.10	-	-
11/17	Надземный	1978	Метод спутниковых геодезических измерений (определений)	462215.06	2170182.01	-	0.10	0.10	-	-
11/17	Надземный	1979	Метод спутниковых геодезических измерений (определений)	462215.22	2170181.87	-	0.10	0.10	-	-

Описание местоположения объекта недвижимости

1. Описание местоположения здания, сооружения, объекта незавершенного строительства в границах земельного участка

1.1. Сведения о характерных точках контура объекта недвижимости

Система координат: МСК-50, зона 2

Зона № 2

Номер контура	Тип контура	Номера характерных точек контура	Метод определения координат	Координаты, м		R, м	Формулы, примененные для расчета средней квадратической погрешности определения координат характерных точек контура (M _t), м	Средняя квадратическая погрешность определения координат характерных точек контура (M _t), м	Глубина, высота расположения точки, м	
				X	Y				H ₁	H ₂
1	2	3	4	5	6	7	8	9	10	11
11/17	Надземный	1980	Метод спутниковых геодезических измерений (определений)	462215.67	2170182.38	-	0.10	0.10	-	-
11/17	Надземный	1981	Метод спутниковых геодезических измерений (определений)	462215.78	2170182.92	-	0.10	0.10	-	-
11/17	Надземный	1982	Метод спутниковых геодезических измерений (определений)	462216.37	2170183.57	-	0.10	0.10	-	-
11/17	Надземный	1983	Метод спутниковых геодезических измерений (определений)	462216.89	2170183.74	-	0.10	0.10	-	-
11/17	Надземный	1984	Метод спутниковых геодезических измерений (определений)	462217.84	2170184.80	-	0.10	0.10	-	-
11/17	Надземный	1985	Метод спутниковых геодезических измерений (определений)	462217.95	2170185.34	-	0.10	0.10	-	-

Описание местоположения объекта недвижимости

1. Описание местоположения здания, сооружения, объекта незавершенного строительства в границах земельного участка

1.1. Сведения о характерных точках контура объекта недвижимости

Система координат: МСК-50, зона 2

Зона № 2

Номер контура	Тип контура	Номера характерных точек контура	Метод определения координат	Координаты, м		R, м	Формулы, примененные для расчета средней квадратической погрешности определения координат характерных точек контура (M _t), м	Средняя квадратическая погрешность определения координат характерных точек контура (M _t), м	Глубина, высота расположения точки, м	
				X	Y				H 1	H 2
1	2	3	4	5	6	7	8	9	10	11
11/17	Надземный	1986	Метод спутниковых геодезических измерений (определений)	462218.53	2170185.99	-	0.10	0.10	-	-
11/17	Надземный	1987	Метод спутниковых геодезических измерений (определений)	462219.06	2170186.16	-	0.10	0.10	-	-
11/17	Надземный	1988	Метод спутниковых геодезических измерений (определений)	462220.01	2170187.22	-	0.10	0.10	-	-
11/17	Надземный	1989	Метод спутниковых геодезических измерений (определений)	462220.12	2170187.76	-	0.10	0.10	-	-
11/17	Надземный	1990	Метод спутниковых геодезических измерений (определений)	462220.70	2170188.41	-	0.10	0.10	-	-
11/17	Надземный	1991	Метод спутниковых геодезических измерений (определений)	462221.23	2170188.58	-	0.10	0.10	-	-

Описание местоположения объекта недвижимости

1. Описание местоположения здания, сооружения, объекта незавершенного строительства в границах земельного участка

1.1. Сведения о характерных точках контура объекта недвижимости

Система координат: МСК-50, зона 2

Зона № 2

Номер контура	Тип контура	Номера характерных точек контура	Метод определения координат	Координаты, м		R, м	Формулы, примененные для расчета средней квадратической погрешности определения координат характерных точек контура (M _t), м	Средняя квадратическая погрешность определения координат характерных точек контура (M _t), м	Глубина, высота расположения точки, м	
				X	Y				H ₁	H ₂
1	2	3	4	5	6	7	8	9	10	11
11/17	Надземный	1992	Метод спутниковых геодезических измерений (определений)	462222.18	2170189.64	-	0.10	0.10	-	-
11/17	Надземный	1993	Метод спутниковых геодезических измерений (определений)	462222.29	2170190.19	-	0.10	0.10	-	-
11/17	Надземный	1994	Метод спутниковых геодезических измерений (определений)	462222.87	2170190.83	-	0.10	0.10	-	-
11/17	Надземный	1995	Метод спутниковых геодезических измерений (определений)	462223.40	2170191.01	-	0.10	0.10	-	-
11/17	Надземный	1996	Метод спутниковых геодезических измерений (определений)	462225.04	2170192.84	-	0.10	0.10	-	-
11/17	Надземный	1997	Метод спутниковых геодезических измерений (определений)	462225.49	2170192.44	-	0.10	0.10	-	-

Описание местоположения объекта недвижимости

1. Описание местоположения здания, сооружения, объекта незавершенного строительства в границах земельного участка

1.1. Сведения о характерных точках контура объекта недвижимости

Система координат: МСК-50, зона 2

Зона № 2

Номер контура	Тип контура	Номера характерных точек контура	Метод определения координат	Координаты, м		R, м	Формулы, примененные для расчета средней квадратической погрешности определения координат характерных точек контура (M _t), м	Средняя квадратическая погрешность определения координат характерных точек контура (M _t), м	Глубина, высота расположения точки, м	
				X	Y				H 1	H 2
1	2	3	4	5	6	7	8	9	10	11
11/17	Надземный	1998	Метод спутниковых геодезических измерений (определений)	462226.37	2170193.42	-	0.10	0.10	-	-
11/17	Надземный	1999	Метод спутниковых геодезических измерений (определений)	462228.69	2170191.34	-	0.10	0.10	-	-
11/17	Надземный	2000	Метод спутниковых геодезических измерений (определений)	462228.19	2170190.78	-	0.10	0.10	-	-
11/17	Надземный	2001	Метод спутниковых геодезических измерений (определений)	462228.69	2170190.32	-	0.10	0.10	-	-
11/17	Надземный	2002	Метод спутниковых геодезических измерений (определений)	462229.20	2170190.22	-	0.10	0.10	-	-
11/17	Надземный	2003	Метод спутниковых геодезических измерений (определений)	462229.85	2170189.64	-	0.10	0.10	-	-

Описание местоположения объекта недвижимости

1. Описание местоположения здания, сооружения, объекта незавершенного строительства в границах земельного участка

1.1. Сведения о характерных точках контура объекта недвижимости

Система координат: МСК-50, зона 2

Зона № 2

Номер контура	Тип контура	Номера характерных точек контура	Метод определения координат	Координаты, м		R, м	Формулы, примененные для расчета средней квадратической погрешности определения координат характерных точек контура (M _t), м	Средняя квадратическая погрешность определения координат характерных точек контура (M _t), м	Глубина, высота расположения точки, м	
				X	Y				H ₁	H ₂
1	2	3	4	5	6	7	8	9	10	11
11/17	Надземный	2004	Метод спутниковых геодезических измерений (определений)	462230.01	2170189.14	-	0.10	0.10	-	-
11/17	Надземный	2005	Метод спутниковых геодезических измерений (определений)	462231.31	2170187.98	-	0.10	0.10	-	-
11/17	Надземный	2006	Метод спутниковых геодезических измерений (определений)	462231.83	2170187.88	-	0.10	0.10	-	-
11/17	Надземный	2007	Метод спутниковых геодезических измерений (определений)	462232.47	2170187.30	-	0.10	0.10	-	-
11/17	Надземный	2008	Метод спутниковых геодезических измерений (определений)	462232.63	2170186.80	-	0.10	0.10	-	-
11/17	Надземный	2009	Метод спутниковых геодезических измерений (определений)	462233.32	2170186.18	-	0.10	0.10	-	-

Описание местоположения объекта недвижимости

1. Описание местоположения здания, сооружения, объекта незавершенного строительства в границах земельного участка

1.1. Сведения о характерных точках контура объекта недвижимости

Система координат: МСК-50, зона 2

Зона № 2

Номер контура	Тип контура	Номера характерных точек контура	Метод определения координат	Координаты, м		R, м	Формулы, примененные для расчета средней квадратической погрешности определения координат характерных точек контура (M _t), м	Средняя квадратическая погрешность определения координат характерных точек контура (M _t), м	Глубина, высота расположения точки, м	
				X	Y				H ₁	H ₂
1	2	3	4	5	6	7	8	9	10	11
11/17	Надземный	2010	Метод спутниковых геодезических измерений (определений)	462234.20	2170187.17	-	0.10	0.10	-	-
11/17	Надземный	2011	Метод спутниковых геодезических измерений (определений)	462238.68	2170183.15	-	0.10	0.10	-	-
11/17	Надземный	2012	Метод спутниковых геодезических измерений (определений)	462238.59	2170183.04	-	0.10	0.10	-	-
11/17	Надземный	2013	Метод спутниковых геодезических измерений (определений)	462239.27	2170182.43	-	0.10	0.10	-	-
11/17	Надземный	2014	Метод спутниковых геодезических измерений (определений)	462239.79	2170182.32	-	0.10	0.10	-	-
11/17	Надземный	2015	Метод спутниковых геодезических измерений (определений)	462240.44	2170181.75	-	0.10	0.10	-	-

Описание местоположения объекта недвижимости

1. Описание местоположения здания, сооружения, объекта незавершенного строительства в границах земельного участка

1.1. Сведения о характерных точках контура объекта недвижимости

Система координат: МСК-50, зона 2

Зона № 2

Номер контура	Тип контура	Номера характерных точек контура	Метод определения координат	Координаты, м		R, м	Формулы, примененные для расчета средней квадратической погрешности определения координат характерных точек контура (M _t), м	Средняя квадратическая погрешность определения координат характерных точек контура (M _t), м	Глубина, высота расположения точки, м	
				X	Y				H ₁	H ₂
1	2	3	4	5	6	7	8	9	10	11
11/17	Надземный	2016	Метод спутниковых геодезических измерений (определений)	462240.60	2170181.24	-	0.10	0.10	-	-
11/17	Надземный	2017	Метод спутниковых геодезических измерений (определений)	462241.88	2170180.09	-	0.10	0.10	-	-
11/17	Надземный	2018	Метод спутниковых геодезических измерений (определений)	462242.41	2170179.99	-	0.10	0.10	-	-
11/17	Надземный	2019	Метод спутниковых геодезических измерений (определений)	462243.05	2170179.40	-	0.10	0.10	-	-
11/17	Надземный	2020	Метод спутниковых геодезических измерений (определений)	462243.22	2170178.89	-	0.10	0.10	-	-
11/17	Надземный	2021	Метод спутниковых геодезических измерений (определений)	462243.88	2170178.30	-	0.10	0.10	-	-

Описание местоположения объекта недвижимости

1. Описание местоположения здания, сооружения, объекта незавершенного строительства в границах земельного участка

1.1. Сведения о характерных точках контура объекта недвижимости

Система координат: МСК-50, зона 2

Зона № 2

Номер контура	Тип контура	Номера характерных точек контура	Метод определения координат	Координаты, м		R, м	Формулы, примененные для расчета средней квадратической погрешности определения координат характерных точек контура (M _t), м	Средняя квадратическая погрешность определения координат характерных точек контура (M _t), м	Глубина, высота расположения точки, м	
				X	Y				H 1	H 2
1	2	3	4	5	6	7	8	9	10	11
11/17	Надземный	2022	Метод спутниковых геодезических измерений (определений)	462244.40	2170177.83	-	0.10	0.10	-	-
11/17	Надземный	2023	Метод спутниковых геодезических измерений (определений)	462244.93	2170177.73	-	0.10	0.10	-	-
11/17	Надземный	2024	Метод спутниковых геодезических измерений (определений)	462245.57	2170177.15	-	0.10	0.10	-	-
11/17	Надземный	2025	Метод спутниковых геодезических измерений (определений)	462245.74	2170176.64	-	0.10	0.10	-	-
11/17	Надземный	2026	Метод спутниковых геодезических измерений (определений)	462246.32	2170176.11	-	0.10	0.10	-	-
11/17	Надземный	2027	Метод спутниковых геодезических измерений (определений)	462246.50	2170176.31	-	0.10	0.10	-	-

Описание местоположения объекта недвижимости

1. Описание местоположения здания, сооружения, объекта незавершенного строительства в границах земельного участка

1.1. Сведения о характерных точках контура объекта недвижимости

Система координат: МСК-50, зона 2

Зона № 2

Номер контура	Тип контура	Номера характерных точек контура	Метод определения координат	Координаты, м		R, м	Формулы, примененные для расчета средней квадратической погрешности определения координат характерных точек контура (M _t), м	Средняя квадратическая погрешность определения координат характерных точек контура (M _t), м	Глубина, высота расположения точки, м	
				X	Y				H ₁	H ₂
1	2	3	4	5	6	7	8	9	10	11
11/17	Надземный	2028	Метод спутниковых геодезических измерений (определений)	462248.13	2170174.85	-	0.10	0.10	-	-
11/17	Надземный	2029	Метод спутниковых геодезических измерений (определений)	462249.85	2170173.14	-	0.10	0.10	-	-
11/17	Надземный	2030	Метод спутниковых геодезических измерений (определений)	462250.78	2170174.06	-	0.10	0.10	-	-
11/17	Надземный	2031	Метод спутниковых геодезических измерений (определений)	462255.04	2170169.82	-	0.10	0.10	-	-
11/17	Надземный	2032	Метод спутниковых геодезических измерений (определений)	462255.15	2170169.93	-	0.10	0.10	-	-
11/17	Надземный	2033	Метод спутниковых геодезических измерений (определений)	462255.87	2170169.21	-	0.10	0.10	-	-

Описание местоположения объекта недвижимости

1. Описание местоположения здания, сооружения, объекта незавершенного строительства в границах земельного участка

1.1. Сведения о характерных точках контура объекта недвижимости

Система координат: МСК-50, зона 2

Зона № 2

Номер контура	Тип контура	Номера характерных точек контура	Метод определения координат	Координаты, м		R, м	Формулы, примененные для расчета средней квадратической погрешности определения координат характерных точек контура (M _t), м	Средняя квадратическая погрешность определения координат характерных точек контура (M _t), м	Глубина, высота расположения точки, м	
				X	Y				H ₁	H ₂
1	2	3	4	5	6	7	8	9	10	11
11/17	Надземный	2034	Метод спутниковых геодезических измерений (определений)	462256.43	2170169.07	-	0.10	0.10	-	-
11/17	Надземный	2035	Метод спутниковых геодезических измерений (определений)	462257.05	2170168.45	-	0.10	0.10	-	-
11/17	Надземный	2036	Метод спутниковых геодезических измерений (определений)	462257.19	2170167.91	-	0.10	0.10	-	-
11/17	Надземный	2037	Метод спутниковых геодезических измерений (определений)	462258.33	2170166.78	-	0.10	0.10	-	-
11/17	Надземный	2038	Метод спутниковых геодезических измерений (определений)	462258.87	2170166.64	-	0.10	0.10	-	-
11/17	Надземный	2039	Метод спутниковых геодезических измерений (определений)	462259.49	2170166.02	-	0.10	0.10	-	-

Описание местоположения объекта недвижимости

1. Описание местоположения здания, сооружения, объекта незавершенного строительства в границах земельного участка

1.1. Сведения о характерных точках контура объекта недвижимости

Система координат: МСК-50, зона 2

Зона № 2

Номер контура	Тип контура	Номера характерных точек контура	Метод определения координат	Координаты, м		R, м	Формулы, примененные для расчета средней квадратической погрешности определения координат характерных точек контура (M _t), м	Средняя квадратическая погрешность определения координат характерных точек контура (M _t), м	Глубина, высота расположения точки, м	
				X	Y				H ₁	H ₂
1	2	3	4	5	6	7	8	9	10	11
11/17	Надземный	2040	Метод спутниковых геодезических измерений (определений)	462259.64	2170165.47	-	0.10	0.10	-	-
11/17	Надземный	2041	Метод спутниковых геодезических измерений (определений)	462260.76	2170164.34	-	0.10	0.10	-	-
11/17	Надземный	2042	Метод спутниковых геодезических измерений (определений)	462261.31	2170164.20	-	0.10	0.10	-	-
11/17	Надземный	2043	Метод спутниковых геодезических измерений (определений)	462261.93	2170163.59	-	0.10	0.10	-	-
11/17	Надземный	2044	Метод спутниковых геодезических измерений (определений)	462262.07	2170163.05	-	0.10	0.10	-	-
11/17	Надземный	2045	Метод спутниковых геодезических измерений (определений)	462262.33	2170162.79	-	0.10	0.10	-	-

Описание местоположения объекта недвижимости

1. Описание местоположения здания, сооружения, объекта незавершенного строительства в границах земельного участка

1.1. Сведения о характерных точках контура объекта недвижимости

Система координат: МСК-50, зона 2

Зона № 2

Номер контура	Тип контура	Номера характерных точек контура	Метод определения координат	Координаты, м		R, м	Формулы, примененные для расчета средней квадратической погрешности определения координат характерных точек контура (M _t), м	Средняя квадратическая погрешность определения координат характерных точек контура (M _t), м	Глубина, высота расположения точки, м	
				X	Y				H 1	H 2
1	2	3	4	5	6	7	8	9	10	11
11/17	Надземный	2046	Метод спутниковых геодезических измерений (определений)	462263.69	2170164.17	-	0.10	0.10	-	-
11/17	Надземный	2047	Метод спутниковых геодезических измерений (определений)	462264.79	2170163.08	-	0.10	0.10	-	-
11/17	Надземный	2048	Метод спутниковых геодезических измерений (определений)	462265.34	2170162.94	-	0.10	0.10	-	-
11/17	Надземный	2049	Метод спутниковых геодезических измерений (определений)	462265.95	2170162.33	-	0.10	0.10	-	-
11/17	Надземный	2050	Метод спутниковых геодезических измерений (определений)	462266.09	2170161.78	-	0.10	0.10	-	-
11/17	Надземный	2051	Метод спутниковых геодезических измерений (определений)	462266.86	2170161.02	-	0.10	0.10	-	-

Описание местоположения объекта недвижимости

1. Описание местоположения здания, сооружения, объекта незавершенного строительства в границах земельного участка

1.1. Сведения о характерных точках контура объекта недвижимости

Система координат: МСК-50, зона 2

Зона № 2

Номер контура	Тип контура	Номера характерных точек контура	Метод определения координат	Координаты, м		R, м	Формулы, примененные для расчета средней квадратической погрешности определения координат характерных точек контура (M _t), м	Средняя квадратическая погрешность определения координат характерных точек контура (M _t), м	Глубина, высота расположения точки, м	
				X	Y				H 1	H 2
1	2	3	4	5	6	7	8	9	10	11
11/17	Надземный	2052	Метод спутниковых геодезических измерений (определений)	462268.28	2170160.33	-	0.10	0.10	-	-
11/17	Надземный	2053	Метод спутниковых геодезических измерений (определений)	462268.85	2170161.52	-	0.10	0.10	-	-
11/17	Надземный	2054	Метод спутниковых геодезических измерений (определений)	462273.60	2170159.23	-	0.10	0.10	-	-
11/17	Надземный	2055	Метод спутниковых геодезических измерений (определений)	462273.02	2170158.04	-	0.10	0.10	-	-
11/17	Надземный	2056	Метод спутниковых геодезических измерений (определений)	462274.15	2170157.49	-	0.10	0.10	-	-
11/17	Надземный	2057	Метод спутниковых геодезических измерений (определений)	462274.42	2170158.03	-	0.10	0.10	-	-

Описание местоположения объекта недвижимости

1. Описание местоположения здания, сооружения, объекта незавершенного строительства в границах земельного участка

1.1. Сведения о характерных точках контура объекта недвижимости

Система координат: МСК-50, зона 2

Зона № 2

Номер контура	Тип контура	Номера характерных точек контура	Метод определения координат	Координаты, м		R, м	Формулы, примененные для расчета средней квадратической погрешности определения координат характерных точек контура (M _t), м	Средняя квадратическая погрешность определения координат характерных точек контура (M _t), м	Глубина, высота расположения точки, м	
				X	Y				H 1	H 2
1	2	3	4	5	6	7	8	9	10	11
11/17	Надземный	2058	Метод спутниковых геодезических измерений (определений)	462276.22	2170157.15	-	0.10	0.10	-	-
11/17	Надземный	2059	Метод спутниковых геодезических измерений (определений)	462275.97	2170156.61	-	0.10	0.10	-	-
11/17	Надземный	2060	Метод спутниковых геодезических измерений (определений)	462275.97	2170156.61	-	0.10	0.10	-	-
11/17	Надземный	2061	Метод спутниковых геодезических измерений (определений)	462278.00	2170155.63	-	0.10	0.10	-	-
11/17	Надземный	2062	Метод спутниковых геодезических измерений (определений)	462278.29	2170156.24	-	0.10	0.10	-	-
11/17	Надземный	2063	Метод спутниковых геодезических измерений (определений)	462279.29	2170156.58	-	0.10	0.10	-	-

Описание местоположения объекта недвижимости

1. Описание местоположения здания, сооружения, объекта незавершенного строительства в границах земельного участка

1.1. Сведения о характерных точках контура объекта недвижимости

Система координат: МСК-50, зона 2

Зона № 2

Номер контура	Тип контура	Номера характерных точек контура	Метод определения координат	Координаты, м		R, м	Формулы, примененные для расчета средней квадратической погрешности определения координат характерных точек контура (M _t), м	Средняя квадратическая погрешность определения координат характерных точек контура (M _t), м	Глубина, высота расположения точки, м	
				X	Y				H ₁	H ₂
1	2	3	4	5	6	7	8	9	10	11
11/17	Надземный	2064	Метод спутниковых геодезических измерений (определений)	462280.94	2170155.78	-	0.10	0.10	-	-
11/17	Надземный	2065	Метод спутниковых геодезических измерений (определений)	462281.28	2170154.79	-	0.10	0.10	-	-
11/17	Надземный	2066	Метод спутниковых геодезических измерений (определений)	462281.18	2170154.59	-	0.10	0.10	-	-
11/17	Надземный	2067	Метод спутниковых геодезических измерений (определений)	462282.65	2170153.88	-	0.10	0.10	-	-
11/17	Надземный	2068	Метод спутниковых геодезических измерений (определений)	462282.91	2170154.41	-	0.10	0.10	-	-
11/17	Надземный	2069	Метод спутниковых геодезических измерений (определений)	462284.72	2170153.54	-	0.10	0.10	-	-

Описание местоположения объекта недвижимости

1. Описание местоположения здания, сооружения, объекта незавершенного строительства в границах земельного участка

1.1. Сведения о характерных точках контура объекта недвижимости

Система координат: МСК-50, зона 2

Зона № 2

Номер контура	Тип контура	Номера характерных точек контура	Метод определения координат	Координаты, м		R, м	Формулы, примененные для расчета средней квадратической погрешности определения координат характерных точек контура (M _t), м	Средняя квадратическая погрешность определения координат характерных точек контура (M _t), м	Глубина, высота расположения точки, м	
				X	Y				H ₁	H ₂
1	2	3	4	5	6	7	8	9	10	11
11/17	Надземный	2070	Метод спутниковых геодезических измерений (определений)	462284.46	2170153.00	-	0.10	0.10	-	-
11/17	Надземный	2071	Метод спутниковых геодезических измерений (определений)	462285.51	2170152.49	-	0.10	0.10	-	-
11/17	Надземный	2072	Метод спутниковых геодезических измерений (определений)	462285.51	2170152.49	-	0.10	0.10	-	-
11/17	Надземный	2073	Метод спутниковых геодезических измерений (определений)	462286.01	2170152.25	-	0.10	0.10	-	-
11/17	Надземный	2074	Метод спутниковых геодезических измерений (определений)	462285.88	2170151.98	-	0.10	0.10	-	-
11/17	Надземный	2075	Метод спутниковых геодезических измерений (определений)	462287.55	2170151.17	-	0.10	0.10	-	-

Описание местоположения объекта недвижимости

1. Описание местоположения здания, сооружения, объекта незавершенного строительства в границах земельного участка

1.1. Сведения о характерных точках контура объекта недвижимости

Система координат: МСК-50, зона 2

Зона № 2

Номер контура	Тип контура	Номера характерных точек контура	Метод определения координат	Координаты, м		R, м	Формулы, примененные для расчета средней квадратической погрешности определения координат характерных точек контура (M _t), м	Средняя квадратическая погрешность определения координат характерных точек контура (M _t), м	Глубина, высота расположения точки, м	
				X	Y				H ₁	H ₂
1	2	3	4	5	6	7	8	9	10	11
11/17	Надземный	2076	Метод спутниковых геодезических измерений (определений)	462286.44	2170148.87	-	0.10	0.10	-	-
11/17	Надземный	2077	Метод спутниковых геодезических измерений (определений)	462287.33	2170148.44	-	0.10	0.10	-	-
11/17	Надземный	2078	Метод спутниковых геодезических измерений (определений)	462285.23	2170144.11	-	0.10	0.10	-	-
11/17	Надземный	2079	Метод спутниковых геодезических измерений (определений)	462285.00	2170143.62	-	0.10	0.10	-	-
11/17	Надземный	2080	Метод спутниковых геодезических измерений (определений)	462284.64	2170143.80	-	0.10	0.10	-	-
11/17	Надземный	2081	Метод спутниковых геодезических измерений (определений)	462282.54	2170139.48	-	0.10	0.10	-	-

Описание местоположения объекта недвижимости

1. Описание местоположения здания, сооружения, объекта незавершенного строительства в границах земельного участка

1.1. Сведения о характерных точках контура объекта недвижимости

Система координат: МСК-50, зона 2

Зона № 2

Номер контура	Тип контура	Номера характерных точек контура	Метод определения координат	Координаты, м		R, м	Формулы, примененные для расчета средней квадратической погрешности определения координат характерных точек контура (M _t), м	Средняя квадратическая погрешность определения координат характерных точек контура (M _t), м	Глубина, высота расположения точки, м	
				X	Y				H ₁	H ₂
1	2	3	4	5	6	7	8	9	10	11
11/17	Надземный	2082	Метод спутниковых геодезических измерений (определений)	462282.87	2170139.32	-	0.10	0.10	-	-
11/17	Надземный	2083	Метод спутниковых геодезических измерений (определений)	462281.35	2170136.17	-	0.10	0.10	-	-
11/17	Надземный	2084	Метод спутниковых геодезических измерений (определений)	462280.12	2170136.76	-	0.10	0.10	-	-
11/17	Надземный	2085	Метод спутниковых геодезических измерений (определений)	462276.56	2170129.41	-	0.10	0.10	-	-
11/17	Надземный	2086	Метод спутниковых геодезических измерений (определений)	462277.79	2170128.81	-	0.10	0.10	-	-
11/17	Надземный	2087	Метод спутниковых геодезических измерений (определений)	462276.26	2170125.66	-	0.10	0.10	-	-

Описание местоположения объекта недвижимости

1. Описание местоположения здания, сооружения, объекта незавершенного строительства в границах земельного участка

1.1. Сведения о характерных точках контура объекта недвижимости

Система координат: МСК-50, зона 2

Зона № 2

Номер контура	Тип контура	Номера характерных точек контура	Метод определения координат	Координаты, м		R, м	Формулы, примененные для расчета средней квадратической погрешности определения координат характерных точек контура (M _t), м	Средняя квадратическая погрешность определения координат характерных точек контура (M _t), м	Глубина, высота расположения точки, м	
				X	Y				H ₁	H ₂
1	2	3	4	5	6	7	8	9	10	11
11/17	Надземный	2088	Метод спутниковых геодезических измерений (определений)	462276.53	2170125.53	-	0.10	0.10	-	-
11/17	Надземный	2089	Метод спутниковых геодезических измерений (определений)	462274.05	2170120.40	-	0.10	0.10	-	-
11/17	Надземный	2090	Метод спутниковых геодезических измерений (определений)	462274.66	2170120.11	-	0.10	0.10	-	-
11/17	Надземный	2091	Метод спутниковых геодезических измерений (определений)	462273.14	2170116.96	-	0.10	0.10	-	-
11/17	Надземный	2092	Метод спутниковых геодезических измерений (определений)	462271.91	2170117.55	-	0.10	0.10	-	-
11/17	Надземный	2093	Метод спутниковых геодезических измерений (определений)	462270.46	2170114.55	-	0.10	0.10	-	-

Описание местоположения объекта недвижимости

1. Описание местоположения здания, сооружения, объекта незавершенного строительства в границах земельного участка

1.1. Сведения о характерных точках контура объекта недвижимости

Система координат: МСК-50, зона 2

Зона № 2

Номер контура	Тип контура	Номера характерных точек контура	Метод определения координат	Координаты, м		R, м	Формулы, примененные для расчета средней квадратической погрешности определения координат характерных точек контура (M _t), м	Средняя квадратическая погрешность определения координат характерных точек контура (M _t), м	Глубина, высота расположения точки, м	
				X	Y				H ₁	H ₂
1	2	3	4	5	6	7	8	9	10	11
11/17	Надземный	2094	Метод спутниковых геодезических измерений (определений)	462270.28	2170114.17	-	0.10	0.10	-	-
11/17	Надземный	2095	Метод спутниковых геодезических измерений (определений)	462268.92	2170111.36	-	0.10	0.10	-	-
11/17	Надземный	1867	Метод спутниковых геодезических измерений (определений)	462270.14	2170110.77	-	0.10	0.10	-	-

Описание местоположения объекта недвижимости

1. Описание местоположения здания, сооружения, объекта незавершенного строительства в границах земельного участка

1.1. Сведения о характерных точках контура объекта недвижимости

Система координат: МСК-50, зона 2

Зона № 2

Номер контура	Тип контура	Номера характерных точек контура	Метод определения координат	Координаты, м		R, м	Формулы, примененные для расчета средней квадратической погрешности определения координат характерных точек контура (M _t), м	Средняя квадратическая погрешность определения координат характерных точек контура (M _t), м	Глубина, высота расположения точки, м	
				X	Y				H ₁	H ₂
1	2	3	4	5	6	7	8	9	10	11
	(12)									
12/17	Надземный	2096	Метод спутниковых геодезических измерений (определений)	462219.49	2170168.65	-	0.10	0.10	-	-
12/17	Надземный	2097	Метод спутниковых геодезических измерений (определений)	462219.04	2170169.06	-	0.10	0.10	-	-
12/17	Надземный	2098	Метод спутниковых геодезических измерений (определений)	462218.93	2170168.93	-	0.10	0.10	-	-
12/17	Надземный	2099	Метод спутниковых геодезических измерений (определений)	462219.91	2170168.05	-	0.10	0.10	-	-
12/17	Надземный	2100	Метод спутниковых геодезических измерений (определений)	462217.83	2170165.73	-	0.10	0.10	-	-

Описание местоположения объекта недвижимости

1. Описание местоположения здания, сооружения, объекта незавершенного строительства в границах земельного участка

1.1. Сведения о характерных точках контура объекта недвижимости

Система координат: МСК-50, зона 2

Зона № 2

Номер контура	Тип контура	Номера характерных точек контура	Метод определения координат	Координаты, м		R, м	Формулы, примененные для расчета средней квадратической погрешности определения координат характерных точек контура (M _t), м	Средняя квадратическая погрешность определения координат характерных точек контура (M _t), м	Глубина, высота расположения точки, м	
				X	Y				H 1	H 2
1	2	3	4	5	6	7	8	9	10	11
12/17	Надземный	2101	Метод спутниковых геодезических измерений (определений)	462217.87	2170165.69	-	0.10	0.10	-	-
12/17	Надземный	2102	Метод спутниковых геодезических измерений (определений)	462213.90	2170161.25	-	0.10	0.10	-	-
12/17	Надземный	2103	Метод спутниковых геодезических измерений (определений)	462213.58	2170161.54	-	0.10	0.10	-	-
12/17	Надземный	2104	Метод спутниковых геодезических измерений (определений)	462211.50	2170159.21	-	0.10	0.10	-	-
12/17	Надземный	2105	Метод спутниковых геодезических измерений (определений)	462210.52	2170160.10	-	0.10	0.10	-	-
12/17	Надземный	2106	Метод спутниковых геодезических измерений (определений)	462210.41	2170159.97	-	0.10	0.10	-	-

Описание местоположения объекта недвижимости

1. Описание местоположения здания, сооружения, объекта незавершенного строительства в границах земельного участка

1.1. Сведения о характерных точках контура объекта недвижимости

Система координат: МСК-50, зона 2

Зона № 2

Номер контура	Тип контура	Номера характерных точек контура	Метод определения координат	Координаты, м		R, м	Формулы, примененные для расчета средней квадратической погрешности определения координат характерных точек контура (M _t), м	Средняя квадратическая погрешность определения координат характерных точек контура (M _t), м	Глубина, высота расположения точки, м	
				X	Y				H ₁	H ₂
1	2	3	4	5	6	7	8	9	10	11
12/17	Надземный	2107	Метод спутниковых геодезических измерений (определений)	462210.85	2170159.57	-	0.10	0.10	-	-
12/17	Надземный	2108	Метод спутниковых геодезических измерений (определений)	462209.86	2170158.46	-	0.10	0.10	-	-
12/17	Надземный	2109	Метод спутниковых геодезических измерений (определений)	462209.41	2170158.86	-	0.10	0.10	-	-
12/17	Надземный	2110	Метод спутниковых геодезических измерений (определений)	462209.41	2170158.86	-	0.10	0.10	-	-
12/17	Надземный	2111	Метод спутниковых геодезических измерений (определений)	462208.75	2170158.12	-	0.10	0.10	-	-
12/17	Надземный	2112	Метод спутниковых геодезических измерений (определений)	462209.19	2170157.72	-	0.10	0.10	-	-

Описание местоположения объекта недвижимости

1. Описание местоположения здания, сооружения, объекта незавершенного строительства в границах земельного участка

1.1. Сведения о характерных точках контура объекта недвижимости

Система координат: МСК-50, зона 2

Зона № 2

Номер контура	Тип контура	Номера характерных точек контура	Метод определения координат	Координаты, м		R, м	Формулы, примененные для расчета средней квадратической погрешности определения координат характерных точек контура (M _t), м	Средняя квадратическая погрешность определения координат характерных точек контура (M _t), м	Глубина, высота расположения точки, м	
				X	Y				H ₁	H ₂
1	2	3	4	5	6	7	8	9	10	11
12/17	Надземный	2113	Метод спутниковых геодезических измерений (определений)	462207.53	2170155.86	-	0.10	0.10	-	-
12/17	Надземный	2114	Метод спутниковых геодезических измерений (определений)	462207.08	2170156.26	-	0.10	0.10	-	-
12/17	Надземный	2115	Метод спутниковых геодезических измерений (определений)	462206.16	2170155.23	-	0.10	0.10	-	-
12/17	Надземный	2116	Метод спутниковых геодезических измерений (определений)	462206.61	2170154.83	-	0.10	0.10	-	-
12/17	Надземный	2117	Метод спутниковых геодезических измерений (определений)	462204.94	2170152.97	-	0.10	0.10	-	-
12/17	Надземный	2118	Метод спутниковых геодезических измерений (определений)	462204.49	2170153.37	-	0.10	0.10	-	-

Описание местоположения объекта недвижимости

1. Описание местоположения здания, сооружения, объекта незавершенного строительства в границах земельного участка

1.1. Сведения о характерных точках контура объекта недвижимости

Система координат: МСК-50, зона 2

Зона № 2

Номер контура	Тип контура	Номера характерных точек контура	Метод определения координат	Координаты, м		R, м	Формулы, примененные для расчета средней квадратической погрешности определения координат характерных точек контура (M _t), м	Средняя квадратическая погрешность определения координат характерных точек контура (M _t), м	Глубина, высота расположения точки, м	
				X	Y				H 1	H 2
1	2	3	4	5	6	7	8	9	10	11
12/17	Надземный	2119	Метод спутниковых геодезических измерений (определений)	462204.35	2170153.21	-	0.10	0.10	-	-
12/17	Надземный	2120	Метод спутниковых геодезических измерений (определений)	462204.80	2170152.80	-	0.10	0.10	-	-
12/17	Надземный	2121	Метод спутниковых геодезических измерений (определений)	462203.81	2170151.69	-	0.10	0.10	-	-
12/17	Надземный	2122	Метод спутниковых геодезических измерений (определений)	462203.36	2170152.09	-	0.10	0.10	-	-
12/17	Надземный	2123	Метод спутниковых геодезических измерений (определений)	462203.32	2170152.05	-	0.10	0.10	-	-
12/17	Надземный	2124	Метод спутниковых геодезических измерений (определений)	462204.30	2170151.17	-	0.10	0.10	-	-

Описание местоположения объекта недвижимости

1. Описание местоположения здания, сооружения, объекта незавершенного строительства в границах земельного участка

1.1. Сведения о характерных точках контура объекта недвижимости

Система координат: МСК-50, зона 2

Зона № 2

Номер контура	Тип контура	Номера характерных точек контура	Метод определения координат	Координаты, м		R, м	Формулы, примененные для расчета средней квадратической погрешности определения координат характерных точек контура (M _t), м	Средняя квадратическая погрешность определения координат характерных точек контура (M _t), м	Глубина, высота расположения точки, м	
				X	Y				H ₁	H ₂
1	2	3	4	5	6	7	8	9	10	11
12/17	Надземный	2125	Метод спутниковых геодезических измерений (определений)	462202.22	2170148.85	-	0.10	0.10	-	-
12/17	Надземный	2126	Метод спутниковых геодезических измерений (определений)	462202.54	2170148.56	-	0.10	0.10	-	-
12/17	Надземный	2127	Метод спутниковых геодезических измерений (определений)	462198.57	2170144.13	-	0.10	0.10	-	-
12/17	Надземный	2128	Метод спутниковых геодезических измерений (определений)	462198.20	2170144.46	-	0.10	0.10	-	-
12/17	Надземный	2129	Метод спутниковых геодезических измерений (определений)	462197.35	2170143.51	-	0.10	0.10	-	-
12/17	Надземный	2130	Метод спутниковых геодезических измерений (определений)	462197.35	2170143.51	-	0.10	0.10	-	-

Описание местоположения объекта недвижимости

1. Описание местоположения здания, сооружения, объекта незавершенного строительства в границах земельного участка

1.1. Сведения о характерных точках контура объекта недвижимости

Система координат: МСК-50, зона 2

Зона № 2

Номер контура	Тип контура	Номера характерных точек контура	Метод определения координат	Координаты, м		R, м	Формулы, примененные для расчета средней квадратической погрешности определения координат характерных точек контура (M _t), м	Средняя квадратическая погрешность определения координат характерных точек контура (M _t), м	Глубина, высота расположения точки, м	
				X	Y				H 1	H 2
1	2	3	4	5	6	7	8	9	10	11
12/17	Надземный	2131	Метод спутниковых геодезических измерений (определений)	462196.95	2170142.33	-	0.10	0.10	-	-
12/17	Надземный	2132	Метод спутниковых геодезических измерений (определений)	462197.20	2170142.24	-	0.10	0.10	-	-
12/17	Надземный	2133	Метод спутниковых геодезических измерений (определений)	462196.19	2170139.29	-	0.10	0.10	-	-
12/17	Надземный	2134	Метод спутниковых геодезических измерений (определений)	462194.94	2170139.71	-	0.10	0.10	-	-
12/17	Надземный	2135	Метод спутниковых геодезических измерений (определений)	462193.65	2170135.93	-	0.10	0.10	-	-
12/17	Надземный	2136	Метод спутниковых геодезических измерений (определений)	462199.00	2170134.10	-	0.10	0.10	-	-

Описание местоположения объекта недвижимости

1. Описание местоположения здания, сооружения, объекта незавершенного строительства в границах земельного участка

1.1. Сведения о характерных точках контура объекта недвижимости

Система координат: МСК-50, зона 2

Зона № 2

Номер контура	Тип контура	Номера характерных точек контура	Метод определения координат	Координаты, м		R, м	Формулы, примененные для расчета средней квадратической погрешности определения координат характерных точек контура (M _t), м	Средняя квадратическая погрешность определения координат характерных точек контура (M _t), м	Глубина, высота расположения точки, м	
				X	Y				H ₁	H ₂
1	2	3	4	5	6	7	8	9	10	11
12/17	Надземный	2137	Метод спутниковых геодезических измерений (определений)	462199.25	2170134.85	-	0.10	0.10	-	-
12/17	Надземный	2138	Метод спутниковых геодезических измерений (определений)	462200.05	2170134.58	-	0.10	0.10	-	-
12/17	Надземный	2139	Метод спутниковых геодезических измерений (определений)	462200.48	2170135.83	-	0.10	0.10	-	-
12/17	Надземный	2140	Метод спутниковых геодезических измерений (определений)	462203.43	2170134.82	-	0.10	0.10	-	-
12/17	Надземный	2141	Метод спутниковых геодезических измерений (определений)	462203.00	2170133.57	-	0.10	0.10	-	-
12/17	Надземный	2142	Метод спутниковых геодезических измерений (определений)	462206.57	2170132.35	-	0.10	0.10	-	-

Описание местоположения объекта недвижимости

1. Описание местоположения здания, сооружения, объекта незавершенного строительства в границах земельного участка

1.1. Сведения о характерных точках контура объекта недвижимости

Система координат: МСК-50, зона 2

Зона № 2

Номер контура	Тип контура	Номера характерных точек контура	Метод определения координат	Координаты, м		R, м	Формулы, примененные для расчета средней квадратической погрешности определения координат характерных точек контура (M _t), м	Средняя квадратическая погрешность определения координат характерных точек контура (M _t), м	Глубина, высота расположения точки, м	
				X	Y				H ₁	H ₂
1	2	3	4	5	6	7	8	9	10	11
12/17	Надземный	2143	Метод спутниковых геодезических измерений (определений)	462206.07	2170130.90	-	0.10	0.10	-	-
12/17	Надземный	2144	Метод спутниковых геодезических измерений (определений)	462209.72	2170129.65	-	0.10	0.10	-	-
12/17	Надземный	2145	Метод спутниковых геодезических измерений (определений)	462210.15	2170130.90	-	0.10	0.10	-	-
12/17	Надземный	2146	Метод спутниковых геодезических измерений (определений)	462213.10	2170129.89	-	0.10	0.10	-	-
12/17	Надземный	2147	Метод спутниковых геодезических измерений (определений)	462213.12	2170129.95	-	0.10	0.10	-	-
12/17	Надземный	2148	Метод спутниковых геодезических измерений (определений)	462218.76	2170128.03	-	0.10	0.10	-	-

Описание местоположения объекта недвижимости

1. Описание местоположения здания, сооружения, объекта незавершенного строительства в границах земельного участка

1.1. Сведения о характерных точках контура объекта недвижимости

Система координат: МСК-50, зона 2

Зона № 2

Номер контура	Тип контура	Номера характерных точек контура	Метод определения координат	Координаты, м		R, м	Формулы, примененные для расчета средней квадратической погрешности определения координат характерных точек контура (M _t), м	Средняя квадратическая погрешность определения координат характерных точек контура (M _t), м	Глубина, высота расположения точки, м	
				X	Y				H ₁	H ₂
1	2	3	4	5	6	7	8	9	10	11
12/17	Надземный	2149	Метод спутниковых геодезических измерений (определений)	462218.61	2170127.57	-	0.10	0.10	-	-
12/17	Надземный	2150	Метод спутниковых геодезических измерений (определений)	462221.56	2170126.56	-	0.10	0.10	-	-
12/17	Надземный	2151	Метод спутниковых геодезических измерений (определений)	462221.13	2170125.32	-	0.10	0.10	-	-
12/17	Надземный	2152	Метод спутниковых геодезических измерений (определений)	462226.90	2170123.35	-	0.10	0.10	-	-
12/17	Надземный	2153	Метод спутниковых геодезических измерений (определений)	462226.72	2170122.82	-	0.10	0.10	-	-
12/17	Надземный	2154	Метод спутниковых геодезических измерений (определений)	462230.81	2170121.43	-	0.10	0.10	-	-

Описание местоположения объекта недвижимости

1. Описание местоположения здания, сооружения, объекта незавершенного строительства в границах земельного участка

1.1. Сведения о характерных точках контура объекта недвижимости

Система координат: МСК-50, зона 2

Зона № 2

Номер контура	Тип контура	Номера характерных точек контура	Метод определения координат	Координаты, м		R, м	Формулы, примененные для расчета средней квадратической погрешности определения координат характерных точек контура (M _t), м	Средняя квадратическая погрешность определения координат характерных точек контура (M _t), м	Глубина, высота расположения точки, м	
				X	Y				H 1	H 2
1	2	3	4	5	6	7	8	9	10	11
12/17	Надземный	2155	Метод спутниковых геодезических измерений (определений)	462231.24	2170122.68	-	0.10	0.10	-	-
12/17	Надземный	2156	Метод спутниковых геодезических измерений (определений)	462234.19	2170121.67	-	0.10	0.10	-	-
12/17	Надземный	2157	Метод спутниковых геодезических измерений (определений)	462234.15	2170121.56	-	0.10	0.10	-	-
12/17	Надземный	2158	Метод спутниковых геодезических измерений (определений)	462239.67	2170119.68	-	0.10	0.10	-	-
12/17	Надземный	2159	Метод спутниковых геодезических измерений (определений)	462239.77	2170119.98	-	0.10	0.10	-	-
12/17	Надземный	2160	Метод спутниковых геодезических измерений (определений)	462242.72	2170118.97	-	0.10	0.10	-	-

Описание местоположения объекта недвижимости

1. Описание местоположения здания, сооружения, объекта незавершенного строительства в границах земельного участка

1.1. Сведения о характерных точках контура объекта недвижимости

Система координат: МСК-50, зона 2

Зона № 2

Номер контура	Тип контура	Номера характерных точек контура	Метод определения координат	Координаты, м		R, м	Формулы, примененные для расчета средней квадратической погрешности определения координат характерных точек контура (M _t), м	Средняя квадратическая погрешность определения координат характерных точек контура (M _t), м	Глубина, высота расположения точки, м	
				X	Y				H ₁	H ₂
1	2	3	4	5	6	7	8	9	10	11
12/17	Надземный	2161	Метод спутниковых геодезических измерений (определений)	462242.30	2170117.73	-	0.10	0.10	-	-
12/17	Надземный	2162	Метод спутниковых геодезических измерений (определений)	462250.95	2170114.77	-	0.10	0.10	-	-
12/17	Надземный	2163	Метод спутниковых геодезических измерений (определений)	462251.41	2170116.11	-	0.10	0.10	-	-
12/17	Надземный	2164	Метод спутниковых геодезических измерений (определений)	462254.16	2170115.17	-	0.10	0.10	-	-
12/17	Надземный	2165	Метод спутниковых геодезических измерений (определений)	462254.32	2170115.62	-	0.10	0.10	-	-
12/17	Надземный	2166	Метод спутниковых геодезических измерений (определений)	462257.50	2170114.54	-	0.10	0.10	-	-

Описание местоположения объекта недвижимости

1. Описание местоположения здания, сооружения, объекта незавершенного строительства в границах земельного участка

1.1. Сведения о характерных точках контура объекта недвижимости

Система координат: МСК-50, зона 2

Зона № 2

Номер контура	Тип контура	Номера характерных точек контура	Метод определения координат	Координаты, м		R, м	Формулы, примененные для расчета средней квадратической погрешности определения координат характерных точек контура (M _t), м	Средняя квадратическая погрешность определения координат характерных точек контура (M _t), м	Глубина, высота расположения точки, м	
				X	Y				H ₁	H ₂
1	2	3	4	5	6	7	8	9	10	11
12/17	Надземный	2167	Метод спутниковых геодезических измерений (определений)	462259.79	2170119.25	-	0.10	0.10	-	-
12/17	Надземный	2168	Метод спутниковых геодезических измерений (определений)	462259.98	2170119.65	-	0.10	0.10	-	-
12/17	Надземный	2169	Метод спутниковых геодезических измерений (определений)	462259.98	2170119.65	-	0.10	0.10	-	-
12/17	Надземный	2170	Метод спутниковых геодезических измерений (определений)	462260.97	2170121.69	-	0.10	0.10	-	-
12/17	Надземный	2171	Метод спутниковых геодезических измерений (определений)	462259.61	2170122.34	-	0.10	0.10	-	-
12/17	Надземный	2172	Метод спутниковых геодезических измерений (определений)	462261.66	2170126.57	-	0.10	0.10	-	-

Описание местоположения объекта недвижимости

1. Описание местоположения здания, сооружения, объекта незавершенного строительства в границах земельного участка

1.1. Сведения о характерных точках контура объекта недвижимости

Система координат: МСК-50, зона 2

Зона № 2

Номер контура	Тип контура	Номера характерных точек контура	Метод определения координат	Координаты, м		R, м	Формулы, примененные для расчета средней квадратической погрешности определения координат характерных точек контура (M _t), м	Средняя квадратическая погрешность определения координат характерных точек контура (M _t), м	Глубина, высота расположения точки, м	
				X	Y				H ₁	H ₂
1	2	3	4	5	6	7	8	9	10	11
12/17	Надземный	2173	Метод спутниковых геодезических измерений (определений)	462260.44	2170127.17	-	0.10	0.10	-	-
12/17	Надземный	2174	Метод спутниковых геодезических измерений (определений)	462263.10	2170132.66	-	0.10	0.10	-	-
12/17	Надземный	2175	Метод спутниковых геодезических измерений (определений)	462264.32	2170132.06	-	0.10	0.10	-	-
12/17	Надземный	2176	Метод спутниковых геодезических измерений (определений)	462266.37	2170136.30	-	0.10	0.10	-	-
12/17	Надземный	2177	Метод спутниковых геодезических измерений (определений)	462268.00	2170135.51	-	0.10	0.10	-	-
12/17	Надземный	2178	Метод спутниковых геодезических измерений (определений)	462271.64	2170143.02	-	0.10	0.10	-	-

Описание местоположения объекта недвижимости

1. Описание местоположения здания, сооружения, объекта незавершенного строительства в границах земельного участка

1.1. Сведения о характерных точках контура объекта недвижимости

Система координат: МСК-50, зона 2

Зона № 2

Номер контура	Тип контура	Номера характерных точек контура	Метод определения координат	Координаты, м		R, м	Формулы, примененные для расчета средней квадратической погрешности определения координат характерных точек контура (M _t), м	Средняя квадратическая погрешность определения координат характерных точек контура (M _t), м	Глубина, высота расположения точки, м	
				X	Y				H ₁	H ₂
1	2	3	4	5	6	7	8	9	10	11
12/17	Надземный	2179	Метод спутниковых геодезических измерений (определений)	462268.03	2170144.76	-	0.10	0.10	-	-
12/17	Надземный	2180	Метод спутниковых геодезических измерений (определений)	462267.67	2170144.02	-	0.10	0.10	-	-
12/17	Надземный	2181	Метод спутниковых геодезических измерений (определений)	462260.62	2170147.43	-	0.10	0.10	-	-
12/17	Надземный	2182	Метод спутниковых геодезических измерений (определений)	462260.04	2170146.84	-	0.10	0.10	-	-
12/17	Надземный	2183	Метод спутниковых геодезических измерений (определений)	462259.27	2170147.61	-	0.10	0.10	-	-
12/17	Надземный	2184	Метод спутниковых геодезических измерений (определений)	462258.84	2170147.18	-	0.10	0.10	-	-

Описание местоположения объекта недвижимости

1. Описание местоположения здания, сооружения, объекта незавершенного строительства в границах земельного участка

1.1. Сведения о характерных точках контура объекта недвижимости

Система координат: МСК-50, зона 2

Зона № 2

Номер контура	Тип контура	Номера характерных точек контура	Метод определения координат	Координаты, м		R, м	Формулы, примененные для расчета средней квадратической погрешности определения координат характерных точек контура (M _t), м	Средняя квадратическая погрешность определения координат характерных точек контура (M _t), м	Глубина, высота расположения точки, м	
				X	Y				H ₁	H ₂
1	2	3	4	5	6	7	8	9	10	11
12/17	Надземный	2185	Метод спутниковых геодезических измерений (определений)	462257.42	2170148.60	-	0.10	0.10	-	-
12/17	Надземный	2186	Метод спутниковых геодезических измерений (определений)	462257.84	2170149.03	-	0.10	0.10	-	-
12/17	Надземный	2187	Метод спутниковых геодезических измерений (определений)	462257.33	2170149.53	-	0.10	0.10	-	-
12/17	Надземный	2188	Метод спутниковых геодезических измерений (определений)	462256.91	2170149.10	-	0.10	0.10	-	-
12/17	Надземный	2189	Метод спутниковых геодезических измерений (определений)	462255.48	2170150.52	-	0.10	0.10	-	-
12/17	Надземный	2190	Метод спутниковых геодезических измерений (определений)	462255.91	2170150.95	-	0.10	0.10	-	-

Описание местоположения объекта недвижимости

1. Описание местоположения здания, сооружения, объекта незавершенного строительства в границах земельного участка

1.1. Сведения о характерных точках контура объекта недвижимости

Система координат: МСК-50, зона 2

Зона № 2

Номер контура	Тип контура	Номера характерных точек контура	Метод определения координат	Координаты, м		R, м	Формулы, примененные для расчета средней квадратической погрешности определения координат характерных точек контура (M _t), м	Средняя квадратическая погрешность определения координат характерных точек контура (M _t), м	Глубина, высота расположения точки, м	
				X	Y				H ₁	H ₂
1	2	3	4	5	6	7	8	9	10	11
12/17	Надземный	2191	Метод спутниковых геодезических измерений (определений)	462255.40	2170151.46	-	0.10	0.10	-	-
12/17	Надземный	2192	Метод спутниковых геодезических измерений (определений)	462254.97	2170151.03	-	0.10	0.10	-	-
12/17	Надземный	2193	Метод спутниковых геодезических измерений (определений)	462253.55	2170152.45	-	0.10	0.10	-	-
12/17	Надземный	2194	Метод спутниковых геодезических измерений (определений)	462253.97	2170152.88	-	0.10	0.10	-	-
12/17	Надземный	2195	Метод спутниковых геодезических измерений (определений)	462253.21	2170153.63	-	0.10	0.10	-	-
12/17	Надземный	2196	Метод спутниковых геодезических измерений (определений)	462253.42	2170153.84	-	0.10	0.10	-	-

Описание местоположения объекта недвижимости

1. Описание местоположения здания, сооружения, объекта незавершенного строительства в границах земельного участка

1.1. Сведения о характерных точках контура объекта недвижимости

Система координат: МСК-50, зона 2

Зона № 2

Номер контура	Тип контура	Номера характерных точек контура	Метод определения координат	Координаты, м		R, м	Формулы, примененные для расчета средней квадратической погрешности определения координат характерных точек контура (M _t), м	Средняя квадратическая погрешность определения координат характерных точек контура (M _t), м	Глубина, высота расположения точки, м	
				X	Y				H 1	H 2
1	2	3	4	5	6	7	8	9	10	11
12/17	Надземный	2197	Метод спутниковых геодезических измерений (определений)	462249.39	2170157.86	-	0.10	0.10	-	-
12/17	Надземный	2198	Метод спутниковых геодезических измерений (определений)	462248.97	2170157.43	-	0.10	0.10	-	-
12/17	Надземный	2199	Метод спутниковых геодезических измерений (определений)	462247.86	2170158.53	-	0.10	0.10	-	-
12/17	Надземный	2200	Метод спутниковых геодезических измерений (определений)	462246.93	2170157.60	-	0.10	0.10	-	-
12/17	Надземный	2201	Метод спутниковых геодезических измерений (определений)	462244.71	2170159.80	-	0.10	0.10	-	-
12/17	Надземный	2202	Метод спутниковых геодезических измерений (определений)	462244.04	2170159.12	-	0.10	0.10	-	-

Описание местоположения объекта недвижимости

1. Описание местоположения здания, сооружения, объекта незавершенного строительства в границах земельного участка

1.1. Сведения о характерных точках контура объекта недвижимости

Система координат: МСК-50, зона 2

Зона № 2

Номер контура	Тип контура	Номера характерных точек контура	Метод определения координат	Координаты, м		R, м	Формулы, примененные для расчета средней квадратической погрешности определения координат характерных точек контура (M _t), м	Средняя квадратическая погрешность определения координат характерных точек контура (M _t), м	Глубина, высота расположения точки, м	
				X	Y				H ₁	H ₂
1	2	3	4	5	6	7	8	9	10	11
12/17	Надземный	2203	Метод спутниковых геодезических измерений (определений)	462240.21	2170162.93	-	0.10	0.10	-	-
12/17	Надземный	2204	Метод спутниковых геодезических измерений (определений)	462240.21	2170162.93	-	0.10	0.10	-	-
12/17	Надземный	2205	Метод спутниковых геодезических измерений (определений)	462239.82	2170163.32	-	0.10	0.10	-	-
12/17	Надземный	2206	Метод спутниковых геодезических измерений (определений)	462241.38	2170164.88	-	0.10	0.10	-	-
12/17	Надземный	2207	Метод спутниковых геодезических измерений (определений)	462239.27	2170166.98	-	0.10	0.10	-	-
12/17	Надземный	2208	Метод спутниковых геодезических измерений (определений)	462238.73	2170167.46	-	0.10	0.10	-	-

Описание местоположения объекта недвижимости

1. Описание местоположения здания, сооружения, объекта незавершенного строительства в границах земельного участка

1.1. Сведения о характерных точках контура объекта недвижимости

Система координат: МСК-50, зона 2

Зона № 2

Номер контура	Тип контура	Номера характерных точек контура	Метод определения координат	Координаты, м		R, м	Формулы, примененные для расчета средней квадратической погрешности определения координат характерных точек контура (M _t), м	Средняя квадратическая погрешность определения координат характерных точек контура (M _t), м	Глубина, высота расположения точки, м	
				X	Y				H ₁	H ₂
1	2	3	4	5	6	7	8	9	10	11
12/17	Надземный	2209	Метод спутниковых геодезических измерений (определений)	462237.85	2170166.48	-	0.10	0.10	-	-
12/17	Надземный	2210	Метод спутниковых геодезических измерений (определений)	462235.49	2170168.59	-	0.10	0.10	-	-
12/17	Надземный	2211	Метод спутниковых геодезических измерений (определений)	462235.35	2170168.44	-	0.10	0.10	-	-
12/17	Надземный	2212	Метод спутниковых геодезических измерений (определений)	462235.35	2170168.44	-	0.10	0.10	-	-
12/17	Надземный	2213	Метод спутниковых геодезических измерений (определений)	462234.99	2170168.03	-	0.10	0.10	-	-
12/17	Надземный	2214	Метод спутниковых геодезических измерений (определений)	462232.03	2170170.68	-	0.10	0.10	-	-

Описание местоположения объекта недвижимости

1. Описание местоположения здания, сооружения, объекта незавершенного строительства в границах земельного участка

1.1. Сведения о характерных точках контура объекта недвижимости

Система координат: МСК-50, зона 2

Зона № 2

Номер контура	Тип контура	Номера характерных точек контура	Метод определения координат	Координаты, м		R, м	Формулы, примененные для расчета средней квадратической погрешности определения координат характерных точек контура (M _t), м	Средняя квадратическая погрешность определения координат характерных точек контура (M _t), м	Глубина, высота расположения точки, м	
				X	Y				H ₁	H ₂
1	2	3	4	5	6	7	8	9	10	11
12/17	Надземный	2215	Метод спутниковых геодезических измерений (определений)	462231.15	2170169.70	-	0.10	0.10	-	-
12/17	Надземный	2216	Метод спутниковых геодезических измерений (определений)	462228.83	2170171.77	-	0.10	0.10	-	-
12/17	Надземный	2217	Метод спутниковых геодезических измерений (определений)	462229.72	2170172.75	-	0.10	0.10	-	-
12/17	Надземный	2218	Метод спутниковых геодезических измерений (определений)	462229.04	2170173.35	-	0.10	0.10	-	-
12/17	Надземный	2219	Метод спутниковых геодезических измерений (определений)	462229.66	2170174.04	-	0.10	0.10	-	-
12/17	Надземный	2220	Метод спутниковых геодезических измерений (определений)	462225.45	2170177.81	-	0.10	0.10	-	-

Описание местоположения объекта недвижимости

1. Описание местоположения здания, сооружения, объекта незавершенного строительства в границах земельного участка

1.1. Сведения о характерных точках контура объекта недвижимости

Система координат: МСК-50, зона 2

Зона № 2

Номер контура	Тип контура	Номера характерных точек контура	Метод определения координат	Координаты, м		R, м	Формулы, примененные для расчета средней квадратической погрешности определения координат характерных точек контура (M _t), м	Средняя квадратическая погрешность определения координат характерных точек контура (M _t), м	Глубина, высота расположения точки, м	
				X	Y				H ₁	H ₂
1	2	3	4	5	6	7	8	9	10	11
12/17	Надземный	2221	Метод спутниковых геодезических измерений (определений)	462223.43	2170175.55	-	0.10	0.10	-	-
12/17	Надземный	2222	Метод спутниковых геодезических измерений (определений)	462224.41	2170174.67	-	0.10	0.10	-	-
12/17	Надземный	2223	Метод спутниковых геодезических измерений (определений)	462222.32	2170172.34	-	0.10	0.10	-	-
12/17	Надземный	2224	Метод спутниковых геодезических измерений (определений)	462222.13	2170172.51	-	0.10	0.10	-	-
12/17	Надземный	2225	Метод спутниковых геодезических измерений (определений)	462221.73	2170172.06	-	0.10	0.10	-	-
12/17	Надземный	2226	Метод спутниковых геодезических измерений (определений)	462221.73	2170172.06	-	0.10	0.10	-	-

Описание местоположения объекта недвижимости

1. Описание местоположения здания, сооружения, объекта незавершенного строительства в границах земельного участка

1.1. Сведения о характерных точках контура объекта недвижимости

Система координат: МСК-50, зона 2

Зона № 2

Номер контура	Тип контура	Номера характерных точек контура	Метод определения координат	Координаты, м		R, м	Формулы, примененные для расчета средней квадратической погрешности определения координат характерных точек контура (M _t), м	Средняя квадратическая погрешность определения координат характерных точек контура (M _t), м	Глубина, высота расположения точки, м	
				X	Y				H ₁	H ₂
1	2	3	4	5	6	7	8	9	10	11
12/17	Надземный	2227	Метод спутниковых геодезических измерений (определений)	462221.51	2170171.81	-	0.10	0.10	-	-
12/17	Надземный	2228	Метод спутниковых геодезических измерений (определений)	462221.95	2170171.41	-	0.10	0.10	-	-
12/17	Надземный	2229	Метод спутниковых геодезических измерений (определений)	462220.61	2170169.92	-	0.10	0.10	-	-
12/17	Надземный	2230	Метод спутниковых геодезических измерений (определений)	462220.17	2170170.32	-	0.10	0.10	-	-
12/17	Надземный	2231	Метод спутниковых геодезических измерений (определений)	462220.03	2170170.17	-	0.10	0.10	-	-
12/17	Надземный	2232	Метод спутниковых геодезических измерений (определений)	462220.48	2170169.77	-	0.10	0.10	-	-

Описание местоположения объекта недвижимости

1. Описание местоположения здания, сооружения, объекта незавершенного строительства в границах земельного участка

1.1. Сведения о характерных точках контура объекта недвижимости

Система координат: МСК-50, зона 2

Зона № 2

Номер контура	Тип контура	Номера характерных точек контура	Метод определения координат	Координаты, м		R, м	Формулы, примененные для расчета средней квадратической погрешности определения координат характерных точек контура (Mt), м	Средняя квадратическая погрешность определения координат характерных точек контура (Mt), м	Глубина, высота расположения точки, м	
				X	Y				H 1	H 2
1	2	3	4	5	6	7	8	9	10	11
12/17	Надземный	2096	Метод спутниковых геодезических измерений (определений)	462219.49	2170168.65	-	0.10	0.10	-	-

Описание местоположения объекта недвижимости

1. Описание местоположения здания, сооружения, объекта незавершенного строительства в границах земельного участка

1.1. Сведения о характерных точках контура объекта недвижимости

Система координат: МСК-50, зона 2

Зона № 2

Номер контура	Тип контура	Номера характерных точек контура	Метод определения координат	Координаты, м		R, м	Формулы, примененные для расчета средней квадратической погрешности определения координат характерных точек контура (M _t), м	Средняя квадратическая погрешность определения координат характерных точек контура (M _t), м	Глубина, высота расположения точки, м	
				X	Y				H ₁	H ₂
1	2	3	4	5	6	7	8	9	10	11
	(13)									
13/17	Надземный	2233	Метод спутниковых геодезических измерений (определений)	462270.14	2170110.77	-	0.10	0.10	-	-
13/17	Надземный	2234	Метод спутниковых геодезических измерений (определений)	462268.62	2170107.62	-	0.10	0.10	-	-
13/17	Надземный	2235	Метод спутниковых геодезических измерений (определений)	462268.00	2170107.92	-	0.10	0.10	-	-
13/17	Надземный	2236	Метод спутниковых геодезических измерений (определений)	462265.91	2170103.60	-	0.10	0.10	-	-
13/17	Надземный	2237	Метод спутниковых геодезических измерений (определений)	462268.55	2170102.32	-	0.10	0.10	-	-

Описание местоположения объекта недвижимости

1. Описание местоположения здания, сооружения, объекта незавершенного строительства в границах земельного участка

1.1. Сведения о характерных точках контура объекта недвижимости

Система координат: МСК-50, зона 2

Зона № 2

Номер контура	Тип контура	Номера характерных точек контура	Метод определения координат	Координаты, м		R, м	Формулы, примененные для расчета средней квадратической погрешности определения координат характерных точек контура (M _t), м	Средняя квадратическая погрешность определения координат характерных точек контура (M _t), м	Глубина, высота расположения точки, м	
				X	Y				H 1	H 2
1	2	3	4	5	6	7	8	9	10	11
13/17	Надземный	2238	Метод спутниковых геодезических измерений (определений)	462268.09	2170101.38	-	0.10	0.10	-	-
13/17	Надземный	2239	Метод спутниковых геодезических измерений (определений)	462268.63	2170101.12	-	0.10	0.10	-	-
13/17	Надземный	2240	Метод спутниковых геодезических измерений (определений)	462267.76	2170099.32	-	0.10	0.10	-	-
13/17	Надземный	2241	Метод спутниковых геодезических измерений (определений)	462267.22	2170099.58	-	0.10	0.10	-	-
13/17	Надземный	2242	Метод спутниковых геодезических измерений (определений)	462266.84	2170098.80	-	0.10	0.10	-	-
13/17	Надземный	2243	Метод спутниковых геодезических измерений (определений)	462267.38	2170098.54	-	0.10	0.10	-	-

Описание местоположения объекта недвижимости

1. Описание местоположения здания, сооружения, объекта незавершенного строительства в границах земельного участка

1.1. Сведения о характерных точках контура объекта недвижимости

Система координат: МСК-50, зона 2

Зона № 2

Номер контура	Тип контура	Номера характерных точек контура	Метод определения координат	Координаты, м		R, м	Формулы, примененные для расчета средней квадратической погрешности определения координат характерных точек контура (M _t), м	Средняя квадратическая погрешность определения координат характерных точек контура (M _t), м	Глубина, высота расположения точки, м	
				X	Y				H ₁	H ₂
1	2	3	4	5	6	7	8	9	10	11
13/17	Надземный	2244	Метод спутниковых геодезических измерений (определений)	462266.51	2170096.74	-	0.10	0.10	-	-
13/17	Надземный	2245	Метод спутниковых геодезических измерений (определений)	462265.97	2170097.00	-	0.10	0.10	-	-
13/17	Надземный	2246	Метод спутниковых геодезических измерений (определений)	462265.50	2170096.04	-	0.10	0.10	-	-
13/17	Надземный	2247	Метод спутниковых геодезических измерений (определений)	462263.19	2170097.16	-	0.10	0.10	-	-
13/17	Надземный	2248	Метод спутниковых геодезических измерений (определений)	462262.93	2170096.62	-	0.10	0.10	-	-
13/17	Надземный	2249	Метод спутниковых геодезических измерений (определений)	462260.69	2170097.70	-	0.10	0.10	-	-

Описание местоположения объекта недвижимости

1. Описание местоположения здания, сооружения, объекта незавершенного строительства в границах земельного участка

1.1. Сведения о характерных точках контура объекта недвижимости

Система координат: МСК-50, зона 2

Зона № 2

Номер контура	Тип контура	Номера характерных точек контура	Метод определения координат	Координаты, м		R, м	Формулы, примененные для расчета средней квадратической погрешности определения координат характерных точек контура (M _t), м	Средняя квадратическая погрешность определения координат характерных точек контура (M _t), м	Глубина, высота расположения точки, м	
				X	Y				H ₁	H ₂
1	2	3	4	5	6	7	8	9	10	11
13/17	Надземный	2250	Метод спутниковых геодезических измерений (определений)	462260.95	2170098.24	-	0.10	0.10	-	-
13/17	Надземный	2251	Метод спутниковых геодезических измерений (определений)	462260.26	2170098.57	-	0.10	0.10	-	-
13/17	Надземный	2252	Метод спутниковых геодезических измерений (определений)	462259.67	2170097.35	-	0.10	0.10	-	-
13/17	Надземный	2253	Метод спутниковых геодезических измерений (определений)	462256.52	2170098.88	-	0.10	0.10	-	-
13/17	Надземный	2254	Метод спутниковых геодезических измерений (определений)	462257.11	2170100.10	-	0.10	0.10	-	-
13/17	Надземный	2255	Метод спутниковых геодезических измерений (определений)	462256.45	2170100.42	-	0.10	0.10	-	-

Описание местоположения объекта недвижимости

1. Описание местоположения здания, сооружения, объекта незавершенного строительства в границах земельного участка

1.1. Сведения о характерных точках контура объекта недвижимости

Система координат: МСК-50, зона 2

Зона № 2

Номер контура	Тип контура	Номера характерных точек контура	Метод определения координат	Координаты, м		R, м	Формулы, примененные для расчета средней квадратической погрешности определения координат характерных точек контура (M _t), м	Средняя квадратическая погрешность определения координат характерных точек контура (M _t), м	Глубина, высота расположения точки, м	
				X	Y				H ₁	H ₂
1	2	3	4	5	6	7	8	9	10	11
13/17	Надземный	2256	Метод спутниковых геодезических измерений (определений)	462256.18	2170099.88	-	0.10	0.10	-	-
13/17	Надземный	2257	Метод спутниковых геодезических измерений (определений)	462253.94	2170100.97	-	0.10	0.10	-	-
13/17	Надземный	2258	Метод спутниковых геодезических измерений (определений)	462254.20	2170101.51	-	0.10	0.10	-	-
13/17	Надземный	2259	Метод спутниковых геодезических измерений (определений)	462253.54	2170101.83	-	0.10	0.10	-	-
13/17	Надземный	2260	Метод спутниковых геодезических измерений (определений)	462253.27	2170101.04	-	0.10	0.10	-	-
13/17	Надземный	2261	Метод спутниковых геодезических измерений (определений)	462249.95	2170102.17	-	0.10	0.10	-	-

Описание местоположения объекта недвижимости

1. Описание местоположения здания, сооружения, объекта незавершенного строительства в границах земельного участка

1.1. Сведения о характерных точках контура объекта недвижимости

Система координат: МСК-50, зона 2

Зона № 2

Номер контура	Тип контура	Номера характерных точек контура	Метод определения координат	Координаты, м		R, м	Формулы, примененные для расчета средней квадратической погрешности определения координат характерных точек контура (M _t), м	Средняя квадратическая погрешность определения координат характерных точек контура (M _t), м	Глубина, высота расположения точки, м	
				X	Y				H ₁	H ₂
1	2	3	4	5	6	7	8	9	10	11
13/17	Надземный	2262	Метод спутниковых геодезических измерений (определений)	462250.39	2170103.46	-	0.10	0.10	-	-
13/17	Надземный	2263	Метод спутниковых геодезических измерений (определений)	462249.34	2170103.82	-	0.10	0.10	-	-
13/17	Надземный	2264	Метод спутниковых геодезических измерений (определений)	462249.47	2170104.20	-	0.10	0.10	-	-
13/17	Надземный	2265	Метод спутниковых геодезических измерений (определений)	462249.30	2170104.26	-	0.10	0.10	-	-
13/17	Надземный	2266	Метод спутниковых геодезических измерений (определений)	462249.11	2170103.69	-	0.10	0.10	-	-
13/17	Надземный	2267	Метод спутниковых геодезических измерений (определений)	462245.49	2170104.93	-	0.10	0.10	-	-

Описание местоположения объекта недвижимости

1. Описание местоположения здания, сооружения, объекта незавершенного строительства в границах земельного участка

1.1. Сведения о характерных точках контура объекта недвижимости

Система координат: МСК-50, зона 2

Зона № 2

Номер контура	Тип контура	Номера характерных точек контура	Метод определения координат	Координаты, м		R, м	Формулы, примененные для расчета средней квадратической погрешности определения координат характерных точек контура (M _t), м	Средняя квадратическая погрешность определения координат характерных точек контура (M _t), м	Глубина, высота расположения точки, м	
				X	Y				H ₁	H ₂
1	2	3	4	5	6	7	8	9	10	11
13/17	Надземный	2268	Метод спутниковых геодезических измерений (определений)	462245.69	2170105.49	-	0.10	0.10	-	-
13/17	Надземный	2269	Метод спутниковых геодезических измерений (определений)	462244.87	2170105.77	-	0.10	0.10	-	-
13/17	Надземный	2270	Метод спутниковых геодезических измерений (определений)	462244.68	2170105.20	-	0.10	0.10	-	-
13/17	Надземный	2271	Метод спутниковых геодезических измерений (определений)	462242.78	2170105.85	-	0.10	0.10	-	-
13/17	Надземный	2272	Метод спутниковых геодезических измерений (определений)	462242.98	2170106.42	-	0.10	0.10	-	-
13/17	Надземный	2273	Метод спутниковых геодезических измерений (определений)	462242.16	2170106.69	-	0.10	0.10	-	-

Описание местоположения объекта недвижимости

1. Описание местоположения здания, сооружения, объекта незавершенного строительства в границах земельного участка

1.1. Сведения о характерных точках контура объекта недвижимости

Система координат: МСК-50, зона 2

Зона № 2

Номер контура	Тип контура	Номера характерных точек контура	Метод определения координат	Координаты, м		R, м	Формулы, примененные для расчета средней квадратической погрешности определения координат характерных точек контура (M _t), м	Средняя квадратическая погрешность определения координат характерных точек контура (M _t), м	Глубина, высота расположения точки, м	
				X	Y				H ₁	H ₂
1	2	3	4	5	6	7	8	9	10	11
13/17	Надземный	2274	Метод спутниковых геодезических измерений (определений)	462241.97	2170106.13	-	0.10	0.10	-	-
13/17	Надземный	2275	Метод спутниковых геодезических измерений (определений)	462240.08	2170106.77	-	0.10	0.10	-	-
13/17	Надземный	2276	Метод спутниковых геодезических измерений (определений)	462240.27	2170107.34	-	0.10	0.10	-	-
13/17	Надземный	2277	Метод спутниковых геодезических измерений (определений)	462240.23	2170107.36	-	0.10	0.10	-	-
13/17	Надземный	2278	Метод спутниковых геодезических измерений (определений)	462239.68	2170105.77	-	0.10	0.10	-	-
13/17	Надземный	2279	Метод спутниковых геодезических измерений (определений)	462238.91	2170106.04	-	0.10	0.10	-	-

Описание местоположения объекта недвижимости

1. Описание местоположения здания, сооружения, объекта незавершенного строительства в границах земельного участка

1.1. Сведения о характерных точках контура объекта недвижимости

Система координат: МСК-50, зона 2

Зона № 2

Номер контура	Тип контура	Номера характерных точек контура	Метод определения координат	Координаты, м		R, м	Формулы, примененные для расчета средней квадратической погрешности определения координат характерных точек контура (M _t), м	Средняя квадратическая погрешность определения координат характерных точек контура (M _t), м	Глубина, высота расположения точки, м	
				X	Y				H ₁	H ₂
1	2	3	4	5	6	7	8	9	10	11
13/17	Надземный	2280	Метод спутниковых геодезических измерений (определений)	462238.71	2170105.47	-	0.10	0.10	-	-
13/17	Надземный	2281	Метод спутниковых геодезических измерений (определений)	462236.82	2170106.11	-	0.10	0.10	-	-
13/17	Надземный	2282	Метод спутниковых геодезических измерений (определений)	462237.01	2170106.68	-	0.10	0.10	-	-
13/17	Надземный	2283	Метод спутниковых геодезических измерений (определений)	462236.47	2170106.87	-	0.10	0.10	-	-
13/17	Надземный	2284	Метод спутниковых геодезических измерений (определений)	462236.19	2170106.06	-	0.10	0.10	-	-
13/17	Надземный	2285	Метод спутниковых геодезических измерений (определений)	462235.17	2170106.41	-	0.10	0.10	-	-

Описание местоположения объекта недвижимости

1. Описание местоположения здания, сооружения, объекта незавершенного строительства в границах земельного участка

1.1. Сведения о характерных точках контура объекта недвижимости

Система координат: МСК-50, зона 2

Зона № 2

Номер контура	Тип контура	Номера характерных точек контура	Метод определения координат	Координаты, м		R, м	Формулы, примененные для расчета средней квадратической погрешности определения координат характерных точек контура (M _t), м	Средняя квадратическая погрешность определения координат характерных точек контура (M _t), м	Глубина, высота расположения точки, м	
				X	Y				H 1	H 2
1	2	3	4	5	6	7	8	9	10	11
13/17	Надземный	2286	Метод спутниковых геодезических измерений (определений)	462234.98	2170105.84	-	0.10	0.10	-	-
13/17	Надземный	2287	Метод спутниковых геодезических измерений (определений)	462233.09	2170106.49	-	0.10	0.10	-	-
13/17	Надземный	2288	Метод спутниковых геодезических измерений (определений)	462233.28	2170107.06	-	0.10	0.10	-	-
13/17	Надземный	2289	Метод спутниковых геодезических измерений (определений)	462232.53	2170107.31	-	0.10	0.10	-	-
13/17	Надземный	2290	Метод спутниковых геодезических измерений (определений)	462232.34	2170106.77	-	0.10	0.10	-	-
13/17	Надземный	2291	Метод спутниковых геодезических измерений (определений)	462226.57	2170108.74	-	0.10	0.10	-	-

Описание местоположения объекта недвижимости

1. Описание местоположения здания, сооружения, объекта незавершенного строительства в границах земельного участка

1.1. Сведения о характерных точках контура объекта недвижимости

Система координат: МСК-50, зона 2

Зона № 2

Номер контура	Тип контура	Номера характерных точек контура	Метод определения координат	Координаты, м		R, м	Формулы, примененные для расчета средней квадратической погрешности определения координат характерных точек контура (M _t), м	Средняя квадратическая погрешность определения координат характерных точек контура (M _t), м	Глубина, высота расположения точки, м	
				X	Y				H ₁	H ₂
1	2	3	4	5	6	7	8	9	10	11
13/17	Надземный	2292	Метод спутниковых геодезических измерений (определений)	462227.01	2170110.03	-	0.10	0.10	-	-
13/17	Надземный	2293	Метод спутниковых геодезических измерений (определений)	462224.97	2170110.73	-	0.10	0.10	-	-
13/17	Надземный	2294	Метод спутниковых геодезических измерений (определений)	462225.23	2170111.50	-	0.10	0.10	-	-
13/17	Надземный	2295	Метод спутниковых геодезических измерений (определений)	462224.84	2170111.64	-	0.10	0.10	-	-
13/17	Надземный	2296	Метод спутниковых геодезических измерений (определений)	462224.64	2170111.07	-	0.10	0.10	-	-
13/17	Надземный	2297	Метод спутниковых геодезических измерений (определений)	462222.75	2170111.71	-	0.10	0.10	-	-

Описание местоположения объекта недвижимости

1. Описание местоположения здания, сооружения, объекта незавершенного строительства в границах земельного участка

1.1. Сведения о характерных точках контура объекта недвижимости

Система координат: МСК-50, зона 2

Зона № 2

Номер контура	Тип контура	Номера характерных точек контура	Метод определения координат	Координаты, м		R, м	Формулы, примененные для расчета средней квадратической погрешности определения координат характерных точек контура (M _t), м	Средняя квадратическая погрешность определения координат характерных точек контура (M _t), м	Глубина, высота расположения точки, м	
				X	Y				H ₁	H ₂
1	2	3	4	5	6	7	8	9	10	11
13/17	Надземный	2298	Метод спутниковых геодезических измерений (определений)	462222.94	2170112.28	-	0.10	0.10	-	-
13/17	Надземный	2299	Метод спутниковых геодезических измерений (определений)	462220.44	2170113.14	-	0.10	0.10	-	-
13/17	Надземный	2300	Метод спутниковых геодезических измерений (определений)	462220.32	2170112.77	-	0.10	0.10	-	-
13/17	Надземный	2301	Метод спутниковых геодезических измерений (определений)	462216.61	2170114.03	-	0.10	0.10	-	-
13/17	Надземный	2302	Метод спутниковых геодезических измерений (определений)	462216.44	2170113.52	-	0.10	0.10	-	-
13/17	Надземный	2303	Метод спутниковых геодезических измерений (определений)	462215.58	2170113.10	-	0.10	0.10	-	-

Описание местоположения объекта недвижимости

1. Описание местоположения здания, сооружения, объекта незавершенного строительства в границах земельного участка

1.1. Сведения о характерных точках контура объекта недвижимости

Система координат: МСК-50, зона 2

Зона № 2

Номер контура	Тип контура	Номера характерных точек контура	Метод определения координат	Координаты, м		R, м	Формулы, примененные для расчета средней квадратической погрешности определения координат характерных точек контура (M _t), м	Средняя квадратическая погрешность определения координат характерных точек контура (M _t), м	Глубина, высота расположения точки, м	
				X	Y				H ₁	H ₂
1	2	3	4	5	6	7	8	9	10	11
13/17	Надземный	2304	Метод спутниковых геодезических измерений (определений)	462207.28	2170115.94	-	0.10	0.10	-	-
13/17	Надземный	2305	Метод спутниковых геодезических измерений (определений)	462206.86	2170116.79	-	0.10	0.10	-	-
13/17	Надземный	2306	Метод спутниковых геодезических измерений (определений)	462207.03	2170117.30	-	0.10	0.10	-	-
13/17	Надземный	2307	Метод спутниковых геодезических измерений (определений)	462203.92	2170118.36	-	0.10	0.10	-	-
13/17	Надземный	2308	Метод спутниковых геодезических измерений (определений)	462204.30	2170119.47	-	0.10	0.10	-	-
13/17	Надземный	2309	Метод спутниковых геодезических измерений (определений)	462204.24	2170119.49	-	0.10	0.10	-	-

Описание местоположения объекта недвижимости

1. Описание местоположения здания, сооружения, объекта незавершенного строительства в границах земельного участка

1.1. Сведения о характерных точках контура объекта недвижимости

Система координат: МСК-50, зона 2

Зона № 2

Номер контура	Тип контура	Номера характерных точек контура	Метод определения координат	Координаты, м		R, м	Формулы, примененные для расчета средней квадратической погрешности определения координат характерных точек контура (M _t), м	Средняя квадратическая погрешность определения координат характерных точек контура (M _t), м	Глубина, высота расположения точки, м	
				X	Y				H ₁	H ₂
1	2	3	4	5	6	7	8	9	10	11
13/17	Надземный	2310	Метод спутниковых геодезических измерений (определений)	462198.85	2170121.33	-	0.10	0.10	-	-
13/17	Надземный	2311	Метод спутниковых геодезических измерений (определений)	462198.85	2170121.33	-	0.10	0.10	-	-
13/17	Надземный	2312	Метод спутниковых геодезических измерений (определений)	462198.33	2170121.50	-	0.10	0.10	-	-
13/17	Надземный	2313	Метод спутниковых геодезических измерений (определений)	462198.46	2170121.87	-	0.10	0.10	-	-
13/17	Надземный	2314	Метод спутниковых геодезических измерений (определений)	462193.24	2170123.65	-	0.10	0.10	-	-
13/17	Надземный	2315	Метод спутниковых геодезических измерений (определений)	462192.80	2170122.37	-	0.10	0.10	-	-

Описание местоположения объекта недвижимости

1. Описание местоположения здания, сооружения, объекта незавершенного строительства в границах земельного участка

1.1. Сведения о характерных точках контура объекта недвижимости

Система координат: МСК-50, зона 2

Зона № 2

Номер контура	Тип контура	Номера характерных точек контура	Метод определения координат	Координаты, м		R, м	Формулы, примененные для расчета средней квадратической погрешности определения координат характерных точек контура (M _t), м	Средняя квадратическая погрешность определения координат характерных точек контура (M _t), м	Глубина, высота расположения точки, м	
				X	Y				H ₁	H ₂
1	2	3	4	5	6	7	8	9	10	11
13/17	Надземный	2316	Метод спутниковых геодезических измерений (определений)	462189.49	2170123.50	-	0.10	0.10	-	-
13/17	Надземный	2317	Метод спутниковых геодезических измерений (определений)	462189.92	2170124.78	-	0.10	0.10	-	-
13/17	Надземный	2318	Метод спутниковых геодезических измерений (определений)	462190.34	2170126.01	-	0.10	0.10	-	-
13/17	Надземный	2319	Метод спутниковых геодезических измерений (определений)	462186.27	2170127.41	-	0.10	0.10	-	-
13/17	Надземный	2320	Метод спутниковых геодезических измерений (определений)	462186.05	2170126.77	-	0.10	0.10	-	-
13/17	Надземный	2321	Метод спутниковых геодезических измерений (определений)	462185.20	2170127.06	-	0.10	0.10	-	-

Описание местоположения объекта недвижимости

1. Описание местоположения здания, сооружения, объекта незавершенного строительства в границах земельного участка

1.1. Сведения о характерных точках контура объекта недвижимости

Система координат: МСК-50, зона 2

Зона № 2

Номер контура	Тип контура	Номера характерных точек контура	Метод определения координат	Координаты, м		R, м	Формулы, примененные для расчета средней квадратической погрешности определения координат характерных точек контура (M _t), м	Средняя квадратическая погрешность определения координат характерных точек контура (M _t), м	Глубина, высота расположения точки, м	
				X	Y				H ₁	H ₂
1	2	3	4	5	6	7	8	9	10	11
13/17	Надземный	2322	Метод спутниковых геодезических измерений (определений)	462184.76	2170125.77	-	0.10	0.10	-	-
13/17	Надземный	2323	Метод спутниковых геодезических измерений (определений)	462178.98	2170127.74	-	0.10	0.10	-	-
13/17	Надземный	2324	Метод спутниковых геодезических измерений (определений)	462179.42	2170129.03	-	0.10	0.10	-	-
13/17	Надземный	2325	Метод спутниковых геодезических измерений (определений)	462178.53	2170129.34	-	0.10	0.10	-	-
13/17	Надземный	2326	Метод спутниковых геодезических измерений (определений)	462181.59	2170138.28	-	0.10	0.10	-	-
13/17	Надземный	2327	Метод спутниковых геодезических измерений (определений)	462183.09	2170137.76	-	0.10	0.10	-	-

Описание местоположения объекта недвижимости

1. Описание местоположения здания, сооружения, объекта незавершенного строительства в границах земельного участка

1.1. Сведения о характерных точках контура объекта недвижимости

Система координат: МСК-50, зона 2

Зона № 2

Номер контура	Тип контура	Номера характерных точек контура	Метод определения координат	Координаты, м		R, м	Формулы, примененные для расчета средней квадратической погрешности определения координат характерных точек контура (M _t), м	Средняя квадратическая погрешность определения координат характерных точек контура (M _t), м	Глубина, высота расположения точки, м	
				X	Y				H 1	H 2
1	2	3	4	5	6	7	8	9	10	11
13/17	Надземный	2328	Метод спутниковых геодезических измерений (определений)	462185.89	2170145.96	-	0.10	0.10	-	-
13/17	Надземный	2329	Метод спутниковых геодезических измерений (определений)	462185.93	2170146.09	-	0.10	0.10	-	-
13/17	Надземный	2330	Метод спутниковых геодезических измерений (определений)	462197.20	2170142.24	-	0.10	0.10	-	-
13/17	Надземный	2331	Метод спутниковых геодезических измерений (определений)	462196.19	2170139.29	-	0.10	0.10	-	-
13/17	Надземный	2332	Метод спутниковых геодезических измерений (определений)	462194.94	2170139.71	-	0.10	0.10	-	-
13/17	Надземный	2333	Метод спутниковых геодезических измерений (определений)	462193.65	2170135.93	-	0.10	0.10	-	-

Описание местоположения объекта недвижимости

1. Описание местоположения здания, сооружения, объекта незавершенного строительства в границах земельного участка

1.1. Сведения о характерных точках контура объекта недвижимости

Система координат: МСК-50, зона 2

Зона № 2

Номер контура	Тип контура	Номера характерных точек контура	Метод определения координат	Координаты, м		R, м	Формулы, примененные для расчета средней квадратической погрешности определения координат характерных точек контура (M _t), м	Средняя квадратическая погрешность определения координат характерных точек контура (M _t), м	Глубина, высота расположения точки, м	
				X	Y				H ₁	H ₂
1	2	3	4	5	6	7	8	9	10	11
13/17	Надземный	2334	Метод спутниковых геодезических измерений (определений)	462199.00	2170134.10	-	0.10	0.10	-	-
13/17	Надземный	2335	Метод спутниковых геодезических измерений (определений)	462199.25	2170134.85	-	0.10	0.10	-	-
13/17	Надземный	2336	Метод спутниковых геодезических измерений (определений)	462200.05	2170134.58	-	0.10	0.10	-	-
13/17	Надземный	2337	Метод спутниковых геодезических измерений (определений)	462200.48	2170135.83	-	0.10	0.10	-	-
13/17	Надземный	2338	Метод спутниковых геодезических измерений (определений)	462203.43	2170134.82	-	0.10	0.10	-	-
13/17	Надземный	2339	Метод спутниковых геодезических измерений (определений)	462203.00	2170133.57	-	0.10	0.10	-	-

Описание местоположения объекта недвижимости

1. Описание местоположения здания, сооружения, объекта незавершенного строительства в границах земельного участка

1.1. Сведения о характерных точках контура объекта недвижимости

Система координат: МСК-50, зона 2

Зона № 2

Номер контура	Тип контура	Номера характерных точек контура	Метод определения координат	Координаты, м		R, м	Формулы, примененные для расчета средней квадратической погрешности определения координат характерных точек контура (M _t), м	Средняя квадратическая погрешность определения координат характерных точек контура (M _t), м	Глубина, высота расположения точки, м	
				X	Y				H 1	H 2
1	2	3	4	5	6	7	8	9	10	11
13/17	Надземный	2340	Метод спутниковых геодезических измерений (определений)	462206.57	2170132.35	-	0.10	0.10	-	-
13/17	Надземный	2341	Метод спутниковых геодезических измерений (определений)	462206.07	2170130.90	-	0.10	0.10	-	-
13/17	Надземный	2342	Метод спутниковых геодезических измерений (определений)	462209.72	2170129.65	-	0.10	0.10	-	-
13/17	Надземный	2343	Метод спутниковых геодезических измерений (определений)	462210.15	2170130.90	-	0.10	0.10	-	-
13/17	Надземный	2344	Метод спутниковых геодезических измерений (определений)	462213.10	2170129.89	-	0.10	0.10	-	-
13/17	Надземный	2345	Метод спутниковых геодезических измерений (определений)	462213.12	2170129.95	-	0.10	0.10	-	-

Описание местоположения объекта недвижимости

1. Описание местоположения здания, сооружения, объекта незавершенного строительства в границах земельного участка

1.1. Сведения о характерных точках контура объекта недвижимости

Система координат: МСК-50, зона 2

Зона № 2

Номер контура	Тип контура	Номера характерных точек контура	Метод определения координат	Координаты, м		R, м	Формулы, примененные для расчета средней квадратической погрешности определения координат характерных точек контура (M _t), м	Средняя квадратическая погрешность определения координат характерных точек контура (M _t), м	Глубина, высота расположения точки, м	
				X	Y				H ₁	H ₂
1	2	3	4	5	6	7	8	9	10	11
13/17	Надземный	2346	Метод спутниковых геодезических измерений (определений)	462218.76	2170128.03	-	0.10	0.10	-	-
13/17	Надземный	2347	Метод спутниковых геодезических измерений (определений)	462218.61	2170127.57	-	0.10	0.10	-	-
13/17	Надземный	2348	Метод спутниковых геодезических измерений (определений)	462221.56	2170126.56	-	0.10	0.10	-	-
13/17	Надземный	2349	Метод спутниковых геодезических измерений (определений)	462221.13	2170125.32	-	0.10	0.10	-	-
13/17	Надземный	2350	Метод спутниковых геодезических измерений (определений)	462226.90	2170123.35	-	0.10	0.10	-	-
13/17	Надземный	2351	Метод спутниковых геодезических измерений (определений)	462226.72	2170122.82	-	0.10	0.10	-	-

Описание местоположения объекта недвижимости

1. Описание местоположения здания, сооружения, объекта незавершенного строительства в границах земельного участка

1.1. Сведения о характерных точках контура объекта недвижимости

Система координат: МСК-50, зона 2

Зона № 2

Номер контура	Тип контура	Номера характерных точек контура	Метод определения координат	Координаты, м		R, м	Формулы, примененные для расчета средней квадратической погрешности определения координат характерных точек контура (M _t), м	Средняя квадратическая погрешность определения координат характерных точек контура (M _t), м	Глубина, высота расположения точки, м	
				X	Y				H ₁	H ₂
1	2	3	4	5	6	7	8	9	10	11
13/17	Надземный	2352	Метод спутниковых геодезических измерений (определений)	462230.81	2170121.43	-	0.10	0.10	-	-
13/17	Надземный	2353	Метод спутниковых геодезических измерений (определений)	462231.24	2170122.68	-	0.10	0.10	-	-
13/17	Надземный	2354	Метод спутниковых геодезических измерений (определений)	462234.19	2170121.67	-	0.10	0.10	-	-
13/17	Надземный	2355	Метод спутниковых геодезических измерений (определений)	462234.15	2170121.56	-	0.10	0.10	-	-
13/17	Надземный	2356	Метод спутниковых геодезических измерений (определений)	462239.67	2170119.68	-	0.10	0.10	-	-
13/17	Надземный	2357	Метод спутниковых геодезических измерений (определений)	462239.77	2170119.98	-	0.10	0.10	-	-

Описание местоположения объекта недвижимости

1. Описание местоположения здания, сооружения, объекта незавершенного строительства в границах земельного участка

1.1. Сведения о характерных точках контура объекта недвижимости

Система координат: МСК-50, зона 2

Зона № 2

Номер контура	Тип контура	Номера характерных точек контура	Метод определения координат	Координаты, м		R, м	Формулы, примененные для расчета средней квадратической погрешности определения координат характерных точек контура (M _t), м	Средняя квадратическая погрешность определения координат характерных точек контура (M _t), м	Глубина, высота расположения точки, м	
				X	Y				H ₁	H ₂
1	2	3	4	5	6	7	8	9	10	11
13/17	Надземный	2358	Метод спутниковых геодезических измерений (определений)	462242.72	2170118.97	-	0.10	0.10	-	-
13/17	Надземный	2359	Метод спутниковых геодезических измерений (определений)	462242.30	2170117.73	-	0.10	0.10	-	-
13/17	Надземный	2360	Метод спутниковых геодезических измерений (определений)	462250.95	2170114.77	-	0.10	0.10	-	-
13/17	Надземный	2361	Метод спутниковых геодезических измерений (определений)	462251.41	2170116.11	-	0.10	0.10	-	-
13/17	Надземный	2362	Метод спутниковых геодезических измерений (определений)	462254.16	2170115.17	-	0.10	0.10	-	-
13/17	Надземный	2363	Метод спутниковых геодезических измерений (определений)	462254.32	2170115.62	-	0.10	0.10	-	-

Описание местоположения объекта недвижимости

1. Описание местоположения здания, сооружения, объекта незавершенного строительства в границах земельного участка

1.1. Сведения о характерных точках контура объекта недвижимости

Система координат: МСК-50, зона 2

Зона № 2

Номер контура	Тип контура	Номера характерных точек контура	Метод определения координат	Координаты, м		R, м	Формулы, примененные для расчета средней квадратической погрешности определения координат характерных точек контура (M _t), м	Средняя квадратическая погрешность определения координат характерных точек контура (M _t), м	Глубина, высота расположения точки, м	
				X	Y				H ₁	H ₂
1	2	3	4	5	6	7	8	9	10	11
13/17	Надземный	2364	Метод спутниковых геодезических измерений (определений)	462257.50	2170114.54	-	0.10	0.10	-	-
13/17	Надземный	2365	Метод спутниковых геодезических измерений (определений)	462257.68	2170114.90	-	0.10	0.10	-	-
13/17	Надземный	2366	Метод спутниковых геодезических измерений (определений)	462257.14	2170115.16	-	0.10	0.10	-	-
13/17	Надземный	2367	Метод спутниковых геодезических измерений (определений)	462258.01	2170116.96	-	0.10	0.10	-	-
13/17	Надземный	2368	Метод спутниковых геодезических измерений (определений)	462258.55	2170116.70	-	0.10	0.10	-	-
13/17	Надземный	2369	Метод спутниковых геодезических измерений (определений)	462258.81	2170117.23	-	0.10	0.10	-	-

Описание местоположения объекта недвижимости

1. Описание местоположения здания, сооружения, объекта незавершенного строительства в границах земельного участка

1.1. Сведения о характерных точках контура объекта недвижимости

Система координат: МСК-50, зона 2

Зона № 2

Номер контура	Тип контура	Номера характерных точек контура	Метод определения координат	Координаты, м		R, м	Формулы, примененные для расчета средней квадратической погрешности определения координат характерных точек контура (M _t), м	Средняя квадратическая погрешность определения координат характерных точек контура (M _t), м	Глубина, высота расположения точки, м	
				X	Y				H ₁	H ₂
1	2	3	4	5	6	7	8	9	10	11
13/17	Надземный	2370	Метод спутниковых геодезических измерений (определений)	462258.27	2170117.50	-	0.10	0.10	-	-
13/17	Надземный	2371	Метод спутниковых геодезических измерений (определений)	462259.15	2170119.30	-	0.10	0.10	-	-
13/17	Надземный	2372	Метод спутниковых геодезических измерений (определений)	462259.69	2170119.05	-	0.10	0.10	-	-
13/17	Надземный	2373	Метод спутниковых геодезических измерений (определений)	462259.98	2170119.65	-	0.10	0.10	-	-
13/17	Надземный	2374	Метод спутниковых геодезических измерений (определений)	462260.01	2170119.72	-	0.10	0.10	-	-
13/17	Надземный	2375	Метод спутниковых геодезических измерений (определений)	462259.48	2170119.98	-	0.10	0.10	-	-

Описание местоположения объекта недвижимости

1. Описание местоположения здания, сооружения, объекта незавершенного строительства в границах земельного участка

1.1. Сведения о характерных точках контура объекта недвижимости

Система координат: МСК-50, зона 2

Зона № 2

Номер контура	Тип контура	Номера характерных точек контура	Метод определения координат	Координаты, м		R, м	Формулы, примененные для расчета средней квадратической погрешности определения координат характерных точек контура (M _t), м	Средняя квадратическая погрешность определения координат характерных точек контура (M _t), м	Глубина, высота расположения точки, м	
				X	Y				H 1	H 2
1	2	3	4	5	6	7	8	9	10	11
13/17	Надземный	2376	Метод спутниковых геодезических измерений (определений)	462260.35	2170121.78	-	0.10	0.10	-	-
13/17	Надземный	2377	Метод спутниковых геодезических измерений (определений)	462260.89	2170121.52	-	0.10	0.10	-	-
13/17	Надземный	2378	Метод спутниковых геодезических измерений (определений)	462260.97	2170121.69	-	0.10	0.10	-	-
13/17	Надземный	2379	Метод спутниковых геодезических измерений (определений)	462259.61	2170122.34	-	0.10	0.10	-	-
13/17	Надземный	2380	Метод спутниковых геодезических измерений (определений)	462260.19	2170123.54	-	0.10	0.10	-	-
13/17	Надземный	2381	Метод спутниковых геодезических измерений (определений)	462259.65	2170123.80	-	0.10	0.10	-	-

Описание местоположения объекта недвижимости

1. Описание местоположения здания, сооружения, объекта незавершенного строительства в границах земельного участка

1.1. Сведения о характерных точках контура объекта недвижимости

Система координат: МСК-50, зона 2

Зона № 2

Номер контура	Тип контура	Номера характерных точек контура	Метод определения координат	Координаты, м		R, м	Формулы, примененные для расчета средней квадратической погрешности определения координат характерных точек контура (M _t), м	Средняя квадратическая погрешность определения координат характерных точек контура (M _t), м	Глубина, высота расположения точки, м	
				X	Y				H 1	H 2
1	2	3	4	5	6	7	8	9	10	11
13/17	Надземный	2382	Метод спутниковых геодезических измерений (определений)	462260.52	2170125.60	-	0.10	0.10	-	-
13/17	Надземный	2383	Метод спутниковых геодезических измерений (определений)	462261.06	2170125.34	-	0.10	0.10	-	-
13/17	Надземный	2384	Метод спутниковых геодезических измерений (определений)	462261.06	2170125.34	-	0.10	0.10	-	-
13/17	Надземный	2385	Метод спутниковых геодезических измерений (определений)	462261.66	2170126.57	-	0.10	0.10	-	-
13/17	Надземный	2386	Метод спутниковых геодезических измерений (определений)	462260.44	2170127.17	-	0.10	0.10	-	-
13/17	Надземный	2387	Метод спутниковых геодезических измерений (определений)	462263.10	2170132.66	-	0.10	0.10	-	-

Описание местоположения объекта недвижимости

1. Описание местоположения здания, сооружения, объекта незавершенного строительства в границах земельного участка

1.1. Сведения о характерных точках контура объекта недвижимости

Система координат: МСК-50, зона 2

Зона № 2

Номер контура	Тип контура	Номера характерных точек контура	Метод определения координат	Координаты, м		R, м	Формулы, примененные для расчета средней квадратической погрешности определения координат характерных точек контура (M _t), м	Средняя квадратическая погрешность определения координат характерных точек контура (M _t), м	Глубина, высота расположения точки, м	
				X	Y				H ₁	H ₂
1	2	3	4	5	6	7	8	9	10	11
13/17	Надземный	2388	Метод спутниковых геодезических измерений (определений)	462264.32	2170132.06	-	0.10	0.10	-	-
13/17	Надземный	2389	Метод спутниковых геодезических измерений (определений)	462264.92	2170133.29	-	0.10	0.10	-	-
13/17	Надземный	2390	Метод спутниковых геодезических измерений (определений)	462264.37	2170133.55	-	0.10	0.10	-	-
13/17	Надземный	2391	Метод спутниковых геодезических измерений (определений)	462265.25	2170135.35	-	0.10	0.10	-	-
13/17	Надземный	2392	Метод спутниковых геодезических измерений (определений)	462265.79	2170135.09	-	0.10	0.10	-	-
13/17	Надземный	2393	Метод спутниковых геодезических измерений (определений)	462265.79	2170135.09	-	0.10	0.10	-	-

Описание местоположения объекта недвижимости

1. Описание местоположения здания, сооружения, объекта незавершенного строительства в границах земельного участка

1.1. Сведения о характерных точках контура объекта недвижимости

Система координат: МСК-50, зона 2

Зона № 2

Номер контура	Тип контура	Номера характерных точек контура	Метод определения координат	Координаты, м		R, м	Формулы, примененные для расчета средней квадратической погрешности определения координат характерных точек контура (M _t), м	Средняя квадратическая погрешность определения координат характерных точек контура (M _t), м	Глубина, высота расположения точки, м	
				X	Y				H ₁	H ₂
1	2	3	4	5	6	7	8	9	10	11
13/17	Надземный	2394	Метод спутниковых геодезических измерений (определений)	462266.37	2170136.30	-	0.10	0.10	-	-
13/17	Надземный	2395	Метод спутниковых геодезических измерений (определений)	462268.00	2170135.51	-	0.10	0.10	-	-
13/17	Надземный	2396	Метод спутниковых геодезических измерений (определений)	462268.13	2170135.78	-	0.10	0.10	-	-
13/17	Надземный	2397	Метод спутниковых геодезических измерений (определений)	462267.59	2170136.04	-	0.10	0.10	-	-
13/17	Надземный	2398	Метод спутниковых геодезических измерений (определений)	462268.46	2170137.84	-	0.10	0.10	-	-
13/17	Надземный	2399	Метод спутниковых геодезических измерений (определений)	462269.00	2170137.58	-	0.10	0.10	-	-

Описание местоположения объекта недвижимости

1. Описание местоположения здания, сооружения, объекта незавершенного строительства в границах земельного участка

1.1. Сведения о характерных точках контура объекта недвижимости

Система координат: МСК-50, зона 2

Зона № 2

Номер контура	Тип контура	Номера характерных точек контура	Метод определения координат	Координаты, м		R, м	Формулы, примененные для расчета средней квадратической погрешности определения координат характерных точек контура (M _t), м	Средняя квадратическая погрешность определения координат характерных точек контура (M _t), м	Глубина, высота расположения точки, м	
				X	Y				H ₁	H ₂
1	2	3	4	5	6	7	8	9	10	11
13/17	Надземный	2400	Метод спутниковых геодезических измерений (определений)	462269.26	2170138.12	-	0.10	0.10	-	-
13/17	Надземный	2401	Метод спутниковых геодезических измерений (определений)	462268.72	2170138.38	-	0.10	0.10	-	-
13/17	Надземный	2402	Метод спутниковых геодезических измерений (определений)	462269.59	2170140.18	-	0.10	0.10	-	-
13/17	Надземный	2403	Метод спутниковых геодезических измерений (определений)	462270.14	2170139.92	-	0.10	0.10	-	-
13/17	Надземный	2404	Метод спутниковых геодезических измерений (определений)	462270.68	2170141.04	-	0.10	0.10	-	-
13/17	Надземный	2405	Метод спутниковых геодезических измерений (определений)	462270.14	2170141.31	-	0.10	0.10	-	-

Описание местоположения объекта недвижимости

1. Описание местоположения здания, сооружения, объекта незавершенного строительства в границах земельного участка

1.1. Сведения о характерных точках контура объекта недвижимости

Система координат: МСК-50, зона 2

Зона № 2

Номер контура	Тип контура	Номера характерных точек контура	Метод определения координат	Координаты, м		R, м	Формулы, примененные для расчета средней квадратической погрешности определения координат характерных точек контура (M _t), м	Средняя квадратическая погрешность определения координат характерных точек контура (M _t), м	Глубина, высота расположения точки, м	
				X	Y				H ₁	H ₂
1	2	3	4	5	6	7	8	9	10	11
13/17	Надземный	2406	Метод спутниковых геодезических измерений (определений)	462271.01	2170143.11	-	0.10	0.10	-	-
13/17	Надземный	2407	Метод спутниковых геодезических измерений (определений)	462271.55	2170142.84	-	0.10	0.10	-	-
13/17	Надземный	2408	Метод спутниковых геодезических измерений (определений)	462271.64	2170143.02	-	0.10	0.10	-	-
13/17	Надземный	2409	Метод спутниковых геодезических измерений (определений)	462268.03	2170144.76	-	0.10	0.10	-	-
13/17	Надземный	2410	Метод спутниковых геодезических измерений (определений)	462267.67	2170144.02	-	0.10	0.10	-	-
13/17	Надземный	2411	Метод спутниковых геодезических измерений (определений)	462260.62	2170147.43	-	0.10	0.10	-	-

Описание местоположения объекта недвижимости

1. Описание местоположения здания, сооружения, объекта незавершенного строительства в границах земельного участка

1.1. Сведения о характерных точках контура объекта недвижимости

Система координат: МСК-50, зона 2

Зона № 2

Номер контура	Тип контура	Номера характерных точек контура	Метод определения координат	Координаты, м		R, м	Формулы, примененные для расчета средней квадратической погрешности определения координат характерных точек контура (M _t), м	Средняя квадратическая погрешность определения координат характерных точек контура (M _t), м	Глубина, высота расположения точки, м	
				X	Y				H 1	H 2
1	2	3	4	5	6	7	8	9	10	11
13/17	Надземный	2412	Метод спутниковых геодезических измерений (определений)	462260.04	2170146.84	-	0.10	0.10	-	-
13/17	Надземный	2413	Метод спутниковых геодезических измерений (определений)	462253.21	2170153.63	-	0.10	0.10	-	-
13/17	Надземный	2414	Метод спутниковых геодезических измерений (определений)	462253.42	2170153.84	-	0.10	0.10	-	-
13/17	Надземный	2415	Метод спутниковых геодезических измерений (определений)	462249.39	2170157.86	-	0.10	0.10	-	-
13/17	Надземный	2416	Метод спутниковых геодезических измерений (определений)	462248.97	2170157.43	-	0.10	0.10	-	-
13/17	Надземный	2417	Метод спутниковых геодезических измерений (определений)	462247.86	2170158.53	-	0.10	0.10	-	-

Описание местоположения объекта недвижимости

1. Описание местоположения здания, сооружения, объекта незавершенного строительства в границах земельного участка

1.1. Сведения о характерных точках контура объекта недвижимости

Система координат: МСК-50, зона 2

Зона № 2

Номер контура	Тип контура	Номера характерных точек контура	Метод определения координат	Координаты, м		R, м	Формулы, примененные для расчета средней квадратической погрешности определения координат характерных точек контура (M _t), м	Средняя квадратическая погрешность определения координат характерных точек контура (M _t), м	Глубина, высота расположения точки, м	
				X	Y				H 1	H 2
1	2	3	4	5	6	7	8	9	10	11
13/17	Надземный	2418	Метод спутниковых геодезических измерений (определений)	462246.93	2170157.60	-	0.10	0.10	-	-
13/17	Надземный	2419	Метод спутниковых геодезических измерений (определений)	462244.71	2170159.80	-	0.10	0.10	-	-
13/17	Надземный	2420	Метод спутниковых геодезических измерений (определений)	462244.04	2170159.12	-	0.10	0.10	-	-
13/17	Надземный	2421	Метод спутниковых геодезических измерений (определений)	462240.21	2170162.93	-	0.10	0.10	-	-
13/17	Надземный	2422	Метод спутниковых геодезических измерений (определений)	462240.21	2170162.93	-	0.10	0.10	-	-
13/17	Надземный	2423	Метод спутниковых геодезических измерений (определений)	462239.82	2170163.32	-	0.10	0.10	-	-

Описание местоположения объекта недвижимости

1. Описание местоположения здания, сооружения, объекта незавершенного строительства в границах земельного участка

1.1. Сведения о характерных точках контура объекта недвижимости

Система координат: МСК-50, зона 2

Зона № 2

Номер контура	Тип контура	Номера характерных точек контура	Метод определения координат	Координаты, м		R, м	Формулы, примененные для расчета средней квадратической погрешности определения координат характерных точек контура (M _t), м	Средняя квадратическая погрешность определения координат характерных точек контура (M _t), м	Глубина, высота расположения точки, м	
				X	Y				H ₁	H ₂
1	2	3	4	5	6	7	8	9	10	11
13/17	Надземный	2424	Метод спутниковых геодезических измерений (определений)	462241.38	2170164.88	-	0.10	0.10	-	-
13/17	Надземный	2425	Метод спутниковых геодезических измерений (определений)	462239.27	2170166.98	-	0.10	0.10	-	-
13/17	Надземный	2426	Метод спутниковых геодезических измерений (определений)	462238.73	2170167.46	-	0.10	0.10	-	-
13/17	Надземный	2427	Метод спутниковых геодезических измерений (определений)	462237.85	2170166.48	-	0.10	0.10	-	-
13/17	Надземный	2428	Метод спутниковых геодезических измерений (определений)	462235.49	2170168.59	-	0.10	0.10	-	-
13/17	Надземный	2429	Метод спутниковых геодезических измерений (определений)	462235.35	2170168.44	-	0.10	0.10	-	-

Описание местоположения объекта недвижимости

1. Описание местоположения здания, сооружения, объекта незавершенного строительства в границах земельного участка

1.1. Сведения о характерных точках контура объекта недвижимости

Система координат: МСК-50, зона 2

Зона № 2

Номер контура	Тип контура	Номера характерных точек контура	Метод определения координат	Координаты, м		R, м	Формулы, примененные для расчета средней квадратической погрешности определения координат характерных точек контура (M _t), м	Средняя квадратическая погрешность определения координат характерных точек контура (M _t), м	Глубина, высота расположения точки, м	
				X	Y				H 1	H 2
1	2	3	4	5	6	7	8	9	10	11
13/17	Надземный	2430	Метод спутниковых геодезических измерений (определений)	462235.35	2170168.44	-	0.10	0.10	-	-
13/17	Надземный	2431	Метод спутниковых геодезических измерений (определений)	462234.99	2170168.03	-	0.10	0.10	-	-
13/17	Надземный	2432	Метод спутниковых геодезических измерений (определений)	462232.03	2170170.68	-	0.10	0.10	-	-
13/17	Надземный	2433	Метод спутниковых геодезических измерений (определений)	462231.15	2170169.70	-	0.10	0.10	-	-
13/17	Надземный	2434	Метод спутниковых геодезических измерений (определений)	462228.83	2170171.77	-	0.10	0.10	-	-
13/17	Надземный	2435	Метод спутниковых геодезических измерений (определений)	462229.72	2170172.75	-	0.10	0.10	-	-

Описание местоположения объекта недвижимости

1. Описание местоположения здания, сооружения, объекта незавершенного строительства в границах земельного участка

1.1. Сведения о характерных точках контура объекта недвижимости

Система координат: МСК-50, зона 2

Зона № 2

Номер контура	Тип контура	Номера характерных точек контура	Метод определения координат	Координаты, м		R, м	Формулы, примененные для расчета средней квадратической погрешности определения координат характерных точек контура (M _t), м	Средняя квадратическая погрешность определения координат характерных точек контура (M _t), м	Глубина, высота расположения точки, м	
				X	Y				H ₁	H ₂
1	2	3	4	5	6	7	8	9	10	11
13/17	Надземный	2436	Метод спутниковых геодезических измерений (определений)	462229.04	2170173.35	-	0.10	0.10	-	-
13/17	Надземный	2437	Метод спутниковых геодезических измерений (определений)	462229.66	2170174.04	-	0.10	0.10	-	-
13/17	Надземный	2438	Метод спутниковых геодезических измерений (определений)	462225.45	2170177.81	-	0.10	0.10	-	-
13/17	Надземный	2439	Метод спутниковых геодезических измерений (определений)	462223.43	2170175.55	-	0.10	0.10	-	-
13/17	Надземный	2440	Метод спутниковых геодезических измерений (определений)	462224.41	2170174.67	-	0.10	0.10	-	-
13/17	Надземный	2441	Метод спутниковых геодезических измерений (определений)	462222.32	2170172.34	-	0.10	0.10	-	-

Описание местоположения объекта недвижимости

1. Описание местоположения здания, сооружения, объекта незавершенного строительства в границах земельного участка

1.1. Сведения о характерных точках контура объекта недвижимости

Система координат: МСК-50, зона 2

Зона № 2

Номер контура	Тип контура	Номера характерных точек контура	Метод определения координат	Координаты, м		R, м	Формулы, примененные для расчета средней квадратической погрешности определения координат характерных точек контура (M _t), м	Средняя квадратическая погрешность определения координат характерных точек контура (M _t), м	Глубина, высота расположения точки, м	
				X	Y				H ₁	H ₂
1	2	3	4	5	6	7	8	9	10	11
13/17	Надземный	2442	Метод спутниковых геодезических измерений (определений)	462221.73	2170172.87	-	0.10	0.10	-	-
13/17	Надземный	2443	Метод спутниковых геодезических измерений (определений)	462221.33	2170172.42	-	0.10	0.10	-	-
13/17	Надземный	2444	Метод спутниковых геодезических измерений (определений)	462220.54	2170173.12	-	0.10	0.10	-	-
13/17	Надземный	2445	Метод спутниковых геодезических измерений (определений)	462214.14	2170178.86	-	0.10	0.10	-	-
13/17	Надземный	2446	Метод спутниковых геодезических измерений (определений)	462214.53	2170179.30	-	0.10	0.10	-	-
13/17	Надземный	2447	Метод спутниковых геодезических измерений (определений)	462213.48	2170180.24	-	0.10	0.10	-	-

Описание местоположения объекта недвижимости

1. Описание местоположения здания, сооружения, объекта незавершенного строительства в границах земельного участка

1.1. Сведения о характерных точках контура объекта недвижимости

Система координат: МСК-50, зона 2

Зона № 2

Номер контура	Тип контура	Номера характерных точек контура	Метод определения координат	Координаты, м		R, м	Формулы, примененные для расчета средней квадратической погрешности определения координат характерных точек контура (M _t), м	Средняя квадратическая погрешность определения координат характерных точек контура (M _t), м	Глубина, высота расположения точки, м	
				X	Y				H 1	H 2
1	2	3	4	5	6	7	8	9	10	11
13/17	Надземный	2448	Метод спутниковых геодезических измерений (определений)	462215.06	2170182.01	-	0.10	0.10	-	-
13/17	Надземный	2449	Метод спутниковых геодезических измерений (определений)	462215.22	2170181.87	-	0.10	0.10	-	-
13/17	Надземный	2450	Метод спутниковых геодезических измерений (определений)	462215.67	2170182.38	-	0.10	0.10	-	-
13/17	Надземный	2451	Метод спутниковых геодезических измерений (определений)	462215.78	2170182.92	-	0.10	0.10	-	-
13/17	Надземный	2452	Метод спутниковых геодезических измерений (определений)	462216.37	2170183.57	-	0.10	0.10	-	-
13/17	Надземный	2453	Метод спутниковых геодезических измерений (определений)	462216.89	2170183.74	-	0.10	0.10	-	-

Описание местоположения объекта недвижимости

1. Описание местоположения здания, сооружения, объекта незавершенного строительства в границах земельного участка

1.1. Сведения о характерных точках контура объекта недвижимости

Система координат: МСК-50, зона 2

Зона № 2

Номер контура	Тип контура	Номера характерных точек контура	Метод определения координат	Координаты, м		R, м	Формулы, примененные для расчета средней квадратической погрешности определения координат характерных точек контура (M _t), м	Средняя квадратическая погрешность определения координат характерных точек контура (M _t), м	Глубина, высота расположения точки, м	
				X	Y				H ₁	H ₂
1	2	3	4	5	6	7	8	9	10	11
13/17	Надземный	2454	Метод спутниковых геодезических измерений (определений)	462217.84	2170184.80	-	0.10	0.10	-	-
13/17	Надземный	2455	Метод спутниковых геодезических измерений (определений)	462217.95	2170185.34	-	0.10	0.10	-	-
13/17	Надземный	2456	Метод спутниковых геодезических измерений (определений)	462218.53	2170185.99	-	0.10	0.10	-	-
13/17	Надземный	2457	Метод спутниковых геодезических измерений (определений)	462219.06	2170186.16	-	0.10	0.10	-	-
13/17	Надземный	2458	Метод спутниковых геодезических измерений (определений)	462220.01	2170187.22	-	0.10	0.10	-	-
13/17	Надземный	2459	Метод спутниковых геодезических измерений (определений)	462220.12	2170187.76	-	0.10	0.10	-	-

Описание местоположения объекта недвижимости

1. Описание местоположения здания, сооружения, объекта незавершенного строительства в границах земельного участка

1.1. Сведения о характерных точках контура объекта недвижимости

Система координат: МСК-50, зона 2

Зона № 2

Номер контура	Тип контура	Номера характерных точек контура	Метод определения координат	Координаты, м		R, м	Формулы, примененные для расчета средней квадратической погрешности определения координат характерных точек контура (M _t), м	Средняя квадратическая погрешность определения координат характерных точек контура (M _t), м	Глубина, высота расположения точки, м	
				X	Y				H ₁	H ₂
1	2	3	4	5	6	7	8	9	10	11
13/17	Надземный	2460	Метод спутниковых геодезических измерений (определений)	462220.70	2170188.41	-	0.10	0.10	-	-
13/17	Надземный	2461	Метод спутниковых геодезических измерений (определений)	462221.23	2170188.58	-	0.10	0.10	-	-
13/17	Надземный	2462	Метод спутниковых геодезических измерений (определений)	462222.18	2170189.64	-	0.10	0.10	-	-
13/17	Надземный	2463	Метод спутниковых геодезических измерений (определений)	462222.29	2170190.19	-	0.10	0.10	-	-
13/17	Надземный	2464	Метод спутниковых геодезических измерений (определений)	462222.87	2170190.83	-	0.10	0.10	-	-
13/17	Надземный	2465	Метод спутниковых геодезических измерений (определений)	462223.40	2170191.01	-	0.10	0.10	-	-

Описание местоположения объекта недвижимости

1. Описание местоположения здания, сооружения, объекта незавершенного строительства в границах земельного участка

1.1. Сведения о характерных точках контура объекта недвижимости

Система координат: МСК-50, зона 2

Зона № 2

Номер контура	Тип контура	Номера характерных точек контура	Метод определения координат	Координаты, м		R, м	Формулы, примененные для расчета средней квадратической погрешности определения координат характерных точек контура (M _t), м	Средняя квадратическая погрешность определения координат характерных точек контура (M _t), м	Глубина, высота расположения точки, м	
				X	Y				H ₁	H ₂
1	2	3	4	5	6	7	8	9	10	11
13/17	Надземный	2466	Метод спутниковых геодезических измерений (определений)	462225.04	2170192.84	-	0.10	0.10	-	-
13/17	Надземный	2467	Метод спутниковых геодезических измерений (определений)	462225.49	2170192.44	-	0.10	0.10	-	-
13/17	Надземный	2468	Метод спутниковых геодезических измерений (определений)	462226.37	2170193.42	-	0.10	0.10	-	-
13/17	Надземный	2469	Метод спутниковых геодезических измерений (определений)	462228.69	2170191.34	-	0.10	0.10	-	-
13/17	Надземный	2470	Метод спутниковых геодезических измерений (определений)	462228.19	2170190.78	-	0.10	0.10	-	-
13/17	Надземный	2471	Метод спутниковых геодезических измерений (определений)	462228.69	2170190.32	-	0.10	0.10	-	-

Описание местоположения объекта недвижимости

1. Описание местоположения здания, сооружения, объекта незавершенного строительства в границах земельного участка

1.1. Сведения о характерных точках контура объекта недвижимости

Система координат: МСК-50, зона 2

Зона № 2

Номер контура	Тип контура	Номера характерных точек контура	Метод определения координат	Координаты, м		R, м	Формулы, примененные для расчета средней квадратической погрешности определения координат характерных точек контура (M _t), м	Средняя квадратическая погрешность определения координат характерных точек контура (M _t), м	Глубина, высота расположения точки, м	
				X	Y				H ₁	H ₂
1	2	3	4	5	6	7	8	9	10	11
13/17	Надземный	2472	Метод спутниковых геодезических измерений (определений)	462229.20	2170190.22	-	0.10	0.10	-	-
13/17	Надземный	2473	Метод спутниковых геодезических измерений (определений)	462229.85	2170189.64	-	0.10	0.10	-	-
13/17	Надземный	2474	Метод спутниковых геодезических измерений (определений)	462230.01	2170189.14	-	0.10	0.10	-	-
13/17	Надземный	2475	Метод спутниковых геодезических измерений (определений)	462231.31	2170187.98	-	0.10	0.10	-	-
13/17	Надземный	2476	Метод спутниковых геодезических измерений (определений)	462231.83	2170187.88	-	0.10	0.10	-	-
13/17	Надземный	2477	Метод спутниковых геодезических измерений (определений)	462232.47	2170187.30	-	0.10	0.10	-	-

Описание местоположения объекта недвижимости

1. Описание местоположения здания, сооружения, объекта незавершенного строительства в границах земельного участка

1.1. Сведения о характерных точках контура объекта недвижимости

Система координат: МСК-50, зона 2

Зона № 2

Номер контура	Тип контура	Номера характерных точек контура	Метод определения координат	Координаты, м		R, м	Формулы, примененные для расчета средней квадратической погрешности определения координат характерных точек контура (M _t), м	Средняя квадратическая погрешность определения координат характерных точек контура (M _t), м	Глубина, высота расположения точки, м	
				X	Y				H ₁	H ₂
1	2	3	4	5	6	7	8	9	10	11
13/17	Надземный	2478	Метод спутниковых геодезических измерений (определений)	462232.63	2170186.80	-	0.10	0.10	-	-
13/17	Надземный	2479	Метод спутниковых геодезических измерений (определений)	462233.32	2170186.18	-	0.10	0.10	-	-
13/17	Надземный	2480	Метод спутниковых геодезических измерений (определений)	462234.20	2170187.17	-	0.10	0.10	-	-
13/17	Надземный	2481	Метод спутниковых геодезических измерений (определений)	462238.68	2170183.15	-	0.10	0.10	-	-
13/17	Надземный	2482	Метод спутниковых геодезических измерений (определений)	462238.59	2170183.04	-	0.10	0.10	-	-
13/17	Надземный	2483	Метод спутниковых геодезических измерений (определений)	462239.27	2170182.43	-	0.10	0.10	-	-

Описание местоположения объекта недвижимости

1. Описание местоположения здания, сооружения, объекта незавершенного строительства в границах земельного участка

1.1. Сведения о характерных точках контура объекта недвижимости

Система координат: МСК-50, зона 2

Зона № 2

Номер контура	Тип контура	Номера характерных точек контура	Метод определения координат	Координаты, м		R, м	Формулы, примененные для расчета средней квадратической погрешности определения координат характерных точек контура (M _t), м	Средняя квадратическая погрешность определения координат характерных точек контура (M _t), м	Глубина, высота расположения точки, м	
				X	Y				H ₁	H ₂
1	2	3	4	5	6	7	8	9	10	11
13/17	Надземный	2484	Метод спутниковых геодезических измерений (определений)	462239.79	2170182.32	-	0.10	0.10	-	-
13/17	Надземный	2485	Метод спутниковых геодезических измерений (определений)	462240.44	2170181.75	-	0.10	0.10	-	-
13/17	Надземный	2486	Метод спутниковых геодезических измерений (определений)	462240.60	2170181.24	-	0.10	0.10	-	-
13/17	Надземный	2487	Метод спутниковых геодезических измерений (определений)	462241.88	2170180.09	-	0.10	0.10	-	-
13/17	Надземный	2488	Метод спутниковых геодезических измерений (определений)	462242.41	2170179.99	-	0.10	0.10	-	-
13/17	Надземный	2489	Метод спутниковых геодезических измерений (определений)	462243.05	2170179.40	-	0.10	0.10	-	-

Описание местоположения объекта недвижимости

1. Описание местоположения здания, сооружения, объекта незавершенного строительства в границах земельного участка

1.1. Сведения о характерных точках контура объекта недвижимости

Система координат: МСК-50, зона 2

Зона № 2

Номер контура	Тип контура	Номера характерных точек контура	Метод определения координат	Координаты, м		R, м	Формулы, примененные для расчета средней квадратической погрешности определения координат характерных точек контура (M _t), м	Средняя квадратическая погрешность определения координат характерных точек контура (M _t), м	Глубина, высота расположения точки, м	
				X	Y				H ₁	H ₂
1	2	3	4	5	6	7	8	9	10	11
13/17	Надземный	2490	Метод спутниковых геодезических измерений (определений)	462243.22	2170178.89	-	0.10	0.10	-	-
13/17	Надземный	2491	Метод спутниковых геодезических измерений (определений)	462243.88	2170178.30	-	0.10	0.10	-	-
13/17	Надземный	2492	Метод спутниковых геодезических измерений (определений)	462244.40	2170177.83	-	0.10	0.10	-	-
13/17	Надземный	2493	Метод спутниковых геодезических измерений (определений)	462244.93	2170177.73	-	0.10	0.10	-	-
13/17	Надземный	2494	Метод спутниковых геодезических измерений (определений)	462245.57	2170177.15	-	0.10	0.10	-	-
13/17	Надземный	2495	Метод спутниковых геодезических измерений (определений)	462245.74	2170176.64	-	0.10	0.10	-	-

Описание местоположения объекта недвижимости

1. Описание местоположения здания, сооружения, объекта незавершенного строительства в границах земельного участка

1.1. Сведения о характерных точках контура объекта недвижимости

Система координат: МСК-50, зона 2

Зона № 2

Номер контура	Тип контура	Номера характерных точек контура	Метод определения координат	Координаты, м		R, м	Формулы, примененные для расчета средней квадратической погрешности определения координат характерных точек контура (M _t), м	Средняя квадратическая погрешность определения координат характерных точек контура (M _t), м	Глубина, высота расположения точки, м	
				X	Y				H ₁	H ₂
1	2	3	4	5	6	7	8	9	10	11
13/17	Надземный	2496	Метод спутниковых геодезических измерений (определений)	462246.32	2170176.11	-	0.10	0.10	-	-
13/17	Надземный	2497	Метод спутниковых геодезических измерений (определений)	462246.50	2170176.31	-	0.10	0.10	-	-
13/17	Надземный	2498	Метод спутниковых геодезических измерений (определений)	462248.13	2170174.85	-	0.10	0.10	-	-
13/17	Надземный	2499	Метод спутниковых геодезических измерений (определений)	462249.85	2170173.14	-	0.10	0.10	-	-
13/17	Надземный	2500	Метод спутниковых геодезических измерений (определений)	462250.78	2170174.06	-	0.10	0.10	-	-
13/17	Надземный	2501	Метод спутниковых геодезических измерений (определений)	462255.04	2170169.82	-	0.10	0.10	-	-

Описание местоположения объекта недвижимости

1. Описание местоположения здания, сооружения, объекта незавершенного строительства в границах земельного участка

1.1. Сведения о характерных точках контура объекта недвижимости

Система координат: МСК-50, зона 2

Зона № 2

Номер контура	Тип контура	Номера характерных точек контура	Метод определения координат	Координаты, м		R, м	Формулы, примененные для расчета средней квадратической погрешности определения координат характерных точек контура (M _t), м	Средняя квадратическая погрешность определения координат характерных точек контура (M _t), м	Глубина, высота расположения точки, м	
				X	Y				H 1	H 2
1	2	3	4	5	6	7	8	9	10	11
13/17	Надземный	2502	Метод спутниковых геодезических измерений (определений)	462255.15	2170169.93	-	0.10	0.10	-	-
13/17	Надземный	2503	Метод спутниковых геодезических измерений (определений)	462255.87	2170169.21	-	0.10	0.10	-	-
13/17	Надземный	2504	Метод спутниковых геодезических измерений (определений)	462256.43	2170169.07	-	0.10	0.10	-	-
13/17	Надземный	2505	Метод спутниковых геодезических измерений (определений)	462257.05	2170168.45	-	0.10	0.10	-	-
13/17	Надземный	2506	Метод спутниковых геодезических измерений (определений)	462257.19	2170167.91	-	0.10	0.10	-	-
13/17	Надземный	2507	Метод спутниковых геодезических измерений (определений)	462258.33	2170166.78	-	0.10	0.10	-	-

Описание местоположения объекта недвижимости

1. Описание местоположения здания, сооружения, объекта незавершенного строительства в границах земельного участка

1.1. Сведения о характерных точках контура объекта недвижимости

Система координат: МСК-50, зона 2

Зона № 2

Номер контура	Тип контура	Номера характерных точек контура	Метод определения координат	Координаты, м		R, м	Формулы, примененные для расчета средней квадратической погрешности определения координат характерных точек контура (M _t), м	Средняя квадратическая погрешность определения координат характерных точек контура (M _t), м	Глубина, высота расположения точки, м	
				X	Y				H ₁	H ₂
1	2	3	4	5	6	7	8	9	10	11
13/17	Надземный	2508	Метод спутниковых геодезических измерений (определений)	462258.87	2170166.64	-	0.10	0.10	-	-
13/17	Надземный	2509	Метод спутниковых геодезических измерений (определений)	462259.49	2170166.02	-	0.10	0.10	-	-
13/17	Надземный	2510	Метод спутниковых геодезических измерений (определений)	462259.64	2170165.47	-	0.10	0.10	-	-
13/17	Надземный	2511	Метод спутниковых геодезических измерений (определений)	462260.76	2170164.34	-	0.10	0.10	-	-
13/17	Надземный	2512	Метод спутниковых геодезических измерений (определений)	462261.31	2170164.20	-	0.10	0.10	-	-
13/17	Надземный	2513	Метод спутниковых геодезических измерений (определений)	462261.93	2170163.59	-	0.10	0.10	-	-

Описание местоположения объекта недвижимости

1. Описание местоположения здания, сооружения, объекта незавершенного строительства в границах земельного участка

1.1. Сведения о характерных точках контура объекта недвижимости

Система координат: МСК-50, зона 2

Зона № 2

Номер контура	Тип контура	Номера характерных точек контура	Метод определения координат	Координаты, м		R, м	Формулы, примененные для расчета средней квадратической погрешности определения координат характерных точек контура (M _t), м	Средняя квадратическая погрешность определения координат характерных точек контура (M _t), м	Глубина, высота расположения точки, м	
				X	Y				H ₁	H ₂
1	2	3	4	5	6	7	8	9	10	11
13/17	Надземный	2514	Метод спутниковых геодезических измерений (определений)	462262.07	2170163.05	-	0.10	0.10	-	-
13/17	Надземный	2515	Метод спутниковых геодезических измерений (определений)	462262.33	2170162.79	-	0.10	0.10	-	-
13/17	Надземный	2516	Метод спутниковых геодезических измерений (определений)	462263.69	2170164.17	-	0.10	0.10	-	-
13/17	Надземный	2517	Метод спутниковых геодезических измерений (определений)	462264.79	2170163.08	-	0.10	0.10	-	-
13/17	Надземный	2518	Метод спутниковых геодезических измерений (определений)	462265.34	2170162.94	-	0.10	0.10	-	-
13/17	Надземный	2519	Метод спутниковых геодезических измерений (определений)	462265.95	2170162.33	-	0.10	0.10	-	-

Описание местоположения объекта недвижимости

1. Описание местоположения здания, сооружения, объекта незавершенного строительства в границах земельного участка

1.1. Сведения о характерных точках контура объекта недвижимости

Система координат: МСК-50, зона 2

Зона № 2

Номер контура	Тип контура	Номера характерных точек контура	Метод определения координат	Координаты, м		R, м	Формулы, примененные для расчета средней квадратической погрешности определения координат характерных точек контура (M _t), м	Средняя квадратическая погрешность определения координат характерных точек контура (M _t), м	Глубина, высота расположения точки, м	
				X	Y				H ₁	H ₂
1	2	3	4	5	6	7	8	9	10	11
13/17	Надземный	2520	Метод спутниковых геодезических измерений (определений)	462266.09	2170161.78	-	0.10	0.10	-	-
13/17	Надземный	2521	Метод спутниковых геодезических измерений (определений)	462266.86	2170161.02	-	0.10	0.10	-	-
13/17	Надземный	2522	Метод спутниковых геодезических измерений (определений)	462268.28	2170160.33	-	0.10	0.10	-	-
13/17	Надземный	2523	Метод спутниковых геодезических измерений (определений)	462268.85	2170161.52	-	0.10	0.10	-	-
13/17	Надземный	2524	Метод спутниковых геодезических измерений (определений)	462273.60	2170159.23	-	0.10	0.10	-	-
13/17	Надземный	2525	Метод спутниковых геодезических измерений (определений)	462273.02	2170158.04	-	0.10	0.10	-	-

Описание местоположения объекта недвижимости

1. Описание местоположения здания, сооружения, объекта незавершенного строительства в границах земельного участка

1.1. Сведения о характерных точках контура объекта недвижимости

Система координат: МСК-50, зона 2

Зона № 2

Номер контура	Тип контура	Номера характерных точек контура	Метод определения координат	Координаты, м		R, м	Формулы, примененные для расчета средней квадратической погрешности определения координат характерных точек контура (M _t), м	Средняя квадратическая погрешность определения координат характерных точек контура (M _t), м	Глубина, высота расположения точки, м	
				X	Y				H ₁	H ₂
1	2	3	4	5	6	7	8	9	10	11
13/17	Надземный	2526	Метод спутниковых геодезических измерений (определений)	462278.00	2170155.63	-	0.10	0.10	-	-
13/17	Надземный	2527	Метод спутниковых геодезических измерений (определений)	462278.29	2170156.24	-	0.10	0.10	-	-
13/17	Надземный	2528	Метод спутниковых геодезических измерений (определений)	462279.29	2170156.58	-	0.10	0.10	-	-
13/17	Надземный	2529	Метод спутниковых геодезических измерений (определений)	462280.94	2170155.78	-	0.10	0.10	-	-
13/17	Надземный	2530	Метод спутниковых геодезических измерений (определений)	462281.28	2170154.79	-	0.10	0.10	-	-
13/17	Надземный	2531	Метод спутниковых геодезических измерений (определений)	462281.18	2170154.59	-	0.10	0.10	-	-

Описание местоположения объекта недвижимости

1. Описание местоположения здания, сооружения, объекта незавершенного строительства в границах земельного участка

1.1. Сведения о характерных точках контура объекта недвижимости

Система координат: МСК-50, зона 2

Зона № 2

Номер контура	Тип контура	Номера характерных точек контура	Метод определения координат	Координаты, м		R, м	Формулы, примененные для расчета средней квадратической погрешности определения координат характерных точек контура (M _t), м	Средняя квадратическая погрешность определения координат характерных точек контура (M _t), м	Глубина, высота расположения точки, м	
				X	Y				H ₁	H ₂
1	2	3	4	5	6	7	8	9	10	11
13/17	Надземный	2532	Метод спутниковых геодезических измерений (определений)	462285.51	2170152.49	-	0.10	0.10	-	-
13/17	Надземный	2533	Метод спутниковых геодезических измерений (определений)	462285.51	2170152.49	-	0.10	0.10	-	-
13/17	Надземный	2534	Метод спутниковых геодезических измерений (определений)	462286.01	2170152.25	-	0.10	0.10	-	-
13/17	Надземный	2535	Метод спутниковых геодезических измерений (определений)	462285.88	2170151.98	-	0.10	0.10	-	-
13/17	Надземный	2536	Метод спутниковых геодезических измерений (определений)	462287.55	2170151.17	-	0.10	0.10	-	-
13/17	Надземный	2537	Метод спутниковых геодезических измерений (определений)	462286.44	2170148.87	-	0.10	0.10	-	-

Описание местоположения объекта недвижимости

1. Описание местоположения здания, сооружения, объекта незавершенного строительства в границах земельного участка

1.1. Сведения о характерных точках контура объекта недвижимости

Система координат: МСК-50, зона 2

Зона № 2

Номер контура	Тип контура	Номера характерных точек контура	Метод определения координат	Координаты, м		R, м	Формулы, примененные для расчета средней квадратической погрешности определения координат характерных точек контура (M _t), м	Средняя квадратическая погрешность определения координат характерных точек контура (M _t), м	Глубина, высота расположения точки, м	
				X	Y				H ₁	H ₂
1	2	3	4	5	6	7	8	9	10	11
13/17	Надземный	2538	Метод спутниковых геодезических измерений (определений)	462287.33	2170148.44	-	0.10	0.10	-	-
13/17	Надземный	2539	Метод спутниковых геодезических измерений (определений)	462285.23	2170144.11	-	0.10	0.10	-	-
13/17	Надземный	2540	Метод спутниковых геодезических измерений (определений)	462285.00	2170143.62	-	0.10	0.10	-	-
13/17	Надземный	2541	Метод спутниковых геодезических измерений (определений)	462284.64	2170143.80	-	0.10	0.10	-	-
13/17	Надземный	2542	Метод спутниковых геодезических измерений (определений)	462282.54	2170139.48	-	0.10	0.10	-	-
13/17	Надземный	2543	Метод спутниковых геодезических измерений (определений)	462282.87	2170139.32	-	0.10	0.10	-	-

Описание местоположения объекта недвижимости

1. Описание местоположения здания, сооружения, объекта незавершенного строительства в границах земельного участка

1.1. Сведения о характерных точках контура объекта недвижимости

Система координат: МСК-50, зона 2

Зона № 2

Номер контура	Тип контура	Номера характерных точек контура	Метод определения координат	Координаты, м		R, м	Формулы, примененные для расчета средней квадратической погрешности определения координат характерных точек контура (M _t), м	Средняя квадратическая погрешность определения координат характерных точек контура (M _t), м	Глубина, высота расположения точки, м	
				X	Y				H ₁	H ₂
1	2	3	4	5	6	7	8	9	10	11
13/17	Надземный	2544	Метод спутниковых геодезических измерений (определений)	462281.35	2170136.17	-	0.10	0.10	-	-
13/17	Надземный	2545	Метод спутниковых геодезических измерений (определений)	462280.12	2170136.76	-	0.10	0.10	-	-
13/17	Надземный	2546	Метод спутниковых геодезических измерений (определений)	462276.56	2170129.41	-	0.10	0.10	-	-
13/17	Надземный	2547	Метод спутниковых геодезических измерений (определений)	462277.79	2170128.81	-	0.10	0.10	-	-
13/17	Надземный	2548	Метод спутниковых геодезических измерений (определений)	462276.26	2170125.66	-	0.10	0.10	-	-
13/17	Надземный	2549	Метод спутниковых геодезических измерений (определений)	462276.53	2170125.53	-	0.10	0.10	-	-

Описание местоположения объекта недвижимости

1. Описание местоположения здания, сооружения, объекта незавершенного строительства в границах земельного участка

1.1. Сведения о характерных точках контура объекта недвижимости

Система координат: МСК-50, зона 2

Зона № 2

Номер контура	Тип контура	Номера характерных точек контура	Метод определения координат	Координаты, м		R, м	Формулы, примененные для расчета средней квадратической погрешности определения координат характерных точек контура (M _t), м	Средняя квадратическая погрешность определения координат характерных точек контура (M _t), м	Глубина, высота расположения точки, м	
				X	Y				H ₁	H ₂
1	2	3	4	5	6	7	8	9	10	11
13/17	Надземный	2550	Метод спутниковых геодезических измерений (определений)	462274.05	2170120.40	-	0.10	0.10	-	-
13/17	Надземный	2551	Метод спутниковых геодезических измерений (определений)	462274.66	2170120.11	-	0.10	0.10	-	-
13/17	Надземный	2552	Метод спутниковых геодезических измерений (определений)	462273.14	2170116.96	-	0.10	0.10	-	-
13/17	Надземный	2553	Метод спутниковых геодезических измерений (определений)	462271.91	2170117.55	-	0.10	0.10	-	-
13/17	Надземный	2554	Метод спутниковых геодезических измерений (определений)	462270.47	2170114.57	-	0.10	0.10	-	-
13/17	Надземный	2555	Метод спутниковых геодезических измерений (определений)	462270.47	2170114.57	-	0.10	0.10	-	-

Описание местоположения объекта недвижимости

1. Описание местоположения здания, сооружения, объекта незавершенного строительства в границах земельного участка

1.1. Сведения о характерных точках контура объекта недвижимости

Система координат: МСК-50, зона 2

Зона № 2

Номер контура	Тип контура	Номера характерных точек контура	Метод определения координат	Координаты, м		R, м	Формулы, примененные для расчета средней квадратической погрешности определения координат характерных точек контура (M _t), м	Средняя квадратическая погрешность определения координат характерных точек контура (M _t), м	Глубина, высота расположения точки, м	
				X	Y				H ₁	H ₂
1	2	3	4	5	6	7	8	9	10	11
13/17	Надземный	2556	Метод спутниковых геодезических измерений (определений)	462270.09	2170113.79	-	0.10	0.10	-	-
13/17	Надземный	2557	Метод спутниковых геодезических измерений (определений)	462270.63	2170113.53	-	0.10	0.10	-	-
13/17	Надземный	2558	Метод спутниковых геодезических измерений (определений)	462269.76	2170111.73	-	0.10	0.10	-	-
13/17	Надземный	2559	Метод спутниковых геодезических измерений (определений)	462269.22	2170111.99	-	0.10	0.10	-	-
13/17	Надземный	2560	Метод спутниковых геодезических измерений (определений)	462268.92	2170111.36	-	0.10	0.10	-	-
13/17	Надземный	2233	Метод спутниковых геодезических измерений (определений)	462270.14	2170110.77	-	0.10	0.10	-	-

Описание местоположения объекта недвижимости

1. Описание местоположения здания, сооружения, объекта незавершенного строительства в границах земельного участка

1.1. Сведения о характерных точках контура объекта недвижимости

Система координат: МСК-50, зона 2

Зона № 2

Номер контура	Тип контура	Номера характерных точек контура	Метод определения координат	Координаты, м		R, м	Формулы, примененные для расчета средней квадратической погрешности определения координат характерных точек контура (M _t), м	Средняя квадратическая погрешность определения координат характерных точек контура (M _t), м	Глубина, высота расположения точки, м	
				X	Y				H ₁	H ₂
1	2	3	4	5	6	7	8	9	10	11
	(14)									
14/17	Надземный	2561	Метод спутниковых геодезических измерений (определений)	462270.14	2170110.77	-	0.10	0.10	-	-
14/17	Надземный	2562	Метод спутниковых геодезических измерений (определений)	462268.62	2170107.62	-	0.10	0.10	-	-
14/17	Надземный	2563	Метод спутниковых геодезических измерений (определений)	462268.00	2170107.92	-	0.10	0.10	-	-
14/17	Надземный	2564	Метод спутниковых геодезических измерений (определений)	462265.91	2170103.60	-	0.10	0.10	-	-
14/17	Надземный	2565	Метод спутниковых геодезических измерений (определений)	462268.55	2170102.32	-	0.10	0.10	-	-

Описание местоположения объекта недвижимости

1. Описание местоположения здания, сооружения, объекта незавершенного строительства в границах земельного участка

1.1. Сведения о характерных точках контура объекта недвижимости

Система координат: МСК-50, зона 2

Зона № 2

Номер контура	Тип контура	Номера характерных точек контура	Метод определения координат	Координаты, м		R, м	Формулы, примененные для расчета средней квадратической погрешности определения координат характерных точек контура (M _t), м	Средняя квадратическая погрешность определения координат характерных точек контура (M _t), м	Глубина, высота расположения точки, м	
				X	Y				H ₁	H ₂
1	2	3	4	5	6	7	8	9	10	11
14/17	Надземный	2566	Метод спутниковых геодезических измерений (определений)	462265.50	2170096.04	-	0.10	0.10	-	-
14/17	Надземный	2567	Метод спутниковых геодезических измерений (определений)	462260.26	2170098.57	-	0.10	0.10	-	-
14/17	Надземный	2568	Метод спутниковых геодезических измерений (определений)	462259.67	2170097.35	-	0.10	0.10	-	-
14/17	Надземный	2569	Метод спутниковых геодезических измерений (определений)	462256.52	2170098.88	-	0.10	0.10	-	-
14/17	Надземный	2570	Метод спутниковых геодезических измерений (определений)	462257.11	2170100.10	-	0.10	0.10	-	-
14/17	Надземный	2571	Метод спутниковых геодезических измерений (определений)	462253.54	2170101.83	-	0.10	0.10	-	-

Описание местоположения объекта недвижимости

1. Описание местоположения здания, сооружения, объекта незавершенного строительства в границах земельного участка

1.1. Сведения о характерных точках контура объекта недвижимости

Система координат: МСК-50, зона 2

Зона № 2

Номер контура	Тип контура	Номера характерных точек контура	Метод определения координат	Координаты, м		R, м	Формулы, примененные для расчета средней квадратической погрешности определения координат характерных точек контура (M _t), м	Средняя квадратическая погрешность определения координат характерных точек контура (M _t), м	Глубина, высота расположения точки, м	
				X	Y				H ₁	H ₂
1	2	3	4	5	6	7	8	9	10	11
14/17	Надземный	2572	Метод спутниковых геодезических измерений (определений)	462253.27	2170101.04	-	0.10	0.10	-	-
14/17	Надземный	2573	Метод спутниковых геодезических измерений (определений)	462249.95	2170102.17	-	0.10	0.10	-	-
14/17	Надземный	2574	Метод спутниковых геодезических измерений (определений)	462250.39	2170103.46	-	0.10	0.10	-	-
14/17	Надземный	2575	Метод спутниковых геодезических измерений (определений)	462249.34	2170103.82	-	0.10	0.10	-	-
14/17	Надземный	2576	Метод спутниковых геодезических измерений (определений)	462249.47	2170104.20	-	0.10	0.10	-	-
14/17	Надземный	2577	Метод спутниковых геодезических измерений (определений)	462240.23	2170107.36	-	0.10	0.10	-	-

Описание местоположения объекта недвижимости

1. Описание местоположения здания, сооружения, объекта незавершенного строительства в границах земельного участка

1.1. Сведения о характерных точках контура объекта недвижимости

Система координат: МСК-50, зона 2

Зона № 2

Номер контура	Тип контура	Номера характерных точек контура	Метод определения координат	Координаты, м		R, м	Формулы, примененные для расчета средней квадратической погрешности определения координат характерных точек контура (M _t), м	Средняя квадратическая погрешность определения координат характерных точек контура (M _t), м	Глубина, высота расположения точки, м	
				X	Y				H ₁	H ₂
1	2	3	4	5	6	7	8	9	10	11
14/17	Надземный	2578	Метод спутниковых геодезических измерений (определений)	462239.68	2170105.77	-	0.10	0.10	-	-
14/17	Надземный	2579	Метод спутниковых геодезических измерений (определений)	462236.47	2170106.87	-	0.10	0.10	-	-
14/17	Надземный	2580	Метод спутниковых геодезических измерений (определений)	462236.19	2170106.06	-	0.10	0.10	-	-
14/17	Надземный	2581	Метод спутниковых геодезических измерений (определений)	462232.53	2170107.31	-	0.10	0.10	-	-
14/17	Надземный	2582	Метод спутниковых геодезических измерений (определений)	462232.34	2170106.77	-	0.10	0.10	-	-
14/17	Надземный	2583	Метод спутниковых геодезических измерений (определений)	462226.57	2170108.74	-	0.10	0.10	-	-

Описание местоположения объекта недвижимости

1. Описание местоположения здания, сооружения, объекта незавершенного строительства в границах земельного участка

1.1. Сведения о характерных точках контура объекта недвижимости

Система координат: МСК-50, зона 2

Зона № 2

Номер контура	Тип контура	Номера характерных точек контура	Метод определения координат	Координаты, м		R, м	Формулы, примененные для расчета средней квадратической погрешности определения координат характерных точек контура (M _t), м	Средняя квадратическая погрешность определения координат характерных точек контура (M _t), м	Глубина, высота расположения точки, м	
				X	Y				H ₁	H ₂
1	2	3	4	5	6	7	8	9	10	11
14/17	Надземный	2584	Метод спутниковых геодезических измерений (определений)	462227.01	2170110.03	-	0.10	0.10	-	-
14/17	Надземный	2585	Метод спутниковых геодезических измерений (определений)	462224.97	2170110.73	-	0.10	0.10	-	-
14/17	Надземный	2586	Метод спутниковых геодезических измерений (определений)	462225.23	2170111.50	-	0.10	0.10	-	-
14/17	Надземный	2587	Метод спутниковых геодезических измерений (определений)	462220.44	2170113.14	-	0.10	0.10	-	-
14/17	Надземный	2588	Метод спутниковых геодезических измерений (определений)	462220.32	2170112.77	-	0.10	0.10	-	-
14/17	Надземный	2589	Метод спутниковых геодезических измерений (определений)	462216.61	2170114.03	-	0.10	0.10	-	-

Описание местоположения объекта недвижимости

1. Описание местоположения здания, сооружения, объекта незавершенного строительства в границах земельного участка

1.1. Сведения о характерных точках контура объекта недвижимости

Система координат: МСК-50, зона 2

Зона № 2

Номер контура	Тип контура	Номера характерных точек контура	Метод определения координат	Координаты, м		R, м	Формулы, примененные для расчета средней квадратической погрешности определения координат характерных точек контура (M _t), м	Средняя квадратическая погрешность определения координат характерных точек контура (M _t), м	Глубина, высота расположения точки, м	
				X	Y				H ₁	H ₂
1	2	3	4	5	6	7	8	9	10	11
14/17	Надземный	2590	Метод спутниковых геодезических измерений (определений)	462216.44	2170113.52	-	0.10	0.10	-	-
14/17	Надземный	2591	Метод спутниковых геодезических измерений (определений)	462215.58	2170113.10	-	0.10	0.10	-	-
14/17	Надземный	2592	Метод спутниковых геодезических измерений (определений)	462207.28	2170115.94	-	0.10	0.10	-	-
14/17	Надземный	2593	Метод спутниковых геодезических измерений (определений)	462206.86	2170116.79	-	0.10	0.10	-	-
14/17	Надземный	2594	Метод спутниковых геодезических измерений (определений)	462207.03	2170117.30	-	0.10	0.10	-	-
14/17	Надземный	2595	Метод спутниковых геодезических измерений (определений)	462203.92	2170118.36	-	0.10	0.10	-	-

Описание местоположения объекта недвижимости

1. Описание местоположения здания, сооружения, объекта незавершенного строительства в границах земельного участка

1.1. Сведения о характерных точках контура объекта недвижимости

Система координат: МСК-50, зона 2

Зона № 2

Номер контура	Тип контура	Номера характерных точек контура	Метод определения координат	Координаты, м		R, м	Формулы, примененные для расчета средней квадратической погрешности определения координат характерных точек контура (M _t), м	Средняя квадратическая погрешность определения координат характерных точек контура (M _t), м	Глубина, высота расположения точки, м	
				X	Y				H ₁	H ₂
1	2	3	4	5	6	7	8	9	10	11
14/17	Надземный	2596	Метод спутниковых геодезических измерений (определений)	462204.30	2170119.47	-	0.10	0.10	-	-
14/17	Надземный	2597	Метод спутниковых геодезических измерений (определений)	462204.24	2170119.49	-	0.10	0.10	-	-
14/17	Надземный	2598	Метод спутниковых геодезических измерений (определений)	462198.85	2170121.33	-	0.10	0.10	-	-
14/17	Надземный	2599	Метод спутниковых геодезических измерений (определений)	462198.85	2170121.33	-	0.10	0.10	-	-
14/17	Надземный	2600	Метод спутниковых геодезических измерений (определений)	462198.33	2170121.50	-	0.10	0.10	-	-
14/17	Надземный	2601	Метод спутниковых геодезических измерений (определений)	462198.46	2170121.87	-	0.10	0.10	-	-

Описание местоположения объекта недвижимости

1. Описание местоположения здания, сооружения, объекта незавершенного строительства в границах земельного участка

1.1. Сведения о характерных точках контура объекта недвижимости

Система координат: МСК-50, зона 2

Зона № 2

Номер контура	Тип контура	Номера характерных точек контура	Метод определения координат	Координаты, м		R, м	Формулы, примененные для расчета средней квадратической погрешности определения координат характерных точек контура (M _t), м	Средняя квадратическая погрешность определения координат характерных точек контура (M _t), м	Глубина, высота расположения точки, м	
				X	Y				H ₁	H ₂
1	2	3	4	5	6	7	8	9	10	11
14/17	Надземный	2602	Метод спутниковых геодезических измерений (определений)	462193.24	2170123.65	-	0.10	0.10	-	-
14/17	Надземный	2603	Метод спутниковых геодезических измерений (определений)	462192.80	2170122.37	-	0.10	0.10	-	-
14/17	Надземный	2604	Метод спутниковых геодезических измерений (определений)	462189.49	2170123.50	-	0.10	0.10	-	-
14/17	Надземный	2605	Метод спутниковых геодезических измерений (определений)	462189.92	2170124.78	-	0.10	0.10	-	-
14/17	Надземный	2606	Метод спутниковых геодезических измерений (определений)	462190.34	2170126.01	-	0.10	0.10	-	-
14/17	Надземный	2607	Метод спутниковых геодезических измерений (определений)	462186.27	2170127.41	-	0.10	0.10	-	-

Описание местоположения объекта недвижимости

1. Описание местоположения здания, сооружения, объекта незавершенного строительства в границах земельного участка

1.1. Сведения о характерных точках контура объекта недвижимости

Система координат: МСК-50, зона 2

Зона № 2

Номер контура	Тип контура	Номера характерных точек контура	Метод определения координат	Координаты, м		R, м	Формулы, примененные для расчета средней квадратической погрешности определения координат характерных точек контура (M _t), м	Средняя квадратическая погрешность определения координат характерных точек контура (M _t), м	Глубина, высота расположения точки, м	
				X	Y				H ₁	H ₂
1	2	3	4	5	6	7	8	9	10	11
14/17	Надземный	2608	Метод спутниковых геодезических измерений (определений)	462186.05	2170126.77	-	0.10	0.10	-	-
14/17	Надземный	2609	Метод спутниковых геодезических измерений (определений)	462185.20	2170127.06	-	0.10	0.10	-	-
14/17	Надземный	2610	Метод спутниковых геодезических измерений (определений)	462184.76	2170125.77	-	0.10	0.10	-	-
14/17	Надземный	2611	Метод спутниковых геодезических измерений (определений)	462178.98	2170127.74	-	0.10	0.10	-	-
14/17	Надземный	2612	Метод спутниковых геодезических измерений (определений)	462179.42	2170129.03	-	0.10	0.10	-	-
14/17	Надземный	2613	Метод спутниковых геодезических измерений (определений)	462178.53	2170129.34	-	0.10	0.10	-	-

Описание местоположения объекта недвижимости

1. Описание местоположения здания, сооружения, объекта незавершенного строительства в границах земельного участка

1.1. Сведения о характерных точках контура объекта недвижимости

Система координат: МСК-50, зона 2

Зона № 2

Номер контура	Тип контура	Номера характерных точек контура	Метод определения координат	Координаты, м		R, м	Формулы, примененные для расчета средней квадратической погрешности определения координат характерных точек контура (M _t), м	Средняя квадратическая погрешность определения координат характерных точек контура (M _t), м	Глубина, высота расположения точки, м	
				X	Y				H 1	H 2
1	2	3	4	5	6	7	8	9	10	11
14/17	Надземный	2614	Метод спутниковых геодезических измерений (определений)	462181.59	2170138.28	-	0.10	0.10	-	-
14/17	Надземный	2615	Метод спутниковых геодезических измерений (определений)	462183.09	2170137.76	-	0.10	0.10	-	-
14/17	Надземный	2616	Метод спутниковых геодезических измерений (определений)	462185.89	2170145.96	-	0.10	0.10	-	-
14/17	Надземный	2617	Метод спутниковых геодезических измерений (определений)	462185.93	2170146.09	-	0.10	0.10	-	-
14/17	Надземный	2618	Метод спутниковых геодезических измерений (определений)	462197.20	2170142.24	-	0.10	0.10	-	-
14/17	Надземный	2619	Метод спутниковых геодезических измерений (определений)	462196.19	2170139.29	-	0.10	0.10	-	-

Описание местоположения объекта недвижимости

1. Описание местоположения здания, сооружения, объекта незавершенного строительства в границах земельного участка

1.1. Сведения о характерных точках контура объекта недвижимости

Система координат: МСК-50, зона 2

Зона № 2

Номер контура	Тип контура	Номера характерных точек контура	Метод определения координат	Координаты, м		R, м	Формулы, примененные для расчета средней квадратической погрешности определения координат характерных точек контура (M _t), м	Средняя квадратическая погрешность определения координат характерных точек контура (M _t), м	Глубина, высота расположения точки, м	
				X	Y				H 1	H 2
1	2	3	4	5	6	7	8	9	10	11
14/17	Надземный	2620	Метод спутниковых геодезических измерений (определений)	462194.94	2170139.71	-	0.10	0.10	-	-
14/17	Надземный	2621	Метод спутниковых геодезических измерений (определений)	462193.65	2170135.93	-	0.10	0.10	-	-
14/17	Надземный	2622	Метод спутниковых геодезических измерений (определений)	462199.00	2170134.10	-	0.10	0.10	-	-
14/17	Надземный	2623	Метод спутниковых геодезических измерений (определений)	462199.25	2170134.85	-	0.10	0.10	-	-
14/17	Надземный	2624	Метод спутниковых геодезических измерений (определений)	462200.05	2170134.58	-	0.10	0.10	-	-
14/17	Надземный	2625	Метод спутниковых геодезических измерений (определений)	462200.48	2170135.83	-	0.10	0.10	-	-

Описание местоположения объекта недвижимости

1. Описание местоположения здания, сооружения, объекта незавершенного строительства в границах земельного участка

1.1. Сведения о характерных точках контура объекта недвижимости

Система координат: МСК-50, зона 2

Зона № 2

Номер контура	Тип контура	Номера характерных точек контура	Метод определения координат	Координаты, м		R, м	Формулы, примененные для расчета средней квадратической погрешности определения координат характерных точек контура (M _t), м	Средняя квадратическая погрешность определения координат характерных точек контура (M _t), м	Глубина, высота расположения точки, м	
				X	Y				H ₁	H ₂
1	2	3	4	5	6	7	8	9	10	11
14/17	Надземный	2626	Метод спутниковых геодезических измерений (определений)	462203.43	2170134.82	-	0.10	0.10	-	-
14/17	Надземный	2627	Метод спутниковых геодезических измерений (определений)	462203.00	2170133.57	-	0.10	0.10	-	-
14/17	Надземный	2628	Метод спутниковых геодезических измерений (определений)	462206.57	2170132.35	-	0.10	0.10	-	-
14/17	Надземный	2629	Метод спутниковых геодезических измерений (определений)	462206.07	2170130.90	-	0.10	0.10	-	-
14/17	Надземный	2630	Метод спутниковых геодезических измерений (определений)	462209.72	2170129.65	-	0.10	0.10	-	-
14/17	Надземный	2631	Метод спутниковых геодезических измерений (определений)	462210.15	2170130.90	-	0.10	0.10	-	-

Описание местоположения объекта недвижимости

1. Описание местоположения здания, сооружения, объекта незавершенного строительства в границах земельного участка

1.1. Сведения о характерных точках контура объекта недвижимости

Система координат: МСК-50, зона 2

Зона № 2

Номер контура	Тип контура	Номера характерных точек контура	Метод определения координат	Координаты, м		R, м	Формулы, примененные для расчета средней квадратической погрешности определения координат характерных точек контура (M _t), м	Средняя квадратическая погрешность определения координат характерных точек контура (M _t), м	Глубина, высота расположения точки, м	
				X	Y				H ₁	H ₂
1	2	3	4	5	6	7	8	9	10	11
14/17	Надземный	2632	Метод спутниковых геодезических измерений (определений)	462213.10	2170129.89	-	0.10	0.10	-	-
14/17	Надземный	2633	Метод спутниковых геодезических измерений (определений)	462213.12	2170129.95	-	0.10	0.10	-	-
14/17	Надземный	2634	Метод спутниковых геодезических измерений (определений)	462218.76	2170128.03	-	0.10	0.10	-	-
14/17	Надземный	2635	Метод спутниковых геодезических измерений (определений)	462218.61	2170127.57	-	0.10	0.10	-	-
14/17	Надземный	2636	Метод спутниковых геодезических измерений (определений)	462221.56	2170126.56	-	0.10	0.10	-	-
14/17	Надземный	2637	Метод спутниковых геодезических измерений (определений)	462221.13	2170125.32	-	0.10	0.10	-	-

Описание местоположения объекта недвижимости

1. Описание местоположения здания, сооружения, объекта незавершенного строительства в границах земельного участка

1.1. Сведения о характерных точках контура объекта недвижимости

Система координат: МСК-50, зона 2

Зона № 2

Номер контура	Тип контура	Номера характерных точек контура	Метод определения координат	Координаты, м		R, м	Формулы, примененные для расчета средней квадратической погрешности определения координат характерных точек контура (M _t), м	Средняя квадратическая погрешность определения координат характерных точек контура (M _t), м	Глубина, высота расположения точки, м	
				X	Y				H ₁	H ₂
1	2	3	4	5	6	7	8	9	10	11
14/17	Надземный	2638	Метод спутниковых геодезических измерений (определений)	462226.90	2170123.35	-	0.10	0.10	-	-
14/17	Надземный	2639	Метод спутниковых геодезических измерений (определений)	462226.72	2170122.82	-	0.10	0.10	-	-
14/17	Надземный	2640	Метод спутниковых геодезических измерений (определений)	462230.81	2170121.43	-	0.10	0.10	-	-
14/17	Надземный	2641	Метод спутниковых геодезических измерений (определений)	462231.24	2170122.68	-	0.10	0.10	-	-
14/17	Надземный	2642	Метод спутниковых геодезических измерений (определений)	462234.19	2170121.67	-	0.10	0.10	-	-
14/17	Надземный	2643	Метод спутниковых геодезических измерений (определений)	462234.15	2170121.56	-	0.10	0.10	-	-

Описание местоположения объекта недвижимости

1. Описание местоположения здания, сооружения, объекта незавершенного строительства в границах земельного участка

1.1. Сведения о характерных точках контура объекта недвижимости

Система координат: МСК-50, зона 2

Зона № 2

Номер контура	Тип контура	Номера характерных точек контура	Метод определения координат	Координаты, м		R, м	Формулы, примененные для расчета средней квадратической погрешности определения координат характерных точек контура (M _t), м	Средняя квадратическая погрешность определения координат характерных точек контура (M _t), м	Глубина, высота расположения точки, м	
				X	Y				H ₁	H ₂
1	2	3	4	5	6	7	8	9	10	11
14/17	Надземный	2644	Метод спутниковых геодезических измерений (определений)	462239.67	2170119.68	-	0.10	0.10	-	-
14/17	Надземный	2645	Метод спутниковых геодезических измерений (определений)	462239.77	2170119.98	-	0.10	0.10	-	-
14/17	Надземный	2646	Метод спутниковых геодезических измерений (определений)	462242.72	2170118.97	-	0.10	0.10	-	-
14/17	Надземный	2647	Метод спутниковых геодезических измерений (определений)	462242.30	2170117.73	-	0.10	0.10	-	-
14/17	Надземный	2648	Метод спутниковых геодезических измерений (определений)	462250.95	2170114.77	-	0.10	0.10	-	-
14/17	Надземный	2649	Метод спутниковых геодезических измерений (определений)	462251.41	2170116.11	-	0.10	0.10	-	-

Описание местоположения объекта недвижимости

1. Описание местоположения здания, сооружения, объекта незавершенного строительства в границах земельного участка

1.1. Сведения о характерных точках контура объекта недвижимости

Система координат: МСК-50, зона 2

Зона № 2

Номер контура	Тип контура	Номера характерных точек контура	Метод определения координат	Координаты, м		R, м	Формулы, примененные для расчета средней квадратической погрешности определения координат характерных точек контура (M _t), м	Средняя квадратическая погрешность определения координат характерных точек контура (M _t), м	Глубина, высота расположения точки, м	
				X	Y				H ₁	H ₂
1	2	3	4	5	6	7	8	9	10	11
14/17	Надземный	2650	Метод спутниковых геодезических измерений (определений)	462254.16	2170115.17	-	0.10	0.10	-	-
14/17	Надземный	2651	Метод спутниковых геодезических измерений (определений)	462254.32	2170115.62	-	0.10	0.10	-	-
14/17	Надземный	2652	Метод спутниковых геодезических измерений (определений)	462257.50	2170114.54	-	0.10	0.10	-	-
14/17	Надземный	2653	Метод спутниковых геодезических измерений (определений)	462259.79	2170119.25	-	0.10	0.10	-	-
14/17	Надземный	2654	Метод спутниковых геодезических измерений (определений)	462259.98	2170119.65	-	0.10	0.10	-	-
14/17	Надземный	2655	Метод спутниковых геодезических измерений (определений)	462259.98	2170119.65	-	0.10	0.10	-	-

Описание местоположения объекта недвижимости

1. Описание местоположения здания, сооружения, объекта незавершенного строительства в границах земельного участка

1.1. Сведения о характерных точках контура объекта недвижимости

Система координат: МСК-50, зона 2

Зона № 2

Номер контура	Тип контура	Номера характерных точек контура	Метод определения координат	Координаты, м		R, м	Формулы, примененные для расчета средней квадратической погрешности определения координат характерных точек контура (M _t), м	Средняя квадратическая погрешность определения координат характерных точек контура (M _t), м	Глубина, высота расположения точки, м	
				X	Y				H ₁	H ₂
1	2	3	4	5	6	7	8	9	10	11
14/17	Надземный	2656	Метод спутниковых геодезических измерений (определений)	462260.97	2170121.69	-	0.10	0.10	-	-
14/17	Надземный	2657	Метод спутниковых геодезических измерений (определений)	462259.61	2170122.34	-	0.10	0.10	-	-
14/17	Надземный	2658	Метод спутниковых геодезических измерений (определений)	462261.66	2170126.57	-	0.10	0.10	-	-
14/17	Надземный	2659	Метод спутниковых геодезических измерений (определений)	462260.44	2170127.17	-	0.10	0.10	-	-
14/17	Надземный	2660	Метод спутниковых геодезических измерений (определений)	462263.10	2170132.66	-	0.10	0.10	-	-
14/17	Надземный	2661	Метод спутниковых геодезических измерений (определений)	462264.32	2170132.06	-	0.10	0.10	-	-

Описание местоположения объекта недвижимости

1. Описание местоположения здания, сооружения, объекта незавершенного строительства в границах земельного участка

1.1. Сведения о характерных точках контура объекта недвижимости

Система координат: МСК-50, зона 2

Зона № 2

Номер контура	Тип контура	Номера характерных точек контура	Метод определения координат	Координаты, м		R, м	Формулы, примененные для расчета средней квадратической погрешности определения координат характерных точек контура (M _t), м	Средняя квадратическая погрешность определения координат характерных точек контура (M _t), м	Глубина, высота расположения точки, м	
				X	Y				H ₁	H ₂
1	2	3	4	5	6	7	8	9	10	11
14/17	Надземный	2662	Метод спутниковых геодезических измерений (определений)	462266.37	2170136.30	-	0.10	0.10	-	-
14/17	Надземный	2663	Метод спутниковых геодезических измерений (определений)	462268.00	2170135.51	-	0.10	0.10	-	-
14/17	Надземный	2664	Метод спутниковых геодезических измерений (определений)	462271.64	2170143.02	-	0.10	0.10	-	-
14/17	Надземный	2665	Метод спутниковых геодезических измерений (определений)	462268.03	2170144.76	-	0.10	0.10	-	-
14/17	Надземный	2666	Метод спутниковых геодезических измерений (определений)	462267.67	2170144.02	-	0.10	0.10	-	-
14/17	Надземный	2667	Метод спутниковых геодезических измерений (определений)	462260.62	2170147.43	-	0.10	0.10	-	-

Описание местоположения объекта недвижимости

1. Описание местоположения здания, сооружения, объекта незавершенного строительства в границах земельного участка

1.1. Сведения о характерных точках контура объекта недвижимости

Система координат: МСК-50, зона 2

Зона № 2

Номер контура	Тип контура	Номера характерных точек контура	Метод определения координат	Координаты, м		R, м	Формулы, примененные для расчета средней квадратической погрешности определения координат характерных точек контура (M _t), м	Средняя квадратическая погрешность определения координат характерных точек контура (M _t), м	Глубина, высота расположения точки, м	
				X	Y				H ₁	H ₂
1	2	3	4	5	6	7	8	9	10	11
14/17	Надземный	2668	Метод спутниковых геодезических измерений (определений)	462260.04	2170146.84	-	0.10	0.10	-	-
14/17	Надземный	2669	Метод спутниковых геодезических измерений (определений)	462253.21	2170153.63	-	0.10	0.10	-	-
14/17	Надземный	2670	Метод спутниковых геодезических измерений (определений)	462253.42	2170153.84	-	0.10	0.10	-	-
14/17	Надземный	2671	Метод спутниковых геодезических измерений (определений)	462251.21	2170156.05	-	0.10	0.10	-	-
14/17	Надземный	2672	Метод спутниковых геодезических измерений (определений)	462250.79	2170155.62	-	0.10	0.10	-	-
14/17	Надземный	2673	Метод спутниковых геодезических измерений (определений)	462249.37	2170157.03	-	0.10	0.10	-	-

Описание местоположения объекта недвижимости

1. Описание местоположения здания, сооружения, объекта незавершенного строительства в границах земельного участка

1.1. Сведения о характерных точках контура объекта недвижимости

Система координат: МСК-50, зона 2

Зона № 2

Номер контура	Тип контура	Номера характерных точек контура	Метод определения координат	Координаты, м		R, м	Формулы, примененные для расчета средней квадратической погрешности определения координат характерных точек контура (M _t), м	Средняя квадратическая погрешность определения координат характерных точек контура (M _t), м	Глубина, высота расположения точки, м	
				X	Y				H ₁	H ₂
1	2	3	4	5	6	7	8	9	10	11
14/17	Надземный	2674	Метод спутниковых геодезических измерений (определений)	462249.79	2170157.46	-	0.10	0.10	-	-
14/17	Надземный	2675	Метод спутниковых геодезических измерений (определений)	462249.39	2170157.86	-	0.10	0.10	-	-
14/17	Надземный	2676	Метод спутниковых геодезических измерений (определений)	462248.97	2170157.43	-	0.10	0.10	-	-
14/17	Надземный	2677	Метод спутниковых геодезических измерений (определений)	462247.86	2170158.53	-	0.10	0.10	-	-
14/17	Надземный	2678	Метод спутниковых геодезических измерений (определений)	462246.93	2170157.60	-	0.10	0.10	-	-
14/17	Надземный	2679	Метод спутниковых геодезических измерений (определений)	462244.71	2170159.80	-	0.10	0.10	-	-

Описание местоположения объекта недвижимости

1. Описание местоположения здания, сооружения, объекта незавершенного строительства в границах земельного участка

1.1. Сведения о характерных точках контура объекта недвижимости

Система координат: МСК-50, зона 2

Зона № 2

Номер контура	Тип контура	Номера характерных точек контура	Метод определения координат	Координаты, м		R, м	Формулы, примененные для расчета средней квадратической погрешности определения координат характерных точек контура (M _t), м	Средняя квадратическая погрешность определения координат характерных точек контура (M _t), м	Глубина, высота расположения точки, м	
				X	Y				H ₁	H ₂
1	2	3	4	5	6	7	8	9	10	11
14/17	Надземный	2680	Метод спутниковых геодезических измерений (определений)	462244.04	2170159.12	-	0.10	0.10	-	-
14/17	Надземный	2681	Метод спутниковых геодезических измерений (определений)	462240.21	2170162.93	-	0.10	0.10	-	-
14/17	Надземный	2682	Метод спутниковых геодезических измерений (определений)	462240.21	2170162.93	-	0.10	0.10	-	-
14/17	Надземный	2683	Метод спутниковых геодезических измерений (определений)	462239.82	2170163.32	-	0.10	0.10	-	-
14/17	Надземный	2684	Метод спутниковых геодезических измерений (определений)	462241.38	2170164.88	-	0.10	0.10	-	-
14/17	Надземный	2685	Метод спутниковых геодезических измерений (определений)	462240.98	2170165.28	-	0.10	0.10	-	-

Описание местоположения объекта недвижимости

1. Описание местоположения здания, сооружения, объекта незавершенного строительства в границах земельного участка

1.1. Сведения о характерных точках контура объекта недвижимости

Система координат: МСК-50, зона 2

Зона № 2

Номер контура	Тип контура	Номера характерных точек контура	Метод определения координат	Координаты, м		R, м	Формулы, примененные для расчета средней квадратической погрешности определения координат характерных точек контура (M _t), м	Средняя квадратическая погрешность определения координат характерных точек контура (M _t), м	Глубина, высота расположения точки, м	
				X	Y				H 1	H 2
1	2	3	4	5	6	7	8	9	10	11
14/17	Надземный	2686	Метод спутниковых геодезических измерений (определений)	462240.56	2170164.86	-	0.10	0.10	-	-
14/17	Надземный	2687	Метод спутниковых геодезических измерений (определений)	462239.14	2170166.27	-	0.10	0.10	-	-
14/17	Надземный	2688	Метод спутниковых геодезических измерений (определений)	462239.56	2170166.69	-	0.10	0.10	-	-
14/17	Надземный	2689	Метод спутниковых геодезических измерений (определений)	462239.27	2170166.98	-	0.10	0.10	-	-
14/17	Надземный	2690	Метод спутниковых геодезических измерений (определений)	462238.73	2170167.46	-	0.10	0.10	-	-
14/17	Надземный	2691	Метод спутниковых геодезических измерений (определений)	462237.85	2170166.48	-	0.10	0.10	-	-

Описание местоположения объекта недвижимости

1. Описание местоположения здания, сооружения, объекта незавершенного строительства в границах земельного участка

1.1. Сведения о характерных точках контура объекта недвижимости

Система координат: МСК-50, зона 2

Зона № 2

Номер контура	Тип контура	Номера характерных точек контура	Метод определения координат	Координаты, м		R, м	Формулы, примененные для расчета средней квадратической погрешности определения координат характерных точек контура (M _t), м	Средняя квадратическая погрешность определения координат характерных точек контура (M _t), м	Глубина, высота расположения точки, м	
				X	Y				H ₁	H ₂
1	2	3	4	5	6	7	8	9	10	11
14/17	Надземный	2692	Метод спутниковых геодезических измерений (определений)	462235.49	2170168.59	-	0.10	0.10	-	-
14/17	Надземный	2693	Метод спутниковых геодезических измерений (определений)	462235.35	2170168.44	-	0.10	0.10	-	-
14/17	Надземный	2694	Метод спутниковых геодезических измерений (определений)	462235.35	2170168.44	-	0.10	0.10	-	-
14/17	Надземный	2695	Метод спутниковых геодезических измерений (определений)	462234.99	2170168.03	-	0.10	0.10	-	-
14/17	Надземный	2696	Метод спутниковых геодезических измерений (определений)	462234.14	2170168.79	-	0.10	0.10	-	-
14/17	Надземный	2697	Метод спутниковых геодезических измерений (определений)	462233.74	2170168.34	-	0.10	0.10	-	-

Описание местоположения объекта недвижимости

1. Описание местоположения здания, сооружения, объекта незавершенного строительства в границах земельного участка

1.1. Сведения о характерных точках контура объекта недвижимости

Система координат: МСК-50, зона 2

Зона № 2

Номер контура	Тип контура	Номера характерных точек контура	Метод определения координат	Координаты, м		R, м	Формулы, примененные для расчета средней квадратической погрешности определения координат характерных точек контура (M _t), м	Средняя квадратическая погрешность определения координат характерных точек контура (M _t), м	Глубина, высота расположения точки, м	
				X	Y				H ₁	H ₂
1	2	3	4	5	6	7	8	9	10	11
14/17	Надземный	2698	Метод спутниковых геодезических измерений (определений)	462232.25	2170169.67	-	0.10	0.10	-	-
14/17	Надземный	2699	Метод спутниковых геодезических измерений (определений)	462232.65	2170170.12	-	0.10	0.10	-	-
14/17	Надземный	2700	Метод спутниковых геодезических измерений (определений)	462232.03	2170170.68	-	0.10	0.10	-	-
14/17	Надземный	2701	Метод спутниковых геодезических измерений (определений)	462231.15	2170169.70	-	0.10	0.10	-	-
14/17	Надземный	2702	Метод спутниковых геодезических измерений (определений)	462228.83	2170171.77	-	0.10	0.10	-	-
14/17	Надземный	2703	Метод спутниковых геодезических измерений (определений)	462229.72	2170172.75	-	0.10	0.10	-	-

Описание местоположения объекта недвижимости

1. Описание местоположения здания, сооружения, объекта незавершенного строительства в границах земельного участка

1.1. Сведения о характерных точках контура объекта недвижимости

Система координат: МСК-50, зона 2

Зона № 2

Номер контура	Тип контура	Номера характерных точек контура	Метод определения координат	Координаты, м		R, м	Формулы, примененные для расчета средней квадратической погрешности определения координат характерных точек контура (M _t), м	Средняя квадратическая погрешность определения координат характерных точек контура (M _t), м	Глубина, высота расположения точки, м	
				X	Y				H ₁	H ₂
1	2	3	4	5	6	7	8	9	10	11
14/17	Надземный	2704	Метод спутниковых геодезических измерений (определений)	462229.04	2170173.35	-	0.10	0.10	-	-
14/17	Надземный	2705	Метод спутниковых геодезических измерений (определений)	462229.66	2170174.04	-	0.10	0.10	-	-
14/17	Надземный	2706	Метод спутниковых геодезических измерений (определений)	462225.45	2170177.81	-	0.10	0.10	-	-
14/17	Надземный	2707	Метод спутниковых геодезических измерений (определений)	462223.43	2170175.55	-	0.10	0.10	-	-
14/17	Надземный	2708	Метод спутниковых геодезических измерений (определений)	462224.41	2170174.67	-	0.10	0.10	-	-
14/17	Надземный	2709	Метод спутниковых геодезических измерений (определений)	462222.32	2170172.34	-	0.10	0.10	-	-

Описание местоположения объекта недвижимости

1. Описание местоположения здания, сооружения, объекта незавершенного строительства в границах земельного участка

1.1. Сведения о характерных точках контура объекта недвижимости

Система координат: МСК-50, зона 2

Зона № 2

Номер контура	Тип контура	Номера характерных точек контура	Метод определения координат	Координаты, м		R, м	Формулы, примененные для расчета средней квадратической погрешности определения координат характерных точек контура (M _t), м	Средняя квадратическая погрешность определения координат характерных точек контура (M _t), м	Глубина, высота расположения точки, м	
				X	Y				H ₁	H ₂
1	2	3	4	5	6	7	8	9	10	11
14/17	Надземный	2710	Метод спутниковых геодезических измерений (определений)	462221.73	2170172.87	-	0.10	0.10	-	-
14/17	Надземный	2711	Метод спутниковых геодезических измерений (определений)	462221.33	2170172.42	-	0.10	0.10	-	-
14/17	Надземный	2712	Метод спутниковых геодезических измерений (определений)	462220.53	2170173.13	-	0.10	0.10	-	-
14/17	Надземный	2713	Метод спутниковых геодезических измерений (определений)	462214.14	2170178.86	-	0.10	0.10	-	-
14/17	Надземный	2714	Метод спутниковых геодезических измерений (определений)	462214.53	2170179.30	-	0.10	0.10	-	-
14/17	Надземный	2715	Метод спутниковых геодезических измерений (определений)	462213.48	2170180.24	-	0.10	0.10	-	-

Описание местоположения объекта недвижимости

1. Описание местоположения здания, сооружения, объекта незавершенного строительства в границах земельного участка

1.1. Сведения о характерных точках контура объекта недвижимости

Система координат: МСК-50, зона 2

Зона № 2

Номер контура	Тип контура	Номера характерных точек контура	Метод определения координат	Координаты, м		R, м	Формулы, примененные для расчета средней квадратической погрешности определения координат характерных точек контура (M _t), м	Средняя квадратическая погрешность определения координат характерных точек контура (M _t), м	Глубина, высота расположения точки, м	
				X	Y				H ₁	H ₂
1	2	3	4	5	6	7	8	9	10	11
14/17	Надземный	2716	Метод спутниковых геодезических измерений (определений)	462215.06	2170182.01	-	0.10	0.10	-	-
14/17	Надземный	2717	Метод спутниковых геодезических измерений (определений)	462215.22	2170181.87	-	0.10	0.10	-	-
14/17	Надземный	2718	Метод спутниковых геодезических измерений (определений)	462215.51	2170182.20	-	0.10	0.10	-	-
14/17	Надземный	2719	Метод спутниковых геодезических измерений (определений)	462215.06	2170182.60	-	0.10	0.10	-	-
14/17	Надземный	2720	Метод спутниковых геодезических измерений (определений)	462215.18	2170183.23	-	0.10	0.10	-	-
14/17	Надземный	2721	Метод спутниковых геодезических измерений (определений)	462216.00	2170184.14	-	0.10	0.10	-	-

Описание местоположения объекта недвижимости

1. Описание местоположения здания, сооружения, объекта незавершенного строительства в границах земельного участка

1.1. Сведения о характерных точках контура объекта недвижимости

Система координат: МСК-50, зона 2

Зона № 2

Номер контура	Тип контура	Номера характерных точек контура	Метод определения координат	Координаты, м		R, м	Формулы, примененные для расчета средней квадратической погрешности определения координат характерных точек контура (M _t), м	Средняя квадратическая погрешность определения координат характерных точек контура (M _t), м	Глубина, высота расположения точки, м	
				X	Y				H ₁	H ₂
1	2	3	4	5	6	7	8	9	10	11
14/17	Надземный	2722	Метод спутниковых геодезических измерений (определений)	462216.61	2170184.33	-	0.10	0.10	-	-
14/17	Надземный	2723	Метод спутниковых геодезических измерений (определений)	462217.06	2170183.93	-	0.10	0.10	-	-
14/17	Надземный	2724	Метод спутниковых геодезических измерений (определений)	462217.68	2170184.62	-	0.10	0.10	-	-
14/17	Надземный	2725	Метод спутниковых геодезических измерений (определений)	462217.22	2170185.02	-	0.10	0.10	-	-
14/17	Надземный	2726	Метод спутниковых геодезических измерений (определений)	462217.35	2170185.65	-	0.10	0.10	-	-
14/17	Надземный	2727	Метод спутниковых геодезических измерений (определений)	462218.16	2170186.56	-	0.10	0.10	-	-

Описание местоположения объекта недвижимости

1. Описание местоположения здания, сооружения, объекта незавершенного строительства в границах земельного участка

1.1. Сведения о характерных точках контура объекта недвижимости

Система координат: МСК-50, зона 2

Зона № 2

Номер контура	Тип контура	Номера характерных точек контура	Метод определения координат	Координаты, м		R, м	Формулы, примененные для расчета средней квадратической погрешности определения координат характерных точек контура (M _t), м	Средняя квадратическая погрешность определения координат характерных точек контура (M _t), м	Глубина, высота расположения точки, м	
				X	Y				H ₁	H ₂
1	2	3	4	5	6	7	8	9	10	11
14/17	Надземный	2728	Метод спутниковых геодезических измерений (определений)	462218.78	2170186.75	-	0.10	0.10	-	-
14/17	Надземный	2729	Метод спутниковых геодезических измерений (определений)	462219.23	2170186.35	-	0.10	0.10	-	-
14/17	Надземный	2730	Метод спутниковых геодезических измерений (определений)	462219.85	2170187.04	-	0.10	0.10	-	-
14/17	Надземный	2731	Метод спутниковых геодезических измерений (определений)	462219.39	2170187.45	-	0.10	0.10	-	-
14/17	Надземный	2732	Метод спутниковых геодезических измерений (определений)	462219.52	2170188.07	-	0.10	0.10	-	-
14/17	Надземный	2733	Метод спутниковых геодезических измерений (определений)	462220.33	2170188.98	-	0.10	0.10	-	-

Описание местоположения объекта недвижимости

1. Описание местоположения здания, сооружения, объекта незавершенного строительства в границах земельного участка

1.1. Сведения о характерных точках контура объекта недвижимости

Система координат: МСК-50, зона 2

Зона № 2

Номер контура	Тип контура	Номера характерных точек контура	Метод определения координат	Координаты, м		R, м	Формулы, примененные для расчета средней квадратической погрешности определения координат характерных точек контура (M _t), м	Средняя квадратическая погрешность определения координат характерных точек контура (M _t), м	Глубина, высота расположения точки, м	
				X	Y				H 1	H 2
1	2	3	4	5	6	7	8	9	10	11
14/17	Надземный	2734	Метод спутниковых геодезических измерений (определений)	462220.94	2170189.18	-	0.10	0.10	-	-
14/17	Надземный	2735	Метод спутниковых геодезических измерений (определений)	462221.40	2170188.77	-	0.10	0.10	-	-
14/17	Надземный	2736	Метод спутниковых геодезических измерений (определений)	462223.54	2170191.17	-	0.10	0.10	-	-
14/17	Надземный	2737	Метод спутниковых геодезических измерений (определений)	462225.04	2170192.84	-	0.10	0.10	-	-
14/17	Надземный	2738	Метод спутниковых геодезических измерений (определений)	462227.72	2170190.44	-	0.10	0.10	-	-
14/17	Надземный	2739	Метод спутниковых геодезических измерений (определений)	462227.74	2170190.45	-	0.10	0.10	-	-

Описание местоположения объекта недвижимости

1. Описание местоположения здания, сооружения, объекта незавершенного строительства в границах земельного участка

1.1. Сведения о характерных точках контура объекта недвижимости

Система координат: МСК-50, зона 2

Зона № 2

Номер контура	Тип контура	Номера характерных точек контура	Метод определения координат	Координаты, м		R, м	Формулы, примененные для расчета средней квадратической погрешности определения координат характерных точек контура (M _t), м	Средняя квадратическая погрешность определения координат характерных точек контура (M _t), м	Глубина, высота расположения точки, м	
				X	Y				H ₁	H ₂
1	2	3	4	5	6	7	8	9	10	11
14/17	Надземный	2740	Метод спутниковых геодезических измерений (определений)	462228.10	2170190.86	-	0.10	0.10	-	-
14/17	Надземный	2741	Метод спутниковых геодезических измерений (определений)	462228.57	2170190.43	-	0.10	0.10	-	-
14/17	Надземный	2742	Метод спутниковых геодезических измерений (определений)	462231.10	2170188.17	-	0.10	0.10	-	-
14/17	Надземный	2743	Метод спутниковых геодезических измерений (определений)	462231.50	2170188.61	-	0.10	0.10	-	-
14/17	Надземный	2744	Метод спутниковых геодезических измерений (определений)	462232.12	2170188.49	-	0.10	0.10	-	-
14/17	Надземный	2745	Метод спутниковых геодезических измерений (определений)	462233.03	2170187.67	-	0.10	0.10	-	-

Описание местоположения объекта недвижимости

1. Описание местоположения здания, сооружения, объекта незавершенного строительства в границах земельного участка

1.1. Сведения о характерных точках контура объекта недвижимости

Система координат: МСК-50, зона 2

Зона № 2

Номер контура	Тип контура	Номера характерных точек контура	Метод определения координат	Координаты, м		R, м	Формулы, примененные для расчета средней квадратической погрешности определения координат характерных точек контура (M _t), м	Средняя квадратическая погрешность определения координат характерных точек контура (M _t), м	Глубина, высота расположения точки, м	
				X	Y				H ₁	H ₂
1	2	3	4	5	6	7	8	9	10	11
14/17	Надземный	2746	Метод спутниковых геодезических измерений (определений)	462233.23	2170187.06	-	0.10	0.10	-	-
14/17	Надземный	2747	Метод спутниковых геодезических измерений (определений)	462232.83	2170186.62	-	0.10	0.10	-	-
14/17	Надземный	2748	Метод спутниковых геодезических измерений (определений)	462233.32	2170186.18	-	0.10	0.10	-	-
14/17	Надземный	2749	Метод спутниковых геодезических измерений (определений)	462234.20	2170187.17	-	0.10	0.10	-	-
14/17	Надземный	2750	Метод спутниковых геодезических измерений (определений)	462238.68	2170183.15	-	0.10	0.10	-	-
14/17	Надземный	2751	Метод спутниковых геодезических измерений (определений)	462238.59	2170183.04	-	0.10	0.10	-	-

Описание местоположения объекта недвижимости

1. Описание местоположения здания, сооружения, объекта незавершенного строительства в границах земельного участка

1.1. Сведения о характерных точках контура объекта недвижимости

Система координат: МСК-50, зона 2

Зона № 2

Номер контура	Тип контура	Номера характерных точек контура	Метод определения координат	Координаты, м		R, м	Формулы, примененные для расчета средней квадратической погрешности определения координат характерных точек контура (M _t), м	Средняя квадратическая погрешность определения координат характерных точек контура (M _t), м	Глубина, высота расположения точки, м	
				X	Y				H ₁	H ₂
1	2	3	4	5	6	7	8	9	10	11
14/17	Надземный	2752	Метод спутниковых геодезических измерений (определений)	462239.07	2170182.61	-	0.10	0.10	-	-
14/17	Надземный	2753	Метод спутниковых геодезических измерений (определений)	462239.47	2170183.06	-	0.10	0.10	-	-
14/17	Надземный	2754	Метод спутниковых геодезических измерений (определений)	462240.09	2170182.93	-	0.10	0.10	-	-
14/17	Надземный	2755	Метод спутниковых геодезических измерений (определений)	462241.00	2170182.11	-	0.10	0.10	-	-
14/17	Надземный	2756	Метод спутниковых геодезических измерений (определений)	462241.20	2170181.50	-	0.10	0.10	-	-
14/17	Надземный	2757	Метод спутниковых геодезических измерений (определений)	462240.80	2170181.06	-	0.10	0.10	-	-

Описание местоположения объекта недвижимости

1. Описание местоположения здания, сооружения, объекта незавершенного строительства в границах земельного участка

1.1. Сведения о характерных точках контура объекта недвижимости

Система координат: МСК-50, зона 2

Зона № 2

Номер контура	Тип контура	Номера характерных точек контура	Метод определения координат	Координаты, м		R, м	Формулы, примененные для расчета средней квадратической погрешности определения координат характерных точек контура (M _t), м	Средняя квадратическая погрешность определения координат характерных точек контура (M _t), м	Глубина, высота расположения точки, м	
				X	Y				H ₁	H ₂
1	2	3	4	5	6	7	8	9	10	11
14/17	Надземный	2758	Метод спутниковых геодезических измерений (определений)	462241.69	2170180.27	-	0.10	0.10	-	-
14/17	Надземный	2759	Метод спутниковых геодезических измерений (определений)	462242.09	2170180.72	-	0.10	0.10	-	-
14/17	Надземный	2760	Метод спутниковых геодезических измерений (определений)	462242.71	2170180.59	-	0.10	0.10	-	-
14/17	Надземный	2761	Метод спутниковых геодезических измерений (определений)	462243.62	2170179.77	-	0.10	0.10	-	-
14/17	Надземный	2762	Метод спутниковых геодезических измерений (определений)	462243.82	2170179.16	-	0.10	0.10	-	-
14/17	Надземный	2763	Метод спутниковых геодезических измерений (определений)	462243.42	2170178.71	-	0.10	0.10	-	-

Описание местоположения объекта недвижимости

1. Описание местоположения здания, сооружения, объекта незавершенного строительства в границах земельного участка

1.1. Сведения о характерных точках контура объекта недвижимости

Система координат: МСК-50, зона 2

Зона № 2

Номер контура	Тип контура	Номера характерных точек контура	Метод определения координат	Координаты, м		R, м	Формулы, примененные для расчета средней квадратической погрешности определения координат характерных точек контура (M _t), м	Средняя квадратическая погрешность определения координат характерных точек контура (M _t), м	Глубина, высота расположения точки, м	
				X	Y				H ₁	H ₂
1	2	3	4	5	6	7	8	9	10	11
14/17	Надземный	2764	Метод спутниковых геодезических измерений (определений)	462243.88	2170178.30	-	0.10	0.10	-	-
14/17	Надземный	2765	Метод спутниковых геодезических измерений (определений)	462244.20	2170178.01	-	0.10	0.10	-	-
14/17	Надземный	2766	Метод спутниковых геодезических измерений (определений)	462244.60	2170178.46	-	0.10	0.10	-	-
14/17	Надземный	2767	Метод спутниковых геодезических измерений (определений)	462245.23	2170178.33	-	0.10	0.10	-	-
14/17	Надземный	2768	Метод спутниковых геодезических измерений (определений)	462246.14	2170177.52	-	0.10	0.10	-	-
14/17	Надземный	2769	Метод спутниковых геодезических измерений (определений)	462246.33	2170176.91	-	0.10	0.10	-	-

Описание местоположения объекта недвижимости

1. Описание местоположения здания, сооружения, объекта незавершенного строительства в границах земельного участка

1.1. Сведения о характерных точках контура объекта недвижимости

Система координат: МСК-50, зона 2

Зона № 2

Номер контура	Тип контура	Номера характерных точек контура	Метод определения координат	Координаты, м		R, м	Формулы, примененные для расчета средней квадратической погрешности определения координат характерных точек контура (M _t), м	Средняя квадратическая погрешность определения координат характерных точек контура (M _t), м	Глубина, высота расположения точки, м	
				X	Y				H ₁	H ₂
1	2	3	4	5	6	7	8	9	10	11
14/17	Надземный	2770	Метод спутниковых геодезических измерений (определений)	462245.93	2170176.46	-	0.10	0.10	-	-
14/17	Надземный	2771	Метод спутниковых геодезических измерений (определений)	462246.32	2170176.11	-	0.10	0.10	-	-
14/17	Надземный	2772	Метод спутниковых геодезических измерений (определений)	462246.50	2170176.31	-	0.10	0.10	-	-
14/17	Надземный	2773	Метод спутниковых геодезических измерений (определений)	462247.00	2170175.86	-	0.10	0.10	-	-
14/17	Надземный	2774	Метод спутниковых геодезических измерений (определений)	462247.40	2170176.30	-	0.10	0.10	-	-
14/17	Надземный	2775	Метод спутниковых геодезических измерений (определений)	462248.52	2170175.31	-	0.10	0.10	-	-

Описание местоположения объекта недвижимости

1. Описание местоположения здания, сооружения, объекта незавершенного строительства в границах земельного участка

1.1. Сведения о характерных точках контура объекта недвижимости

Система координат: МСК-50, зона 2

Зона № 2

Номер контура	Тип контура	Номера характерных точек контура	Метод определения координат	Координаты, м		R, м	Формулы, примененные для расчета средней квадратической погрешности определения координат характерных точек контура (M _t), м	Средняя квадратическая погрешность определения координат характерных точек контура (M _t), м	Глубина, высота расположения точки, м	
				X	Y				H ₁	H ₂
1	2	3	4	5	6	7	8	9	10	11
14/17	Надземный	2776	Метод спутниковых геодезических измерений (определений)	462248.12	2170174.86	-	0.10	0.10	-	-
14/17	Надземный	2777	Метод спутниковых геодезических измерений (определений)	462248.12	2170174.86	-	0.10	0.10	-	-
14/17	Надземный	2778	Метод спутниковых геодезических измерений (определений)	462248.54	2170175.28	-	0.10	0.10	-	-
14/17	Надземный	2779	Метод спутниковых геодезических измерений (определений)	462249.61	2170174.23	-	0.10	0.10	-	-
14/17	Надземный	2780	Метод спутниковых геодезических измерений (определений)	462249.18	2170173.80	-	0.10	0.10	-	-
14/17	Надземный	2781	Метод спутниковых геодезических измерений (определений)	462249.85	2170173.14	-	0.10	0.10	-	-

Описание местоположения объекта недвижимости

1. Описание местоположения здания, сооружения, объекта незавершенного строительства в границах земельного участка

1.1. Сведения о характерных точках контура объекта недвижимости

Система координат: МСК-50, зона 2

Зона № 2

Номер контура	Тип контура	Номера характерных точек контура	Метод определения координат	Координаты, м		R, м	Формулы, примененные для расчета средней квадратической погрешности определения координат характерных точек контура (M _t), м	Средняя квадратическая погрешность определения координат характерных точек контура (M _t), м	Глубина, высота расположения точки, м	
				X	Y				H ₁	H ₂
1	2	3	4	5	6	7	8	9	10	11
14/17	Надземный	2782	Метод спутниковых геодезических измерений (определений)	462250.78	2170174.06	-	0.10	0.10	-	-
14/17	Надземный	2783	Метод спутниковых геодезических измерений (определений)	462255.04	2170169.82	-	0.10	0.10	-	-
14/17	Надземный	2784	Метод спутниковых геодезических измерений (определений)	462255.15	2170169.92	-	0.10	0.10	-	-
14/17	Надземный	2785	Метод спутниковых геодезических измерений (определений)	462257.32	2170167.78	-	0.10	0.10	-	-
14/17	Надземный	2786	Метод спутниковых геодезических измерений (определений)	462258.05	2170167.05	-	0.10	0.10	-	-
14/17	Надземный	2787	Метод спутниковых геодезических измерений (определений)	462260.76	2170164.34	-	0.10	0.10	-	-

Описание местоположения объекта недвижимости

1. Описание местоположения здания, сооружения, объекта незавершенного строительства в границах земельного участка

1.1. Сведения о характерных точках контура объекта недвижимости

Система координат: МСК-50, зона 2

Зона № 2

Номер контура	Тип контура	Номера характерных точек контура	Метод определения координат	Координаты, м		R, м	Формулы, примененные для расчета средней квадратической погрешности определения координат характерных точек контура (M _t), м	Средняя квадратическая погрешность определения координат характерных точек контура (M _t), м	Глубина, высота расположения точки, м	
				X	Y				H ₁	H ₂
1	2	3	4	5	6	7	8	9	10	11
14/17	Надземный	2788	Метод спутниковых геодезических измерений (определений)	462261.31	2170164.20	-	0.10	0.10	-	-
14/17	Надземный	2789	Метод спутниковых геодезических измерений (определений)	462261.93	2170163.59	-	0.10	0.10	-	-
14/17	Надземный	2790	Метод спутниковых геодезических измерений (определений)	462262.07	2170163.05	-	0.10	0.10	-	-
14/17	Надземный	2791	Метод спутниковых геодезических измерений (определений)	462262.33	2170162.79	-	0.10	0.10	-	-
14/17	Надземный	2792	Метод спутниковых геодезических измерений (определений)	462263.69	2170164.17	-	0.10	0.10	-	-
14/17	Надземный	2793	Метод спутниковых геодезических измерений (определений)	462264.79	2170163.08	-	0.10	0.10	-	-

Описание местоположения объекта недвижимости

1. Описание местоположения здания, сооружения, объекта незавершенного строительства в границах земельного участка

1.1. Сведения о характерных точках контура объекта недвижимости

Система координат: МСК-50, зона 2

Зона № 2

Номер контура	Тип контура	Номера характерных точек контура	Метод определения координат	Координаты, м		R, м	Формулы, примененные для расчета средней квадратической погрешности определения координат характерных точек контура (M _t), м	Средняя квадратическая погрешность определения координат характерных точек контура (M _t), м	Глубина, высота расположения точки, м	
				X	Y				H ₁	H ₂
1	2	3	4	5	6	7	8	9	10	11
14/17	Надземный	2794	Метод спутниковых геодезических измерений (определений)	462265.34	2170162.94	-	0.10	0.10	-	-
14/17	Надземный	2795	Метод спутниковых геодезических измерений (определений)	462265.95	2170162.33	-	0.10	0.10	-	-
14/17	Надземный	2796	Метод спутниковых геодезических измерений (определений)	462266.09	2170161.78	-	0.10	0.10	-	-
14/17	Надземный	2797	Метод спутниковых геодезических измерений (определений)	462266.86	2170161.02	-	0.10	0.10	-	-
14/17	Надземный	2798	Метод спутниковых геодезических измерений (определений)	462268.28	2170160.33	-	0.10	0.10	-	-
14/17	Надземный	2799	Метод спутниковых геодезических измерений (определений)	462268.85	2170161.52	-	0.10	0.10	-	-

Описание местоположения объекта недвижимости

1. Описание местоположения здания, сооружения, объекта незавершенного строительства в границах земельного участка

1.1. Сведения о характерных точках контура объекта недвижимости

Система координат: МСК-50, зона 2

Зона № 2

Номер контура	Тип контура	Номера характерных точек контура	Метод определения координат	Координаты, м		R, м	Формулы, примененные для расчета средней квадратической погрешности определения координат характерных точек контура (M _t), м	Средняя квадратическая погрешность определения координат характерных точек контура (M _t), м	Глубина, высота расположения точки, м	
				X	Y				H 1	H 2
1	2	3	4	5	6	7	8	9	10	11
14/17	Надземный	2800	Метод спутниковых геодезических измерений (определений)	462273.60	2170159.23	-	0.10	0.10	-	-
14/17	Надземный	2801	Метод спутниковых геодезических измерений (определений)	462273.02	2170158.04	-	0.10	0.10	-	-
14/17	Надземный	2802	Метод спутниковых геодезических измерений (определений)	462278.00	2170155.63	-	0.10	0.10	-	-
14/17	Надземный	2803	Метод спутниковых геодезических измерений (определений)	462278.29	2170156.24	-	0.10	0.10	-	-
14/17	Надземный	2804	Метод спутниковых геодезических измерений (определений)	462279.29	2170156.58	-	0.10	0.10	-	-
14/17	Надземный	2805	Метод спутниковых геодезических измерений (определений)	462280.94	2170155.78	-	0.10	0.10	-	-

Описание местоположения объекта недвижимости

1. Описание местоположения здания, сооружения, объекта незавершенного строительства в границах земельного участка

1.1. Сведения о характерных точках контура объекта недвижимости

Система координат: МСК-50, зона 2

Зона № 2

Номер контура	Тип контура	Номера характерных точек контура	Метод определения координат	Координаты, м		R, м	Формулы, примененные для расчета средней квадратической погрешности определения координат характерных точек контура (M _t), м	Средняя квадратическая погрешность определения координат характерных точек контура (M _t), м	Глубина, высота расположения точки, м	
				X	Y				H ₁	H ₂
1	2	3	4	5	6	7	8	9	10	11
14/17	Надземный	2806	Метод спутниковых геодезических измерений (определений)	462281.28	2170154.79	-	0.10	0.10	-	-
14/17	Надземный	2807	Метод спутниковых геодезических измерений (определений)	462281.18	2170154.59	-	0.10	0.10	-	-
14/17	Надземный	2808	Метод спутниковых геодезических измерений (определений)	462285.51	2170152.49	-	0.10	0.10	-	-
14/17	Надземный	2809	Метод спутниковых геодезических измерений (определений)	462285.51	2170152.49	-	0.10	0.10	-	-
14/17	Надземный	2810	Метод спутниковых геодезических измерений (определений)	462286.01	2170152.25	-	0.10	0.10	-	-
14/17	Надземный	2811	Метод спутниковых геодезических измерений (определений)	462285.88	2170151.98	-	0.10	0.10	-	-

Описание местоположения объекта недвижимости

1. Описание местоположения здания, сооружения, объекта незавершенного строительства в границах земельного участка

1.1. Сведения о характерных точках контура объекта недвижимости

Система координат: МСК-50, зона 2

Зона № 2

Номер контура	Тип контура	Номера характерных точек контура	Метод определения координат	Координаты, м		R, м	Формулы, примененные для расчета средней квадратической погрешности определения координат характерных точек контура (M _t), м	Средняя квадратическая погрешность определения координат характерных точек контура (M _t), м	Глубина, высота расположения точки, м	
				X	Y				H ₁	H ₂
1	2	3	4	5	6	7	8	9	10	11
14/17	Надземный	2812	Метод спутниковых геодезических измерений (определений)	462287.55	2170151.17	-	0.10	0.10	-	-
14/17	Надземный	2813	Метод спутниковых геодезических измерений (определений)	462286.44	2170148.87	-	0.10	0.10	-	-
14/17	Надземный	2814	Метод спутниковых геодезических измерений (определений)	462287.33	2170148.44	-	0.10	0.10	-	-
14/17	Надземный	2815	Метод спутниковых геодезических измерений (определений)	462285.23	2170144.11	-	0.10	0.10	-	-
14/17	Надземный	2816	Метод спутниковых геодезических измерений (определений)	462285.00	2170143.62	-	0.10	0.10	-	-
14/17	Надземный	2817	Метод спутниковых геодезических измерений (определений)	462284.64	2170143.80	-	0.10	0.10	-	-

Описание местоположения объекта недвижимости

1. Описание местоположения здания, сооружения, объекта незавершенного строительства в границах земельного участка

1.1. Сведения о характерных точках контура объекта недвижимости

Система координат: МСК-50, зона 2

Зона № 2

Номер контура	Тип контура	Номера характерных точек контура	Метод определения координат	Координаты, м		R, м	Формулы, примененные для расчета средней квадратической погрешности определения координат характерных точек контура (M _t), м	Средняя квадратическая погрешность определения координат характерных точек контура (M _t), м	Глубина, высота расположения точки, м	
				X	Y				H ₁	H ₂
1	2	3	4	5	6	7	8	9	10	11
14/17	Надземный	2818	Метод спутниковых геодезических измерений (определений)	462282.54	2170139.48	-	0.10	0.10	-	-
14/17	Надземный	2819	Метод спутниковых геодезических измерений (определений)	462282.87	2170139.32	-	0.10	0.10	-	-
14/17	Надземный	2820	Метод спутниковых геодезических измерений (определений)	462281.35	2170136.17	-	0.10	0.10	-	-
14/17	Надземный	2821	Метод спутниковых геодезических измерений (определений)	462280.12	2170136.76	-	0.10	0.10	-	-
14/17	Надземный	2822	Метод спутниковых геодезических измерений (определений)	462276.56	2170129.41	-	0.10	0.10	-	-
14/17	Надземный	2823	Метод спутниковых геодезических измерений (определений)	462277.79	2170128.81	-	0.10	0.10	-	-

Описание местоположения объекта недвижимости

1. Описание местоположения здания, сооружения, объекта незавершенного строительства в границах земельного участка

1.1. Сведения о характерных точках контура объекта недвижимости

Система координат: МСК-50, зона 2

Зона № 2

Номер контура	Тип контура	Номера характерных точек контура	Метод определения координат	Координаты, м		R, м	Формулы, примененные для расчета средней квадратической погрешности определения координат характерных точек контура (M _t), м	Средняя квадратическая погрешность определения координат характерных точек контура (M _t), м	Глубина, высота расположения точки, м	
				X	Y				H ₁	H ₂
1	2	3	4	5	6	7	8	9	10	11
14/17	Надземный	2824	Метод спутниковых геодезических измерений (определений)	462276.26	2170125.66	-	0.10	0.10	-	-
14/17	Надземный	2825	Метод спутниковых геодезических измерений (определений)	462276.53	2170125.53	-	0.10	0.10	-	-
14/17	Надземный	2826	Метод спутниковых геодезических измерений (определений)	462274.05	2170120.40	-	0.10	0.10	-	-
14/17	Надземный	2827	Метод спутниковых геодезических измерений (определений)	462274.66	2170120.11	-	0.10	0.10	-	-
14/17	Надземный	2828	Метод спутниковых геодезических измерений (определений)	462273.14	2170116.96	-	0.10	0.10	-	-
14/17	Надземный	2829	Метод спутниковых геодезических измерений (определений)	462271.91	2170117.55	-	0.10	0.10	-	-

Описание местоположения объекта недвижимости

1. Описание местоположения здания, сооружения, объекта незавершенного строительства в границах земельного участка

1.1. Сведения о характерных точках контура объекта недвижимости

Система координат: МСК-50, зона 2

Зона № 2

Номер контура	Тип контура	Номера характерных точек контура	Метод определения координат	Координаты, м		R, м	Формулы, примененные для расчета средней квадратической погрешности определения координат характерных точек контура (M _t), м	Средняя квадратическая погрешность определения координат характерных точек контура (M _t), м	Глубина, высота расположения точки, м	
				X	Y				H ₁	H ₂
1	2	3	4	5	6	7	8	9	10	11
14/17	Надземный	2830	Метод спутниковых геодезических измерений (определений)	462270.47	2170114.57	-	0.10	0.10	-	-
14/17	Надземный	2831	Метод спутниковых геодезических измерений (определений)	462270.47	2170114.57	-	0.10	0.10	-	-
14/17	Надземный	2832	Метод спутниковых геодезических измерений (определений)	462268.92	2170111.36	-	0.10	0.10	-	-
14/17	Надземный	2561	Метод спутниковых геодезических измерений (определений)	462270.14	2170110.77	-	0.10	0.10	-	-

Описание местоположения объекта недвижимости

1. Описание местоположения здания, сооружения, объекта незавершенного строительства в границах земельного участка

1.1. Сведения о характерных точках контура объекта недвижимости

Система координат: МСК-50, зона 2

Зона № 2

Номер контура	Тип контура	Номера характерных точек контура	Метод определения координат	Координаты, м		R, м	Формулы, примененные для расчета средней квадратической погрешности определения координат характерных точек контура (M _t), м	Средняя квадратическая погрешность определения координат характерных точек контура (M _t), м	Глубина, высота расположения точки, м	
				X	Y				H ₁	H ₂
1	2	3	4	5	6	7	8	9	10	11
	(15)									
15/17	Надземный	2833	Метод спутниковых геодезических измерений (определений)	462217.29	2170113.80	-	0.10	0.10	-	-
15/17	Надземный	2834	Метод спутниковых геодезических измерений (определений)	462216.61	2170114.03	-	0.10	0.10	-	-
15/17	Надземный	2835	Метод спутниковых геодезических измерений (определений)	462216.44	2170113.52	-	0.10	0.10	-	-
15/17	Надземный	2836	Метод спутниковых геодезических измерений (определений)	462215.58	2170113.10	-	0.10	0.10	-	-
15/17	Надземный	2837	Метод спутниковых геодезических измерений (определений)	462207.28	2170115.94	-	0.10	0.10	-	-

Описание местоположения объекта недвижимости

1. Описание местоположения здания, сооружения, объекта незавершенного строительства в границах земельного участка

1.1. Сведения о характерных точках контура объекта недвижимости

Система координат: МСК-50, зона 2

Зона № 2

Номер контура	Тип контура	Номера характерных точек контура	Метод определения координат	Координаты, м		R, м	Формулы, примененные для расчета средней квадратической погрешности определения координат характерных точек контура (M _t), м	Средняя квадратическая погрешность определения координат характерных точек контура (M _t), м	Глубина, высота расположения точки, м	
				X	Y				H ₁	H ₂
1	2	3	4	5	6	7	8	9	10	11
15/17	Надземный	2838	Метод спутниковых геодезических измерений (определений)	462206.86	2170116.79	-	0.10	0.10	-	-
15/17	Надземный	2839	Метод спутниковых геодезических измерений (определений)	462207.03	2170117.30	-	0.10	0.10	-	-
15/17	Надземный	2840	Метод спутниковых геодезических измерений (определений)	462206.96	2170117.32	-	0.10	0.10	-	-
15/17	Надземный	2841	Метод спутниковых геодезических измерений (определений)	462206.77	2170116.76	-	0.10	0.10	-	-
15/17	Надземный	2842	Метод спутниковых геодезических измерений (определений)	462204.41	2170117.56	-	0.10	0.10	-	-
15/17	Надземный	2843	Метод спутниковых геодезических измерений (определений)	462204.61	2170118.13	-	0.10	0.10	-	-

Описание местоположения объекта недвижимости

1. Описание местоположения здания, сооружения, объекта незавершенного строительства в границах земельного участка

1.1. Сведения о характерных точках контура объекта недвижимости

Система координат: МСК-50, зона 2

Зона № 2

Номер контура	Тип контура	Номера характерных точек контура	Метод определения координат	Координаты, м		R, м	Формулы, примененные для расчета средней квадратической погрешности определения координат характерных точек контура (M _t), м	Средняя квадратическая погрешность определения координат характерных точек контура (M _t), м	Глубина, высота расположения точки, м	
				X	Y				H ₁	H ₂
1	2	3	4	5	6	7	8	9	10	11
15/17	Надземный	2844	Метод спутниковых геодезических измерений (определений)	462203.92	2170118.36	-	0.10	0.10	-	-
15/17	Надземный	2845	Метод спутниковых геодезических измерений (определений)	462204.30	2170119.47	-	0.10	0.10	-	-
15/17	Надземный	2846	Метод спутниковых геодезических измерений (определений)	462204.19	2170119.50	-	0.10	0.10	-	-
15/17	Надземный	2847	Метод спутниковых геодезических измерений (определений)	462204.00	2170118.94	-	0.10	0.10	-	-
15/17	Надземный	2848	Метод спутниковых геодезических измерений (определений)	462202.11	2170119.58	-	0.10	0.10	-	-
15/17	Надземный	2849	Метод спутниковых геодезических измерений (определений)	462202.30	2170120.15	-	0.10	0.10	-	-

Описание местоположения объекта недвижимости

1. Описание местоположения здания, сооружения, объекта незавершенного строительства в границах земельного участка

1.1. Сведения о характерных точках контура объекта недвижимости

Система координат: МСК-50, зона 2

Зона № 2

Номер контура	Тип контура	Номера характерных точек контура	Метод определения координат	Координаты, м		R, м	Формулы, примененные для расчета средней квадратической погрешности определения координат характерных точек контура (M _t), м	Средняя квадратическая погрешность определения координат характерных точек контура (M _t), м	Глубина, высота расположения точки, м	
				X	Y				H ₁	H ₂
1	2	3	4	5	6	7	8	9	10	11
15/17	Надземный	2850	Метод спутниковых геодезических измерений (определений)	462201.12	2170120.55	-	0.10	0.10	-	-
15/17	Надземный	2851	Метод спутниковых геодезических измерений (определений)	462200.92	2170119.98	-	0.10	0.10	-	-
15/17	Надземный	2852	Метод спутниковых геодезических измерений (определений)	462199.03	2170120.63	-	0.10	0.10	-	-
15/17	Надземный	2853	Метод спутниковых геодезических измерений (определений)	462199.22	2170121.20	-	0.10	0.10	-	-
15/17	Надземный	2854	Метод спутниковых геодезических измерений (определений)	462198.85	2170121.33	-	0.10	0.10	-	-
15/17	Надземный	2855	Метод спутниковых геодезических измерений (определений)	462198.85	2170121.33	-	0.10	0.10	-	-

Описание местоположения объекта недвижимости

1. Описание местоположения здания, сооружения, объекта незавершенного строительства в границах земельного участка

1.1. Сведения о характерных точках контура объекта недвижимости

Система координат: МСК-50, зона 2

Зона № 2

Номер контура	Тип контура	Номера характерных точек контура	Метод определения координат	Координаты, м		R, м	Формулы, примененные для расчета средней квадратической погрешности определения координат характерных точек контура (M _t), м	Средняя квадратическая погрешность определения координат характерных точек контура (M _t), м	Глубина, высота расположения точки, м	
				X	Y				H ₁	H ₂
1	2	3	4	5	6	7	8	9	10	11
15/17	Надземный	2856	Метод спутниковых геодезических измерений (определений)	462198.33	2170121.50	-	0.10	0.10	-	-
15/17	Надземный	2857	Метод спутниковых геодезических измерений (определений)	462198.46	2170121.87	-	0.10	0.10	-	-
15/17	Надземный	2858	Метод спутниковых геодезических измерений (определений)	462198.43	2170121.88	-	0.10	0.10	-	-
15/17	Надземный	2859	Метод спутниковых геодезических измерений (определений)	462198.24	2170121.31	-	0.10	0.10	-	-
15/17	Надземный	2860	Метод спутниковых геодезических измерений (определений)	462195.88	2170122.12	-	0.10	0.10	-	-
15/17	Надземный	2861	Метод спутниковых геодезических измерений (определений)	462196.07	2170122.69	-	0.10	0.10	-	-

Описание местоположения объекта недвижимости

1. Описание местоположения здания, сооружения, объекта незавершенного строительства в границах земельного участка

1.1. Сведения о характерных точках контура объекта недвижимости

Система координат: МСК-50, зона 2

Зона № 2

Номер контура	Тип контура	Номера характерных точек контура	Метод определения координат	Координаты, м		R, м	Формулы, примененные для расчета средней квадратической погрешности определения координат характерных точек контура (M _t), м	Средняя квадратическая погрешность определения координат характерных точек контура (M _t), м	Глубина, высота расположения точки, м	
				X	Y				H ₁	H ₂
1	2	3	4	5	6	7	8	9	10	11
15/17	Надземный	2862	Метод спутниковых геодезических измерений (определений)	462195.60	2170122.85	-	0.10	0.10	-	-
15/17	Надземный	2863	Метод спутниковых геодезических измерений (определений)	462195.41	2170122.28	-	0.10	0.10	-	-
15/17	Надземный	2864	Метод спутниковых геодезических измерений (определений)	462193.04	2170123.09	-	0.10	0.10	-	-
15/17	Надземный	2865	Метод спутниковых геодезических измерений (определений)	462192.80	2170122.37	-	0.10	0.10	-	-
15/17	Надземный	2866	Метод спутниковых геодезических измерений (определений)	462189.49	2170123.50	-	0.10	0.10	-	-
15/17	Надземный	2867	Метод спутниковых геодезических измерений (определений)	462190.16	2170125.48	-	0.10	0.10	-	-

Описание местоположения объекта недвижимости

1. Описание местоположения здания, сооружения, объекта незавершенного строительства в границах земельного участка

1.1. Сведения о характерных точках контура объекта недвижимости

Система координат: МСК-50, зона 2

Зона № 2

Номер контура	Тип контура	Номера характерных точек контура	Метод определения координат	Координаты, м		R, м	Формулы, примененные для расчета средней квадратической погрешности определения координат характерных точек контура (M _t), м	Средняя квадратическая погрешность определения координат характерных точек контура (M _t), м	Глубина, высота расположения точки, м	
				X	Y				H 1	H 2
1	2	3	4	5	6	7	8	9	10	11
15/17	Надземный	2868	Метод спутниковых геодезических измерений (определений)	462186.08	2170126.88	-	0.10	0.10	-	-
15/17	Надземный	2869	Метод спутниковых геодезических измерений (определений)	462186.05	2170126.77	-	0.10	0.10	-	-
15/17	Надземный	2870	Метод спутниковых геодезических измерений (определений)	462185.20	2170127.06	-	0.10	0.10	-	-
15/17	Надземный	2871	Метод спутниковых геодезических измерений (определений)	462184.76	2170125.77	-	0.10	0.10	-	-
15/17	Надземный	2872	Метод спутниковых геодезических измерений (определений)	462178.98	2170127.74	-	0.10	0.10	-	-
15/17	Надземный	2873	Метод спутниковых геодезических измерений (определений)	462179.42	2170129.03	-	0.10	0.10	-	-

Описание местоположения объекта недвижимости

1. Описание местоположения здания, сооружения, объекта незавершенного строительства в границах земельного участка

1.1. Сведения о характерных точках контура объекта недвижимости

Система координат: МСК-50, зона 2

Зона № 2

Номер контура	Тип контура	Номера характерных точек контура	Метод определения координат	Координаты, м		R, м	Формулы, примененные для расчета средней квадратической погрешности определения координат характерных точек контура (M _t), м	Средняя квадратическая погрешность определения координат характерных точек контура (M _t), м	Глубина, высота расположения точки, м	
				X	Y				H ₁	H ₂
1	2	3	4	5	6	7	8	9	10	11
15/17	Надземный	2874	Метод спутниковых геодезических измерений (определений)	462178.53	2170129.34	-	0.10	0.10	-	-
15/17	Надземный	2875	Метод спутниковых геодезических измерений (определений)	462179.02	2170130.77	-	0.10	0.10	-	-
15/17	Надземный	2876	Метод спутниковых геодезических измерений (определений)	462178.46	2170130.96	-	0.10	0.10	-	-
15/17	Надземный	2877	Метод спутниковых геодезических измерений (определений)	462179.15	2170133.01	-	0.10	0.10	-	-
15/17	Надземный	2878	Метод спутниковых геодезических измерений (определений)	462179.72	2170132.81	-	0.10	0.10	-	-
15/17	Надземный	2879	Метод спутниковых геодезических измерений (определений)	462180.40	2170134.80	-	0.10	0.10	-	-

Описание местоположения объекта недвижимости

1. Описание местоположения здания, сооружения, объекта незавершенного строительства в границах земельного участка

1.1. Сведения о характерных точках контура объекта недвижимости

Система координат: МСК-50, зона 2

Зона № 2

Номер контура	Тип контура	Номера характерных точек контура	Метод определения координат	Координаты, м		R, м	Формулы, примененные для расчета средней квадратической погрешности определения координат характерных точек контура (M _t), м	Средняя квадратическая погрешность определения координат характерных точек контура (M _t), м	Глубина, высота расположения точки, м	
				X	Y				H 1	H 2
1	2	3	4	5	6	7	8	9	10	11
15/17	Надземный	2880	Метод спутниковых геодезических измерений (определений)	462179.83	2170135.00	-	0.10	0.10	-	-
15/17	Надземный	2881	Метод спутниковых геодезических измерений (определений)	462180.53	2170137.04	-	0.10	0.10	-	-
15/17	Надземный	2882	Метод спутниковых геодезических измерений (определений)	462181.10	2170136.85	-	0.10	0.10	-	-
15/17	Надземный	2883	Метод спутниковых геодезических измерений (определений)	462181.59	2170138.28	-	0.10	0.10	-	-
15/17	Надземный	2884	Метод спутниковых геодезических измерений (определений)	462182.52	2170137.96	-	0.10	0.10	-	-
15/17	Надземный	2885	Метод спутниковых геодезических измерений (определений)	462183.33	2170140.33	-	0.10	0.10	-	-

Описание местоположения объекта недвижимости

1. Описание местоположения здания, сооружения, объекта незавершенного строительства в границах земельного участка

1.1. Сведения о характерных точках контура объекта недвижимости

Система координат: МСК-50, зона 2

Зона № 2

Номер контура	Тип контура	Номера характерных точек контура	Метод определения координат	Координаты, м		R, м	Формулы, примененные для расчета средней квадратической погрешности определения координат характерных точек контура (M _t), м	Средняя квадратическая погрешность определения координат характерных точек контура (M _t), м	Глубина, высота расположения точки, м	
				X	Y				H ₁	H ₂
1	2	3	4	5	6	7	8	9	10	11
15/17	Надземный	2886	Метод спутниковых геодезических измерений (определений)	462183.90	2170140.13	-	0.10	0.10	-	-
15/17	Надземный	2887	Метод спутниковых геодезических измерений (определений)	462184.00	2170140.42	-	0.10	0.10	-	-
15/17	Надземный	2888	Метод спутниковых геодезических измерений (определений)	462183.43	2170140.62	-	0.10	0.10	-	-
15/17	Надземный	2889	Метод спутниковых геодезических измерений (определений)	462184.24	2170142.98	-	0.10	0.10	-	-
15/17	Надземный	2890	Метод спутниковых геодезических измерений (определений)	462184.81	2170142.79	-	0.10	0.10	-	-
15/17	Надземный	2891	Метод спутниковых геодезических измерений (определений)	462184.94	2170143.18	-	0.10	0.10	-	-

Описание местоположения объекта недвижимости

1. Описание местоположения здания, сооружения, объекта незавершенного строительства в границах земельного участка

1.1. Сведения о характерных точках контура объекта недвижимости

Система координат: МСК-50, зона 2

Зона № 2

Номер контура	Тип контура	Номера характерных точек контура	Метод определения координат	Координаты, м		R, м	Формулы, примененные для расчета средней квадратической погрешности определения координат характерных точек контура (M _t), м	Средняя квадратическая погрешность определения координат характерных точек контура (M _t), м	Глубина, высота расположения точки, м	
				X	Y				H ₁	H ₂
1	2	3	4	5	6	7	8	9	10	11
15/17	Надземный	2892	Метод спутниковых геодезических измерений (определений)	462184.37	2170143.38	-	0.10	0.10	-	-
15/17	Надземный	2893	Метод спутниковых геодезических измерений (определений)	462185.18	2170145.74	-	0.10	0.10	-	-
15/17	Надземный	2894	Метод спутниковых геодезических измерений (определений)	462185.75	2170145.55	-	0.10	0.10	-	-
15/17	Надземный	2895	Метод спутниковых геодезических измерений (определений)	462185.93	2170146.09	-	0.10	0.10	-	-
15/17	Надземный	2896	Метод спутниковых геодезических измерений (определений)	462197.00	2170142.31	-	0.10	0.10	-	-
15/17	Надземный	2897	Метод спутниковых геодезических измерений (определений)	462197.20	2170142.24	-	0.10	0.10	-	-

Описание местоположения объекта недвижимости

1. Описание местоположения здания, сооружения, объекта незавершенного строительства в границах земельного участка

1.1. Сведения о характерных точках контура объекта недвижимости

Система координат: МСК-50, зона 2

Зона № 2

Номер контура	Тип контура	Номера характерных точек контура	Метод определения координат	Координаты, м		R, м	Формулы, примененные для расчета средней квадратической погрешности определения координат характерных точек контура (M _t), м	Средняя квадратическая погрешность определения координат характерных точек контура (M _t), м	Глубина, высота расположения точки, м	
				X	Y				H ₁	H ₂
1	2	3	4	5	6	7	8	9	10	11
15/17	Надземный	2898	Метод спутниковых геодезических измерений (определений)	462196.19	2170139.29	-	0.10	0.10	-	-
15/17	Надземный	2899	Метод спутниковых геодезических измерений (определений)	462194.94	2170139.71	-	0.10	0.10	-	-
15/17	Надземный	2900	Метод спутниковых геодезических измерений (определений)	462193.65	2170135.93	-	0.10	0.10	-	-
15/17	Надземный	2901	Метод спутниковых геодезических измерений (определений)	462199.00	2170134.10	-	0.10	0.10	-	-
15/17	Надземный	2902	Метод спутниковых геодезических измерений (определений)	462199.25	2170134.85	-	0.10	0.10	-	-
15/17	Надземный	2903	Метод спутниковых геодезических измерений (определений)	462200.05	2170134.58	-	0.10	0.10	-	-

Описание местоположения объекта недвижимости

1. Описание местоположения здания, сооружения, объекта незавершенного строительства в границах земельного участка

1.1. Сведения о характерных точках контура объекта недвижимости

Система координат: МСК-50, зона 2

Зона № 2

Номер контура	Тип контура	Номера характерных точек контура	Метод определения координат	Координаты, м		R, м	Формулы, примененные для расчета средней квадратической погрешности определения координат характерных точек контура (M _t), м	Средняя квадратическая погрешность определения координат характерных точек контура (M _t), м	Глубина, высота расположения точки, м	
				X	Y				H ₁	H ₂
1	2	3	4	5	6	7	8	9	10	11
15/17	Надземный	2904	Метод спутниковых геодезических измерений (определений)	462200.48	2170135.83	-	0.10	0.10	-	-
15/17	Надземный	2905	Метод спутниковых геодезических измерений (определений)	462203.43	2170134.82	-	0.10	0.10	-	-
15/17	Надземный	2906	Метод спутниковых геодезических измерений (определений)	462203.00	2170133.57	-	0.10	0.10	-	-
15/17	Надземный	2907	Метод спутниковых геодезических измерений (определений)	462203.58	2170133.37	-	0.10	0.10	-	-
15/17	Надземный	2908	Метод спутниковых геодезических измерений (определений)	462203.78	2170133.94	-	0.10	0.10	-	-
15/17	Надземный	2909	Метод спутниковых геодезических измерений (определений)	462205.86	2170133.23	-	0.10	0.10	-	-

Описание местоположения объекта недвижимости

1. Описание местоположения здания, сооружения, объекта незавершенного строительства в границах земельного участка

1.1. Сведения о характерных точках контура объекта недвижимости

Система координат: МСК-50, зона 2

Зона № 2

Номер контура	Тип контура	Номера характерных точек контура	Метод определения координат	Координаты, м		R, м	Формулы, примененные для расчета средней квадратической погрешности определения координат характерных точек контура (M _t), м	Средняя квадратическая погрешность определения координат характерных точек контура (M _t), м	Глубина, высота расположения точки, м	
				X	Y				H 1	H 2
1	2	3	4	5	6	7	8	9	10	11
15/17	Надземный	2910	Метод спутниковых геодезических измерений (определений)	462205.67	2170132.66	-	0.10	0.10	-	-
15/17	Надземный	2911	Метод спутниковых геодезических измерений (определений)	462206.57	2170132.35	-	0.10	0.10	-	-
15/17	Надземный	2912	Метод спутниковых геодезических измерений (определений)	462206.27	2170131.47	-	0.10	0.10	-	-
15/17	Надземный	2913	Метод спутниковых геодезических измерений (определений)	462209.92	2170130.22	-	0.10	0.10	-	-
15/17	Надземный	2914	Метод спутниковых геодезических измерений (определений)	462210.15	2170130.90	-	0.10	0.10	-	-
15/17	Надземный	2915	Метод спутниковых геодезических измерений (определений)	462213.10	2170129.89	-	0.10	0.10	-	-

Описание местоположения объекта недвижимости

1. Описание местоположения здания, сооружения, объекта незавершенного строительства в границах земельного участка

1.1. Сведения о характерных точках контура объекта недвижимости

Система координат: МСК-50, зона 2

Зона № 2

Номер контура	Тип контура	Номера характерных точек контура	Метод определения координат	Координаты, м		R, м	Формулы, примененные для расчета средней квадратической погрешности определения координат характерных точек контура (M _t), м	Средняя квадратическая погрешность определения координат характерных точек контура (M _t), м	Глубина, высота расположения точки, м	
				X	Y				H ₁	H ₂
1	2	3	4	5	6	7	8	9	10	11
15/17	Надземный	2916	Метод спутниковых геодезических измерений (определений)	462213.12	2170129.95	-	0.10	0.10	-	-
15/17	Надземный	2917	Метод спутниковых геодезических измерений (определений)	462218.76	2170128.03	-	0.10	0.10	-	-
15/17	Надземный	2918	Метод спутниковых геодезических измерений (определений)	462218.61	2170127.57	-	0.10	0.10	-	-
15/17	Надземный	2919	Метод спутниковых геодезических измерений (определений)	462221.56	2170126.56	-	0.10	0.10	-	-
15/17	Надземный	2920	Метод спутниковых геодезических измерений (определений)	462221.13	2170125.32	-	0.10	0.10	-	-
15/17	Надземный	2921	Метод спутниковых геодезических измерений (определений)	462221.30	2170125.26	-	0.10	0.10	-	-

Описание местоположения объекта недвижимости

1. Описание местоположения здания, сооружения, объекта незавершенного строительства в границах земельного участка

1.1. Сведения о характерных точках контура объекта недвижимости

Система координат: МСК-50, зона 2

Зона № 2

Номер контура	Тип контура	Номера характерных точек контура	Метод определения координат	Координаты, м		R, м	Формулы, примененные для расчета средней квадратической погрешности определения координат характерных точек контура (M _t), м	Средняя квадратическая погрешность определения координат характерных точек контура (M _t), м	Глубина, высота расположения точки, м	
				X	Y				H 1	H 2
1	2	3	4	5	6	7	8	9	10	11
15/17	Надземный	2922	Метод спутниковых геодезических измерений (определений)	462221.49	2170125.83	-	0.10	0.10	-	-
15/17	Надземный	2923	Метод спутниковых геодезических измерений (определений)	462222.89	2170125.35	-	0.10	0.10	-	-
15/17	Надземный	2924	Метод спутниковых геодезических измерений (определений)	462222.70	2170124.78	-	0.10	0.10	-	-
15/17	Надземный	2925	Метод спутниковых геодезических измерений (определений)	462223.65	2170124.46	-	0.10	0.10	-	-
15/17	Надземный	2926	Метод спутниковых геодезических измерений (определений)	462223.85	2170125.03	-	0.10	0.10	-	-
15/17	Надземный	2927	Метод спутниковых геодезических измерений (определений)	462225.93	2170124.30	-	0.10	0.10	-	-

Описание местоположения объекта недвижимости

1. Описание местоположения здания, сооружения, объекта незавершенного строительства в границах земельного участка

1.1. Сведения о характерных точках контура объекта недвижимости

Система координат: МСК-50, зона 2

Зона № 2

Номер контура	Тип контура	Номера характерных точек контура	Метод определения координат	Координаты, м		R, м	Формулы, примененные для расчета средней квадратической погрешности определения координат характерных точек контура (M _t), м	Средняя квадратическая погрешность определения координат характерных точек контура (M _t), м	Глубина, высота расположения точки, м	
				X	Y				H ₁	H ₂
1	2	3	4	5	6	7	8	9	10	11
15/17	Надземный	2928	Метод спутниковых геодезических измерений (определений)	462225.73	2170123.75	-	0.10	0.10	-	-
15/17	Надземный	2929	Метод спутниковых геодезических измерений (определений)	462226.90	2170123.35	-	0.10	0.10	-	-
15/17	Надземный	2930	Метод спутниковых геодезических измерений (определений)	462226.72	2170122.82	-	0.10	0.10	-	-
15/17	Надземный	2931	Метод спутниковых геодезических измерений (определений)	462227.04	2170122.71	-	0.10	0.10	-	-
15/17	Надземный	2932	Метод спутниковых геодезических измерений (определений)	462227.24	2170123.30	-	0.10	0.10	-	-
15/17	Надземный	2933	Метод спутниковых геодезических измерений (определений)	462229.32	2170122.57	-	0.10	0.10	-	-

Описание местоположения объекта недвижимости

1. Описание местоположения здания, сооружения, объекта незавершенного строительства в границах земельного участка

1.1. Сведения о характерных точках контура объекта недвижимости

Система координат: МСК-50, зона 2

Зона № 2

Номер контура	Тип контура	Номера характерных точек контура	Метод определения координат	Координаты, м		R, м	Формулы, примененные для расчета средней квадратической погрешности определения координат характерных точек контура (M _t), м	Средняя квадратическая погрешность определения координат характерных точек контура (M _t), м	Глубина, высота расположения точки, м	
				X	Y				H ₁	H ₂
1	2	3	4	5	6	7	8	9	10	11
15/17	Надземный	2934	Метод спутниковых геодезических измерений (определений)	462229.12	2170122.00	-	0.10	0.10	-	-
15/17	Надземный	2935	Метод спутниковых геодезических измерений (определений)	462229.39	2170121.91	-	0.10	0.10	-	-
15/17	Надземный	2936	Метод спутниковых геодезических измерений (определений)	462229.58	2170122.48	-	0.10	0.10	-	-
15/17	Надземный	2937	Метод спутниковых геодезических измерений (определений)	462231.00	2170122.00	-	0.10	0.10	-	-
15/17	Надземный	2938	Метод спутниковых геодезических измерений (определений)	462231.24	2170122.68	-	0.10	0.10	-	-
15/17	Надземный	2939	Метод спутниковых геодезических измерений (определений)	462234.19	2170121.67	-	0.10	0.10	-	-

Описание местоположения объекта недвижимости

1. Описание местоположения здания, сооружения, объекта незавершенного строительства в границах земельного участка

1.1. Сведения о характерных точках контура объекта недвижимости

Система координат: МСК-50, зона 2

Зона № 2

Номер контура	Тип контура	Номера характерных точек контура	Метод определения координат	Координаты, м		R, м	Формулы, примененные для расчета средней квадратической погрешности определения координат характерных точек контура (M _t), м	Средняя квадратическая погрешность определения координат характерных точек контура (M _t), м	Глубина, высота расположения точки, м	
				X	Y				H ₁	H ₂
1	2	3	4	5	6	7	8	9	10	11
15/17	Надземный	2940	Метод спутниковых геодезических измерений (определений)	462234.15	2170121.56	-	0.10	0.10	-	-
15/17	Надземный	2941	Метод спутниковых геодезических измерений (определений)	462239.67	2170119.68	-	0.10	0.10	-	-
15/17	Надземный	2942	Метод спутниковых геодезических измерений (определений)	462239.77	2170119.98	-	0.10	0.10	-	-
15/17	Надземный	2943	Метод спутниковых геодезических измерений (определений)	462242.72	2170118.97	-	0.10	0.10	-	-
15/17	Надземный	2944	Метод спутниковых геодезических измерений (определений)	462242.30	2170117.73	-	0.10	0.10	-	-
15/17	Надземный	2945	Метод спутниковых геодезических измерений (определений)	462243.48	2170117.32	-	0.10	0.10	-	-

Описание местоположения объекта недвижимости

1. Описание местоположения здания, сооружения, объекта незавершенного строительства в границах земельного участка

1.1. Сведения о характерных точках контура объекта недвижимости

Система координат: МСК-50, зона 2

Зона № 2

Номер контура	Тип контура	Номера характерных точек контура	Метод определения координат	Координаты, м		R, м	Формулы, примененные для расчета средней квадратической погрешности определения координат характерных точек контура (M _t), м	Средняя квадратическая погрешность определения координат характерных точек контура (M _t), м	Глубина, высота расположения точки, м	
				X	Y				H ₁	H ₂
1	2	3	4	5	6	7	8	9	10	11
15/17	Надземный	2946	Метод спутниковых геодезических измерений (определений)	462243.68	2170117.90	-	0.10	0.10	-	-
15/17	Надземный	2947	Метод спутниковых геодезических измерений (определений)	462245.75	2170117.17	-	0.10	0.10	-	-
15/17	Надземный	2948	Метод спутниковых геодезических измерений (определений)	462245.56	2170116.61	-	0.10	0.10	-	-
15/17	Надземный	2949	Метод спутниковых геодезических измерений (определений)	462246.30	2170116.36	-	0.10	0.10	-	-
15/17	Надземный	2950	Метод спутниковых геодезических измерений (определений)	462246.50	2170116.93	-	0.10	0.10	-	-
15/17	Надземный	2951	Метод спутниковых геодезических измерений (определений)	462248.57	2170116.20	-	0.10	0.10	-	-

Описание местоположения объекта недвижимости

1. Описание местоположения здания, сооружения, объекта незавершенного строительства в границах земельного участка

1.1. Сведения о характерных точках контура объекта недвижимости

Система координат: МСК-50, зона 2

Зона № 2

Номер контура	Тип контура	Номера характерных точек контура	Метод определения координат	Координаты, м		R, м	Формулы, примененные для расчета средней квадратической погрешности определения координат характерных точек контура (M _t), м	Средняя квадратическая погрешность определения координат характерных точек контура (M _t), м	Глубина, высота расположения точки, м	
				X	Y				H ₁	H ₂
1	2	3	4	5	6	7	8	9	10	11
15/17	Надземный	2952	Метод спутниковых геодезических измерений (определений)	462248.38	2170115.65	-	0.10	0.10	-	-
15/17	Надземный	2953	Метод спутниковых геодезических измерений (определений)	462248.97	2170115.44	-	0.10	0.10	-	-
15/17	Надземный	2954	Метод спутниковых геодезических измерений (определений)	462249.17	2170116.02	-	0.10	0.10	-	-
15/17	Надземный	2955	Метод спутниковых геодезических измерений (определений)	462251.06	2170115.35	-	0.10	0.10	-	-
15/17	Надземный	2956	Метод спутниковых геодезических измерений (определений)	462250.86	2170114.80	-	0.10	0.10	-	-
15/17	Надземный	2957	Метод спутниковых геодезических измерений (определений)	462250.95	2170114.77	-	0.10	0.10	-	-

Описание местоположения объекта недвижимости

1. Описание местоположения здания, сооружения, объекта незавершенного строительства в границах земельного участка

1.1. Сведения о характерных точках контура объекта недвижимости

Система координат: МСК-50, зона 2

Зона № 2

Номер контура	Тип контура	Номера характерных точек контура	Метод определения координат	Координаты, м		R, м	Формулы, примененные для расчета средней квадратической погрешности определения координат характерных точек контура (M _t), м	Средняя квадратическая погрешность определения координат характерных точек контура (M _t), м	Глубина, высота расположения точки, м	
				X	Y				H ₁	H ₂
1	2	3	4	5	6	7	8	9	10	11
15/17	Надземный	2958	Метод спутниковых геодезических измерений (определений)	462251.41	2170116.11	-	0.10	0.10	-	-
15/17	Надземный	2959	Метод спутниковых геодезических измерений (определений)	462254.16	2170115.17	-	0.10	0.10	-	-
15/17	Надземный	2960	Метод спутниковых геодезических измерений (определений)	462254.32	2170115.62	-	0.10	0.10	-	-
15/17	Надземный	2961	Метод спутниковых геодезических измерений (определений)	462257.50	2170114.54	-	0.10	0.10	-	-
15/17	Надземный	2962	Метод спутниковых геодезических измерений (определений)	462257.68	2170114.91	-	0.10	0.10	-	-
15/17	Надземный	2963	Метод спутниковых геодезических измерений (определений)	462257.15	2170115.16	-	0.10	0.10	-	-

Описание местоположения объекта недвижимости

1. Описание местоположения здания, сооружения, объекта незавершенного строительства в границах земельного участка

1.1. Сведения о характерных точках контура объекта недвижимости

Система координат: МСК-50, зона 2

Зона № 2

Номер контура	Тип контура	Номера характерных точек контура	Метод определения координат	Координаты, м		R, м	Формулы, примененные для расчета средней квадратической погрешности определения координат характерных точек контура (M _t), м	Средняя квадратическая погрешность определения координат характерных точек контура (M _t), м	Глубина, высота расположения точки, м	
				X	Y				H ₁	H ₂
1	2	3	4	5	6	7	8	9	10	11
15/17	Надземный	2964	Метод спутниковых геодезических измерений (определений)	462258.01	2170116.97	-	0.10	0.10	-	-
15/17	Надземный	2965	Метод спутниковых геодезических измерений (определений)	462258.56	2170116.71	-	0.10	0.10	-	-
15/17	Надземный	2966	Метод спутниковых геодезических измерений (определений)	462258.82	2170117.25	-	0.10	0.10	-	-
15/17	Надземный	2967	Метод спутниковых геодезических измерений (определений)	462258.28	2170117.50	-	0.10	0.10	-	-
15/17	Надземный	2968	Метод спутниковых геодезических измерений (определений)	462259.14	2170119.31	-	0.10	0.10	-	-
15/17	Надземный	2969	Метод спутниковых геодезических измерений (определений)	462259.69	2170119.05	-	0.10	0.10	-	-

Описание местоположения объекта недвижимости

1. Описание местоположения здания, сооружения, объекта незавершенного строительства в границах земельного участка

1.1. Сведения о характерных точках контура объекта недвижимости

Система координат: МСК-50, зона 2

Зона № 2

Номер контура	Тип контура	Номера характерных точек контура	Метод определения координат	Координаты, м		R, м	Формулы, примененные для расчета средней квадратической погрешности определения координат характерных точек контура (M _t), м	Средняя квадратическая погрешность определения координат характерных точек контура (M _t), м	Глубина, высота расположения точки, м	
				X	Y				H ₁	H ₂
1	2	3	4	5	6	7	8	9	10	11
15/17	Надземный	2970	Метод спутниковых геодезических измерений (определений)	462259.98	2170119.65	-	0.10	0.10	-	-
15/17	Надземный	2971	Метод спутниковых геодезических измерений (определений)	462260.02	2170119.73	-	0.10	0.10	-	-
15/17	Надземный	2972	Метод спутниковых геодезических измерений (определений)	462259.48	2170119.98	-	0.10	0.10	-	-
15/17	Надземный	2973	Метод спутниковых геодезических измерений (определений)	462260.34	2170121.79	-	0.10	0.10	-	-
15/17	Надземный	2974	Метод спутниковых геодезических измерений (определений)	462260.89	2170121.53	-	0.10	0.10	-	-
15/17	Надземный	2975	Метод спутниковых геодезических измерений (определений)	462260.97	2170121.69	-	0.10	0.10	-	-

Описание местоположения объекта недвижимости

1. Описание местоположения здания, сооружения, объекта незавершенного строительства в границах земельного участка

1.1. Сведения о характерных точках контура объекта недвижимости

Система координат: МСК-50, зона 2

Зона № 2

Номер контура	Тип контура	Номера характерных точек контура	Метод определения координат	Координаты, м		R, м	Формулы, примененные для расчета средней квадратической погрешности определения координат характерных точек контура (M _t), м	Средняя квадратическая погрешность определения координат характерных точек контура (M _t), м	Глубина, высота расположения точки, м	
				X	Y				H ₁	H ₂
1	2	3	4	5	6	7	8	9	10	11
15/17	Надземный	2976	Метод спутниковых геодезических измерений (определений)	462259.61	2170122.34	-	0.10	0.10	-	-
15/17	Надземный	2977	Метод спутниковых геодезических измерений (определений)	462260.09	2170123.32	-	0.10	0.10	-	-
15/17	Надземный	2978	Метод спутниковых геодезических измерений (определений)	462259.55	2170123.58	-	0.10	0.10	-	-
15/17	Надземный	2979	Метод спутниковых геодезических измерений (определений)	462260.63	2170125.82	-	0.10	0.10	-	-
15/17	Надземный	2980	Метод спутниковых геодезических измерений (определений)	462261.17	2170125.56	-	0.10	0.10	-	-
15/17	Надземный	2981	Метод спутниковых геодезических измерений (определений)	462261.66	2170126.57	-	0.10	0.10	-	-

Описание местоположения объекта недвижимости

1. Описание местоположения здания, сооружения, объекта незавершенного строительства в границах земельного участка

1.1. Сведения о характерных точках контура объекта недвижимости

Система координат: МСК-50, зона 2

Зона № 2

Номер контура	Тип контура	Номера характерных точек контура	Метод определения координат	Координаты, м		R, м	Формулы, примененные для расчета средней квадратической погрешности определения координат характерных точек контура (M _t), м	Средняя квадратическая погрешность определения координат характерных точек контура (M _t), м	Глубина, высота расположения точки, м	
				X	Y				H ₁	H ₂
1	2	3	4	5	6	7	8	9	10	11
15/17	Надземный	2982	Метод спутниковых геодезических измерений (определений)	462260.44	2170127.17	-	0.10	0.10	-	-
15/17	Надземный	2983	Метод спутниковых геодезических измерений (определений)	462263.10	2170132.66	-	0.10	0.10	-	-
15/17	Надземный	2984	Метод спутниковых геодезических измерений (определений)	462264.32	2170132.06	-	0.10	0.10	-	-
15/17	Надземный	2985	Метод спутниковых геодезических измерений (определений)	462264.80	2170133.05	-	0.10	0.10	-	-
15/17	Надземный	2986	Метод спутниковых геодезических измерений (определений)	462264.26	2170133.31	-	0.10	0.10	-	-
15/17	Надземный	2987	Метод спутниковых геодезических измерений (определений)	462265.34	2170135.56	-	0.10	0.10	-	-

Описание местоположения объекта недвижимости

1. Описание местоположения здания, сооружения, объекта незавершенного строительства в границах земельного участка

1.1. Сведения о характерных точках контура объекта недвижимости

Система координат: МСК-50, зона 2

Зона № 2

Номер контура	Тип контура	Номера характерных точек контура	Метод определения координат	Координаты, м		R, м	Формулы, примененные для расчета средней квадратической погрешности определения координат характерных точек контура (M _t), м	Средняя квадратическая погрешность определения координат характерных точек контура (M _t), м	Глубина, высота расположения точки, м	
				X	Y				H 1	H 2
1	2	3	4	5	6	7	8	9	10	11
15/17	Надземный	2988	Метод спутниковых геодезических измерений (определений)	462265.88	2170135.29	-	0.10	0.10	-	-
15/17	Надземный	2989	Метод спутниковых геодезических измерений (определений)	462266.37	2170136.30	-	0.10	0.10	-	-
15/17	Надземный	2990	Метод спутниковых геодезических измерений (определений)	462268.00	2170135.51	-	0.10	0.10	-	-
15/17	Надземный	2991	Метод спутниковых геодезических измерений (определений)	462268.13	2170135.78	-	0.10	0.10	-	-
15/17	Надземный	2992	Метод спутниковых геодезических измерений (определений)	462267.60	2170136.04	-	0.10	0.10	-	-
15/17	Надземный	2993	Метод спутниковых геодезических измерений (определений)	462268.46	2170137.85	-	0.10	0.10	-	-

Описание местоположения объекта недвижимости

1. Описание местоположения здания, сооружения, объекта незавершенного строительства в границах земельного участка

1.1. Сведения о характерных точках контура объекта недвижимости

Система координат: МСК-50, зона 2

Зона № 2

Номер контура	Тип контура	Номера характерных точек контура	Метод определения координат	Координаты, м		R, м	Формулы, примененные для расчета средней квадратической погрешности определения координат характерных точек контура (M _t), м	Средняя квадратическая погрешность определения координат характерных точек контура (M _t), м	Глубина, высота расположения точки, м	
				X	Y				H 1	H 2
1	2	3	4	5	6	7	8	9	10	11
15/17	Надземный	2994	Метод спутниковых геодезических измерений (определений)	462269.00	2170137.58	-	0.10	0.10	-	-
15/17	Надземный	2995	Метод спутниковых геодезических измерений (определений)	462269.27	2170138.12	-	0.10	0.10	-	-
15/17	Надземный	2996	Метод спутниковых геодезических измерений (определений)	462268.73	2170138.38	-	0.10	0.10	-	-
15/17	Надземный	2997	Метод спутниковых геодезических измерений (определений)	462269.59	2170140.18	-	0.10	0.10	-	-
15/17	Надземный	2998	Метод спутниковых геодезических измерений (определений)	462270.14	2170139.92	-	0.10	0.10	-	-
15/17	Надземный	2999	Метод спутниковых геодезических измерений (определений)	462270.68	2170141.05	-	0.10	0.10	-	-

Описание местоположения объекта недвижимости

1. Описание местоположения здания, сооружения, объекта незавершенного строительства в границах земельного участка

1.1. Сведения о характерных точках контура объекта недвижимости

Система координат: МСК-50, зона 2

Зона № 2

Номер контура	Тип контура	Номера характерных точек контура	Метод определения координат	Координаты, м		R, м	Формулы, примененные для расчета средней квадратической погрешности определения координат характерных точек контура (M _t), м	Средняя квадратическая погрешность определения координат характерных точек контура (M _t), м	Глубина, высота расположения точки, м	
				X	Y				H ₁	H ₂
1	2	3	4	5	6	7	8	9	10	11
15/17	Надземный	3000	Метод спутниковых геодезических измерений (определений)	462270.14	2170141.30	-	0.10	0.10	-	-
15/17	Надземный	3001	Метод спутниковых геодезических измерений (определений)	462271.01	2170143.11	-	0.10	0.10	-	-
15/17	Надземный	3002	Метод спутниковых геодезических измерений (определений)	462271.55	2170142.84	-	0.10	0.10	-	-
15/17	Надземный	3003	Метод спутниковых геодезических измерений (определений)	462271.64	2170143.02	-	0.10	0.10	-	-
15/17	Надземный	3004	Метод спутниковых геодезических измерений (определений)	462270.19	2170143.72	-	0.10	0.10	-	-
15/17	Надземный	3005	Метод спутниковых геодезических измерений (определений)	462269.93	2170143.18	-	0.10	0.10	-	-

Описание местоположения объекта недвижимости

1. Описание местоположения здания, сооружения, объекта незавершенного строительства в границах земельного участка

1.1. Сведения о характерных точках контура объекта недвижимости

Система координат: МСК-50, зона 2

Зона № 2

Номер контура	Тип контура	Номера характерных точек контура	Метод определения координат	Координаты, м		R, м	Формулы, примененные для расчета средней квадратической погрешности определения координат характерных точек контура (M _t), м	Средняя квадратическая погрешность определения координат характерных точек контура (M _t), м	Глубина, высота расположения точки, м	
				X	Y				H ₁	H ₂
1	2	3	4	5	6	7	8	9	10	11
15/17	Надземный	3006	Метод спутниковых геодезических измерений (определений)	462268.12	2170144.04	-	0.10	0.10	-	-
15/17	Надземный	3007	Метод спутниковых геодезических измерений (определений)	462268.39	2170144.59	-	0.10	0.10	-	-
15/17	Надземный	3008	Метод спутниковых геодезических измерений (определений)	462268.03	2170144.76	-	0.10	0.10	-	-
15/17	Надземный	3009	Метод спутниковых геодезических измерений (определений)	462267.67	2170144.02	-	0.10	0.10	-	-
15/17	Надземный	3010	Метод спутниковых геодезических измерений (определений)	462260.62	2170147.43	-	0.10	0.10	-	-
15/17	Надземный	3011	Метод спутниковых геодезических измерений (определений)	462260.04	2170146.84	-	0.10	0.10	-	-

Описание местоположения объекта недвижимости

1. Описание местоположения здания, сооружения, объекта незавершенного строительства в границах земельного участка

1.1. Сведения о характерных точках контура объекта недвижимости

Система координат: МСК-50, зона 2

Зона № 2

Номер контура	Тип контура	Номера характерных точек контура	Метод определения координат	Координаты, м		R, м	Формулы, примененные для расчета средней квадратической погрешности определения координат характерных точек контура (M _t), м	Средняя квадратическая погрешность определения координат характерных точек контура (M _t), м	Глубина, высота расположения точки, м	
				X	Y				H ₁	H ₂
1	2	3	4	5	6	7	8	9	10	11
15/17	Надземный	3012	Метод спутниковых геодезических измерений (определений)	462259.27	2170147.61	-	0.10	0.10	-	-
15/17	Надземный	3013	Метод спутниковых геодезических измерений (определений)	462258.84	2170147.19	-	0.10	0.10	-	-
15/17	Надземный	3014	Метод спутниковых геодезических измерений (определений)	462257.42	2170148.60	-	0.10	0.10	-	-
15/17	Надземный	3015	Метод спутниковых геодезических измерений (определений)	462257.85	2170149.02	-	0.10	0.10	-	-
15/17	Надземный	3016	Метод спутниковых геодезических измерений (определений)	462257.33	2170149.54	-	0.10	0.10	-	-
15/17	Надземный	3017	Метод спутниковых геодезических измерений (определений)	462256.91	2170149.11	-	0.10	0.10	-	-

Описание местоположения объекта недвижимости

1. Описание местоположения здания, сооружения, объекта незавершенного строительства в границах земельного участка

1.1. Сведения о характерных точках контура объекта недвижимости

Система координат: МСК-50, зона 2

Зона № 2

Номер контура	Тип контура	Номера характерных точек контура	Метод определения координат	Координаты, м		R, м	Формулы, примененные для расчета средней квадратической погрешности определения координат характерных точек контура (M _t), м	Средняя квадратическая погрешность определения координат характерных точек контура (M _t), м	Глубина, высота расположения точки, м	
				X	Y				H ₁	H ₂
1	2	3	4	5	6	7	8	9	10	11
15/17	Надземный	3018	Метод спутниковых геодезических измерений (определений)	462255.49	2170150.52	-	0.10	0.10	-	-
15/17	Надземный	3019	Метод спутниковых геодезических измерений (определений)	462255.91	2170150.95	-	0.10	0.10	-	-
15/17	Надземный	3020	Метод спутниковых геодезических измерений (определений)	462255.39	2170151.46	-	0.10	0.10	-	-
15/17	Надземный	3021	Метод спутниковых геодезических измерений (определений)	462254.97	2170151.04	-	0.10	0.10	-	-
15/17	Надземный	3022	Метод спутниковых геодезических измерений (определений)	462253.55	2170152.45	-	0.10	0.10	-	-
15/17	Надземный	3023	Метод спутниковых геодезических измерений (определений)	462253.98	2170152.87	-	0.10	0.10	-	-

Описание местоположения объекта недвижимости

1. Описание местоположения здания, сооружения, объекта незавершенного строительства в границах земельного участка

1.1. Сведения о характерных точках контура объекта недвижимости

Система координат: МСК-50, зона 2

Зона № 2

Номер контура	Тип контура	Номера характерных точек контура	Метод определения координат	Координаты, м		R, м	Формулы, примененные для расчета средней квадратической погрешности определения координат характерных точек контура (M _t), м	Средняя квадратическая погрешность определения координат характерных точек контура (M _t), м	Глубина, высота расположения точки, м	
				X	Y				H ₁	H ₂
1	2	3	4	5	6	7	8	9	10	11
15/17	Надземный	3024	Метод спутниковых геодезических измерений (определений)	462253.21	2170153.63	-	0.10	0.10	-	-
15/17	Надземный	3025	Метод спутниковых геодезических измерений (определений)	462253.42	2170153.84	-	0.10	0.10	-	-
15/17	Надземный	3026	Метод спутниковых геодезических измерений (определений)	462251.80	2170155.46	-	0.10	0.10	-	-
15/17	Надземный	3027	Метод спутниковых геодезических измерений (определений)	462249.00	2170158.24	-	0.10	0.10	-	-
15/17	Надземный	3028	Метод спутниковых геодезических измерений (определений)	462252.30	2170161.56	-	0.10	0.10	-	-
15/17	Надземный	3029	Метод спутниковых геодезических измерений (определений)	462252.07	2170161.80	-	0.10	0.10	-	-

Описание местоположения объекта недвижимости

1. Описание местоположения здания, сооружения, объекта незавершенного строительства в границах земельного участка

1.1. Сведения о характерных точках контура объекта недвижимости

Система координат: МСК-50, зона 2

Зона № 2

Номер контура	Тип контура	Номера характерных точек контура	Метод определения координат	Координаты, м		R, м	Формулы, примененные для расчета средней квадратической погрешности определения координат характерных точек контура (M _t), м	Средняя квадратическая погрешность определения координат характерных точек контура (M _t), м	Глубина, высота расположения точки, м	
				X	Y				H 1	H 2
1	2	3	4	5	6	7	8	9	10	11
15/17	Надземный	3030	Метод спутниковых геодезических измерений (определений)	462254.98	2170164.73	-	0.10	0.10	-	-
15/17	Надземный	3031	Метод спутниковых геодезических измерений (определений)	462255.22	2170164.49	-	0.10	0.10	-	-
15/17	Надземный	3032	Метод спутниковых геодезических измерений (определений)	462257.91	2170167.20	-	0.10	0.10	-	-
15/17	Надземный	3033	Метод спутниковых геодезических измерений (определений)	462260.00	2170165.10	-	0.10	0.10	-	-
15/17	Надземный	3034	Метод спутниковых геодезических измерений (определений)	462260.39	2170164.72	-	0.10	0.10	-	-
15/17	Надземный	3035	Метод спутниковых геодезических измерений (определений)	462260.39	2170164.72	-	0.10	0.10	-	-

Описание местоположения объекта недвижимости

1. Описание местоположения здания, сооружения, объекта незавершенного строительства в границах земельного участка

1.1. Сведения о характерных точках контура объекта недвижимости

Система координат: МСК-50, зона 2

Зона № 2

Номер контура	Тип контура	Номера характерных точек контура	Метод определения координат	Координаты, м		R, м	Формулы, примененные для расчета средней квадратической погрешности определения координат характерных точек контура (M _t), м	Средняя квадратическая погрешность определения координат характерных точек контура (M _t), м	Глубина, высота расположения точки, м	
				X	Y				H ₁	H ₂
1	2	3	4	5	6	7	8	9	10	11
15/17	Надземный	3036	Метод спутниковых геодезических измерений (определений)	462260.59	2170164.52	-	0.10	0.10	-	-
15/17	Надземный	3037	Метод спутниковых геодезических измерений (определений)	462261.02	2170164.96	-	0.10	0.10	-	-
15/17	Надземный	3038	Метод спутниковых геодезических измерений (определений)	462261.63	2170164.80	-	0.10	0.10	-	-
15/17	Надземный	3039	Метод спутниковых геодезических измерений (определений)	462262.50	2170163.93	-	0.10	0.10	-	-
15/17	Надземный	3040	Метод спутниковых геодезических измерений (определений)	462262.67	2170163.31	-	0.10	0.10	-	-
15/17	Надземный	3041	Метод спутниковых геодезических измерений (определений)	462262.24	2170162.88	-	0.10	0.10	-	-

Описание местоположения объекта недвижимости

1. Описание местоположения здания, сооружения, объекта незавершенного строительства в границах земельного участка

1.1. Сведения о характерных точках контура объекта недвижимости

Система координат: МСК-50, зона 2

Зона № 2

Номер контура	Тип контура	Номера характерных точек контура	Метод определения координат	Координаты, м		R, м	Формулы, примененные для расчета средней квадратической погрешности определения координат характерных точек контура (M _t), м	Средняя квадратическая погрешность определения координат характерных точек контура (M _t), м	Глубина, высота расположения точки, м	
				X	Y				H ₁	H ₂
1	2	3	4	5	6	7	8	9	10	11
15/17	Надземный	3042	Метод спутниковых геодезических измерений (определений)	462262.33	2170162.79	-	0.10	0.10	-	-
15/17	Надземный	3043	Метод спутниковых геодезических измерений (определений)	462263.69	2170164.17	-	0.10	0.10	-	-
15/17	Надземный	3044	Метод спутниковых геодезических измерений (определений)	462264.61	2170163.26	-	0.10	0.10	-	-
15/17	Надземный	3045	Метод спутниковых геодезических измерений (определений)	462265.05	2170163.69	-	0.10	0.10	-	-
15/17	Надземный	3046	Метод спутниковых геодезических измерений (определений)	462265.66	2170163.53	-	0.10	0.10	-	-
15/17	Надземный	3047	Метод спутниковых геодезических измерений (определений)	462266.53	2170162.67	-	0.10	0.10	-	-

Описание местоположения объекта недвижимости

1. Описание местоположения здания, сооружения, объекта незавершенного строительства в границах земельного участка

1.1. Сведения о характерных точках контура объекта недвижимости

Система координат: МСК-50, зона 2

Зона № 2

Номер контура	Тип контура	Номера характерных точек контура	Метод определения координат	Координаты, м		R, м	Формулы, примененные для расчета средней квадратической погрешности определения координат характерных точек контура (M _t), м	Средняя квадратическая погрешность определения координат характерных точек контура (M _t), м	Глубина, высота расположения точки, м	
				X	Y				H ₁	H ₂
1	2	3	4	5	6	7	8	9	10	11
15/17	Надземный	3048	Метод спутниковых геодезических измерений (определений)	462266.69	2170162.05	-	0.10	0.10	-	-
15/17	Надземный	3049	Метод спутниковых геодезических измерений (определений)	462266.26	2170161.62	-	0.10	0.10	-	-
15/17	Надземный	3050	Метод спутниковых геодезических измерений (определений)	462266.86	2170161.02	-	0.10	0.10	-	-
15/17	Надземный	3051	Метод спутниковых геодезических измерений (определений)	462267.01	2170160.95	-	0.10	0.10	-	-
15/17	Надземный	3052	Метод спутниковых геодезических измерений (определений)	462267.28	2170161.49	-	0.10	0.10	-	-
15/17	Надземный	3053	Метод спутниковых геодезических измерений (определений)	462268.54	2170160.87	-	0.10	0.10	-	-

Описание местоположения объекта недвижимости

1. Описание местоположения здания, сооружения, объекта незавершенного строительства в границах земельного участка

1.1. Сведения о характерных точках контура объекта недвижимости

Система координат: МСК-50, зона 2

Зона № 2

Номер контура	Тип контура	Номера характерных точек контура	Метод определения координат	Координаты, м		R, м	Формулы, примененные для расчета средней квадратической погрешности определения координат характерных точек контура (M _t), м	Средняя квадратическая погрешность определения координат характерных точек контура (M _t), м	Глубина, высота расположения точки, м	
				X	Y				H ₁	H ₂
1	2	3	4	5	6	7	8	9	10	11
15/17	Надземный	3054	Метод спутниковых геодезических измерений (определений)	462268.85	2170161.52	-	0.10	0.10	-	-
15/17	Надземный	3055	Метод спутниковых геодезических измерений (определений)	462273.60	2170159.23	-	0.10	0.10	-	-
15/17	Надземный	3056	Метод спутниковых геодезических измерений (определений)	462273.02	2170158.04	-	0.10	0.10	-	-
15/17	Надземный	3057	Метод спутниковых геодезических измерений (определений)	462273.98	2170157.57	-	0.10	0.10	-	-
15/17	Надземный	3058	Метод спутниковых геодезических измерений (определений)	462274.24	2170158.11	-	0.10	0.10	-	-
15/17	Надземный	3059	Метод спутниковых геодезических измерений (определений)	462276.48	2170157.03	-	0.10	0.10	-	-

Описание местоположения объекта недвижимости

1. Описание местоположения здания, сооружения, объекта незавершенного строительства в границах земельного участка

1.1. Сведения о характерных точках контура объекта недвижимости

Система координат: МСК-50, зона 2

Зона № 2

Номер контура	Тип контура	Номера характерных точек контура	Метод определения координат	Координаты, м		R, м	Формулы, примененные для расчета средней квадратической погрешности определения координат характерных точек контура (M _t), м	Средняя квадратическая погрешность определения координат характерных точек контура (M _t), м	Глубина, высота расположения точки, м	
				X	Y				H ₁	H ₂
1	2	3	4	5	6	7	8	9	10	11
15/17	Надземный	3060	Метод спутниковых геодезических измерений (определений)	462276.22	2170156.49	-	0.10	0.10	-	-
15/17	Надземный	3061	Метод спутниковых геодезических измерений (определений)	462276.61	2170156.30	-	0.10	0.10	-	-
15/17	Надземный	3062	Метод спутниковых геодезических измерений (определений)	462276.87	2170156.84	-	0.10	0.10	-	-
15/17	Надземный	3063	Метод спутниковых геодезических измерений (определений)	462278.24	2170156.18	-	0.10	0.10	-	-
15/17	Надземный	3064	Метод спутниковых геодезических измерений (определений)	462277.98	2170155.64	-	0.10	0.10	-	-
15/17	Надземный	3065	Метод спутниковых геодезических измерений (определений)	462278.00	2170155.63	-	0.10	0.10	-	-

Описание местоположения объекта недвижимости

1. Описание местоположения здания, сооружения, объекта незавершенного строительства в границах земельного участка

1.1. Сведения о характерных точках контура объекта недвижимости

Система координат: МСК-50, зона 2

Зона № 2

Номер контура	Тип контура	Номера характерных точек контура	Метод определения координат	Координаты, м		R, м	Формулы, примененные для расчета средней квадратической погрешности определения координат характерных точек контура (M _t), м	Средняя квадратическая погрешность определения координат характерных точек контура (M _t), м	Глубина, высота расположения точки, м	
				X	Y				H ₁	H ₂
1	2	3	4	5	6	7	8	9	10	11
15/17	Надземный	3066	Метод спутниковых геодезических измерений (определений)	462278.29	2170156.24	-	0.10	0.10	-	-
15/17	Надземный	3067	Метод спутниковых геодезических измерений (определений)	462279.29	2170156.58	-	0.10	0.10	-	-
15/17	Надземный	3068	Метод спутниковых геодезических измерений (определений)	462280.94	2170155.78	-	0.10	0.10	-	-
15/17	Надземный	3069	Метод спутниковых геодезических измерений (определений)	462281.28	2170154.79	-	0.10	0.10	-	-
15/17	Надземный	3070	Метод спутниковых геодезических измерений (определений)	462281.18	2170154.59	-	0.10	0.10	-	-
15/17	Надземный	3071	Метод спутниковых геодезических измерений (определений)	462281.60	2170154.38	-	0.10	0.10	-	-

Описание местоположения объекта недвижимости

1. Описание местоположения здания, сооружения, объекта незавершенного строительства в границах земельного участка

1.1. Сведения о характерных точках контура объекта недвижимости

Система координат: МСК-50, зона 2

Зона № 2

Номер контура	Тип контура	Номера характерных точек контура	Метод определения координат	Координаты, м		R, м	Формулы, примененные для расчета средней квадратической погрешности определения координат характерных точек контура (M _t), м	Средняя квадратическая погрешность определения координат характерных точек контура (M _t), м	Глубина, высота расположения точки, м	
				X	Y				H ₁	H ₂
1	2	3	4	5	6	7	8	9	10	11
15/17	Надземный	3072	Метод спутниковых геодезических измерений (определений)	462281.86	2170154.92	-	0.10	0.10	-	-
15/17	Надземный	3073	Метод спутниковых геодезических измерений (определений)	462285.77	2170153.03	-	0.10	0.10	-	-
15/17	Надземный	3074	Метод спутниковых геодезических измерений (определений)	462285.51	2170152.49	-	0.10	0.10	-	-
15/17	Надземный	3075	Метод спутниковых геодезических измерений (определений)	462285.51	2170152.49	-	0.10	0.10	-	-
15/17	Надземный	3076	Метод спутниковых геодезических измерений (определений)	462286.01	2170152.25	-	0.10	0.10	-	-
15/17	Надземный	3077	Метод спутниковых геодезических измерений (определений)	462285.88	2170151.98	-	0.10	0.10	-	-

Описание местоположения объекта недвижимости

1. Описание местоположения здания, сооружения, объекта незавершенного строительства в границах земельного участка

1.1. Сведения о характерных точках контура объекта недвижимости

Система координат: МСК-50, зона 2

Зона № 2

Номер контура	Тип контура	Номера характерных точек контура	Метод определения координат	Координаты, м		R, м	Формулы, примененные для расчета средней квадратической погрешности определения координат характерных точек контура (M _t), м	Средняя квадратическая погрешность определения координат характерных точек контура (M _t), м	Глубина, высота расположения точки, м	
				X	Y				H 1	H 2
1	2	3	4	5	6	7	8	9	10	11
15/17	Надземный	3078	Метод спутниковых геодезических измерений (определений)	462287.55	2170151.17	-	0.10	0.10	-	-
15/17	Надземный	3079	Метод спутниковых геодезических измерений (определений)	462286.44	2170148.87	-	0.10	0.10	-	-
15/17	Надземный	3080	Метод спутниковых геодезических измерений (определений)	462287.33	2170148.44	-	0.10	0.10	-	-
15/17	Надземный	3081	Метод спутниковых геодезических измерений (определений)	462286.68	2170147.10	-	0.10	0.10	-	-
15/17	Надземный	3082	Метод спутниковых геодезических измерений (определений)	462287.22	2170146.84	-	0.10	0.10	-	-
15/17	Надземный	3083	Метод спутниковых геодезических измерений (определений)	462286.13	2170144.60	-	0.10	0.10	-	-

Описание местоположения объекта недвижимости

1. Описание местоположения здания, сооружения, объекта незавершенного строительства в границах земельного участка

1.1. Сведения о характерных точках контура объекта недвижимости

Система координат: МСК-50, зона 2

Зона № 2

Номер контура	Тип контура	Номера характерных точек контура	Метод определения координат	Координаты, м		R, м	Формулы, примененные для расчета средней квадратической погрешности определения координат характерных точек контура (M _t), м	Средняя квадратическая погрешность определения координат характерных точек контура (M _t), м	Глубина, высота расположения точки, м	
				X	Y				H ₁	H ₂
1	2	3	4	5	6	7	8	9	10	11
15/17	Надземный	3084	Метод спутниковых геодезических измерений (определений)	462285.59	2170144.86	-	0.10	0.10	-	-
15/17	Надземный	3085	Метод спутниковых геодезических измерений (определений)	462285.23	2170144.11	-	0.10	0.10	-	-
15/17	Надземный	3086	Метод спутниковых геодезических измерений (определений)	462285.00	2170143.62	-	0.10	0.10	-	-
15/17	Надземный	3087	Метод спутниковых геодезических измерений (определений)	462284.64	2170143.80	-	0.10	0.10	-	-
15/17	Надземный	3088	Метод спутниковых геодезических измерений (определений)	462282.54	2170139.48	-	0.10	0.10	-	-
15/17	Надземный	3089	Метод спутниковых геодезических измерений (определений)	462282.87	2170139.32	-	0.10	0.10	-	-

Описание местоположения объекта недвижимости

1. Описание местоположения здания, сооружения, объекта незавершенного строительства в границах земельного участка

1.1. Сведения о характерных точках контура объекта недвижимости

Система координат: МСК-50, зона 2

Зона № 2

Номер контура	Тип контура	Номера характерных точек контура	Метод определения координат	Координаты, м		R, м	Формулы, примененные для расчета средней квадратической погрешности определения координат характерных точек контура (M _t), м	Средняя квадратическая погрешность определения координат характерных точек контура (M _t), м	Глубина, высота расположения точки, м	
				X	Y				H ₁	H ₂
1	2	3	4	5	6	7	8	9	10	11
15/17	Надземный	3090	Метод спутниковых геодезических измерений (определений)	462281.35	2170136.17	-	0.10	0.10	-	-
15/17	Надземный	3091	Метод спутниковых геодезических измерений (определений)	462280.12	2170136.76	-	0.10	0.10	-	-
15/17	Надземный	3092	Метод спутниковых геодезических измерений (определений)	462279.77	2170136.03	-	0.10	0.10	-	-
15/17	Надземный	3093	Метод спутниковых геодезических измерений (определений)	462280.31	2170135.77	-	0.10	0.10	-	-
15/17	Надземный	3094	Метод спутниковых геодезических измерений (определений)	462279.23	2170133.53	-	0.10	0.10	-	-
15/17	Надземный	3095	Метод спутниковых геодезических измерений (определений)	462278.69	2170133.79	-	0.10	0.10	-	-

Описание местоположения объекта недвижимости

1. Описание местоположения здания, сооружения, объекта незавершенного строительства в границах земельного участка

1.1. Сведения о характерных точках контура объекта недвижимости

Система координат: МСК-50, зона 2

Зона № 2

Номер контура	Тип контура	Номера характерных точек контура	Метод определения координат	Координаты, м		R, м	Формулы, примененные для расчета средней квадратической погрешности определения координат характерных точек контура (M _t), м	Средняя квадратическая погрешность определения координат характерных точек контура (M _t), м	Глубина, высота расположения точки, м	
				X	Y				H ₁	H ₂
1	2	3	4	5	6	7	8	9	10	11
15/17	Надземный	3096	Метод спутниковых геодезических измерений (определений)	462278.11	2170132.60	-	0.10	0.10	-	-
15/17	Надземный	3097	Метод спутниковых геодезических измерений (определений)	462278.65	2170132.34	-	0.10	0.10	-	-
15/17	Надземный	3098	Метод спутниковых геодезических измерений (определений)	462277.56	2170130.10	-	0.10	0.10	-	-
15/17	Надземный	3099	Метод спутниковых геодезических измерений (определений)	462277.02	2170130.36	-	0.10	0.10	-	-
15/17	Надземный	3100	Метод спутниковых геодезических измерений (определений)	462276.56	2170129.41	-	0.10	0.10	-	-
15/17	Надземный	3101	Метод спутниковых геодезических измерений (определений)	462277.79	2170128.81	-	0.10	0.10	-	-

Описание местоположения объекта недвижимости

1. Описание местоположения здания, сооружения, объекта незавершенного строительства в границах земельного участка

1.1. Сведения о характерных точках контура объекта недвижимости

Система координат: МСК-50, зона 2

Зона № 2

Номер контура	Тип контура	Номера характерных точек контура	Метод определения координат	Координаты, м		R, м	Формулы, примененные для расчета средней квадратической погрешности определения координат характерных точек контура (M _t), м	Средняя квадратическая погрешность определения координат характерных точек контура (M _t), м	Глубина, высота расположения точки, м	
				X	Y				H ₁	H ₂
1	2	3	4	5	6	7	8	9	10	11
15/17	Надземный	3102	Метод спутниковых геодезических измерений (определений)	462276.26	2170125.66	-	0.10	0.10	-	-
15/17	Надземный	3103	Метод спутниковых геодезических измерений (определений)	462276.53	2170125.53	-	0.10	0.10	-	-
15/17	Надземный	3104	Метод спутниковых геодезических измерений (определений)	462274.05	2170120.40	-	0.10	0.10	-	-
15/17	Надземный	3105	Метод спутниковых геодезических измерений (определений)	462274.66	2170120.11	-	0.10	0.10	-	-
15/17	Надземный	3106	Метод спутниковых геодезических измерений (определений)	462273.14	2170116.96	-	0.10	0.10	-	-
15/17	Надземный	3107	Метод спутниковых геодезических измерений (определений)	462271.91	2170117.55	-	0.10	0.10	-	-

Описание местоположения объекта недвижимости

1. Описание местоположения здания, сооружения, объекта незавершенного строительства в границах земельного участка

1.1. Сведения о характерных точках контура объекта недвижимости

Система координат: МСК-50, зона 2

Зона № 2

Номер контура	Тип контура	Номера характерных точек контура	Метод определения координат	Координаты, м		R, м	Формулы, примененные для расчета средней квадратической погрешности определения координат характерных точек контура (M _t), м	Средняя квадратическая погрешность определения координат характерных точек контура (M _t), м	Глубина, высота расположения точки, м	
				X	Y				H ₁	H ₂
1	2	3	4	5	6	7	8	9	10	11
15/17	Надземный	3108	Метод спутниковых геодезических измерений (определений)	462271.59	2170116.89	-	0.10	0.10	-	-
15/17	Надземный	3109	Метод спутниковых геодезических измерений (определений)	462272.13	2170116.63	-	0.10	0.10	-	-
15/17	Надземный	3110	Метод спутниковых геодезических измерений (определений)	462271.05	2170114.39	-	0.10	0.10	-	-
15/17	Надземный	3111	Метод спутниковых геодезических измерений (определений)	462270.51	2170114.65	-	0.10	0.10	-	-
15/17	Надземный	3112	Метод спутниковых геодезических измерений (определений)	462270.20	2170114.00	-	0.10	0.10	-	-
15/17	Надземный	3113	Метод спутниковых геодезических измерений (определений)	462270.74	2170113.74	-	0.10	0.10	-	-

Описание местоположения объекта недвижимости

1. Описание местоположения здания, сооружения, объекта незавершенного строительства в границах земельного участка

1.1. Сведения о характерных точках контура объекта недвижимости

Система координат: МСК-50, зона 2

Зона № 2

Номер контура	Тип контура	Номера характерных точек контура	Метод определения координат	Координаты, м		R, м	Формулы, примененные для расчета средней квадратической погрешности определения координат характерных точек контура (M _t), м	Средняя квадратическая погрешность определения координат характерных точек контура (M _t), м	Глубина, высота расположения точки, м	
				X	Y				H ₁	H ₂
1	2	3	4	5	6	7	8	9	10	11
15/17	Надземный	3114	Метод спутниковых геодезических измерений (определений)	462269.65	2170111.50	-	0.10	0.10	-	-
15/17	Надземный	3115	Метод спутниковых геодезических измерений (определений)	462269.11	2170111.76	-	0.10	0.10	-	-
15/17	Надземный	3116	Метод спутниковых геодезических измерений (определений)	462268.92	2170111.36	-	0.10	0.10	-	-
15/17	Надземный	3117	Метод спутниковых геодезических измерений (определений)	462270.14	2170110.77	-	0.10	0.10	-	-
15/17	Надземный	3118	Метод спутниковых геодезических измерений (определений)	462268.62	2170107.62	-	0.10	0.10	-	-
15/17	Надземный	3119	Метод спутниковых геодезических измерений (определений)	462268.00	2170107.92	-	0.10	0.10	-	-

Описание местоположения объекта недвижимости

1. Описание местоположения здания, сооружения, объекта незавершенного строительства в границах земельного участка

1.1. Сведения о характерных точках контура объекта недвижимости

Система координат: МСК-50, зона 2

Зона № 2

Номер контура	Тип контура	Номера характерных точек контура	Метод определения координат	Координаты, м		R, м	Формулы, примененные для расчета средней квадратической погрешности определения координат характерных точек контура (M _t), м	Средняя квадратическая погрешность определения координат характерных точек контура (M _t), м	Глубина, высота расположения точки, м	
				X	Y				H ₁	H ₂
1	2	3	4	5	6	7	8	9	10	11
15/17	Надземный	3120	Метод спутниковых геодезических измерений (определений)	462265.91	2170103.60	-	0.10	0.10	-	-
15/17	Надземный	3121	Метод спутниковых геодезических измерений (определений)	462268.55	2170102.32	-	0.10	0.10	-	-
15/17	Надземный	3122	Метод спутниковых геодезических измерений (определений)	462265.50	2170096.04	-	0.10	0.10	-	-
15/17	Надземный	3123	Метод спутниковых геодезических измерений (определений)	462260.26	2170098.57	-	0.10	0.10	-	-
15/17	Надземный	3124	Метод спутниковых геодезических измерений (определений)	462259.67	2170097.35	-	0.10	0.10	-	-
15/17	Надземный	3125	Метод спутниковых геодезических измерений (определений)	462256.52	2170098.88	-	0.10	0.10	-	-

Описание местоположения объекта недвижимости

1. Описание местоположения здания, сооружения, объекта незавершенного строительства в границах земельного участка

1.1. Сведения о характерных точках контура объекта недвижимости

Система координат: МСК-50, зона 2

Зона № 2

Номер контура	Тип контура	Номера характерных точек контура	Метод определения координат	Координаты, м		R, м	Формулы, примененные для расчета средней квадратической погрешности определения координат характерных точек контура (M _t), м	Средняя квадратическая погрешность определения координат характерных точек контура (M _t), м	Глубина, высота расположения точки, м	
				X	Y				H 1	H 2
1	2	3	4	5	6	7	8	9	10	11
15/17	Надземный	3126	Метод спутниковых геодезических измерений (определений)	462257.11	2170100.10	-	0.10	0.10	-	-
15/17	Надземный	3127	Метод спутниковых геодезических измерений (определений)	462256.46	2170100.41	-	0.10	0.10	-	-
15/17	Надземный	3128	Метод спутниковых геодезических измерений (определений)	462256.20	2170099.87	-	0.10	0.10	-	-
15/17	Надземный	3129	Метод спутниковых геодезических измерений (определений)	462253.96	2170100.96	-	0.10	0.10	-	-
15/17	Надземный	3130	Метод спутниковых геодезических измерений (определений)	462254.22	2170101.50	-	0.10	0.10	-	-
15/17	Надземный	3131	Метод спутниковых геодезических измерений (определений)	462253.54	2170101.83	-	0.10	0.10	-	-

Описание местоположения объекта недвижимости

1. Описание местоположения здания, сооружения, объекта незавершенного строительства в границах земельного участка

1.1. Сведения о характерных точках контура объекта недвижимости

Система координат: МСК-50, зона 2

Зона № 2

Номер контура	Тип контура	Номера характерных точек контура	Метод определения координат	Координаты, м		R, м	Формулы, примененные для расчета средней квадратической погрешности определения координат характерных точек контура (M _t), м	Средняя квадратическая погрешность определения координат характерных точек контура (M _t), м	Глубина, высота расположения точки, м	
				X	Y				H ₁	H ₂
1	2	3	4	5	6	7	8	9	10	11
15/17	Надземный	3132	Метод спутниковых геодезических измерений (определений)	462253.27	2170101.04	-	0.10	0.10	-	-
15/17	Надземный	3133	Метод спутниковых геодезических измерений (определений)	462249.95	2170102.17	-	0.10	0.10	-	-
15/17	Надземный	3134	Метод спутниковых геодезических измерений (определений)	462250.39	2170103.46	-	0.10	0.10	-	-
15/17	Надземный	3135	Метод спутниковых геодезических измерений (определений)	462249.34	2170103.82	-	0.10	0.10	-	-
15/17	Надземный	3136	Метод спутниковых геодезических измерений (определений)	462249.47	2170104.20	-	0.10	0.10	-	-
15/17	Надземный	3137	Метод спутниковых геодезических измерений (определений)	462249.30	2170104.26	-	0.10	0.10	-	-

Описание местоположения объекта недвижимости

1. Описание местоположения здания, сооружения, объекта незавершенного строительства в границах земельного участка

1.1. Сведения о характерных точках контура объекта недвижимости

Система координат: МСК-50, зона 2

Зона № 2

Номер контура	Тип контура	Номера характерных точек контура	Метод определения координат	Координаты, м		R, м	Формулы, примененные для расчета средней квадратической погрешности определения координат характерных точек контура (M _t), м	Средняя квадратическая погрешность определения координат характерных точек контура (M _t), м	Глубина, высота расположения точки, м	
				X	Y				H ₁	H ₂
1	2	3	4	5	6	7	8	9	10	11
15/17	Надземный	3138	Метод спутниковых геодезических измерений (определений)	462249.11	2170103.69	-	0.10	0.10	-	-
15/17	Надземный	3139	Метод спутниковых геодезических измерений (определений)	462245.49	2170104.93	-	0.10	0.10	-	-
15/17	Надземный	3140	Метод спутниковых геодезических измерений (определений)	462245.69	2170105.49	-	0.10	0.10	-	-
15/17	Надземный	3141	Метод спутниковых геодезических измерений (определений)	462244.87	2170105.77	-	0.10	0.10	-	-
15/17	Надземный	3142	Метод спутниковых геодезических измерений (определений)	462244.68	2170105.21	-	0.10	0.10	-	-
15/17	Надземный	3143	Метод спутниковых геодезических измерений (определений)	462242.78	2170105.85	-	0.10	0.10	-	-

Описание местоположения объекта недвижимости

1. Описание местоположения здания, сооружения, объекта незавершенного строительства в границах земельного участка

1.1. Сведения о характерных точках контура объекта недвижимости

Система координат: МСК-50, зона 2

Зона № 2

Номер контура	Тип контура	Номера характерных точек контура	Метод определения координат	Координаты, м		R, м	Формулы, примененные для расчета средней квадратической погрешности определения координат характерных точек контура (M _t), м	Средняя квадратическая погрешность определения координат характерных точек контура (M _t), м	Глубина, высота расположения точки, м	
				X	Y				H 1	H 2
1	2	3	4	5	6	7	8	9	10	11
15/17	Надземный	3144	Метод спутниковых геодезических измерений (определений)	462242.97	2170106.42	-	0.10	0.10	-	-
15/17	Надземный	3145	Метод спутниковых геодезических измерений (определений)	462242.16	2170106.69	-	0.10	0.10	-	-
15/17	Надземный	3146	Метод спутниковых геодезических измерений (определений)	462241.97	2170106.13	-	0.10	0.10	-	-
15/17	Надземный	3147	Метод спутниковых геодезических измерений (определений)	462240.08	2170106.77	-	0.10	0.10	-	-
15/17	Надземный	3148	Метод спутниковых геодезических измерений (определений)	462240.27	2170107.34	-	0.10	0.10	-	-
15/17	Надземный	3149	Метод спутниковых геодезических измерений (определений)	462240.23	2170107.36	-	0.10	0.10	-	-

Описание местоположения объекта недвижимости

1. Описание местоположения здания, сооружения, объекта незавершенного строительства в границах земельного участка

1.1. Сведения о характерных точках контура объекта недвижимости

Система координат: МСК-50, зона 2

Зона № 2

Номер контура	Тип контура	Номера характерных точек контура	Метод определения координат	Координаты, м		R, м	Формулы, примененные для расчета средней квадратической погрешности определения координат характерных точек контура (M _t), м	Средняя квадратическая погрешность определения координат характерных точек контура (M _t), м	Глубина, высота расположения точки, м	
				X	Y				H 1	H 2
1	2	3	4	5	6	7	8	9	10	11
15/17	Надземный	3150	Метод спутниковых геодезических измерений (определений)	462239.68	2170105.77	-	0.10	0.10	-	-
15/17	Надземный	3151	Метод спутниковых геодезических измерений (определений)	462239.19	2170105.94	-	0.10	0.10	-	-
15/17	Надземный	3152	Метод спутниковых геодезических измерений (определений)	462239.00	2170105.37	-	0.10	0.10	-	-
15/17	Надземный	3153	Метод спутниковых геодезических измерений (определений)	462236.64	2170106.17	-	0.10	0.10	-	-
15/17	Надземный	3154	Метод спутниковых геодезических измерений (определений)	462236.84	2170106.74	-	0.10	0.10	-	-
15/17	Надземный	3155	Метод спутниковых геодезических измерений (определений)	462236.47	2170106.87	-	0.10	0.10	-	-

Описание местоположения объекта недвижимости

1. Описание местоположения здания, сооружения, объекта незавершенного строительства в границах земельного участка

1.1. Сведения о характерных точках контура объекта недвижимости

Система координат: МСК-50, зона 2

Зона № 2

Номер контура	Тип контура	Номера характерных точек контура	Метод определения координат	Координаты, м		R, м	Формулы, примененные для расчета средней квадратической погрешности определения координат характерных точек контура (M _t), м	Средняя квадратическая погрешность определения координат характерных точек контура (M _t), м	Глубина, высота расположения точки, м	
				X	Y				H ₁	H ₂
1	2	3	4	5	6	7	8	9	10	11
15/17	Надземный	3156	Метод спутниковых геодезических измерений (определений)	462236.19	2170106.06	-	0.10	0.10	-	-
15/17	Надземный	3157	Метод спутниковых геодезических измерений (определений)	462235.48	2170106.31	-	0.10	0.10	-	-
15/17	Надземный	3158	Метод спутниковых геодезических измерений (определений)	462235.28	2170105.74	-	0.10	0.10	-	-
15/17	Надземный	3159	Метод спутниковых геодезических измерений (определений)	462232.93	2170106.54	-	0.10	0.10	-	-
15/17	Надземный	3160	Метод спутниковых геодезических измерений (определений)	462233.12	2170107.11	-	0.10	0.10	-	-
15/17	Надземный	3161	Метод спутниковых геодезических измерений (определений)	462232.53	2170107.31	-	0.10	0.10	-	-

Описание местоположения объекта недвижимости

1. Описание местоположения здания, сооружения, объекта незавершенного строительства в границах земельного участка

1.1. Сведения о характерных точках контура объекта недвижимости

Система координат: МСК-50, зона 2

Зона № 2

Номер контура	Тип контура	Номера характерных точек контура	Метод определения координат	Координаты, м		R, м	Формулы, примененные для расчета средней квадратической погрешности определения координат характерных точек контура (M _t), м	Средняя квадратическая погрешность определения координат характерных точек контура (M _t), м	Глубина, высота расположения точки, м	
				X	Y				H 1	H 2
1	2	3	4	5	6	7	8	9	10	11
15/17	Надземный	3162	Метод спутниковых геодезических измерений (определений)	462232.34	2170106.77	-	0.10	0.10	-	-
15/17	Надземный	3163	Метод спутниковых геодезических измерений (определений)	462226.57	2170108.74	-	0.10	0.10	-	-
15/17	Надземный	3164	Метод спутниковых геодезических измерений (определений)	462227.01	2170110.03	-	0.10	0.10	-	-
15/17	Надземный	3165	Метод спутниковых геодезических измерений (определений)	462226.99	2170110.04	-	0.10	0.10	-	-
15/17	Надземный	3166	Метод спутниковых геодезических измерений (определений)	462226.80	2170109.47	-	0.10	0.10	-	-
15/17	Надземный	3167	Метод спутниковых геодезических измерений (определений)	462225.27	2170109.99	-	0.10	0.10	-	-

Описание местоположения объекта недвижимости

1. Описание местоположения здания, сооружения, объекта незавершенного строительства в границах земельного участка

1.1. Сведения о характерных точках контура объекта недвижимости

Система координат: МСК-50, зона 2

Зона № 2

Номер контура	Тип контура	Номера характерных точек контура	Метод определения координат	Координаты, м		R, м	Формулы, примененные для расчета средней квадратической погрешности определения координат характерных точек контура (M _t), м	Средняя квадратическая погрешность определения координат характерных точек контура (M _t), м	Глубина, высота расположения точки, м	
				X	Y				H ₁	H ₂
1	2	3	4	5	6	7	8	9	10	11
15/17	Надземный	3168	Метод спутниковых геодезических измерений (определений)	462225.47	2170110.56	-	0.10	0.10	-	-
15/17	Надземный	3169	Метод спутниковых геодезических измерений (определений)	462224.97	2170110.73	-	0.10	0.10	-	-
15/17	Надземный	3170	Метод спутниковых геодезических измерений (определений)	462225.23	2170111.50	-	0.10	0.10	-	-
15/17	Надземный	3171	Метод спутниковых геодезических измерений (определений)	462224.84	2170111.64	-	0.10	0.10	-	-
15/17	Надземный	3172	Метод спутниковых геодезических измерений (определений)	462224.65	2170111.07	-	0.10	0.10	-	-
15/17	Надземный	3173	Метод спутниковых геодезических измерений (определений)	462222.75	2170111.71	-	0.10	0.10	-	-

Описание местоположения объекта недвижимости

1. Описание местоположения здания, сооружения, объекта незавершенного строительства в границах земельного участка

1.1. Сведения о характерных точках контура объекта недвижимости

Система координат: МСК-50, зона 2

Зона № 2

Номер контура	Тип контура	Номера характерных точек контура	Метод определения координат	Координаты, м		R, м	Формулы, примененные для расчета средней квадратической погрешности определения координат характерных точек контура (M _t), м	Средняя квадратическая погрешность определения координат характерных точек контура (M _t), м	Глубина, высота расположения точки, м	
				X	Y				H ₁	H ₂
1	2	3	4	5	6	7	8	9	10	11
15/17	Надземный	3174	Метод спутниковых геодезических измерений (определений)	462222.95	2170112.28	-	0.10	0.10	-	-
15/17	Надземный	3175	Метод спутниковых геодезических измерений (определений)	462222.61	2170112.39	-	0.10	0.10	-	-
15/17	Надземный	3176	Метод спутниковых геодезических измерений (определений)	462222.42	2170111.83	-	0.10	0.10	-	-
15/17	Надземный	3177	Метод спутниковых геодезических измерений (определений)	462220.53	2170112.47	-	0.10	0.10	-	-
15/17	Надземный	3178	Метод спутниковых геодезических измерений (определений)	462220.72	2170113.04	-	0.10	0.10	-	-
15/17	Надземный	3179	Метод спутниковых геодезических измерений (определений)	462220.44	2170113.14	-	0.10	0.10	-	-

Описание местоположения объекта недвижимости

1. Описание местоположения здания, сооружения, объекта незавершенного строительства в границах земельного участка

1.1. Сведения о характерных точках контура объекта недвижимости

Система координат: МСК-50, зона 2

Зона № 2

Номер контура	Тип контура	Номера характерных точек контура	Метод определения координат	Координаты, м		R, м	Формулы, примененные для расчета средней квадратической погрешности определения координат характерных точек контура (M _t), м	Средняя квадратическая погрешность определения координат характерных точек контура (M _t), м	Глубина, высота расположения точки, м	
				X	Y				H ₁	H ₂
1	2	3	4	5	6	7	8	9	10	11
15/17	Надземный	3180	Метод спутниковых геодезических измерений (определений)	462220.32	2170112.77	-	0.10	0.10	-	-
15/17	Надземный	3181	Метод спутниковых геодезических измерений (определений)	462219.64	2170113.00	-	0.10	0.10	-	-
15/17	Надземный	3182	Метод спутниковых геодезических измерений (определений)	462219.45	2170112.43	-	0.10	0.10	-	-
15/17	Надземный	3183	Метод спутниковых геодезических измерений (определений)	462217.09	2170113.23	-	0.10	0.10	-	-
15/17	Надземный	2833	Метод спутниковых геодезических измерений (определений)	462217.29	2170113.80	-	0.10	0.10	-	-

Описание местоположения объекта недвижимости

1. Описание местоположения здания, сооружения, объекта незавершенного строительства в границах земельного участка

1.1. Сведения о характерных точках контура объекта недвижимости

Система координат: МСК-50, зона 2

Зона № 2

Номер контура	Тип контура	Номера характерных точек контура	Метод определения координат	Координаты, м		R, м	Формулы, примененные для расчета средней квадратической погрешности определения координат характерных точек контура (M _t), м	Средняя квадратическая погрешность определения координат характерных точек контура (M _t), м	Глубина, высота расположения точки, м	
				X	Y				H ₁	H ₂
1	2	3	4	5	6	7	8	9	10	11
	(16)									
16/17	Надземный	3184	Метод спутниковых геодезических измерений (определений)	462227.29	2170126.96	-	0.10	0.10	-	-
16/17	Надземный	3185	Метод спутниковых геодезических измерений (определений)	462227.48	2170126.90	-	0.10	0.10	-	-
16/17	Надземный	3186	Метод спутниковых геодезических измерений (определений)	462226.33	2170123.52	-	0.10	0.10	-	-
16/17	Надземный	3187	Метод спутниковых геодезических измерений (определений)	462226.40	2170123.50	-	0.10	0.10	-	-
16/17	Надземный	3188	Метод спутниковых геодезических измерений (определений)	462226.22	2170122.97	-	0.10	0.10	-	-

Описание местоположения объекта недвижимости

1. Описание местоположения здания, сооружения, объекта незавершенного строительства в границах земельного участка

1.1. Сведения о характерных точках контура объекта недвижимости

Система координат: МСК-50, зона 2

Зона № 2

Номер контура	Тип контура	Номера характерных точек контура	Метод определения координат	Координаты, м		R, м	Формулы, примененные для расчета средней квадратической погрешности определения координат характерных точек контура (M _t), м	Средняя квадратическая погрешность определения координат характерных точек контура (M _t), м	Глубина, высота расположения точки, м	
				X	Y				H ₁	H ₂
1	2	3	4	5	6	7	8	9	10	11
16/17	Надземный	3189	Метод спутниковых геодезических измерений (определений)	462226.81	2170122.77	-	0.10	0.10	-	-
16/17	Надземный	3190	Метод спутниковых геодезических измерений (определений)	462227.23	2170124.01	-	0.10	0.10	-	-
16/17	Надземный	3191	Метод спутниковых геодезических измерений (определений)	462229.22	2170123.34	-	0.10	0.10	-	-
16/17	Надземный	3192	Метод спутниковых геодезических измерений (определений)	462228.79	2170122.09	-	0.10	0.10	-	-
16/17	Надземный	3193	Метод спутниковых геодезических измерений (определений)	462233.78	2170120.39	-	0.10	0.10	-	-
16/17	Надземный	3194	Метод спутниковых геодезических измерений (определений)	462234.40	2170122.20	-	0.10	0.10	-	-

Описание местоположения объекта недвижимости

1. Описание местоположения здания, сооружения, объекта незавершенного строительства в границах земельного участка

1.1. Сведения о характерных точках контура объекта недвижимости

Система координат: МСК-50, зона 2

Зона № 2

Номер контура	Тип контура	Номера характерных точек контура	Метод определения координат	Координаты, м		R, м	Формулы, примененные для расчета средней квадратической погрешности определения координат характерных точек контура (M _t), м	Средняя квадратическая погрешность определения координат характерных точек контура (M _t), м	Глубина, высота расположения точки, м	
				X	Y				H ₁	H ₂
1	2	3	4	5	6	7	8	9	10	11
16/17	Надземный	3195	Метод спутниковых геодезических измерений (определений)	462236.82	2170121.38	-	0.10	0.10	-	-
16/17	Надземный	3196	Метод спутниковых геодезических измерений (определений)	462237.49	2170123.36	-	0.10	0.10	-	-
16/17	Надземный	3197	Метод спутниковых геодезических измерений (определений)	462240.20	2170122.44	-	0.10	0.10	-	-
16/17	Надземный	3198	Метод спутниковых геодезических измерений (определений)	462238.97	2170118.83	-	0.10	0.10	-	-
16/17	Надземный	3199	Метод спутниковых геодезических измерений (определений)	462243.12	2170117.41	-	0.10	0.10	-	-
16/17	Надземный	3200	Метод спутниковых геодезических измерений (определений)	462242.23	2170114.79	-	0.10	0.10	-	-

Описание местоположения объекта недвижимости

1. Описание местоположения здания, сооружения, объекта незавершенного строительства в границах земельного участка

1.1. Сведения о характерных точках контура объекта недвижимости

Система координат: МСК-50, зона 2

Зона № 2

Номер контура	Тип контура	Номера характерных точек контура	Метод определения координат	Координаты, м		R, м	Формулы, примененные для расчета средней квадратической погрешности определения координат характерных точек контура (M _t), м	Средняя квадратическая погрешность определения координат характерных точек контура (M _t), м	Глубина, высота расположения точки, м	
				X	Y				H 1	H 2
1	2	3	4	5	6	7	8	9	10	11
16/17	Надземный	3201	Метод спутниковых геодезических измерений (определений)	462247.57	2170112.97	-	0.10	0.10	-	-
16/17	Надземный	3202	Метод спутниковых геодезических измерений (определений)	462248.47	2170115.59	-	0.10	0.10	-	-
16/17	Надземный	3203	Метод спутниковых геодезических измерений (определений)	462248.65	2170115.53	-	0.10	0.10	-	-
16/17	Надземный	3204	Метод спутниковых геодезических измерений (определений)	462249.08	2170116.79	-	0.10	0.10	-	-
16/17	Надземный	3205	Метод спутниковых геодезических измерений (определений)	462251.06	2170116.11	-	0.10	0.10	-	-
16/17	Надземный	3206	Метод спутниковых геодезических измерений (определений)	462250.67	2170114.96	-	0.10	0.10	-	-

Описание местоположения объекта недвижимости

1. Описание местоположения здания, сооружения, объекта незавершенного строительства в границах земельного участка

1.1. Сведения о характерных точках контура объекта недвижимости

Система координат: МСК-50, зона 2

Зона № 2

Номер контура	Тип контура	Номера характерных точек контура	Метод определения координат	Координаты, м		R, м	Формулы, примененные для расчета средней квадратической погрешности определения координат характерных точек контура (M _t), м	Средняя квадратическая погрешность определения координат характерных точек контура (M _t), м	Глубина, высота расположения точки, м	
				X	Y				H ₁	H ₂
1	2	3	4	5	6	7	8	9	10	11
16/17	Надземный	3207	Метод спутниковых геодезических измерений (определений)	462250.67	2170114.96	-	0.10	0.10	-	-
16/17	Надземный	3208	Метод спутниковых геодезических измерений (определений)	462250.63	2170114.85	-	0.10	0.10	-	-
16/17	Надземный	3209	Метод спутниковых геодезических измерений (определений)	462253.72	2170113.80	-	0.10	0.10	-	-
16/17	Надземный	3210	Метод спутниковых геодезических измерений (определений)	462253.93	2170114.41	-	0.10	0.10	-	-
16/17	Надземный	3211	Метод спутниковых геодезических измерений (определений)	462256.94	2170113.38	-	0.10	0.10	-	-
16/17	Надземный	3212	Метод спутниковых геодезических измерений (определений)	462259.97	2170119.62	-	0.10	0.10	-	-

Описание местоположения объекта недвижимости

1. Описание местоположения здания, сооружения, объекта незавершенного строительства в границах земельного участка

1.1. Сведения о характерных точках контура объекта недвижимости

Система координат: МСК-50, зона 2

Зона № 2

Номер контура	Тип контура	Номера характерных точек контура	Метод определения координат	Координаты, м		R, м	Формулы, примененные для расчета средней квадратической погрешности определения координат характерных точек контура (M _t), м	Средняя квадратическая погрешность определения координат характерных точек контура (M _t), м	Глубина, высота расположения точки, м	
				X	Y				H ₁	H ₂
1	2	3	4	5	6	7	8	9	10	11
16/17	Надземный	3213	Метод спутниковых геодезических измерений (определений)	462261.17	2170122.11	-	0.10	0.10	-	-
16/17	Надземный	3214	Метод спутниковых геодезических измерений (определений)	462259.82	2170122.77	-	0.10	0.10	-	-
16/17	Надземный	3215	Метод спутниковых геодезических измерений (определений)	462261.78	2170126.82	-	0.10	0.10	-	-
16/17	Надземный	3216	Метод спутниковых геодезических измерений (определений)	462260.39	2170127.49	-	0.10	0.10	-	-
16/17	Надземный	3217	Метод спутниковых геодезических измерений (определений)	462261.75	2170130.28	-	0.10	0.10	-	-
16/17	Надземный	3218	Метод спутниковых геодезических измерений (определений)	462263.13	2170129.61	-	0.10	0.10	-	-

Описание местоположения объекта недвижимости

1. Описание местоположения здания, сооружения, объекта незавершенного строительства в границах земельного участка

1.1. Сведения о характерных точках контура объекта недвижимости

Система координат: МСК-50, зона 2

Зона № 2

Номер контура	Тип контура	Номера характерных точек контура	Метод определения координат	Координаты, м		R, м	Формулы, примененные для расчета средней квадратической погрешности определения координат характерных точек контура (M _t), м	Средняя квадратическая погрешность определения координат характерных точек контура (M _t), м	Глубина, высота расположения точки, м	
				X	Y				H 1	H 2
1	2	3	4	5	6	7	8	9	10	11
16/17	Надземный	3219	Метод спутниковых геодезических измерений (определений)	462264.98	2170133.44	-	0.10	0.10	-	-
16/17	Надземный	3220	Метод спутниковых геодезических измерений (определений)	462263.81	2170134.01	-	0.10	0.10	-	-
16/17	Надземный	3221	Метод спутниковых геодезических измерений (определений)	462264.71	2170135.89	-	0.10	0.10	-	-
16/17	Надземный	3222	Метод спутниковых геодезических измерений (определений)	462265.89	2170135.31	-	0.10	0.10	-	-
16/17	Надземный	3223	Метод спутниковых геодезических измерений (определений)	462266.34	2170136.23	-	0.10	0.10	-	-
16/17	Надземный	3224	Метод спутниковых геодезических измерений (определений)	462266.41	2170136.20	-	0.10	0.10	-	-

Описание местоположения объекта недвижимости

1. Описание местоположения здания, сооружения, объекта незавершенного строительства в границах земельного участка

1.1. Сведения о характерных точках контура объекта недвижимости

Система координат: МСК-50, зона 2

Зона № 2

Номер контура	Тип контура	Номера характерных точек контура	Метод определения координат	Координаты, м		R, м	Формулы, примененные для расчета средней квадратической погрешности определения координат характерных точек контура (M _t), м	Средняя квадратическая погрешность определения координат характерных точек контура (M _t), м	Глубина, высота расположения точки, м	
				X	Y				H 1	H 2
1	2	3	4	5	6	7	8	9	10	11
16/17	Надземный	3225	Метод спутниковых геодезических измерений (определений)	462266.78	2170136.95	-	0.10	0.10	-	-
16/17	Надземный	3226	Метод спутниковых геодезических измерений (определений)	462264.48	2170138.07	-	0.10	0.10	-	-
16/17	Надземный	3227	Метод спутниковых геодезических измерений (определений)	462264.57	2170138.25	-	0.10	0.10	-	-
16/17	Надземный	3228	Метод спутниковых геодезических измерений (определений)	462267.04	2170137.05	-	0.10	0.10	-	-
16/17	Надземный	3229	Метод спутниковых геодезических измерений (определений)	462266.64	2170136.22	-	0.10	0.10	-	-
16/17	Надземный	3230	Метод спутниковых геодезических измерений (определений)	462267.91	2170135.61	-	0.10	0.10	-	-

Описание местоположения объекта недвижимости

1. Описание местоположения здания, сооружения, объекта незавершенного строительства в границах земельного участка

1.1. Сведения о характерных точках контура объекта недвижимости

Система координат: МСК-50, зона 2

Зона № 2

Номер контура	Тип контура	Номера характерных точек контура	Метод определения координат	Координаты, м		R, м	Формулы, примененные для расчета средней квадратической погрешности определения координат характерных точек контура (M _t), м	Средняя квадратическая погрешность определения координат характерных точек контура (M _t), м	Глубина, высота расположения точки, м	
				X	Y				H 1	H 2
1	2	3	4	5	6	7	8	9	10	11
16/17	Надземный	3231	Метод спутниковых геодезических измерений (определений)	462268.79	2170137.42	-	0.10	0.10	-	-
16/17	Надземный	3232	Метод спутниковых геодезических измерений (определений)	462265.05	2170139.24	-	0.10	0.10	-	-
16/17	Надземный	3233	Метод спутниковых геодезических измерений (определений)	462265.13	2170139.42	-	0.10	0.10	-	-
16/17	Надземный	3234	Метод спутниковых геодезических измерений (определений)	462267.81	2170138.12	-	0.10	0.10	-	-
16/17	Надземный	3235	Метод спутниковых геодезических измерений (определений)	462268.95	2170140.49	-	0.10	0.10	-	-
16/17	Надземный	3236	Метод спутниковых геодезических измерений (определений)	462266.24	2170141.79	-	0.10	0.10	-	-

Описание местоположения объекта недвижимости

1. Описание местоположения здания, сооружения, объекта незавершенного строительства в границах земельного участка

1.1. Сведения о характерных точках контура объекта недвижимости

Система координат: МСК-50, зона 2

Зона № 2

Номер контура	Тип контура	Номера характерных точек контура	Метод определения координат	Координаты, м		R, м	Формулы, примененные для расчета средней квадратической погрешности определения координат характерных точек контура (M _t), м	Средняя квадратическая погрешность определения координат характерных точек контура (M _t), м	Глубина, высота расположения точки, м	
				X	Y				H ₁	H ₂
1	2	3	4	5	6	7	8	9	10	11
16/17	Надземный	3237	Метод спутниковых геодезических измерений (определений)	462266.33	2170141.97	-	0.10	0.10	-	-
16/17	Надземный	3238	Метод спутниковых геодезических измерений (определений)	462267.86	2170141.24	-	0.10	0.10	-	-
16/17	Надземный	3239	Метод спутниковых геодезических измерений (определений)	462268.95	2170143.48	-	0.10	0.10	-	-
16/17	Надземный	3240	Метод спутниковых геодезических измерений (определений)	462267.26	2170144.30	-	0.10	0.10	-	-
16/17	Надземный	3241	Метод спутниковых геодезических измерений (определений)	462267.32	2170144.43	-	0.10	0.10	-	-
16/17	Надземный	3242	Метод спутниковых геодезических измерений (определений)	462266.17	2170144.99	-	0.10	0.10	-	-

Описание местоположения объекта недвижимости

1. Описание местоположения здания, сооружения, объекта незавершенного строительства в границах земельного участка

1.1. Сведения о характерных точках контура объекта недвижимости

Система координат: МСК-50, зона 2

Зона № 2

Номер контура	Тип контура	Номера характерных точек контура	Метод определения координат	Координаты, м		R, м	Формулы, примененные для расчета средней квадратической погрешности определения координат характерных точек контура (M _t), м	Средняя квадратическая погрешность определения координат характерных точек контура (M _t), м	Глубина, высота расположения точки, м	
				X	Y				H ₁	H ₂
1	2	3	4	5	6	7	8	9	10	11
16/17	Надземный	3243	Метод спутниковых геодезических измерений (определений)	462266.28	2170145.22	-	0.10	0.10	-	-
16/17	Надземный	3244	Метод спутниковых геодезических измерений (определений)	462267.43	2170144.66	-	0.10	0.10	-	-
16/17	Надземный	3245	Метод спутниковых геодезических измерений (определений)	462267.79	2170145.41	-	0.10	0.10	-	-
16/17	Надземный	3246	Метод спутниковых геодезических измерений (определений)	462267.79	2170145.41	-	0.10	0.10	-	-
16/17	Надземный	3247	Метод спутниковых геодезических измерений (определений)	462267.91	2170145.66	-	0.10	0.10	-	-
16/17	Надземный	3248	Метод спутниковых геодезических измерений (определений)	462267.92	2170145.66	-	0.10	0.10	-	-

Описание местоположения объекта недвижимости

1. Описание местоположения здания, сооружения, объекта незавершенного строительства в границах земельного участка

1.1. Сведения о характерных точках контура объекта недвижимости

Система координат: МСК-50, зона 2

Зона № 2

Номер контура	Тип контура	Номера характерных точек контура	Метод определения координат	Координаты, м		R, м	Формулы, примененные для расчета средней квадратической погрешности определения координат характерных точек контура (M _t), м	Средняя квадратическая погрешность определения координат характерных точек контура (M _t), м	Глубина, высота расположения точки, м	
				X	Y				H 1	H 2
1	2	3	4	5	6	7	8	9	10	11
16/17	Надземный	3249	Метод спутниковых геодезических измерений (определений)	462268.01	2170145.85	-	0.10	0.10	-	-
16/17	Надземный	3250	Метод спутниковых геодезических измерений (определений)	462261.39	2170149.05	-	0.10	0.10	-	-
16/17	Надземный	3251	Метод спутниковых геодезических измерений (определений)	462260.47	2170148.12	-	0.10	0.10	-	-
16/17	Надземный	3252	Метод спутниковых геодезических измерений (определений)	462261.73	2170147.51	-	0.10	0.10	-	-
16/17	Надземный	3253	Метод спутниковых геодезических измерений (определений)	462261.56	2170147.14	-	0.10	0.10	-	-
16/17	Надземный	3254	Метод спутниковых геодезических измерений (определений)	462260.16	2170147.81	-	0.10	0.10	-	-

Описание местоположения объекта недвижимости

1. Описание местоположения здания, сооружения, объекта незавершенного строительства в границах земельного участка

1.1. Сведения о характерных точках контура объекта недвижимости

Система координат: МСК-50, зона 2

Зона № 2

Номер контура	Тип контура	Номера характерных точек контура	Метод определения координат	Координаты, м		R, м	Формулы, примененные для расчета средней квадратической погрешности определения координат характерных точек контура (M _t), м	Средняя квадратическая погрешность определения координат характерных точек контура (M _t), м	Глубина, высота расположения точки, м	
				X	Y				H 1	H 2
1	2	3	4	5	6	7	8	9	10	11
16/17	Надземный	3255	Метод спутниковых геодезических измерений (определений)	462259.88	2170147.52	-	0.10	0.10	-	-
16/17	Надземный	3256	Метод спутниковых геодезических измерений (определений)	462253.43	2170153.93	-	0.10	0.10	-	-
16/17	Надземный	3257	Метод спутниковых геодезических измерений (определений)	462256.66	2170157.18	-	0.10	0.10	-	-
16/17	Надземный	3258	Метод спутниковых геодезических измерений (определений)	462252.24	2170161.57	-	0.10	0.10	-	-
16/17	Надземный	3259	Метод спутниковых геодезических измерений (определений)	462248.81	2170158.12	-	0.10	0.10	-	-
16/17	Надземный	3260	Метод спутниковых геодезических измерений (определений)	462245.49	2170161.42	-	0.10	0.10	-	-

Описание местоположения объекта недвижимости

1. Описание местоположения здания, сооружения, объекта незавершенного строительства в границах земельного участка

1.1. Сведения о характерных точках контура объекта недвижимости

Система координат: МСК-50, зона 2

Зона № 2

Номер контура	Тип контура	Номера характерных точек контура	Метод определения координат	Координаты, м		R, м	Формулы, примененные для расчета средней квадратической погрешности определения координат характерных точек контура (M _t), м	Средняя квадратическая погрешность определения координат характерных точек контура (M _t), м	Глубина, высота расположения точки, м	
				X	Y				H 1	H 2
1	2	3	4	5	6	7	8	9	10	11
16/17	Надземный	3261	Метод спутниковых геодезических измерений (определений)	462241.91	2170157.82	-	0.10	0.10	-	-
16/17	Надземный	3262	Метод спутниковых геодезических измерений (определений)	462239.86	2170159.85	-	0.10	0.10	-	-
16/17	Надземный	3263	Метод спутниковых геодезических измерений (определений)	462241.34	2170161.34	-	0.10	0.10	-	-
16/17	Надземный	3264	Метод спутниковых геодезических измерений (определений)	462239.55	2170163.12	-	0.10	0.10	-	-
16/17	Надземный	3265	Метод спутниковых геодезических измерений (определений)	462241.60	2170165.18	-	0.10	0.10	-	-
16/17	Надземный	3266	Метод спутниковых геодезических измерений (определений)	462241.04	2170165.74	-	0.10	0.10	-	-

Описание местоположения объекта недвижимости

1. Описание местоположения здания, сооружения, объекта незавершенного строительства в границах земельного участка

1.1. Сведения о характерных точках контура объекта недвижимости

Система координат: МСК-50, зона 2

Зона № 2

Номер контура	Тип контура	Номера характерных точек контура	Метод определения координат	Координаты, м		R, м	Формулы, примененные для расчета средней квадратической погрешности определения координат характерных точек контура (M _t), м	Средняя квадратическая погрешность определения координат характерных точек контура (M _t), м	Глубина, высота расположения точки, м	
				X	Y				H ₁	H ₂
1	2	3	4	5	6	7	8	9	10	11
16/17	Надземный	3267	Метод спутниковых геодезических измерений (определений)	462240.11	2170164.80	-	0.10	0.10	-	-
16/17	Надземный	3268	Метод спутниковых геодезических измерений (определений)	462238.62	2170166.28	-	0.10	0.10	-	-
16/17	Надземный	3269	Метод спутниковых геодезических измерений (определений)	462239.55	2170167.22	-	0.10	0.10	-	-
16/17	Надземный	3270	Метод спутниковых геодезических измерений (определений)	462239.29	2170167.48	-	0.10	0.10	-	-
16/17	Надземный	3271	Метод спутниковых геодезических измерений (определений)	462236.18	2170170.27	-	0.10	0.10	-	-
16/17	Надземный	3272	Метод спутниковых геодезических измерений (определений)	462234.81	2170168.73	-	0.10	0.10	-	-

Описание местоположения объекта недвижимости

1. Описание местоположения здания, сооружения, объекта незавершенного строительства в границах земельного участка

1.1. Сведения о характерных точках контура объекта недвижимости

Система координат: МСК-50, зона 2

Зона № 2

Номер контура	Тип контура	Номера характерных точек контура	Метод определения координат	Координаты, м		R, м	Формулы, примененные для расчета средней квадратической погрешности определения координат характерных точек контура (M _t), м	Средняя квадратическая погрешность определения координат характерных точек контура (M _t), м	Глубина, высота расположения точки, м	
				X	Y				H ₁	H ₂
1	2	3	4	5	6	7	8	9	10	11
16/17	Надземный	3273	Метод спутниковых геодезических измерений (определений)	462234.21	2170169.27	-	0.10	0.10	-	-
16/17	Надземный	3274	Метод спутниковых геодезических измерений (определений)	462233.33	2170168.28	-	0.10	0.10	-	-
16/17	Надземный	3275	Метод спутниковых геодезических измерений (определений)	462231.76	2170169.68	-	0.10	0.10	-	-
16/17	Надземный	3276	Метод спутниковых геодезических измерений (определений)	462232.65	2170170.67	-	0.10	0.10	-	-
16/17	Надземный	3277	Метод спутниковых геодезических измерений (определений)	462229.27	2170173.69	-	0.10	0.10	-	-
16/17	Надземный	3278	Метод спутниковых геодезических измерений (определений)	462229.88	2170174.38	-	0.10	0.10	-	-

Описание местоположения объекта недвижимости

1. Описание местоположения здания, сооружения, объекта незавершенного строительства в границах земельного участка

1.1. Сведения о характерных точках контура объекта недвижимости

Система координат: МСК-50, зона 2

Зона № 2

Номер контура	Тип контура	Номера характерных точек контура	Метод определения координат	Координаты, м		R, м	Формулы, примененные для расчета средней квадратической погрешности определения координат характерных точек контура (M _t), м	Средняя квадратическая погрешность определения координат характерных точек контура (M _t), м	Глубина, высота расположения точки, м	
				X	Y				H ₁	H ₂
1	2	3	4	5	6	7	8	9	10	11
16/17	Надземный	3279	Метод спутниковых геодезических измерений (определений)	462225.27	2170178.50	-	0.10	0.10	-	-
16/17	Надземный	3280	Метод спутниковых геодезических измерений (определений)	462224.86	2170178.04	-	0.10	0.10	-	-
16/17	Надземный	3281	Метод спутниковых геодезических измерений (определений)	462225.84	2170177.16	-	0.10	0.10	-	-
16/17	Надземный	3282	Метод спутниковых геодезических измерений (определений)	462225.81	2170177.13	-	0.10	0.10	-	-
16/17	Надземный	3283	Метод спутниковых геодезических измерений (определений)	462224.44	2170175.60	-	0.10	0.10	-	-
16/17	Надземный	3284	Метод спутниковых геодезических измерений (определений)	462223.45	2170176.48	-	0.10	0.10	-	-

Описание местоположения объекта недвижимости

1. Описание местоположения здания, сооружения, объекта незавершенного строительства в границах земельного участка

1.1. Сведения о характерных точках контура объекта недвижимости

Система координат: МСК-50, зона 2

Зона № 2

Номер контура	Тип контура	Номера характерных точек контура	Метод определения координат	Координаты, м		R, м	Формулы, примененные для расчета средней квадратической погрешности определения координат характерных точек контура (M _t), м	Средняя квадратическая погрешность определения координат характерных точек контура (M _t), м	Глубина, высота расположения точки, м	
				X	Y				H ₁	H ₂
1	2	3	4	5	6	7	8	9	10	11
16/17	Надземный	3285	Метод спутниковых геодезических измерений (определений)	462220.76	2170173.49	-	0.10	0.10	-	-
16/17	Надземный	3286	Метод спутниковых геодезических измерений (определений)	462221.35	2170172.95	-	0.10	0.10	-	-
16/17	Надземный	3287	Метод спутниковых геодезических измерений (определений)	462221.35	2170172.96	-	0.10	0.10	-	-
16/17	Надземный	3288	Метод спутниковых геодезических измерений (определений)	462221.56	2170172.77	-	0.10	0.10	-	-
16/17	Надземный	3289	Метод спутниковых геодезических измерений (определений)	462221.51	2170172.71	-	0.10	0.10	-	-
16/17	Надземный	3290	Метод спутниковых геодезических измерений (определений)	462222.86	2170171.49	-	0.10	0.10	-	-

Описание местоположения объекта недвижимости

1. Описание местоположения здания, сооружения, объекта незавершенного строительства в границах земельного участка

1.1. Сведения о характерных точках контура объекта недвижимости

Система координат: МСК-50, зона 2

Зона № 2

Номер контура	Тип контура	Номера характерных точек контура	Метод определения координат	Координаты, м		R, м	Формулы, примененные для расчета средней квадратической погрешности определения координат характерных точек контура (M _t), м	Средняя квадратическая погрешность определения координат характерных точек контура (M _t), м	Глубина, высота расположения точки, м	
				X	Y				H ₁	H ₂
1	2	3	4	5	6	7	8	9	10	11
16/17	Надземный	3291	Метод спутниковых геодезических измерений (определений)	462222.46	2170171.05	-	0.10	0.10	-	-
16/17	Надземный	3292	Метод спутниковых геодезических измерений (определений)	462224.00	2170169.67	-	0.10	0.10	-	-
16/17	Надземный	3293	Метод спутниковых геодезических измерений (определений)	462223.86	2170169.52	-	0.10	0.10	-	-
16/17	Надземный	3294	Метод спутниковых геодезических измерений (определений)	462222.18	2170171.03	-	0.10	0.10	-	-
16/17	Надземный	3295	Метод спутниковых геодезических измерений (определений)	462222.58	2170171.48	-	0.10	0.10	-	-
16/17	Надземный	3296	Метод спутниковых геодезических измерений (определений)	462221.37	2170172.56	-	0.10	0.10	-	-

Описание местоположения объекта недвижимости

1. Описание местоположения здания, сооружения, объекта незавершенного строительства в границах земельного участка

1.1. Сведения о характерных точках контура объекта недвижимости

Система координат: МСК-50, зона 2

Зона № 2

Номер контура	Тип контура	Номера характерных точек контура	Метод определения координат	Координаты, м		R, м	Формулы, примененные для расчета средней квадратической погрешности определения координат характерных точек контура (M _t), м	Средняя квадратическая погрешность определения координат характерных точек контура (M _t), м	Глубина, высота расположения точки, м	
				X	Y				H ₁	H ₂
1	2	3	4	5	6	7	8	9	10	11
16/17	Надземный	3297	Метод спутниковых геодезических измерений (определений)	462221.30	2170172.48	-	0.10	0.10	-	-
16/17	Надземный	3298	Метод спутниковых геодезических измерений (определений)	462219.97	2170171.00	-	0.10	0.10	-	-
16/17	Надземный	3299	Метод спутниковых геодезических измерений (определений)	462222.86	2170168.41	-	0.10	0.10	-	-
16/17	Надземный	3300	Метод спутниковых геодезических измерений (определений)	462222.72	2170168.26	-	0.10	0.10	-	-
16/17	Надземный	3301	Метод спутниковых геодезических измерений (определений)	462219.84	2170170.85	-	0.10	0.10	-	-
16/17	Надземный	3302	Метод спутниковых геодезических измерений (определений)	462216.31	2170166.90	-	0.10	0.10	-	-

Описание местоположения объекта недвижимости

1. Описание местоположения здания, сооружения, объекта незавершенного строительства в границах земельного участка

1.1. Сведения о характерных точках контура объекта недвижимости

Система координат: МСК-50, зона 2

Зона № 2

Номер контура	Тип контура	Номера характерных точек контура	Метод определения координат	Координаты, м		R, м	Формулы, примененные для расчета средней квадратической погрешности определения координат характерных точек контура (M _t), м	Средняя квадратическая погрешность определения координат характерных точек контура (M _t), м	Глубина, высота расположения точки, м	
				X	Y				H 1	H 2
1	2	3	4	5	6	7	8	9	10	11
16/17	Надземный	3303	Метод спутниковых геодезических измерений (определений)	462219.42	2170164.11	-	0.10	0.10	-	-
16/17	Надземный	3304	Метод спутниковых геодезических измерений (определений)	462217.51	2170161.98	-	0.10	0.10	-	-
16/17	Надземный	3305	Метод спутниковых геодезических измерений (определений)	462215.95	2170163.38	-	0.10	0.10	-	-
16/17	Надземный	3306	Метод спутниковых геодезических измерений (определений)	462214.25	2170161.48	-	0.10	0.10	-	-
16/17	Надземный	3307	Метод спутниковых геодезических измерений (определений)	462212.42	2170163.11	-	0.10	0.10	-	-
16/17	Надземный	3308	Метод спутниковых геодезических измерений (определений)	462206.84	2170156.88	-	0.10	0.10	-	-

Описание местоположения объекта недвижимости

1. Описание местоположения здания, сооружения, объекта незавершенного строительства в границах земельного участка

1.1. Сведения о характерных точках контура объекта недвижимости

Система координат: МСК-50, зона 2

Зона № 2

Номер контура	Тип контура	Номера характерных точек контура	Метод определения координат	Координаты, м		R, м	Формулы, примененные для расчета средней квадратической погрешности определения координат характерных точек контура (M _t), м	Средняя квадратическая погрешность определения координат характерных точек контура (M _t), м	Глубина, высота расположения точки, м	
				X	Y				H ₁	H ₂
1	2	3	4	5	6	7	8	9	10	11
16/17	Надземный	3309	Метод спутниковых геодезических измерений (определений)	462208.01	2170155.84	-	0.10	0.10	-	-
16/17	Надземный	3310	Метод спутниковых геодезических измерений (определений)	462208.15	2170155.98	-	0.10	0.10	-	-
16/17	Надземный	3311	Метод спутниковых геодезических измерений (определений)	462208.30	2170155.85	-	0.10	0.10	-	-
16/17	Надземный	3312	Метод спутниковых геодезических измерений (определений)	462205.32	2170152.52	-	0.10	0.10	-	-
16/17	Надземный	3313	Метод спутниковых геодезических измерений (определений)	462204.00	2170153.70	-	0.10	0.10	-	-
16/17	Надземный	3314	Метод спутниковых геодезических измерений (определений)	462200.70	2170150.02	-	0.10	0.10	-	-

Описание местоположения объекта недвижимости

1. Описание местоположения здания, сооружения, объекта незавершенного строительства в границах земельного участка

1.1. Сведения о характерных точках контура объекта недвижимости

Система координат: МСК-50, зона 2

Зона № 2

Номер контура	Тип контура	Номера характерных точек контура	Метод определения координат	Координаты, м		R, м	Формулы, примененные для расчета средней квадратической погрешности определения координат характерных точек контура (M _t), м	Средняя квадратическая погрешность определения координат характерных точек контура (M _t), м	Глубина, высота расположения точки, м	
				X	Y				H ₁	H ₂
1	2	3	4	5	6	7	8	9	10	11
16/17	Надземный	3315	Метод спутниковых геодезических измерений (определений)	462204.09	2170146.98	-	0.10	0.10	-	-
16/17	Надземный	3316	Метод спутниковых геодезических измерений (определений)	462202.18	2170144.85	-	0.10	0.10	-	-
16/17	Надземный	3317	Метод спутниковых геодезических измерений (определений)	462200.62	2170146.25	-	0.10	0.10	-	-
16/17	Надземный	3318	Метод спутниковых геодезических измерений (определений)	462198.92	2170144.35	-	0.10	0.10	-	-
16/17	Надземный	3319	Метод спутниковых геодезических измерений (определений)	462197.05	2170146.02	-	0.10	0.10	-	-
16/17	Надземный	3320	Метод спутниковых геодезических измерений (определений)	462195.81	2170144.63	-	0.10	0.10	-	-

Описание местоположения объекта недвижимости

1. Описание местоположения здания, сооружения, объекта незавершенного строительства в границах земельного участка

1.1. Сведения о характерных точках контура объекта недвижимости

Система координат: МСК-50, зона 2

Зона № 2

Номер контура	Тип контура	Номера характерных точек контура	Метод определения координат	Координаты, м		R, м	Формулы, примененные для расчета средней квадратической погрешности определения координат характерных точек контура (M _t), м	Средняя квадратическая погрешность определения координат характерных точек контура (M _t), м	Глубина, высота расположения точки, м	
				X	Y				H ₁	H ₂
1	2	3	4	5	6	7	8	9	10	11
16/17	Надземный	3321	Метод спутниковых геодезических измерений (определений)	462195.81	2170144.63	-	0.10	0.10	-	-
16/17	Надземный	3322	Метод спутниковых геодезических измерений (определений)	462195.21	2170142.88	-	0.10	0.10	-	-
16/17	Надземный	3323	Метод спутниковых геодезических измерений (определений)	462195.45	2170142.80	-	0.10	0.10	-	-
16/17	Надземный	3324	Метод спутниковых геодезических измерений (определений)	462194.08	2170138.79	-	0.10	0.10	-	-
16/17	Надземный	3325	Метод спутниковых геодезических измерений (определений)	462195.33	2170138.36	-	0.10	0.10	-	-
16/17	Надземный	3326	Метод спутниковых геодезических измерений (определений)	462194.66	2170136.37	-	0.10	0.10	-	-

Описание местоположения объекта недвижимости

1. Описание местоположения здания, сооружения, объекта незавершенного строительства в границах земельного участка

1.1. Сведения о характерных точках контура объекта недвижимости

Система координат: МСК-50, зона 2

Зона № 2

Номер контура	Тип контура	Номера характерных точек контура	Метод определения координат	Координаты, м		R, м	Формулы, примененные для расчета средней квадратической погрешности определения координат характерных точек контура (M _t), м	Средняя квадратическая погрешность определения координат характерных точек контура (M _t), м	Глубина, высота расположения точки, м	
				X	Y				H ₁	H ₂
1	2	3	4	5	6	7	8	9	10	11
16/17	Надземный	3327	Метод спутниковых геодезических измерений (определений)	462193.41	2170136.80	-	0.10	0.10	-	-
16/17	Надземный	3328	Метод спутниковых геодезических измерений (определений)	462193.16	2170136.07	-	0.10	0.10	-	-
16/17	Надземный	3329	Метод спутниковых геодезических измерений (определений)	462199.02	2170134.07	-	0.10	0.10	-	-
16/17	Надземный	3330	Метод спутниковых геодезических измерений (определений)	462199.27	2170134.82	-	0.10	0.10	-	-
16/17	Надземный	3331	Метод спутниковых геодезических измерений (определений)	462203.37	2170133.42	-	0.10	0.10	-	-
16/17	Надземный	3332	Метод спутниковых геодезических измерений (определений)	462203.41	2170133.54	-	0.10	0.10	-	-

Описание местоположения объекта недвижимости

1. Описание местоположения здания, сооружения, объекта незавершенного строительства в границах земельного участка

1.1. Сведения о характерных точках контура объекта недвижимости

Система координат: МСК-50, зона 2

Зона № 2

Номер контура	Тип контура	Номера характерных точек контура	Метод определения координат	Координаты, м		R, м	Формулы, примененные для расчета средней квадратической погрешности определения координат характерных точек контура (M _t), м	Средняя квадратическая погрешность определения координат характерных точек контура (M _t), м	Глубина, высота расположения точки, м	
				X	Y				H 1	H 2
1	2	3	4	5	6	7	8	9	10	11
16/17	Надземный	3333	Метод спутниковых геодезических измерений (определений)	462203.80	2170134.67	-	0.10	0.10	-	-
16/17	Надземный	3334	Метод спутниковых геодезических измерений (определений)	462205.79	2170133.99	-	0.10	0.10	-	-
16/17	Надземный	3335	Метод спутниковых геодезических измерений (определений)	462205.36	2170132.74	-	0.10	0.10	-	-
16/17	Надземный	3336	Метод спутниковых геодезических измерений (определений)	462206.08	2170132.50	-	0.10	0.10	-	-
16/17	Надземный	3337	Метод спутниковых геодезических измерений (определений)	462206.00	2170132.29	-	0.10	0.10	-	-
16/17	Надземный	3338	Метод спутниковых геодезических измерений (определений)	462208.37	2170131.48	-	0.10	0.10	-	-

Описание местоположения объекта недвижимости

1. Описание местоположения здания, сооружения, объекта незавершенного строительства в границах земельного участка

1.1. Сведения о характерных точках контура объекта недвижимости

Система координат: МСК-50, зона 2

Зона № 2

Номер контура	Тип контура	Номера характерных точек контура	Метод определения координат	Координаты, м		R, м	Формулы, примененные для расчета средней квадратической погрешности определения координат характерных точек контура (M _t), м	Средняя квадратическая погрешность определения координат характерных точек контура (M _t), м	Глубина, высота расположения точки, м	
				X	Y				H ₁	H ₂
1	2	3	4	5	6	7	8	9	10	11
16/17	Надземный	3339	Метод спутниковых геодезических измерений (определений)	462207.98	2170130.35	-	0.10	0.10	-	-
16/17	Надземный	3340	Метод спутниковых геодезических измерений (определений)	462207.98	2170130.35	-	0.10	0.10	-	-
16/17	Надземный	3341	Метод спутниковых геодезических измерений (определений)	462207.95	2170130.23	-	0.10	0.10	-	-
16/17	Надземный	3342	Метод спутниковых геодезических измерений (определений)	462212.69	2170128.62	-	0.10	0.10	-	-
16/17	Надземный	3343	Метод спутниковых геодезических измерений (определений)	462214.04	2170132.57	-	0.10	0.10	-	-
16/17	Надземный	3344	Метод спутниковых геодезических измерений (определений)	462216.75	2170131.65	-	0.10	0.10	-	-

Описание местоположения объекта недвижимости

1. Описание местоположения здания, сооружения, объекта незавершенного строительства в границах земельного участка

1.1. Сведения о характерных точках контура объекта недвижимости

Система координат: МСК-50, зона 2

Зона № 2

Номер контура	Тип контура	Номера характерных точек контура	Метод определения координат	Координаты, м		R, м	Формулы, примененные для расчета средней квадратической погрешности определения координат характерных точек контура (M _t), м	Средняя квадратическая погрешность определения координат характерных точек контура (M _t), м	Глубина, высота расположения точки, м	
				X	Y				H 1	H 2
1	2	3	4	5	6	7	8	9	10	11
16/17	Надземный	3345	Метод спутниковых геодезических измерений (определений)	462216.07	2170129.66	-	0.10	0.10	-	-
16/17	Надземный	3346	Метод спутниковых геодезических измерений (определений)	462218.49	2170128.83	-	0.10	0.10	-	-
16/17	Надземный	3347	Метод спутниковых геодезических измерений (определений)	462217.69	2170126.47	-	0.10	0.10	-	-
16/17	Надземный	3348	Метод спутниковых геодезических измерений (определений)	462221.41	2170125.20	-	0.10	0.10	-	-
16/17	Надземный	3349	Метод спутниковых геодезических измерений (определений)	462221.98	2170126.87	-	0.10	0.10	-	-
16/17	Надземный	3350	Метод спутниковых геодезических измерений (определений)	462225.48	2170125.68	-	0.10	0.10	-	-

Описание местоположения объекта недвижимости

1. Описание местоположения здания, сооружения, объекта незавершенного строительства в границах земельного участка

1.1. Сведения о характерных точках контура объекта недвижимости

Система координат: МСК-50, зона 2

Зона № 2

Номер контура	Тип контура	Номера характерных точек контура	Метод определения координат	Координаты, м		R, м	Формулы, примененные для расчета средней квадратической погрешности определения координат характерных точек контура (M _t), м	Средняя квадратическая погрешность определения координат характерных точек контура (M _t), м	Глубина, высота расположения точки, м	
				X	Y				H 1	H 2
1	2	3	4	5	6	7	8	9	10	11
16/17	Надземный	3351	Метод спутниковых геодезических измерений (определений)	462226.06	2170127.38	-	0.10	0.10	-	-
16/17	Надземный	3352	Метод спутниковых геодезических измерений (определений)	462226.25	2170127.32	-	0.10	0.10	-	-
16/17	Надземный	3353	Метод спутниковых геодезических измерений (определений)	462225.60	2170125.43	-	0.10	0.10	-	-
16/17	Надземный	3354	Метод спутниковых геодезических измерений (определений)	462222.10	2170126.62	-	0.10	0.10	-	-
16/17	Надземный	3355	Метод спутниковых геодезических измерений (определений)	462221.63	2170125.25	-	0.10	0.10	-	-
16/17	Надземный	3356	Метод спутниковых геодезических измерений (определений)	462226.18	2170123.70	-	0.10	0.10	-	-

Описание местоположения объекта недвижимости

1. Описание местоположения здания, сооружения, объекта незавершенного строительства в границах земельного участка

1.1. Сведения о характерных точках контура объекта недвижимости

Система координат: МСК-50, зона 2

Зона № 2

Номер контура	Тип контура	Номера характерных точек контура	Метод определения координат	Координаты, м		R, м	Формулы, примененные для расчета средней квадратической погрешности определения координат характерных точек контура (M _t), м	Средняя квадратическая погрешность определения координат характерных точек контура (M _t), м	Глубина, высота расположения точки, м	
				X	Y				H ₁	H ₂
1	2	3	4	5	6	7	8	9	10	11
16/17	Надземный	3184	Метод спутниковых геодезических измерений (определений)	462227.29	2170126.96	-	0.10	0.10	-	-

Описание местоположения объекта недвижимости

1. Описание местоположения здания, сооружения, объекта незавершенного строительства в границах земельного участка

1.1. Сведения о характерных точках контура объекта недвижимости

Система координат: МСК-50, зона 2

Зона № 2

Номер контура	Тип контура	Номера характерных точек контура	Метод определения координат	Координаты, м		R, м	Формулы, примененные для расчета средней квадратической погрешности определения координат характерных точек контура (M _t), м	Средняя квадратическая погрешность определения координат характерных точек контура (M _t), м	Глубина, высота расположения точки, м	
				X	Y				H ₁	H ₂
1	2	3	4	5	6	7	8	9	10	11
	(17)									
17/17	Надземный	3357	Метод спутниковых геодезических измерений (определений)	462266.71	2170096.14	-	0.10	0.10	-	-
17/17	Надземный	3358	Метод спутниковых геодезических измерений (определений)	462265.54	2170096.71	-	0.10	0.10	-	-
17/17	Надземный	3359	Метод спутниковых геодезических измерений (определений)	462265.35	2170096.33	-	0.10	0.10	-	-
17/17	Надземный	3360	Метод спутниковых геодезических измерений (определений)	462262.81	2170097.56	-	0.10	0.10	-	-
17/17	Надземный	3361	Метод спутниковых геодезических измерений (определений)	462262.13	2170096.15	-	0.10	0.10	-	-

Описание местоположения объекта недвижимости

1. Описание местоположения здания, сооружения, объекта незавершенного строительства в границах земельного участка

1.1. Сведения о характерных точках контура объекта недвижимости

Система координат: МСК-50, зона 2

Зона № 2

Номер контура	Тип контура	Номера характерных точек контура	Метод определения координат	Координаты, м		R, м	Формулы, примененные для расчета средней квадратической погрешности определения координат характерных точек контура (M _t), м	Средняя квадратическая погрешность определения координат характерных точек контура (M _t), м	Глубина, высота расположения точки, м	
				X	Y				H ₁	H ₂
1	2	3	4	5	6	7	8	9	10	11
17/17	Надземный	3362	Метод спутниковых геодезических измерений (определений)	462259.63	2170097.36	-	0.10	0.10	-	-
17/17	Надземный	3363	Метод спутниковых геодезических измерений (определений)	462259.60	2170097.29	-	0.10	0.10	-	-
17/17	Надземный	3364	Метод спутниковых геодезических измерений (определений)	462256.05	2170099.01	-	0.10	0.10	-	-
17/17	Надземный	3365	Метод спутниковых геодезических измерений (определений)	462256.76	2170100.49	-	0.10	0.10	-	-
17/17	Надземный	3366	Метод спутниковых геодезических измерений (определений)	462253.59	2170102.02	-	0.10	0.10	-	-
17/17	Надземный	3367	Метод спутниковых геодезических измерений (определений)	462253.24	2170100.99	-	0.10	0.10	-	-

Описание местоположения объекта недвижимости

1. Описание местоположения здания, сооружения, объекта незавершенного строительства в границах земельного участка

1.1. Сведения о характерных точках контура объекта недвижимости

Система координат: МСК-50, зона 2

Зона № 2

Номер контура	Тип контура	Номера характерных точек контура	Метод определения координат	Координаты, м		R, м	Формулы, примененные для расчета средней квадратической погрешности определения координат характерных точек контура (M _t), м	Средняя квадратическая погрешность определения координат характерных точек контура (M _t), м	Глубина, высота расположения точки, м	
				X	Y				H ₁	H ₂
1	2	3	4	5	6	7	8	9	10	11
17/17	Надземный	3368	Метод спутниковых геодезических измерений (определений)	462252.80	2170101.14	-	0.10	0.10	-	-
17/17	Надземный	3369	Метод спутниковых геодезических измерений (определений)	462251.90	2170098.51	-	0.10	0.10	-	-
17/17	Надземный	3370	Метод спутниковых геодезических измерений (определений)	462249.06	2170099.48	-	0.10	0.10	-	-
17/17	Надземный	3371	Метод спутниковых геодезических измерений (определений)	462249.96	2170102.11	-	0.10	0.10	-	-
17/17	Надземный	3372	Метод спутниковых геодезических измерений (определений)	462249.51	2170102.26	-	0.10	0.10	-	-
17/17	Надземный	3373	Метод спутниковых геодезических измерений (определений)	462250.04	2170103.80	-	0.10	0.10	-	-

Описание местоположения объекта недвижимости

1. Описание местоположения здания, сооружения, объекта незавершенного строительства в границах земельного участка

1.1. Сведения о характерных точках контура объекта недвижимости

Система координат: МСК-50, зона 2

Зона № 2

Номер контура	Тип контура	Номера характерных точек контура	Метод определения координат	Координаты, м		R, м	Формулы, примененные для расчета средней квадратической погрешности определения координат характерных точек контура (M _t), м	Средняя квадратическая погрешность определения координат характерных точек контура (M _t), м	Глубина, высота расположения точки, м	
				X	Y				H ₁	H ₂
1	2	3	4	5	6	7	8	9	10	11
17/17	Надземный	3374	Метод спутниковых геодезических измерений (определений)	462249.51	2170103.98	-	0.10	0.10	-	-
17/17	Надземный	3375	Метод спутниковых геодезических измерений (определений)	462249.64	2170104.36	-	0.10	0.10	-	-
17/17	Надземный	3376	Метод спутниковых геодезических измерений (определений)	462247.37	2170105.14	-	0.10	0.10	-	-
17/17	Надземный	3377	Метод спутниковых геодезических измерений (определений)	462246.14	2170101.50	-	0.10	0.10	-	-
17/17	Надземный	3378	Метод спутниковых геодезических измерений (определений)	462245.95	2170101.57	-	0.10	0.10	-	-
17/17	Надземный	3379	Метод спутниковых геодезических измерений (определений)	462245.56	2170100.43	-	0.10	0.10	-	-

Описание местоположения объекта недвижимости

1. Описание местоположения здания, сооружения, объекта незавершенного строительства в границах земельного участка

1.1. Сведения о характерных точках контура объекта недвижимости

Система координат: МСК-50, зона 2

Зона № 2

Номер контура	Тип контура	Номера характерных точек контура	Метод определения координат	Координаты, м		R, м	Формулы, примененные для расчета средней квадратической погрешности определения координат характерных точек контура (M _t), м	Средняя квадратическая погрешность определения координат характерных точек контура (M _t), м	Глубина, высота расположения точки, м	
				X	Y				H 1	H 2
1	2	3	4	5	6	7	8	9	10	11
17/17	Надземный	3380	Метод спутниковых геодезических измерений (определений)	462244.14	2170100.91	-	0.10	0.10	-	-
17/17	Надземный	3381	Метод спутниковых геодезических измерений (определений)	462244.53	2170102.05	-	0.10	0.10	-	-
17/17	Надземный	3382	Метод спутниковых геодезических измерений (определений)	462244.34	2170102.11	-	0.10	0.10	-	-
17/17	Надземный	3383	Метод спутниковых геодезических измерений (определений)	462245.58	2170105.75	-	0.10	0.10	-	-
17/17	Надземный	3384	Метод спутниковых геодезических измерений (определений)	462244.42	2170106.15	-	0.10	0.10	-	-
17/17	Надземный	3385	Метод спутниковых геодезических измерений (определений)	462244.71	2170107.01	-	0.10	0.10	-	-

Описание местоположения объекта недвижимости

1. Описание местоположения здания, сооружения, объекта незавершенного строительства в границах земельного участка

1.1. Сведения о характерных точках контура объекта недвижимости

Система координат: МСК-50, зона 2

Зона № 2

Номер контура	Тип контура	Номера характерных точек контура	Метод определения координат	Координаты, м		R, м	Формулы, примененные для расчета средней квадратической погрешности определения координат характерных точек контура (M _t), м	Средняя квадратическая погрешность определения координат характерных точек контура (M _t), м	Глубина, высота расположения точки, м	
				X	Y				H 1	H 2
1	2	3	4	5	6	7	8	9	10	11
17/17	Надземный	3386	Метод спутниковых геодезических измерений (определений)	462245.20	2170106.84	-	0.10	0.10	-	-
17/17	Надземный	3387	Метод спутниковых геодезических измерений (определений)	462248.05	2170115.18	-	0.10	0.10	-	-
17/17	Надземный	3388	Метод спутниковых геодезических измерений (определений)	462247.68	2170115.30	-	0.10	0.10	-	-
17/17	Надземный	3389	Метод спутниковых геодезических измерений (определений)	462247.89	2170115.92	-	0.10	0.10	-	-
17/17	Надземный	3390	Метод спутниковых геодезических измерений (определений)	462248.70	2170115.64	-	0.10	0.10	-	-
17/17	Надземный	3391	Метод спутниковых геодезических измерений (определений)	462249.08	2170116.77	-	0.10	0.10	-	-

Описание местоположения объекта недвижимости

1. Описание местоположения здания, сооружения, объекта незавершенного строительства в границах земельного участка

1.1. Сведения о характерных точках контура объекта недвижимости

Система координат: МСК-50, зона 2

Зона № 2

Номер контура	Тип контура	Номера характерных точек контура	Метод определения координат	Координаты, м		R, м	Формулы, примененные для расчета средней квадратической погрешности определения координат характерных точек контура (M _t), м	Средняя квадратическая погрешность определения координат характерных точек контура (M _t), м	Глубина, высота расположения точки, м	
				X	Y				H ₁	H ₂
1	2	3	4	5	6	7	8	9	10	11
17/17	Надземный	3392	Метод спутниковых геодезических измерений (определений)	462250.97	2170116.12	-	0.10	0.10	-	-
17/17	Надземный	3393	Метод спутниковых геодезических измерений (определений)	462251.28	2170117.04	-	0.10	0.10	-	-
17/17	Надземный	3394	Метод спутниковых геодезических измерений (определений)	462257.41	2170114.95	-	0.10	0.10	-	-
17/17	Надземный	3395	Метод спутниковых геодезических измерений (определений)	462260.80	2170121.95	-	0.10	0.10	-	-
17/17	Надземный	3396	Метод спутниковых геодезических измерений (определений)	462259.44	2170122.60	-	0.10	0.10	-	-
17/17	Надземный	3397	Метод спутниковых геодезических измерений (определений)	462261.44	2170126.77	-	0.10	0.10	-	-

Описание местоположения объекта недвижимости

1. Описание местоположения здания, сооружения, объекта незавершенного строительства в границах земельного участка

1.1. Сведения о характерных точках контура объекта недвижимости

Система координат: МСК-50, зона 2

Зона № 2

Номер контура	Тип контура	Номера характерных точек контура	Метод определения координат	Координаты, м		R, м	Формулы, примененные для расчета средней квадратической погрешности определения координат характерных точек контура (M _t), м	Средняя квадратическая погрешность определения координат характерных точек контура (M _t), м	Глубина, высота расположения точки, м	
				X	Y				H ₁	H ₂
1	2	3	4	5	6	7	8	9	10	11
17/17	Надземный	3398	Метод спутниковых геодезических измерений (определений)	462260.16	2170127.38	-	0.10	0.10	-	-
17/17	Надземный	3399	Метод спутниковых геодезических измерений (определений)	462262.90	2170133.15	-	0.10	0.10	-	-
17/17	Надземный	3400	Метод спутниковых геодезических измерений (определений)	462264.21	2170132.52	-	0.10	0.10	-	-
17/17	Надземный	3401	Метод спутниковых геодезических измерений (определений)	462264.69	2170133.52	-	0.10	0.10	-	-
17/17	Надземный	3402	Метод спутниковых геодезических измерений (определений)	462263.74	2170133.97	-	0.10	0.10	-	-
17/17	Надземный	3403	Метод спутниковых геодезических измерений (определений)	462264.65	2170135.87	-	0.10	0.10	-	-

Описание местоположения объекта недвижимости

1. Описание местоположения здания, сооружения, объекта незавершенного строительства в границах земельного участка

1.1. Сведения о характерных точках контура объекта недвижимости

Система координат: МСК-50, зона 2

Зона № 2

Номер контура	Тип контура	Номера характерных точек контура	Метод определения координат	Координаты, м		R, м	Формулы, примененные для расчета средней квадратической погрешности определения координат характерных точек контура (M _t), м	Средняя квадратическая погрешность определения координат характерных точек контура (M _t), м	Глубина, высота расположения точки, м	
				X	Y				H ₁	H ₂
1	2	3	4	5	6	7	8	9	10	11
17/17	Надземный	3404	Метод спутниковых геодезических измерений (определений)	462265.60	2170135.41	-	0.10	0.10	-	-
17/17	Надземный	3405	Метод спутниковых геодезических измерений (определений)	462266.16	2170136.58	-	0.10	0.10	-	-
17/17	Надземный	3406	Метод спутниковых геодезических измерений (определений)	462266.48	2170136.42	-	0.10	0.10	-	-
17/17	Надземный	3407	Метод спутниковых геодезических измерений (определений)	462266.73	2170136.93	-	0.10	0.10	-	-
17/17	Надземный	3408	Метод спутниковых геодезических измерений (определений)	462264.65	2170137.93	-	0.10	0.10	-	-
17/17	Надземный	3409	Метод спутниковых геодезических измерений (определений)	462264.74	2170138.11	-	0.10	0.10	-	-

Описание местоположения объекта недвижимости

1. Описание местоположения здания, сооружения, объекта незавершенного строительства в границах земельного участка

1.1. Сведения о характерных точках контура объекта недвижимости

Система координат: МСК-50, зона 2

Зона № 2

Номер контура	Тип контура	Номера характерных точек контура	Метод определения координат	Координаты, м		R, м	Формулы, примененные для расчета средней квадратической погрешности определения координат характерных точек контура (M _t), м	Средняя квадратическая погрешность определения координат характерных точек контура (M _t), м	Глубина, высота расположения точки, м	
				X	Y				H ₁	H ₂
1	2	3	4	5	6	7	8	9	10	11
17/17	Надземный	3410	Метод спутниковых геодезических измерений (определений)	462263.66	2170138.63	-	0.10	0.10	-	-
17/17	Надземный	3411	Метод спутниковых геодезических измерений (определений)	462264.14	2170139.62	-	0.10	0.10	-	-
17/17	Надземный	3412	Метод спутниковых геодезических измерений (определений)	462265.22	2170139.10	-	0.10	0.10	-	-
17/17	Надземный	3413	Метод спутниковых геодезических измерений (определений)	462265.30	2170139.28	-	0.10	0.10	-	-
17/17	Надземный	3414	Метод спутниковых геодезических измерений (определений)	462268.68	2170137.66	-	0.10	0.10	-	-
17/17	Надземный	3415	Метод спутниковых геодезических измерений (определений)	462269.78	2170139.95	-	0.10	0.10	-	-

Описание местоположения объекта недвижимости

1. Описание местоположения здания, сооружения, объекта незавершенного строительства в границах земельного участка

1.1. Сведения о характерных точках контура объекта недвижимости

Система координат: МСК-50, зона 2

Зона № 2

Номер контура	Тип контура	Номера характерных точек контура	Метод определения координат	Координаты, м		R, м	Формулы, примененные для расчета средней квадратической погрешности определения координат характерных точек контура (M _t), м	Средняя квадратическая погрешность определения координат характерных точек контура (M _t), м	Глубина, высота расположения точки, м	
				X	Y				H ₁	H ₂
1	2	3	4	5	6	7	8	9	10	11
17/17	Надземный	3416	Метод спутниковых геодезических измерений (определений)	462266.12	2170141.67	-	0.10	0.10	-	-
17/17	Надземный	3417	Метод спутниковых геодезических измерений (определений)	462267.40	2170144.32	-	0.10	0.10	-	-
17/17	Надземный	3418	Метод спутниковых геодезических измерений (определений)	462260.38	2170147.69	-	0.10	0.10	-	-
17/17	Надземный	3419	Метод спутниковых геодезических измерений (определений)	462259.80	2170147.10	-	0.10	0.10	-	-
17/17	Надземный	3420	Метод спутниковых геодезических измерений (определений)	462252.95	2170153.88	-	0.10	0.10	-	-
17/17	Надземный	3421	Метод спутниковых геодезических измерений (определений)	462253.16	2170154.09	-	0.10	0.10	-	-

Описание местоположения объекта недвижимости

1. Описание местоположения здания, сооружения, объекта незавершенного строительства в границах земельного участка

1.1. Сведения о характерных точках контура объекта недвижимости

Система координат: МСК-50, зона 2

Зона № 2

Номер контура	Тип контура	Номера характерных точек контура	Метод определения координат	Координаты, м		R, м	Формулы, примененные для расчета средней квадратической погрешности определения координат характерных точек контура (M _t), м	Средняя квадратическая погрешность определения координат характерных точек контура (M _t), м	Глубина, высота расположения точки, м	
				X	Y				H 1	H 2
1	2	3	4	5	6	7	8	9	10	11
17/17	Надземный	3422	Метод спутниковых геодезических измерений (определений)	462252.57	2170154.67	-	0.10	0.10	-	-
17/17	Надземный	3423	Метод спутниковых геодезических измерений (определений)	462253.20	2170155.31	-	0.10	0.10	-	-
17/17	Надземный	3424	Метод спутниковых геодезических измерений (определений)	462253.79	2170154.73	-	0.10	0.10	-	-
17/17	Надземный	3425	Метод спутниковых геодезических измерений (определений)	462261.38	2170162.39	-	0.10	0.10	-	-
17/17	Надземный	3426	Метод спутниковых геодезических измерений (определений)	462260.82	2170162.94	-	0.10	0.10	-	-
17/17	Надземный	3427	Метод спутниковых геодезических измерений (определений)	462261.50	2170163.63	-	0.10	0.10	-	-

Описание местоположения объекта недвижимости

1. Описание местоположения здания, сооружения, объекта незавершенного строительства в границах земельного участка

1.1. Сведения о характерных точках контура объекта недвижимости

Система координат: МСК-50, зона 2

Зона № 2

Номер контура	Тип контура	Номера характерных точек контура	Метод определения координат	Координаты, м		R, м	Формулы, примененные для расчета средней квадратической погрешности определения координат характерных точек контура (M _t), м	Средняя квадратическая погрешность определения координат характерных точек контура (M _t), м	Глубина, высота расположения точки, м	
				X	Y				H ₁	H ₂
1	2	3	4	5	6	7	8	9	10	11
17/17	Надземный	3428	Метод спутниковых геодезических измерений (определений)	462262.06	2170163.07	-	0.10	0.10	-	-
17/17	Надземный	3429	Метод спутниковых геодезических измерений (определений)	462263.42	2170164.45	-	0.10	0.10	-	-
17/17	Надземный	3430	Метод спутниковых геодезических измерений (определений)	462264.43	2170163.43	-	0.10	0.10	-	-
17/17	Надземный	3431	Метод спутниковых геодезических измерений (определений)	462265.28	2170164.29	-	0.10	0.10	-	-
17/17	Надземный	3432	Метод спутниковых геодезических измерений (определений)	462266.77	2170162.81	-	0.10	0.10	-	-
17/17	Надземный	3433	Метод спутниковых геодезических измерений (определений)	462265.92	2170161.96	-	0.10	0.10	-	-

Описание местоположения объекта недвижимости

1. Описание местоположения здания, сооружения, объекта незавершенного строительства в границах земельного участка

1.1. Сведения о характерных точках контура объекта недвижимости

Система координат: МСК-50, зона 2

Зона № 2

Номер контура	Тип контура	Номера характерных точек контура	Метод определения координат	Координаты, м		R, м	Формулы, примененные для расчета средней квадратической погрешности определения координат характерных точек контура (M _t), м	Средняя квадратическая погрешность определения координат характерных точек контура (M _t), м	Глубина, высота расположения точки, м	
				X	Y				H ₁	H ₂
1	2	3	4	5	6	7	8	9	10	11
17/17	Надземный	3434	Метод спутниковых геодезических измерений (определений)	462266.59	2170161.31	-	0.10	0.10	-	-
17/17	Надземный	3435	Метод спутниковых геодезических измерений (определений)	462267.00	2170161.11	-	0.10	0.10	-	-
17/17	Надземный	3436	Метод спутниковых геодезических измерений (определений)	462268.07	2170163.32	-	0.10	0.10	-	-
17/17	Надземный	3437	Метод спутниковых геодезических измерений (определений)	462274.00	2170160.52	-	0.10	0.10	-	-
17/17	Надземный	3438	Метод спутниковых геодезических измерений (определений)	462272.91	2170158.27	-	0.10	0.10	-	-
17/17	Надземный	3439	Метод спутниковых геодезических измерений (определений)	462277.60	2170156.01	-	0.10	0.10	-	-

Описание местоположения объекта недвижимости

1. Описание местоположения здания, сооружения, объекта незавершенного строительства в границах земельного участка

1.1. Сведения о характерных точках контура объекта недвижимости

Система координат: МСК-50, зона 2

Зона № 2

Номер контура	Тип контура	Номера характерных точек контура	Метод определения координат	Координаты, м		R, м	Формулы, примененные для расчета средней квадратической погрешности определения координат характерных точек контура (M _t), м	Средняя квадратическая погрешность определения координат характерных точек контура (M _t), м	Глубина, высота расположения точки, м	
				X	Y				H ₁	H ₂
1	2	3	4	5	6	7	8	9	10	11
17/17	Надземный	3440	Метод спутниковых геодезических измерений (определений)	462278.66	2170158.22	-	0.10	0.10	-	-
17/17	Надземный	3441	Метод спутниковых геодезических измерений (определений)	462281.94	2170156.64	-	0.10	0.10	-	-
17/17	Надземный	3442	Метод спутниковых геодезических измерений (определений)	462281.07	2170154.83	-	0.10	0.10	-	-
17/17	Надземный	3443	Метод спутниковых геодезических измерений (определений)	462287.69	2170151.60	-	0.10	0.10	-	-
17/17	Надземный	3444	Метод спутниковых геодезических измерений (определений)	462286.46	2170149.07	-	0.10	0.10	-	-
17/17	Надземный	3445	Метод спутниковых геодезических измерений (определений)	462287.08	2170148.77	-	0.10	0.10	-	-

Описание местоположения объекта недвижимости

1. Описание местоположения здания, сооружения, объекта незавершенного строительства в границах земельного участка

1.1. Сведения о характерных точках контура объекта недвижимости

Система координат: МСК-50, зона 2

Зона № 2

Номер контура	Тип контура	Номера характерных точек контура	Метод определения координат	Координаты, м		R, м	Формулы, примененные для расчета средней квадратической погрешности определения координат характерных точек контура (M _t), м	Средняя квадратическая погрешность определения координат характерных точек контура (M _t), м	Глубина, высота расположения точки, м	
				X	Y				H ₁	H ₂
1	2	3	4	5	6	7	8	9	10	11
17/17	Надземный	3446	Метод спутниковых геодезических измерений (определений)	462285.20	2170144.86	-	0.10	0.10	-	-
17/17	Надземный	3447	Метод спутниковых геодезических измерений (определений)	462287.25	2170143.90	-	0.10	0.10	-	-
17/17	Надземный	3448	Метод спутниковых геодезических измерений (определений)	462284.58	2170138.36	-	0.10	0.10	-	-
17/17	Надземный	3449	Метод спутниковых геодезических измерений (определений)	462282.85	2170139.20	-	0.10	0.10	-	-
17/17	Надземный	3450	Метод спутниковых геодезических измерений (определений)	462281.33	2170136.04	-	0.10	0.10	-	-
17/17	Надземный	3451	Метод спутниковых геодезических измерений (определений)	462281.17	2170136.12	-	0.10	0.10	-	-

Описание местоположения объекта недвижимости

1. Описание местоположения здания, сооружения, объекта незавершенного строительства в границах земельного участка

1.1. Сведения о характерных точках контура объекта недвижимости

Система координат: МСК-50, зона 2

Зона № 2

Номер контура	Тип контура	Номера характерных точек контура	Метод определения координат	Координаты, м		R, м	Формулы, примененные для расчета средней квадратической погрешности определения координат характерных точек контура (M _t), м	Средняя квадратическая погрешность определения координат характерных точек контура (M _t), м	Глубина, высота расположения точки, м	
				X	Y				H ₁	H ₂
1	2	3	4	5	6	7	8	9	10	11
17/17	Надземный	3452	Метод спутниковых геодезических измерений (определений)	462280.86	2170135.47	-	0.10	0.10	-	-
17/17	Надземный	3453	Метод спутниковых геодезических измерений (определений)	462282.93	2170134.47	-	0.10	0.10	-	-
17/17	Надземный	3454	Метод спутниковых геодезических измерений (определений)	462282.84	2170134.29	-	0.10	0.10	-	-
17/17	Надземный	3455	Метод спутниковых геодезических измерений (определений)	462283.92	2170133.77	-	0.10	0.10	-	-
17/17	Надземный	3456	Метод спутниковых геодезических измерений (определений)	462283.27	2170132.42	-	0.10	0.10	-	-
17/17	Надземный	3457	Метод спутниковых геодезических измерений (определений)	462282.19	2170132.95	-	0.10	0.10	-	-

Описание местоположения объекта недвижимости

1. Описание местоположения здания, сооружения, объекта незавершенного строительства в границах земельного участка

1.1. Сведения о характерных точках контура объекта недвижимости

Система координат: МСК-50, зона 2

Зона № 2

Номер контура	Тип контура	Номера характерных точек контура	Метод определения координат	Координаты, м		R, м	Формулы, примененные для расчета средней квадратической погрешности определения координат характерных точек контура (M _t), м	Средняя квадратическая погрешность определения координат характерных точек контура (M _t), м	Глубина, высота расположения точки, м	
				X	Y				H 1	H 2
1	2	3	4	5	6	7	8	9	10	11
17/17	Надземный	3458	Метод спутниковых геодезических измерений (определений)	462282.11	2170132.77	-	0.10	0.10	-	-
17/17	Надземный	3459	Метод спутниковых геодезических измерений (определений)	462280.03	2170133.76	-	0.10	0.10	-	-
17/17	Надземный	3460	Метод спутниковых геодезических измерений (определений)	462279.58	2170132.81	-	0.10	0.10	-	-
17/17	Надземный	3461	Метод спутниковых геодезических измерений (определений)	462278.18	2170133.48	-	0.10	0.10	-	-
17/17	Надземный	3462	Метод спутниковых геодезических измерений (определений)	462277.87	2170132.82	-	0.10	0.10	-	-
17/17	Надземный	3463	Метод спутниковых геодезических измерений (определений)	462278.81	2170132.37	-	0.10	0.10	-	-

Описание местоположения объекта недвижимости

1. Описание местоположения здания, сооружения, объекта незавершенного строительства в границах земельного участка

1.1. Сведения о характерных точках контура объекта недвижимости

Система координат: МСК-50, зона 2

Зона № 2

Номер контура	Тип контура	Номера характерных точек контура	Метод определения координат	Координаты, м		R, м	Формулы, примененные для расчета средней квадратической погрешности определения координат характерных точек контура (M _t), м	Средняя квадратическая погрешность определения координат характерных точек контура (M _t), м	Глубина, высота расположения точки, м	
				X	Y				H ₁	H ₂
1	2	3	4	5	6	7	8	9	10	11
17/17	Надземный	3464	Метод спутниковых геодезических измерений (определений)	462277.90	2170130.48	-	0.10	0.10	-	-
17/17	Надземный	3465	Метод спутниковых геодезических измерений (определений)	462276.97	2170130.95	-	0.10	0.10	-	-
17/17	Надземный	3466	Метод спутниковых геодезических измерений (определений)	462276.51	2170129.99	-	0.10	0.10	-	-
17/17	Надземный	3467	Метод спутниковых геодезических измерений (определений)	462278.06	2170129.24	-	0.10	0.10	-	-
17/17	Надземный	3468	Метод спутниковых геодезических измерений (определений)	462276.42	2170125.81	-	0.10	0.10	-	-
17/17	Надземный	3469	Метод спутниковых геодезических измерений (определений)	462278.94	2170124.65	-	0.10	0.10	-	-

Описание местоположения объекта недвижимости

1. Описание местоположения здания, сооружения, объекта незавершенного строительства в границах земельного участка

1.1. Сведения о характерных точках контура объекта недвижимости

Система координат: МСК-50, зона 2

Зона № 2

Номер контура	Тип контура	Номера характерных точек контура	Метод определения координат	Координаты, м		R, м	Формулы, примененные для расчета средней квадратической погрешности определения координат характерных точек контура (M _t), м	Средняя квадратическая погрешность определения координат характерных точек контура (M _t), м	Глубина, высота расположения точки, м	
				X	Y				H ₁	H ₂
1	2	3	4	5	6	7	8	9	10	11
17/17	Надземный	3470	Метод спутниковых геодезических измерений (определений)	462276.29	2170119.26	-	0.10	0.10	-	-
17/17	Надземный	3471	Метод спутниковых геодезических измерений (определений)	462274.64	2170120.06	-	0.10	0.10	-	-
17/17	Надземный	3472	Метод спутниковых геодезических измерений (определений)	462273.13	2170116.93	-	0.10	0.10	-	-
17/17	Надземный	3473	Метод спутниковых геодезических измерений (определений)	462271.66	2170117.64	-	0.10	0.10	-	-
17/17	Надземный	3474	Метод спутниковых геодезических измерений (определений)	462269.97	2170114.15	-	0.10	0.10	-	-
17/17	Надземный	3475	Метод спутниковых геодезических измерений (определений)	462270.91	2170113.69	-	0.10	0.10	-	-

Описание местоположения объекта недвижимости

1. Описание местоположения здания, сооружения, объекта незавершенного строительства в границах земельного участка

1.1. Сведения о характерных точках контура объекта недвижимости

Система координат: МСК-50, зона 2

Зона № 2

Номер контура	Тип контура	Номера характерных точек контура	Метод определения координат	Координаты, м		R, м	Формулы, примененные для расчета средней квадратической погрешности определения координат характерных точек контура (M _t), м	Средняя квадратическая погрешность определения координат характерных точек контура (M _t), м	Глубина, высота расположения точки, м	
				X	Y				H ₁	H ₂
1	2	3	4	5	6	7	8	9	10	11
17/17	Надземный	3476	Метод спутниковых геодезических измерений (определений)	462270.00	2170111.80	-	0.10	0.10	-	-
17/17	Надземный	3477	Метод спутниковых геодезических измерений (определений)	462269.06	2170112.26	-	0.10	0.10	-	-
17/17	Надземный	3478	Метод спутниковых геодезических измерений (определений)	462268.86	2170111.86	-	0.10	0.10	-	-
17/17	Надземный	3479	Метод спутниковых геодезических измерений (определений)	462270.31	2170111.15	-	0.10	0.10	-	-
17/17	Надземный	3480	Метод спутниковых геодезических измерений (определений)	462268.81	2170108.02	-	0.10	0.10	-	-
17/17	Надземный	3481	Метод спутниковых геодезических измерений (определений)	462270.60	2170107.16	-	0.10	0.10	-	-

Описание местоположения объекта недвижимости

1. Описание местоположения здания, сооружения, объекта незавершенного строительства в границах земельного участка

1.1. Сведения о характерных точках контура объекта недвижимости

Система координат: МСК-50, зона 2

Зона № 2

Номер контура	Тип контура	Номера характерных точек контура	Метод определения координат	Координаты, м		R, м	Формулы, примененные для расчета средней квадратической погрешности определения координат характерных точек контура (M _t), м	Средняя квадратическая погрешность определения координат характерных точек контура (M _t), м	Глубина, высота расположения точки, м	
				X	Y				H ₁	H ₂
1	2	3	4	5	6	7	8	9	10	11
17/17	Надземный	3482	Метод спутниковых геодезических измерений (определений)	462268.25	2170102.30	-	0.10	0.10	-	-
17/17	Надземный	3483	Метод спутниковых геодезических измерений (определений)	462269.60	2170101.65	-	0.10	0.10	-	-
17/17	Надземный	3484	Метод спутниковых геодезических измерений (определений)	462267.42	2170097.13	-	0.10	0.10	-	-
17/17	Надземный	3485	Метод спутниковых геодезических измерений (определений)	462267.24	2170097.22	-	0.10	0.10	-	-
17/17	Надземный	3357	Метод спутниковых геодезических измерений (определений)	462266.71	2170096.14	-	0.10	0.10	-	-

1.2. Сведения о предельных глубине и высоте строительных конструкций объекта недвижимости

Предельная глубина строительных конструкций объекта недвижимости, м	-
Предельная высота строительных конструкций объекта недвижимости, м	-

Описание местоположения объекта недвижимости

2. Описание местоположения машино-места

Обозначение машино-места (номер) -

2.1. Сведения о расстояниях

2.1.1. Сведения о расстояниях от специальных меток до характерных точек границ машино-места

№ п/п специальной метки	№ п/п характерной точки границы машино-места	Расстояние, м
1	2	3
-	-	-

2.1.2. Сведения о расстояниях между характерными точками границ машино-места

№ п/п характерной точки границы машино-места	№ п/п характерной точки границы машино-места	Расстояние, м
1	2	3
-	-	-

2.2. Сведения о координатах специальных меток (при наличии)

№ п/п специальной метки	Координаты, м		Формулы, примененные для расчета средней квадратической погрешности определения координат специальных меток (Mt), м	Средняя квадратическая погрешность определения координат (Mt), м
	X	Y		
1	2	3	4	5
-	-	-	-	-

2.3. Сведения о характерных точках границ помещения, в котором расположено машино-место

Номера характерных точек границ помещения	Координаты, м		Формулы, примененные для расчета средней квадратической погрешности определения координат характерных точек контура (Mt), м	Средняя квадратическая погрешность определения координат характерных точек контура (Mt), м
	X	Y		
1	2	3	4	5
-	-	-	-	-

Характеристики объекта недвижимости

№ п/п	Наименование характеристики	Значение характеристики
1	2	3
1	Вид объекта недвижимости	Здание
2	Кадастровый номер объекта недвижимости	-
3	Ранее присвоенный государственный учетный номер объекта недвижимости (кадастровый, инвентарный или условный номер)	-
4	Кадастровые номера исходного(ых) объекта(ов) недвижимости (из которого (которых) образован объект недвижимости)	-
5	Номер кадастрового квартала (кадастровых кварталов), в котором (которых) находится объект недвижимости	50:20:0040306
5.1	Номера кадастровых округов	-
6	Кадастровые номера иных объектов недвижимости, в границах которых или в которых расположен объект недвижимости	-
6.1	Кадастровый номер земельного участка (земельных участков), в границах которого (которых) расположены здание, сооружение или объект незавершенного строительства	50:20:0040306:285
6.2	Кадастровый номер здания или сооружения, в котором расположено помещение или машино-место	-
6.3	Кадастровый номер квартиры, в которой расположена комната	-
6.4	Кадастровые номера помещений, машино-мест, расположенных в здании, сооружении	-
7	Кадастровый номер единого недвижимого комплекса или предприятия как имущественного комплекса, если объект недвижимости входит в состав таких объектов и (или) право на него (в том числе право аренды) входит в состав предприятия как имущественного комплекса	-
8	Адрес объекта недвижимости	Российская Федерация, 143033, Московская область, г.о Одинцовский, село Лайково, микрорайон Город-событие, дом 21
	Местоположение объекта недвижимости	-
	Дополнение местоположения объекта недвижимости	-
9	Наименование водного объекта, на котором (в акватории или части акватории которого) расположено гидротехническое сооружение	-
10	Назначение здания, сооружения, помещения, единого недвижимого комплекса	Многоквартирный дом
	Проектируемое назначение объекта незавершенного строительства	-
11	Вид (виды) разрешенного использования здания, сооружения, помещения	Многоэтажное жилищное строительство

№ п/п	Наименование характеристики	Значение характеристики		
1	2	3		
12	Наименование здания, сооружения, помещения, единого недвижимого комплекса	I-ЭТАП - «ЖИЛОЙ КОМПЛЕКС ПО АДРЕСУ: МОСКОВСКАЯ ОБЛАСТЬ, ОДИНЦОВСКИЙ РАЙОН, С ЛАЙКОВО. ЖИЛОЙ ДОМ №21 ЗАВЕРШЕНИЕ СТРОИТЕЛЬСТВА КОРРЕКТИРОВКА»		
13	Количество этажей объекта недвижимости	7-10		
	в том числе подземных	1		
14	Материал наружных стен здания	Железобетонные, Монолитные, Кирпичные, Из легкобетонных панелей		
15	Год ввода объекта недвижимости в эксплуатацию по завершении его строительства	2023		
16	Год завершения строительства объекта недвижимости	-		
17	Век (период) постройки объекта недвижимости	-		
18	Площадь объекта недвижимости (Р), м ² , и средняя квадратическая погрешность ее определения, м ²	27307.4		
19	Основная(ые) характеристика(и) сооружения и ее (их) значение(я)	Тип	Значение	Единицы измерения
		-	-	-
20	Степень готовности объекта незавершенного строительства, %	-		
21	Основная характеристика объекта незавершенного строительства и ее проектируемое значение	-		
22	Номер, тип этажа, на котором (которых) расположено помещение	-		
23	Номер, тип этажа, на котором расположено машино-место	-		
24	Обозначение (номер) помещения, машино-места на поэтажном плане	-		
25	Вид жилого помещения (квартира, комната (в квартире), если жилое помещение расположено в многоквартирном доме	-		
26	Сведения о том, что помещение предназначено для обслуживания всех остальных помещений и (или) машино-мест в здании, сооружении или помещение относится к общему имуществу в многоквартирном доме	-		
27	Сведения об отнесении помещения к специализированному жилищному фонду или к жилым помещениям наемного дома социального использования или наемного дома коммерческого использования	-		
28	Сведения об объектах недвижимости, входящих в состав единого недвижимого комплекса (включаемых и (или) исключаемых из его состава)	№ п/п	Вид объекта недвижимости	Кадастровый номер
		-	-	-
29	Сведения об объектах недвижимости, входящих в состав сооружения, представляющего собой сложную вещь	№ п/п	Вид объекта недвижимости	Тип и значение основной характеристики
		-	-	-

№ п/п	Наименование характеристики	Значение характеристики
1	2	3
30	Сведения о включении объекта недвижимости в единый государственный реестр объектов культурного наследия (памятников истории и культуры) народов Российской Федерации	-
30.1	Регистрационный номер, вид и наименование объекта недвижимости в едином государственном реестре объектов культурного наследия (памятников истории и культуры) народов Российской Федерации либо регистрационный номер учетной карты объекта, представляющего собой историко-культурную ценность, вид и наименование выявленного объекта культурного наследия	-
30.2	Реквизиты решений Правительства Российской Федерации, органов охраны объектов культурного наследия о включении объекта недвижимости в единый государственный реестр объектов культурного наследия (памятников истории и культуры) народов Российской Федерации либо об отнесении объекта недвижимости к выявленным объектам культурного наследия, подлежащим государственной охране	-
30.3	Реквизиты документа, на основании которого установлены требования к сохранению, содержанию и использованию объектов культурного наследия (памятников истории и культуры) народов Российской Федерации, требования к обеспечению доступа к таким объектам либо выявленному объекту культурного наследия	-

Характеристики всех помещений, машино-мест в здании, сооружении

кадастровый номер здания, сооружения (при наличии)

1. Сведения о помещениях, машино-местах, созданных, образованных или характеристики которых подлежат изменению в связи с реконструкцией здания, сооружения

Обозначение (номер) помещения, машино-места на плане здания, сооружения, плане этажа: 1

Кадастровый номер: -

№ п/п	Наименование характеристики	Значение характеристики
1	2	3
1	Вид объекта недвижимости (помещение, машино-место)	Помещение
2	Ранее присвоенный государственный учетный номер помещения, машино-места (кадастровый, инвентарный или условный номер)	-
3	Кадастровый номер исходного объекта недвижимости (объектов недвижимости)	-
4	Номер, тип этажа (этажей), на котором (которых) расположено помещение	1, Этаж
5	Адрес помещения, машино-места	Российская Федерация, 143033, Московская область, г.о Одинцовский, село Лайково, микрорайон Город-событие, дом 21, квартира 1
	Местоположение помещения, машино-места	-
	Дополнение местоположения помещения, машино-места	-
6	Площадь помещения, машино-места (Р), м ²	55.1
7	Назначение помещения	Жилое
8	Вид жилого помещения (квартира, комната (в квартире), если жилое помещение расположено в многоквартирном доме)	Квартира
9	Вид (виды) разрешенного использования помещения	-
10	Наименование помещения	Квартира
11	Кадастровый номер (при наличии) или обозначение на плане этажа (или поэтажном плане) квартиры, в которой расположена комната	-
12	Сведения об отнесении к общему имуществу в многоквартирном доме или к вспомогательным помещениям	-
13	Сведения об отнесении к специализированному жилищному фонду или к жилым помещениям наемного дома социального использования или наемного дома коммерческого использования	-
14	Сведения о включении помещения в единый государственный реестр объектов культурного наследия (памятников истории и культуры) народов Российской Федерации	-

14.1	Регистрационный номер, вид и наименование объекта недвижимости в едином государственном реестре объектов культурного наследия (памятников истории и культуры) народов Российской Федерации либо регистрационный номер учетной карты объекта, представляющего собой историко-культурную ценность, вид и наименование выявленного объекта культурного наследия	-
14.2	Реквизиты решений Правительства Российской Федерации, органов охраны объектов культурного наследия о включении объекта недвижимости в единый государственный реестр объектов культурного наследия (памятников истории и культуры) народов Российской Федерации либо об отнесении объекта недвижимости к выявленным объектам культурного наследия, подлежащим государственной охране	-
14.3	Реквизиты документа, на основании которого установлены требования к сохранению, содержанию и использованию объектов культурного наследия (памятников истории и культуры) народов Российской Федерации, требования к обеспечению доступа к таким объектам либо выявленному объекту культурного наследия	-

Обозначение (номер) помещения, машино-места на плане здания, сооружения, плане этажа: 2

Кадастровый номер: -

№ п/п	Наименование характеристики	Значение характеристики
1	2	3
1	Вид объекта недвижимости (помещение, машино-место)	Помещение
2	Ранее присвоенный государственный учетный номер помещения, машино-места (кадастровый, инвентарный или условный номер)	-
3	Кадастровый номер исходного объекта недвижимости (объектов недвижимости)	-
4	Номер, тип этажа (этажей), на котором (которых) расположено помещение	1, Этаж
5	Адрес помещения, машино-места	Российская Федерация, 143033, Московская область, г.о Одинцовский, село Лайково, микрорайон Город-событие, дом 21, квартира 2
	Местоположение помещения, машино-места	-
	Дополнение местоположения помещения, машино-места	-
6	Площадь помещения, машино-места (Р), м ²	35.3
7	Назначение помещения	Жилое
8	Вид жилого помещения (квартира, комната (в квартире), если жилое помещение расположено в многоквартирном доме)	Квартира
9	Вид (виды) разрешенного использования помещения	-
10	Наименование помещения	Квартира
11	Кадастровый номер (при наличии) или обозначение на плане этажа (или поэтажном плане) квартиры, в которой расположена комната	-

12	Сведения об отнесении к общему имуществу в многоквартирном доме или к вспомогательным помещениям	-
13	Сведения об отнесении к специализированному жилищному фонду или к жилым помещениям наемного дома социального использования или наемного дома коммерческого использования	-
14	Сведения о включении помещения в единый государственный реестр объектов культурного наследия (памятников истории и культуры) народов Российской Федерации	-
14.1	Регистрационный номер, вид и наименование объекта недвижимости в едином государственном реестре объектов культурного наследия (памятников истории и культуры) народов Российской Федерации либо регистрационный номер учетной карты объекта, представляющего собой историко-культурную ценность, вид и наименование выявленного объекта культурного наследия	-
14.2	Реквизиты решений Правительства Российской Федерации, органов охраны объектов культурного наследия о включении объекта недвижимости в единый государственный реестр объектов культурного наследия (памятников истории и культуры) народов Российской Федерации либо об отнесении объекта недвижимости к выявленным объектам культурного наследия, подлежащим государственной охране	-
14.3	Реквизиты документа, на основании которого установлены требования к сохранению, содержанию и использованию объектов культурного наследия (памятников истории и культуры) народов Российской Федерации, требования к обеспечению доступа к таким объектам либо выявленному объекту культурного наследия	-
Обозначение (номер) помещения, машино-места на плане здания, сооружения, плане этажа: 3		
Кадастровый номер: -		
№ п/п	Наименование характеристики	Значение характеристики
1	2	3
1	Вид объекта недвижимости (помещение, машино-место)	Помещение
2	Ранее присвоенный государственный учетный номер помещения, машино-места (кадастровый, инвентарный или условный номер)	-
3	Кадастровый номер исходного объекта недвижимости (объектов недвижимости)	-
4	Номер, тип этажа (этажей), на котором (которых) расположено помещение	1, Этаж
5	Адрес помещения, машино-места	Российская Федерация, 143033, Московская область, г.о Одинцовский, село Лайково, микрорайон Город-событие, дом 21, квартира 3
	Местоположение помещения, машино-места	-
	Дополнение местоположения помещения, машино-места	-
6	Площадь помещения, машино-места (Р), м ²	47.9

7	Назначение помещения	Жилое
8	Вид жилого помещения (квартира, комната (в квартире), если жилое помещение расположено в многоквартирном доме)	Квартира
9	Вид (виды) разрешенного использования помещения	-
10	Наименование помещения	Квартира
11	Кадастровый номер (при наличии) или обозначение на плане этажа (или поэтажном плане) квартиры, в которой расположена комната	-
12	Сведения об отнесении к общему имуществу в многоквартирном доме или к вспомогательным помещениям	-
13	Сведения об отнесении к специализированному жилищному фонду или к жилым помещениям наемного дома социального использования или наемного дома коммерческого использования	-
14	Сведения о включении помещения в единый государственный реестр объектов культурного наследия (памятников истории и культуры) народов Российской Федерации	-
14.1	Регистрационный номер, вид и наименование объекта недвижимости в едином государственном реестре объектов культурного наследия (памятников истории и культуры) народов Российской Федерации либо регистрационный номер учетной карты объекта, представляющего собой историко-культурную ценность, вид и наименование выявленного объекта культурного наследия	-
14.2	Реквизиты решений Правительства Российской Федерации, органов охраны объектов культурного наследия о включении объекта недвижимости в единый государственный реестр объектов культурного наследия (памятников истории и культуры) народов Российской Федерации либо об отнесении объекта недвижимости к выявленным объектам культурного наследия, подлежащим государственной охране	-
14.3	Реквизиты документа, на основании которого установлены требования к сохранению, содержанию и использованию объектов культурного наследия (памятников истории и культуры) народов Российской Федерации, требования к обеспечению доступа к таким объектам либо выявленному объекту культурного наследия	-
Обозначение (номер) помещения, машино-места на плане здания, сооружения, плане этажа: 4		
Кадастровый номер: -		
№ п/п	Наименование характеристики	Значение характеристики
1	2	3
1	Вид объекта недвижимости (помещение, машино-место)	Помещение
2	Ранее присвоенный государственный учетный номер помещения, машино-места (кадастровый, инвентарный или условный номер)	-
3	Кадастровый номер исходного объекта недвижимости (объектов недвижимости)	-

4	Номер, тип этажа (этажей), на котором (которых) расположено помещение	1, Этаж
5	Адрес помещения, машино-места	Российская Федерация, 143033, Московская область, г.о Одинцовский, село Лайково, микрорайон Город-событие, дом 21, квартира 4
	Местоположение помещения, машино-места	-
	Дополнение местоположения помещения, машино-места	-
6	Площадь помещения, машино-места (Р), м ²	62.0
7	Назначение помещения	Жилое
8	Вид жилого помещения (квартира, комната (в квартире), если жилое помещение расположено в многоквартирном доме)	Квартира
9	Вид (виды) разрешенного использования помещения	-
10	Наименование помещения	Квартира
11	Кадастровый номер (при наличии) или обозначение на плане этажа (или поэтажном плане) квартиры, в которой расположена комната	-
12	Сведения об отнесении к общему имуществу в многоквартирном доме или к вспомогательным помещениям	-
13	Сведения об отнесении к специализированному жилищному фонду или к жилым помещениям наемного дома социального использования или наемного дома коммерческого использования	-
14	Сведения о включении помещения в единый государственный реестр объектов культурного наследия (памятников истории и культуры) народов Российской Федерации	-
14.1	Регистрационный номер, вид и наименование объекта недвижимости в едином государственном реестре объектов культурного наследия (памятников истории и культуры) народов Российской Федерации либо регистрационный номер учетной карты объекта, представляющего собой историко-культурную ценность, вид и наименование выявленного объекта культурного наследия	-
14.2	Реквизиты решений Правительства Российской Федерации, органов охраны объектов культурного наследия о включении объекта недвижимости в единый государственный реестр объектов культурного наследия (памятников истории и культуры) народов Российской Федерации либо об отнесении объекта недвижимости к выявленным объектам культурного наследия, подлежащим государственной охране	-
14.3	Реквизиты документа, на основании которого установлены требования к сохранению, содержанию и использованию объектов культурного наследия (памятников истории и культуры) народов Российской Федерации, требования к обеспечению доступа к таким объектам либо выявленному объекту культурного наследия	-

Обозначение (номер) помещения, машино-места на плане здания, сооружения, плане этажа: 5		
Кадастровый номер: -		
№ п/п	Наименование характеристики	Значение характеристики
1	2	3
1	Вид объекта недвижимости (помещение, машино-место)	Помещение
2	Ранее присвоенный государственный учетный номер помещения, машино-места (кадастровый, инвентарный или условный номер)	-
3	Кадастровый номер исходного объекта недвижимости (объектов недвижимости)	-
4	Номер, тип этажа (этажей), на котором (которых) расположено помещение	2, Этаж
5	Адрес помещения, машино-места	Российская Федерация, 143033, Московская область, г.о Одинцовский, село Лайково, микрорайон Город-событие, дом 21, квартира 5
	Местоположение помещения, машино-места	-
	Дополнение местоположения помещения, машино-места	-
6	Площадь помещения, машино-места (Р), м ²	55.5
7	Назначение помещения	Жилое
8	Вид жилого помещения (квартира, комната (в квартире), если жилое помещение расположено в многоквартирном доме)	Квартира
9	Вид (виды) разрешенного использования помещения	-
10	Наименование помещения	Квартира
11	Кадастровый номер (при наличии) или обозначение на плане этажа (или поэтажном плане) квартиры, в которой расположена комната	-
12	Сведения об отнесении к общему имуществу в многоквартирном доме или к вспомогательным помещениям	-
13	Сведения об отнесении к специализированному жилищному фонду или к жилым помещениям наемного дома социального использования или наемного дома коммерческого использования	-
14	Сведения о включении помещения в единый государственный реестр объектов культурного наследия (памятников истории и культуры) народов Российской Федерации	-
14.1	Регистрационный номер, вид и наименование объекта недвижимости в едином государственном реестре объектов культурного наследия (памятников истории и культуры) народов Российской Федерации либо регистрационный номер учетной карты объекта, представляющего собой историко-культурную ценность, вид и наименование выявленного объекта культурного наследия	-

14.2	Реквизиты решений Правительства Российской Федерации, органов охраны объектов культурного наследия о включении объекта недвижимости в единый государственный реестр объектов культурного наследия (памятников истории и культуры) народов Российской Федерации либо об отнесении объекта недвижимости к выявленным объектам культурного наследия, подлежащим государственной охране	-
14.3	Реквизиты документа, на основании которого установлены требования к сохранению, содержанию и использованию объектов культурного наследия (памятников истории и культуры) народов Российской Федерации, требования к обеспечению доступа к таким объектам либо выявленному объекту культурного наследия	-
Обозначение (номер) помещения, машино-места на плане здания, сооружения, плане этажа: 6		
Кадастровый номер: -		
№ п/п	Наименование характеристики	Значение характеристики
1	2	3
1	Вид объекта недвижимости (помещение, машино-место)	Помещение
2	Ранее присвоенный государственный учетный номер помещения, машино-места (кадастровый, инвентарный или условный номер)	-
3	Кадастровый номер исходного объекта недвижимости (объектов недвижимости)	-
4	Номер, тип этажа (этажей), на котором (которых) расположено помещение	2, Этаж
5	Адрес помещения, машино-места	Российская Федерация, 143033, Московская область, г.о Одинцовский, село Лайково, микрорайон Город-событие, дом 21, квартира 6
	Местоположение помещения, машино-места	-
	Дополнение местоположения помещения, машино-места	-
6	Площадь помещения, машино-места (Р), м ²	35.7
7	Назначение помещения	Жилое
8	Вид жилого помещения (квартира, комната (в квартире), если жилое помещение расположено в многоквартирном доме)	Квартира
9	Вид (виды) разрешенного использования помещения	-
10	Наименование помещения	Квартира
11	Кадастровый номер (при наличии) или обозначение на плане этажа (или поэтажном плане) квартиры, в которой расположена комната	-
12	Сведения об отнесении к общему имуществу в многоквартирном доме или к вспомогательным помещениям	-
13	Сведения об отнесении к специализированному жилищному фонду или к жилым помещениям наемного дома социального использования или наемного дома коммерческого использования	-

14	Сведения о включении помещения в единый государственный реестр объектов культурного наследия (памятников истории и культуры) народов Российской Федерации	-
14.1	Регистрационный номер, вид и наименование объекта недвижимости в едином государственном реестре объектов культурного наследия (памятников истории и культуры) народов Российской Федерации либо регистрационный номер учетной карты объекта, представляющего собой историко-культурную ценность, вид и наименование выявленного объекта культурного наследия	-
14.2	Реквизиты решений Правительства Российской Федерации, органов охраны объектов культурного наследия о включении объекта недвижимости в единый государственный реестр объектов культурного наследия (памятников истории и культуры) народов Российской Федерации либо об отнесении объекта недвижимости к выявленным объектам культурного наследия, подлежащим государственной охране	-
14.3	Реквизиты документа, на основании которого установлены требования к сохранению, содержанию и использованию объектов культурного наследия (памятников истории и культуры) народов Российской Федерации, требования к обеспечению доступа к таким объектам либо выявленному объекту культурного наследия	-

Обозначение (номер) помещения, машино-места на плане здания, сооружения, плане этажа: 7

Кадастровый номер: -

№ п/п	Наименование характеристики	Значение характеристики
1	2	3
1	Вид объекта недвижимости (помещение, машино-место)	Помещение
2	Ранее присвоенный государственный учетный номер помещения, машино-места (кадастровый, инвентарный или условный номер)	-
3	Кадастровый номер исходного объекта недвижимости (объектов недвижимости)	-
4	Номер, тип этажа (этажей), на котором (которых) расположено помещение	2, Этаж
5	Адрес помещения, машино-места	Российская Федерация, 143033, Московская область, г.о Одинцовский, село Лайково, микрорайон Город-событие, дом 21, квартира 7
	Местоположение помещения, машино-места	-
	Дополнение местоположения помещения, машино-места	-
6	Площадь помещения, машино-места (P), м ²	38.1
7	Назначение помещения	Жилое
8	Вид жилого помещения (квартира, комната (в квартире)), если жилое помещение расположено в многоквартирном доме	Квартира
9	Вид (виды) разрешенного использования помещения	-
10	Наименование помещения	Квартира

11	Кадастровый номер (при наличии) или обозначение на плане этажа (или поэтажном плане) квартиры, в которой расположена комната	-
12	Сведения об отнесении к общему имуществу в многоквартирном доме или к вспомогательным помещениям	-
13	Сведения об отнесении к специализированному жилищному фонду или к жилым помещениям наемного дома социального использования или наемного дома коммерческого использования	-
14	Сведения о включении помещения в единый государственный реестр объектов культурного наследия (памятников истории и культуры) народов Российской Федерации	-
14.1	Регистрационный номер, вид и наименование объекта недвижимости в едином государственном реестре объектов культурного наследия (памятников истории и культуры) народов Российской Федерации либо регистрационный номер учетной карты объекта, представляющего собой историко-культурную ценность, вид и наименование выявленного объекта культурного наследия	-
14.2	Реквизиты решений Правительства Российской Федерации, органов охраны объектов культурного наследия о включении объекта недвижимости в единый государственный реестр объектов культурного наследия (памятников истории и культуры) народов Российской Федерации либо об отнесении объекта недвижимости к выявленным объектам культурного наследия, подлежащим государственной охране	-
14.3	Реквизиты документа, на основании которого установлены требования к сохранению, содержанию и использованию объектов культурного наследия (памятников истории и культуры) народов Российской Федерации, требования к обеспечению доступа к таким объектам либо выявленному объекту культурного наследия	-
Обозначение (номер) помещения, машино-места на плане здания, сооружения, плане этажа: 8		
Кадастровый номер: -		
№ п/п	Наименование характеристики	Значение характеристики
1	2	3
1	Вид объекта недвижимости (помещение, машино-место)	Помещение
2	Ранее присвоенный государственный учетный номер помещения, машино-места (кадастровый, инвентарный или условный номер)	-
3	Кадастровый номер исходного объекта недвижимости (объектов недвижимости)	-
4	Номер, тип этажа (этажей), на котором (которых) расположено помещение	2, Этаж
5	Адрес помещения, машино-места	Российская Федерация, 143033, Московская область, г.о Одинцовский, село Лайково, микрорайон Город-событие, дом 21, квартира 8

5	Местоположение помещения, машино-места	-
	Дополнение местоположения помещения, машино-места	-
6	Площадь помещения, машино-места (Р), м2	48.2
7	Назначение помещения	Жилое
8	Вид жилого помещения (квартира, комната (в квартире), если жилое помещение расположено в многоквартирном доме)	Квартира
9	Вид (виды) разрешенного использования помещения	-
10	Наименование помещения	Квартира
11	Кадастровый номер (при наличии) или обозначение на плане этажа (или поэтажном плане) квартиры, в которой расположена комната	-
12	Сведения об отнесении к общему имуществу в многоквартирном доме или к вспомогательным помещениям	-
13	Сведения об отнесении к специализированному жилищному фонду или к жилым помещениям наемного дома социального использования или наемного дома коммерческого использования	-
14	Сведения о включении помещения в единый государственный реестр объектов культурного наследия (памятников истории и культуры) народов Российской Федерации	-
14.1	Регистрационный номер, вид и наименование объекта недвижимости в едином государственном реестре объектов культурного наследия (памятников истории и культуры) народов Российской Федерации либо регистрационный номер учетной карты объекта, представляющего собой историко-культурную ценность, вид и наименование выявленного объекта культурного наследия	-
14.2	Реквизиты решений Правительства Российской Федерации, органов охраны объектов культурного наследия о включении объекта недвижимости в единый государственный реестр объектов культурного наследия (памятников истории и культуры) народов Российской Федерации либо об отнесении объекта недвижимости к выявленным объектам культурного наследия, подлежащим государственной охране	-
14.3	Реквизиты документа, на основании которого установлены требования к сохранению, содержанию и использованию объектов культурного наследия (памятников истории и культуры) народов Российской Федерации, требования к обеспечению доступа к таким объектам либо выявленному объекту культурного наследия	-
Обозначение (номер) помещения, машино-места на плане здания, сооружения, плане этажа: 9		
Кадастровый номер: -		
№ п/п	Наименование характеристики	Значение характеристики
1	2	3
1	Вид объекта недвижимости (помещение, машино-место)	Помещение

2	Ранее присвоенный государственный учетный номер помещения, машино-места (кадастровый, инвентарный или условный номер)	-
3	Кадастровый номер исходного объекта недвижимости (объектов недвижимости)	-
4	Номер, тип этажа (этажей), на котором (которых) расположено помещение	2, Этаж
5	Адрес помещения, машино-места	Российская Федерация, 143033, Московская область, г.о Одинцовский, село Лайково, микрорайон Город-событие, дом 21, квартира 9
	Местоположение помещения, машино-места	-
	Дополнение местоположения помещения, машино-места	-
6	Площадь помещения, машино-места (P), м2	62.7
7	Назначение помещения	Жилое
8	Вид жилого помещения (квартира, комната (в квартире), если жилое помещение расположено в многоквартирном доме	Квартира
9	Вид (виды) разрешенного использования помещения	-
10	Наименование помещения	Квартира
11	Кадастровый номер (при наличии) или обозначение на плане этажа (или поэтажном плане) квартиры, в которой расположена комната	-
12	Сведения об отнесении к общему имуществу в многоквартирном доме или к вспомогательным помещениям	-
13	Сведения об отнесении к специализированному жилищному фонду или к жилым помещениям наемного дома социального использования или наемного дома коммерческого использования	-
14	Сведения о включении помещения в единый государственный реестр объектов культурного наследия (памятников истории и культуры) народов Российской Федерации	-
14.1	Регистрационный номер, вид и наименование объекта недвижимости в едином государственном реестре объектов культурного наследия (памятников истории и культуры) народов Российской Федерации либо регистрационный номер учетной карты объекта, представляющего собой историко-культурную ценность, вид и наименование выявленного объекта культурного наследия	-
14.2	Реквизиты решений Правительства Российской Федерации, органов охраны объектов культурного наследия о включении объекта недвижимости в единый государственный реестр объектов культурного наследия (памятников истории и культуры) народов Российской Федерации либо об отнесении объекта недвижимости к выявленным объектам культурного наследия, подлежащим государственной охране	-
14.3	Реквизиты документа, на основании которого установлены требования к сохранению, содержанию и использованию объектов культурного наследия (памятников истории и культуры) народов Российской Федерации, требования к обеспечению доступа к таким объектам либо выявленному объекту культурного наследия	-

Обозначение (номер) помещения, машино-места на плане здания, сооружения, плане этажа: 10

Кадастровый номер: -

№ п/п	Наименование характеристики	Значение характеристики
1	2	3
1	Вид объекта недвижимости (помещение, машино-место)	Помещение
2	Ранее присвоенный государственный учетный номер помещения, машино-места (кадастровый, инвентарный или условный номер)	-
3	Кадастровый номер исходного объекта недвижимости (объектов недвижимости)	-
4	Номер, тип этажа (этажей), на котором (которых) расположено помещение	3, Этаж
5	Адрес помещения, машино-места	Российская Федерация, 143033, Московская область, г.о Одинцовский, село Лайково, микрорайон Город-событие, дом 21, квартира 10
	Местоположение помещения, машино-места	-
	Дополнение местоположения помещения, машино-места	-
6	Площадь помещения, машино-места (P), м ²	55.4
7	Назначение помещения	Жилое
8	Вид жилого помещения (квартира, комната (в квартире), если жилое помещение расположено в многоквартирном доме	Квартира
9	Вид (виды) разрешенного использования помещения	-
10	Наименование помещения	Квартира
11	Кадастровый номер (при наличии) или обозначение на плане этажа (или поэтажном плане) квартиры, в которой расположена комната	-
12	Сведения об отнесении к общему имуществу в многоквартирном доме или к вспомогательным помещениям	-
13	Сведения об отнесении к специализированному жилищному фонду или к жилым помещениям наемного дома социального использования или наемного дома коммерческого использования	-
14	Сведения о включении помещения в единый государственный реестр объектов культурного наследия (памятников истории и культуры) народов Российской Федерации	-
14.1	Регистрационный номер, вид и наименование объекта недвижимости в едином государственном реестре объектов культурного наследия (памятников истории и культуры) народов Российской Федерации либо регистрационный номер учетной карты объекта, представляющего собой историко-культурную ценность, вид и наименование выявленного объекта культурного наследия	-

14.2	Реквизиты решений Правительства Российской Федерации, органов охраны объектов культурного наследия о включении объекта недвижимости в единый государственный реестр объектов культурного наследия (памятников истории и культуры) народов Российской Федерации либо об отнесении объекта недвижимости к выявленным объектам культурного наследия, подлежащим государственной охране	-
14.3	Реквизиты документа, на основании которого установлены требования к сохранению, содержанию и использованию объектов культурного наследия (памятников истории и культуры) народов Российской Федерации, требования к обеспечению доступа к таким объектам либо выявленному объекту культурного наследия	-
Обозначение (номер) помещения, машино-места на плане здания, сооружения, плане этажа: 11		
Кадастровый номер: -		
№ п/п	Наименование характеристики	Значение характеристики
1	2	3
1	Вид объекта недвижимости (помещение, машино-место)	Помещение
2	Ранее присвоенный государственный учетный номер помещения, машино-места (кадастровый, инвентарный или условный номер)	-
3	Кадастровый номер исходного объекта недвижимости (объектов недвижимости)	-
4	Номер, тип этажа (этажей), на котором (которых) расположено помещение	3, Этаж
5	Адрес помещения, машино-места	Российская Федерация, 143033, Московская область, г.о Одинцовский, село Лайково, микрорайон Город-событие, дом 21, квартира 11
	Местоположение помещения, машино-места	-
	Дополнение местоположения помещения, машино-места	-
6	Площадь помещения, машино-места (P), м2	35.6
7	Назначение помещения	Жилое
8	Вид жилого помещения (квартира, комната (в квартире), если жилое помещение расположено в многоквартирном доме)	Квартира
9	Вид (виды) разрешенного использования помещения	-
10	Наименование помещения	Квартира
11	Кадастровый номер (при наличии) или обозначение на плане этажа (или поэтажном плане) квартиры, в которой расположена комната	-
12	Сведения об отнесении к общему имуществу в многоквартирном доме или к вспомогательным помещениям	-
13	Сведения об отнесении к специализированному жилищному фонду или к жилым помещениям наемного дома социального использования или наемного дома коммерческого использования	-

14	Сведения о включении помещения в единый государственный реестр объектов культурного наследия (памятников истории и культуры) народов Российской Федерации	-
14.1	Регистрационный номер, вид и наименование объекта недвижимости в едином государственном реестре объектов культурного наследия (памятников истории и культуры) народов Российской Федерации либо регистрационный номер учетной карты объекта, представляющего собой историко-культурную ценность, вид и наименование выявленного объекта культурного наследия	-
14.2	Реквизиты решений Правительства Российской Федерации, органов охраны объектов культурного наследия о включении объекта недвижимости в единый государственный реестр объектов культурного наследия (памятников истории и культуры) народов Российской Федерации либо об отнесении объекта недвижимости к выявленным объектам культурного наследия, подлежащим государственной охране	-
14.3	Реквизиты документа, на основании которого установлены требования к сохранению, содержанию и использованию объектов культурного наследия (памятников истории и культуры) народов Российской Федерации, требования к обеспечению доступа к таким объектам либо выявленному объекту культурного наследия	-

Обозначение (номер) помещения, машино-места на плане здания, сооружения, плане этажа: 12

Кадастровый номер: -

№ п/п	Наименование характеристики	Значение характеристики
1	2	3
1	Вид объекта недвижимости (помещение, машино-место)	Помещение
2	Ранее присвоенный государственный учетный номер помещения, машино-места (кадастровый, инвентарный или условный номер)	-
3	Кадастровый номер исходного объекта недвижимости (объектов недвижимости)	-
4	Номер, тип этажа (этажей), на котором (которых) расположено помещение	3, Этаж
5	Адрес помещения, машино-места	Российская Федерация, 143033, Московская область, г.о Одинцовский, село Лайково, микрорайон Город-событие, дом 21, квартира 12
	Местоположение помещения, машино-места	-
	Дополнение местоположения помещения, машино-места	-
6	Площадь помещения, машино-места (Р), м ²	37.6
7	Назначение помещения	Жилое
8	Вид жилого помещения (квартира, комната (в квартире), если жилое помещение расположено в многоквартирном доме)	Квартира
9	Вид (виды) разрешенного использования помещения	-
10	Наименование помещения	Квартира

11	Кадастровый номер (при наличии) или обозначение на плане этажа (или поэтажном плане) квартиры, в которой расположена комната	-
12	Сведения об отнесении к общему имуществу в многоквартирном доме или к вспомогательным помещениям	-
13	Сведения об отнесении к специализированному жилищному фонду или к жилым помещениям наемного дома социального использования или наемного дома коммерческого использования	-
14	Сведения о включении помещения в единый государственный реестр объектов культурного наследия (памятников истории и культуры) народов Российской Федерации	-
14.1	Регистрационный номер, вид и наименование объекта недвижимости в едином государственном реестре объектов культурного наследия (памятников истории и культуры) народов Российской Федерации либо регистрационный номер учетной карты объекта, представляющего собой историко-культурную ценность, вид и наименование выявленного объекта культурного наследия	-
14.2	Реквизиты решений Правительства Российской Федерации, органов охраны объектов культурного наследия о включении объекта недвижимости в единый государственный реестр объектов культурного наследия (памятников истории и культуры) народов Российской Федерации либо об отнесении объекта недвижимости к выявленным объектам культурного наследия, подлежащим государственной охране	-
14.3	Реквизиты документа, на основании которого установлены требования к сохранению, содержанию и использованию объектов культурного наследия (памятников истории и культуры) народов Российской Федерации, требования к обеспечению доступа к таким объектам либо выявленному объекту культурного наследия	-
Обозначение (номер) помещения, машино-места на плане здания, сооружения, плане этажа: 13		
Кадастровый номер: -		
№ п/п	Наименование характеристики	Значение характеристики
1	2	3
1	Вид объекта недвижимости (помещение, машино-место)	Помещение
2	Ранее присвоенный государственный учетный номер помещения, машино-места (кадастровый, инвентарный или условный номер)	-
3	Кадастровый номер исходного объекта недвижимости (объектов недвижимости)	-
4	Номер, тип этажа (этажей), на котором (которых) расположено помещение	3, Этаж
5	Адрес помещения, машино-места	Российская Федерация, 143033, Московская область, г.о Одинцовский, село Лайково, микрорайон Город-событие, дом 21, квартира 13

5	Местоположение помещения, машино-места	-
	Дополнение местоположения помещения, машино-места	-
6	Площадь помещения, машино-места (Р), м2	48.0
7	Назначение помещения	Жилое
8	Вид жилого помещения (квартира, комната (в квартире), если жилое помещение расположено в многоквартирном доме)	Квартира
9	Вид (виды) разрешенного использования помещения	-
10	Наименование помещения	Квартира
11	Кадастровый номер (при наличии) или обозначение на плане этажа (или поэтажном плане) квартиры, в которой расположена комната	-
12	Сведения об отнесении к общему имуществу в многоквартирном доме или к вспомогательным помещениям	-
13	Сведения об отнесении к специализированному жилищному фонду или к жилым помещениям наемного дома социального использования или наемного дома коммерческого использования	-
14	Сведения о включении помещения в единый государственный реестр объектов культурного наследия (памятников истории и культуры) народов Российской Федерации	-
14.1	Регистрационный номер, вид и наименование объекта недвижимости в едином государственном реестре объектов культурного наследия (памятников истории и культуры) народов Российской Федерации либо регистрационный номер учетной карты объекта, представляющего собой историко-культурную ценность, вид и наименование выявленного объекта культурного наследия	-
14.2	Реквизиты решений Правительства Российской Федерации, органов охраны объектов культурного наследия о включении объекта недвижимости в единый государственный реестр объектов культурного наследия (памятников истории и культуры) народов Российской Федерации либо об отнесении объекта недвижимости к выявленным объектам культурного наследия, подлежащим государственной охране	-
14.3	Реквизиты документа, на основании которого установлены требования к сохранению, содержанию и использованию объектов культурного наследия (памятников истории и культуры) народов Российской Федерации, требования к обеспечению доступа к таким объектам либо выявленному объекту культурного наследия	-
Обозначение (номер) помещения, машино-места на плане здания, сооружения, плане этажа: 14		
Кадастровый номер: -		
№ п/п	Наименование характеристики	Значение характеристики
1	2	3
1	Вид объекта недвижимости (помещение, машино-место)	Помещение

2	Ранее присвоенный государственный учетный номер помещения, машино-места (кадастровый, инвентарный или условный номер)	-
3	Кадастровый номер исходного объекта недвижимости (объектов недвижимости)	-
4	Номер, тип этажа (этажей), на котором (которых) расположено помещение	3, Этаж
5	Адрес помещения, машино-места	Российская Федерация, 143033, Московская область, г.о Одинцовский, село Лайково, микрорайон Город-событие, дом 21, квартира 14
	Местоположение помещения, машино-места	-
	Дополнение местоположения помещения, машино-места	-
6	Площадь помещения, машино-места (P), м2	62.7
7	Назначение помещения	Жилое
8	Вид жилого помещения (квартира, комната (в квартире), если жилое помещение расположено в многоквартирном доме	Квартира
9	Вид (виды) разрешенного использования помещения	-
10	Наименование помещения	Квартира
11	Кадастровый номер (при наличии) или обозначение на плане этажа (или поэтажном плане) квартиры, в которой расположена комната	-
12	Сведения об отнесении к общему имуществу в многоквартирном доме или к вспомогательным помещениям	-
13	Сведения об отнесении к специализированному жилищному фонду или к жилым помещениям наемного дома социального использования или наемного дома коммерческого использования	-
14	Сведения о включении помещения в единый государственный реестр объектов культурного наследия (памятников истории и культуры) народов Российской Федерации	-
14.1	Регистрационный номер, вид и наименование объекта недвижимости в едином государственном реестре объектов культурного наследия (памятников истории и культуры) народов Российской Федерации либо регистрационный номер учетной карты объекта, представляющего собой историко-культурную ценность, вид и наименование выявленного объекта культурного наследия	-
14.2	Реквизиты решений Правительства Российской Федерации, органов охраны объектов культурного наследия о включении объекта недвижимости в единый государственный реестр объектов культурного наследия (памятников истории и культуры) народов Российской Федерации либо об отнесении объекта недвижимости к выявленным объектам культурного наследия, подлежащим государственной охране	-
14.3	Реквизиты документа, на основании которого установлены требования к сохранению, содержанию и использованию объектов культурного наследия (памятников истории и культуры) народов Российской Федерации, требования к обеспечению доступа к таким объектам либо выявленному объекту культурного наследия	-

Обозначение (номер) помещения, машино-места на плане здания, сооружения, плане этажа: 15

Кадастровый номер: -

№ п/п	Наименование характеристики	Значение характеристики
1	2	3
1	Вид объекта недвижимости (помещение, машино-место)	Помещение
2	Ранее присвоенный государственный учетный номер помещения, машино-места (кадастровый, инвентарный или условный номер)	-
3	Кадастровый номер исходного объекта недвижимости (объектов недвижимости)	-
4	Номер, тип этажа (этажей), на котором (которых) расположено помещение	4, Этаж
5	Адрес помещения, машино-места	Российская Федерация, 143033, Московская область, г.о Одинцовский, село Лайково, микрорайон Город-событие, дом 21, квартира 15
	Местоположение помещения, машино-места	-
	Дополнение местоположения помещения, машино-места	-
6	Площадь помещения, машино-места (Р), м ²	55.5
7	Назначение помещения	Жилое
8	Вид жилого помещения (квартира, комната (в квартире), если жилое помещение расположено в многоквартирном доме	Квартира
9	Вид (виды) разрешенного использования помещения	-
10	Наименование помещения	Квартира
11	Кадастровый номер (при наличии) или обозначение на плане этажа (или поэтажном плане) квартиры, в которой расположена комната	-
12	Сведения об отнесении к общему имуществу в многоквартирном доме или к вспомогательным помещениям	-
13	Сведения об отнесении к специализированному жилищному фонду или к жилым помещениям наемного дома социального использования или наемного дома коммерческого использования	-
14	Сведения о включении помещения в единый государственный реестр объектов культурного наследия (памятников истории и культуры) народов Российской Федерации	-
14.1	Регистрационный номер, вид и наименование объекта недвижимости в едином государственном реестре объектов культурного наследия (памятников истории и культуры) народов Российской Федерации либо регистрационный номер учетной карты объекта, представляющего собой историко-культурную ценность, вид и наименование выявленного объекта культурного наследия	-

14.2	Реквизиты решений Правительства Российской Федерации, органов охраны объектов культурного наследия о включении объекта недвижимости в единый государственный реестр объектов культурного наследия (памятников истории и культуры) народов Российской Федерации либо об отнесении объекта недвижимости к выявленным объектам культурного наследия, подлежащим государственной охране	-
14.3	Реквизиты документа, на основании которого установлены требования к сохранению, содержанию и использованию объектов культурного наследия (памятников истории и культуры) народов Российской Федерации, требования к обеспечению доступа к таким объектам либо выявленному объекту культурного наследия	-
Обозначение (номер) помещения, машино-места на плане здания, сооружения, плане этажа: 16		
Кадастровый номер: -		
№ п/п	Наименование характеристики	Значение характеристики
1	2	3
1	Вид объекта недвижимости (помещение, машино-место)	Помещение
2	Ранее присвоенный государственный учетный номер помещения, машино-места (кадастровый, инвентарный или условный номер)	-
3	Кадастровый номер исходного объекта недвижимости (объектов недвижимости)	-
4	Номер, тип этажа (этажей), на котором (которых) расположено помещение	4, Этаж
5	Адрес помещения, машино-места	Российская Федерация, 143033, Московская область, г.о Одинцовский, село Лайково, микрорайон Город-событие, дом 21, квартира 16
	Местоположение помещения, машино-места	-
	Дополнение местоположения помещения, машино-места	-
6	Площадь помещения, машино-места (P), м ²	35.6
7	Назначение помещения	Жилое
8	Вид жилого помещения (квартира, комната (в квартире), если жилое помещение расположено в многоквартирном доме)	Квартира
9	Вид (виды) разрешенного использования помещения	-
10	Наименование помещения	Квартира
11	Кадастровый номер (при наличии) или обозначение на плане этажа (или поэтажном плане) квартиры, в которой расположена комната	-
12	Сведения об отнесении к общему имуществу в многоквартирном доме или к вспомогательным помещениям	-
13	Сведения об отнесении к специализированному жилищному фонду или к жилым помещениям наемного дома социального использования или наемного дома коммерческого использования	-

14	Сведения о включении помещения в единый государственный реестр объектов культурного наследия (памятников истории и культуры) народов Российской Федерации	-
14.1	Регистрационный номер, вид и наименование объекта недвижимости в едином государственном реестре объектов культурного наследия (памятников истории и культуры) народов Российской Федерации либо регистрационный номер учетной карты объекта, представляющего собой историко-культурную ценность, вид и наименование выявленного объекта культурного наследия	-
14.2	Реквизиты решений Правительства Российской Федерации, органов охраны объектов культурного наследия о включении объекта недвижимости в единый государственный реестр объектов культурного наследия (памятников истории и культуры) народов Российской Федерации либо об отнесении объекта недвижимости к выявленным объектам культурного наследия, подлежащим государственной охране	-
14.3	Реквизиты документа, на основании которого установлены требования к сохранению, содержанию и использованию объектов культурного наследия (памятников истории и культуры) народов Российской Федерации, требования к обеспечению доступа к таким объектам либо выявленному объекту культурного наследия	-

Обозначение (номер) помещения, машино-места на плане здания, сооружения, плане этажа: 17

Кадастровый номер: -

№ п/п	Наименование характеристики	Значение характеристики
1	2	3
1	Вид объекта недвижимости (помещение, машино-место)	Помещение
2	Ранее присвоенный государственный учетный номер помещения, машино-места (кадастровый, инвентарный или условный номер)	-
3	Кадастровый номер исходного объекта недвижимости (объектов недвижимости)	-
4	Номер, тип этажа (этажей), на котором (которых) расположено помещение	4, Этаж
5	Адрес помещения, машино-места	Российская Федерация, 143033, Московская область, г.о Одинцовский, село Лайково, микрорайон Город-событие, дом 21, квартира 17
	Местоположение помещения, машино-места	-
	Дополнение местоположения помещения, машино-места	-
6	Площадь помещения, машино-места (Р), м ²	37.5
7	Назначение помещения	Жилое
8	Вид жилого помещения (квартира, комната (в квартире)), если жилое помещение расположено в многоквартирном доме	Квартира
9	Вид (виды) разрешенного использования помещения	-
10	Наименование помещения	Квартира

11	Кадастровый номер (при наличии) или обозначение на плане этажа (или поэтажном плане) квартиры, в которой расположена комната	-
12	Сведения об отнесении к общему имуществу в многоквартирном доме или к вспомогательным помещениям	-
13	Сведения об отнесении к специализированному жилищному фонду или к жилым помещениям наемного дома социального использования или наемного дома коммерческого использования	-
14	Сведения о включении помещения в единый государственный реестр объектов культурного наследия (памятников истории и культуры) народов Российской Федерации	-
14.1	Регистрационный номер, вид и наименование объекта недвижимости в едином государственном реестре объектов культурного наследия (памятников истории и культуры) народов Российской Федерации либо регистрационный номер учетной карты объекта, представляющего собой историко-культурную ценность, вид и наименование выявленного объекта культурного наследия	-
14.2	Реквизиты решений Правительства Российской Федерации, органов охраны объектов культурного наследия о включении объекта недвижимости в единый государственный реестр объектов культурного наследия (памятников истории и культуры) народов Российской Федерации либо об отнесении объекта недвижимости к выявленным объектам культурного наследия, подлежащим государственной охране	-
14.3	Реквизиты документа, на основании которого установлены требования к сохранению, содержанию и использованию объектов культурного наследия (памятников истории и культуры) народов Российской Федерации, требования к обеспечению доступа к таким объектам либо выявленному объекту культурного наследия	-
Обозначение (номер) помещения, машино-места на плане здания, сооружения, плане этажа: 18		
Кадастровый номер: -		
№ п/п	Наименование характеристики	Значение характеристики
1	2	3
1	Вид объекта недвижимости (помещение, машино-место)	Помещение
2	Ранее присвоенный государственный учетный номер помещения, машино-места (кадастровый, инвентарный или условный номер)	-
3	Кадастровый номер исходного объекта недвижимости (объектов недвижимости)	-
4	Номер, тип этажа (этажей), на котором (которых) расположено помещение	4, Этаж
5	Адрес помещения, машино-места	Российская Федерация, 143033, Московская область, г.о Одинцовский, село Лайково, микрорайон Город-событие, дом 21, квартира 18

5	Местоположение помещения, машино-места	-
	Дополнение местоположения помещения, машино-места	-
6	Площадь помещения, машино-места (Р), м2	48.0
7	Назначение помещения	Жилое
8	Вид жилого помещения (квартира, комната (в квартире), если жилое помещение расположено в многоквартирном доме)	Квартира
9	Вид (виды) разрешенного использования помещения	-
10	Наименование помещения	Квартира
11	Кадастровый номер (при наличии) или обозначение на плане этажа (или поэтажном плане) квартиры, в которой расположена комната	-
12	Сведения об отнесении к общему имуществу в многоквартирном доме или к вспомогательным помещениям	-
13	Сведения об отнесении к специализированному жилищному фонду или к жилым помещениям наемного дома социального использования или наемного дома коммерческого использования	-
14	Сведения о включении помещения в единый государственный реестр объектов культурного наследия (памятников истории и культуры) народов Российской Федерации	-
14.1	Регистрационный номер, вид и наименование объекта недвижимости в едином государственном реестре объектов культурного наследия (памятников истории и культуры) народов Российской Федерации либо регистрационный номер учетной карты объекта, представляющего собой историко-культурную ценность, вид и наименование выявленного объекта культурного наследия	-
14.2	Реквизиты решений Правительства Российской Федерации, органов охраны объектов культурного наследия о включении объекта недвижимости в единый государственный реестр объектов культурного наследия (памятников истории и культуры) народов Российской Федерации либо об отнесении объекта недвижимости к выявленным объектам культурного наследия, подлежащим государственной охране	-
14.3	Реквизиты документа, на основании которого установлены требования к сохранению, содержанию и использованию объектов культурного наследия (памятников истории и культуры) народов Российской Федерации, требования к обеспечению доступа к таким объектам либо выявленному объекту культурного наследия	-
Обозначение (номер) помещения, машино-места на плане здания, сооружения, плане этажа: 19		
Кадастровый номер: -		
№ п/п	Наименование характеристики	Значение характеристики
1	2	3
1	Вид объекта недвижимости (помещение, машино-место)	Помещение

2	Ранее присвоенный государственный учетный номер помещения, машино-места (кадастровый, инвентарный или условный номер)	-
3	Кадастровый номер исходного объекта недвижимости (объектов недвижимости)	-
4	Номер, тип этажа (этажей), на котором (которых) расположено помещение	4, Этаж
5	Адрес помещения, машино-места	Российская Федерация, 143033, Московская область, г.о Одинцовский, село Лайково, микрорайон Город-событие, дом 21, квартира 19
	Местоположение помещения, машино-места	-
	Дополнение местоположения помещения, машино-места	-
6	Площадь помещения, машино-места (P), м2	62.6
7	Назначение помещения	Жилое
8	Вид жилого помещения (квартира, комната (в квартире), если жилое помещение расположено в многоквартирном доме	Квартира
9	Вид (виды) разрешенного использования помещения	-
10	Наименование помещения	Квартира
11	Кадастровый номер (при наличии) или обозначение на плане этажа (или поэтажном плане) квартиры, в которой расположена комната	-
12	Сведения об отнесении к общему имуществу в многоквартирном доме или к вспомогательным помещениям	-
13	Сведения об отнесении к специализированному жилищному фонду или к жилым помещениям наемного дома социального использования или наемного дома коммерческого использования	-
14	Сведения о включении помещения в единый государственный реестр объектов культурного наследия (памятников истории и культуры) народов Российской Федерации	-
14.1	Регистрационный номер, вид и наименование объекта недвижимости в едином государственном реестре объектов культурного наследия (памятников истории и культуры) народов Российской Федерации либо регистрационный номер учетной карты объекта, представляющего собой историко-культурную ценность, вид и наименование выявленного объекта культурного наследия	-
14.2	Реквизиты решений Правительства Российской Федерации, органов охраны объектов культурного наследия о включении объекта недвижимости в единый государственный реестр объектов культурного наследия (памятников истории и культуры) народов Российской Федерации либо об отнесении объекта недвижимости к выявленным объектам культурного наследия, подлежащим государственной охране	-
14.3	Реквизиты документа, на основании которого установлены требования к сохранению, содержанию и использованию объектов культурного наследия (памятников истории и культуры) народов Российской Федерации, требования к обеспечению доступа к таким объектам либо выявленному объекту культурного наследия	-

Обозначение (номер) помещения, машино-места на плане здания, сооружения, плане этажа: 20		
Кадастровый номер: -		
№ п/п	Наименование характеристики	Значение характеристики
1	2	3
1	Вид объекта недвижимости (помещение, машино-место)	Помещение
2	Ранее присвоенный государственный учетный номер помещения, машино-места (кадастровый, инвентарный или условный номер)	-
3	Кадастровый номер исходного объекта недвижимости (объектов недвижимости)	-
4	Номер, тип этажа (этажей), на котором (которых) расположено помещение	5, Этаж
5	Адрес помещения, машино-места	Российская Федерация, 143033, Московская область, г.о Одинцовский, село Лайково, микрорайон Город-событие, дом 21, квартира 20
	Местоположение помещения, машино-места	-
	Дополнение местоположения помещения, машино-места	-
6	Площадь помещения, машино-места (Р), м ²	55.4
7	Назначение помещения	Жилое
8	Вид жилого помещения (квартира, комната (в квартире), если жилое помещение расположено в многоквартирном доме)	Квартира
9	Вид (виды) разрешенного использования помещения	-
10	Наименование помещения	Квартира
11	Кадастровый номер (при наличии) или обозначение на плане этажа (или поэтажном плане) квартиры, в которой расположена комната	-
12	Сведения об отнесении к общему имуществу в многоквартирном доме или к вспомогательным помещениям	-
13	Сведения об отнесении к специализированному жилищному фонду или к жилым помещениям наемного дома социального использования или наемного дома коммерческого использования	-
14	Сведения о включении помещения в единый государственный реестр объектов культурного наследия (памятников истории и культуры) народов Российской Федерации	-
14.1	Регистрационный номер, вид и наименование объекта недвижимости в едином государственном реестре объектов культурного наследия (памятников истории и культуры) народов Российской Федерации либо регистрационный номер учетной карты объекта, представляющего собой историко-культурную ценность, вид и наименование выявленного объекта культурного наследия	-

14.2	Реквизиты решений Правительства Российской Федерации, органов охраны объектов культурного наследия о включении объекта недвижимости в единый государственный реестр объектов культурного наследия (памятников истории и культуры) народов Российской Федерации либо об отнесении объекта недвижимости к выявленным объектам культурного наследия, подлежащим государственной охране	-
14.3	Реквизиты документа, на основании которого установлены требования к сохранению, содержанию и использованию объектов культурного наследия (памятников истории и культуры) народов Российской Федерации, требования к обеспечению доступа к таким объектам либо выявленному объекту культурного наследия	-
Обозначение (номер) помещения, машино-места на плане здания, сооружения, плане этажа: 21		
Кадастровый номер: -		
№ п/п	Наименование характеристики	Значение характеристики
1	2	3
1	Вид объекта недвижимости (помещение, машино-место)	Помещение
2	Ранее присвоенный государственный учетный номер помещения, машино-места (кадастровый, инвентарный или условный номер)	-
3	Кадастровый номер исходного объекта недвижимости (объектов недвижимости)	-
4	Номер, тип этажа (этажей), на котором (которых) расположено помещение	5, Этаж
5	Адрес помещения, машино-места	Российская Федерация, 143033, Московская область, г.о Одинцовский, село Лайково, микрорайон Город-событие, дом 21, квартира 21
	Местоположение помещения, машино-места	-
	Дополнение местоположения помещения, машино-места	-
6	Площадь помещения, машино-места (Р), м ²	35.6
7	Назначение помещения	Жилое
8	Вид жилого помещения (квартира, комната (в квартире), если жилое помещение расположено в многоквартирном доме)	Квартира
9	Вид (виды) разрешенного использования помещения	-
10	Наименование помещения	Квартира
11	Кадастровый номер (при наличии) или обозначение на плане этажа (или поэтажном плане) квартиры, в которой расположена комната	-
12	Сведения об отнесении к общему имуществу в многоквартирном доме или к вспомогательным помещениям	-
13	Сведения об отнесении к специализированному жилищному фонду или к жилым помещениям наемного дома социального использования или наемного дома коммерческого использования	-

14	Сведения о включении помещения в единый государственный реестр объектов культурного наследия (памятников истории и культуры) народов Российской Федерации	-
14.1	Регистрационный номер, вид и наименование объекта недвижимости в едином государственном реестре объектов культурного наследия (памятников истории и культуры) народов Российской Федерации либо регистрационный номер учетной карты объекта, представляющего собой историко-культурную ценность, вид и наименование выявленного объекта культурного наследия	-
14.2	Реквизиты решений Правительства Российской Федерации, органов охраны объектов культурного наследия о включении объекта недвижимости в единый государственный реестр объектов культурного наследия (памятников истории и культуры) народов Российской Федерации либо об отнесении объекта недвижимости к выявленным объектам культурного наследия, подлежащим государственной охране	-
14.3	Реквизиты документа, на основании которого установлены требования к сохранению, содержанию и использованию объектов культурного наследия (памятников истории и культуры) народов Российской Федерации, требования к обеспечению доступа к таким объектам либо выявленному объекту культурного наследия	-

Обозначение (номер) помещения, машино-места на плане здания, сооружения, плане этажа: 22

Кадастровый номер: -

№ п/п	Наименование характеристики	Значение характеристики
1	2	3
1	Вид объекта недвижимости (помещение, машино-место)	Помещение
2	Ранее присвоенный государственный учетный номер помещения, машино-места (кадастровый, инвентарный или условный номер)	-
3	Кадастровый номер исходного объекта недвижимости (объектов недвижимости)	-
4	Номер, тип этажа (этажей), на котором (которых) расположено помещение	5, Этаж
5	Адрес помещения, машино-места	Российская Федерация, 143033, Московская область, г.о Одинцовский, село Лайково, микрорайон Город-событие, дом 21, квартира 22
	Местоположение помещения, машино-места	-
	Дополнение местоположения помещения, машино-места	-
6	Площадь помещения, машино-места (Р), м ²	37.5
7	Назначение помещения	Жилое
8	Вид жилого помещения (квартира, комната (в квартире)), если жилое помещение расположено в многоквартирном доме	Квартира
9	Вид (виды) разрешенного использования помещения	-
10	Наименование помещения	Квартира

11	Кадастровый номер (при наличии) или обозначение на плане этажа (или поэтажном плане) квартиры, в которой расположена комната	-
12	Сведения об отнесении к общему имуществу в многоквартирном доме или к вспомогательным помещениям	-
13	Сведения об отнесении к специализированному жилищному фонду или к жилым помещениям наемного дома социального использования или наемного дома коммерческого использования	-
14	Сведения о включении помещения в единый государственный реестр объектов культурного наследия (памятников истории и культуры) народов Российской Федерации	-
14.1	Регистрационный номер, вид и наименование объекта недвижимости в едином государственном реестре объектов культурного наследия (памятников истории и культуры) народов Российской Федерации либо регистрационный номер учетной карты объекта, представляющего собой историко-культурную ценность, вид и наименование выявленного объекта культурного наследия	-
14.2	Реквизиты решений Правительства Российской Федерации, органов охраны объектов культурного наследия о включении объекта недвижимости в единый государственный реестр объектов культурного наследия (памятников истории и культуры) народов Российской Федерации либо об отнесении объекта недвижимости к выявленным объектам культурного наследия, подлежащим государственной охране	-
14.3	Реквизиты документа, на основании которого установлены требования к сохранению, содержанию и использованию объектов культурного наследия (памятников истории и культуры) народов Российской Федерации, требования к обеспечению доступа к таким объектам либо выявленному объекту культурного наследия	-
Обозначение (номер) помещения, машино-места на плане здания, сооружения, плане этажа: 23		
Кадастровый номер: -		
№ п/п	Наименование характеристики	Значение характеристики
1	2	3
1	Вид объекта недвижимости (помещение, машино-место)	Помещение
2	Ранее присвоенный государственный учетный номер помещения, машино-места (кадастровый, инвентарный или условный номер)	-
3	Кадастровый номер исходного объекта недвижимости (объектов недвижимости)	-
4	Номер, тип этажа (этажей), на котором (которых) расположено помещение	5, Этаж
5	Адрес помещения, машино-места	Российская Федерация, 143033, Московская область, г.о Одинцовский, село Лайково, микрорайон Город-событие, дом 21, квартира 23

5	Местоположение помещения, машино-места	-
	Дополнение местоположения помещения, машино-места	-
6	Площадь помещения, машино-места (Р), м2	47.8
7	Назначение помещения	Жилое
8	Вид жилого помещения (квартира, комната (в квартире), если жилое помещение расположено в многоквартирном доме)	Квартира
9	Вид (виды) разрешенного использования помещения	-
10	Наименование помещения	Квартира
11	Кадастровый номер (при наличии) или обозначение на плане этажа (или поэтажном плане) квартиры, в которой расположена комната	-
12	Сведения об отнесении к общему имуществу в многоквартирном доме или к вспомогательным помещениям	-
13	Сведения об отнесении к специализированному жилищному фонду или к жилым помещениям наемного дома социального использования или наемного дома коммерческого использования	-
14	Сведения о включении помещения в единый государственный реестр объектов культурного наследия (памятников истории и культуры) народов Российской Федерации	-
14.1	Регистрационный номер, вид и наименование объекта недвижимости в едином государственном реестре объектов культурного наследия (памятников истории и культуры) народов Российской Федерации либо регистрационный номер учетной карты объекта, представляющего собой историко-культурную ценность, вид и наименование выявленного объекта культурного наследия	-
14.2	Реквизиты решений Правительства Российской Федерации, органов охраны объектов культурного наследия о включении объекта недвижимости в единый государственный реестр объектов культурного наследия (памятников истории и культуры) народов Российской Федерации либо об отнесении объекта недвижимости к выявленным объектам культурного наследия, подлежащим государственной охране	-
14.3	Реквизиты документа, на основании которого установлены требования к сохранению, содержанию и использованию объектов культурного наследия (памятников истории и культуры) народов Российской Федерации, требования к обеспечению доступа к таким объектам либо выявленному объекту культурного наследия	-
Обозначение (номер) помещения, машино-места на плане здания, сооружения, плане этажа: 24		
Кадастровый номер: -		
№ п/п	Наименование характеристики	Значение характеристики
1	2	3
1	Вид объекта недвижимости (помещение, машино-место)	Помещение

2	Ранее присвоенный государственный учетный номер помещения, машино-места (кадастровый, инвентарный или условный номер)	-
3	Кадастровый номер исходного объекта недвижимости (объектов недвижимости)	-
4	Номер, тип этажа (этажей), на котором (которых) расположено помещение	5, Этаж
5	Адрес помещения, машино-места	Российская Федерация, 143033, Московская область, г.о Одинцовский, село Лайково, микрорайон Город-событие, дом 21, квартира 24
	Местоположение помещения, машино-места	-
	Дополнение местоположения помещения, машино-места	-
6	Площадь помещения, машино-места (P), м2	61.3
7	Назначение помещения	Жилое
8	Вид жилого помещения (квартира, комната (в квартире), если жилое помещение расположено в многоквартирном доме	Квартира
9	Вид (виды) разрешенного использования помещения	-
10	Наименование помещения	Квартира
11	Кадастровый номер (при наличии) или обозначение на плане этажа (или поэтажном плане) квартиры, в которой расположена комната	-
12	Сведения об отнесении к общему имуществу в многоквартирном доме или к вспомогательным помещениям	-
13	Сведения об отнесении к специализированному жилищному фонду или к жилым помещениям наемного дома социального использования или наемного дома коммерческого использования	-
14	Сведения о включении помещения в единый государственный реестр объектов культурного наследия (памятников истории и культуры) народов Российской Федерации	-
14.1	Регистрационный номер, вид и наименование объекта недвижимости в едином государственном реестре объектов культурного наследия (памятников истории и культуры) народов Российской Федерации либо регистрационный номер учетной карты объекта, представляющего собой историко-культурную ценность, вид и наименование выявленного объекта культурного наследия	-
14.2	Реквизиты решений Правительства Российской Федерации, органов охраны объектов культурного наследия о включении объекта недвижимости в единый государственный реестр объектов культурного наследия (памятников истории и культуры) народов Российской Федерации либо об отнесении объекта недвижимости к выявленным объектам культурного наследия, подлежащим государственной охране	-
14.3	Реквизиты документа, на основании которого установлены требования к сохранению, содержанию и использованию объектов культурного наследия (памятников истории и культуры) народов Российской Федерации, требования к обеспечению доступа к таким объектам либо выявленному объекту культурного наследия	-

Обозначение (номер) помещения, машино-места на плане здания, сооружения, плане этажа: 25

Кадастровый номер: -

№ п/п	Наименование характеристики	Значение характеристики
1	2	3
1	Вид объекта недвижимости (помещение, машино-место)	Помещение
2	Ранее присвоенный государственный учетный номер помещения, машино-места (кадастровый, инвентарный или условный номер)	-
3	Кадастровый номер исходного объекта недвижимости (объектов недвижимости)	-
4	Номер, тип этажа (этажей), на котором (которых) расположено помещение	6, Этаж
5	Адрес помещения, машино-места	Российская Федерация, 143033, Московская область, г.о Одинцовский, село Лайково, микрорайон Город-событие, дом 21, квартира 25
	Местоположение помещения, машино-места	-
	Дополнение местоположения помещения, машино-места	-
6	Площадь помещения, машино-места (Р), м ²	55.4
7	Назначение помещения	Жилое
8	Вид жилого помещения (квартира, комната (в квартире), если жилое помещение расположено в многоквартирном доме)	Квартира
9	Вид (виды) разрешенного использования помещения	-
10	Наименование помещения	Квартира
11	Кадастровый номер (при наличии) или обозначение на плане этажа (или поэтажном плане) квартиры, в которой расположена комната	-
12	Сведения об отнесении к общему имуществу в многоквартирном доме или к вспомогательным помещениям	-
13	Сведения об отнесении к специализированному жилищному фонду или к жилым помещениям наемного дома социального использования или наемного дома коммерческого использования	-
14	Сведения о включении помещения в единый государственный реестр объектов культурного наследия (памятников истории и культуры) народов Российской Федерации	-
14.1	Регистрационный номер, вид и наименование объекта недвижимости в едином государственном реестре объектов культурного наследия (памятников истории и культуры) народов Российской Федерации либо регистрационный номер учетной карты объекта, представляющего собой историко-культурную ценность, вид и наименование выявленного объекта культурного наследия	-

14.2	Реквизиты решений Правительства Российской Федерации, органов охраны объектов культурного наследия о включении объекта недвижимости в единый государственный реестр объектов культурного наследия (памятников истории и культуры) народов Российской Федерации либо об отнесении объекта недвижимости к выявленным объектам культурного наследия, подлежащим государственной охране	-
14.3	Реквизиты документа, на основании которого установлены требования к сохранению, содержанию и использованию объектов культурного наследия (памятников истории и культуры) народов Российской Федерации, требования к обеспечению доступа к таким объектам либо выявленному объекту культурного наследия	-
Обозначение (номер) помещения, машино-места на плане здания, сооружения, плане этажа: 26		
Кадастровый номер: -		
№ п/п	Наименование характеристики	Значение характеристики
1	2	3
1	Вид объекта недвижимости (помещение, машино-место)	Помещение
2	Ранее присвоенный государственный учетный номер помещения, машино-места (кадастровый, инвентарный или условный номер)	-
3	Кадастровый номер исходного объекта недвижимости (объектов недвижимости)	-
4	Номер, тип этажа (этажей), на котором (которых) расположено помещение	6, Этаж
5	Адрес помещения, машино-места	Российская Федерация, 143033, Московская область, г.о Одинцовский, село Лайково, микрорайон Город-событие, дом 21, квартира 26
	Местоположение помещения, машино-места	-
	Дополнение местоположения помещения, машино-места	-
6	Площадь помещения, машино-места (P), м2	35.6
7	Назначение помещения	Жилое
8	Вид жилого помещения (квартира, комната (в квартире), если жилое помещение расположено в многоквартирном доме)	Квартира
9	Вид (виды) разрешенного использования помещения	-
10	Наименование помещения	Квартира
11	Кадастровый номер (при наличии) или обозначение на плане этажа (или поэтажном плане) квартиры, в которой расположена комната	-
12	Сведения об отнесении к общему имуществу в многоквартирном доме или к вспомогательным помещениям	-
13	Сведения об отнесении к специализированному жилищному фонду или к жилым помещениям наемного дома социального использования или наемного дома коммерческого использования	-

14	Сведения о включении помещения в единый государственный реестр объектов культурного наследия (памятников истории и культуры) народов Российской Федерации	-
14.1	Регистрационный номер, вид и наименование объекта недвижимости в едином государственном реестре объектов культурного наследия (памятников истории и культуры) народов Российской Федерации либо регистрационный номер учетной карты объекта, представляющего собой историко-культурную ценность, вид и наименование выявленного объекта культурного наследия	-
14.2	Реквизиты решений Правительства Российской Федерации, органов охраны объектов культурного наследия о включении объекта недвижимости в единый государственный реестр объектов культурного наследия (памятников истории и культуры) народов Российской Федерации либо об отнесении объекта недвижимости к выявленным объектам культурного наследия, подлежащим государственной охране	-
14.3	Реквизиты документа, на основании которого установлены требования к сохранению, содержанию и использованию объектов культурного наследия (памятников истории и культуры) народов Российской Федерации, требования к обеспечению доступа к таким объектам либо выявленному объекту культурного наследия	-

Обозначение (номер) помещения, машино-места на плане здания, сооружения, плане этажа: 27

Кадастровый номер: -

№ п/п	Наименование характеристики	Значение характеристики
1	2	3
1	Вид объекта недвижимости (помещение, машино-место)	Помещение
2	Ранее присвоенный государственный учетный номер помещения, машино-места (кадастровый, инвентарный или условный номер)	-
3	Кадастровый номер исходного объекта недвижимости (объектов недвижимости)	-
4	Номер, тип этажа (этажей), на котором (которых) расположено помещение	6, Этаж
5	Адрес помещения, машино-места	Российская Федерация, 143033, Московская область, г.о Одинцовский, село Лайково, микрорайон Город-событие, дом 21, квартира 27
	Местоположение помещения, машино-места	-
	Дополнение местоположения помещения, машино-места	-
6	Площадь помещения, машино-места (Р), м ²	37.5
7	Назначение помещения	Жилое
8	Вид жилого помещения (квартира, комната (в квартире)), если жилое помещение расположено в многоквартирном доме	Квартира
9	Вид (виды) разрешенного использования помещения	-
10	Наименование помещения	Квартира

11	Кадастровый номер (при наличии) или обозначение на плане этажа (или поэтажном плане) квартиры, в которой расположена комната	-
12	Сведения об отнесении к общему имуществу в многоквартирном доме или к вспомогательным помещениям	-
13	Сведения об отнесении к специализированному жилищному фонду или к жилым помещениям наемного дома социального использования или наемного дома коммерческого использования	-
14	Сведения о включении помещения в единый государственный реестр объектов культурного наследия (памятников истории и культуры) народов Российской Федерации	-
14.1	Регистрационный номер, вид и наименование объекта недвижимости в едином государственном реестре объектов культурного наследия (памятников истории и культуры) народов Российской Федерации либо регистрационный номер учетной карты объекта, представляющего собой историко-культурную ценность, вид и наименование выявленного объекта культурного наследия	-
14.2	Реквизиты решений Правительства Российской Федерации, органов охраны объектов культурного наследия о включении объекта недвижимости в единый государственный реестр объектов культурного наследия (памятников истории и культуры) народов Российской Федерации либо об отнесении объекта недвижимости к выявленным объектам культурного наследия, подлежащим государственной охране	-
14.3	Реквизиты документа, на основании которого установлены требования к сохранению, содержанию и использованию объектов культурного наследия (памятников истории и культуры) народов Российской Федерации, требования к обеспечению доступа к таким объектам либо выявленному объекту культурного наследия	-
Обозначение (номер) помещения, машино-места на плане здания, сооружения, плане этажа: 28		
Кадастровый номер: -		
№ п/п	Наименование характеристики	Значение характеристики
1	2	3
1	Вид объекта недвижимости (помещение, машино-место)	Помещение
2	Ранее присвоенный государственный учетный номер помещения, машино-места (кадастровый, инвентарный или условный номер)	-
3	Кадастровый номер исходного объекта недвижимости (объектов недвижимости)	-
4	Номер, тип этажа (этажей), на котором (которых) расположено помещение	6, Этаж
5	Адрес помещения, машино-места	Российская Федерация, 143033, Московская область, г.о Одинцовский, село Лайково, микрорайон Город-событие, дом 21, квартира 28

5	Местоположение помещения, машино-места	-
	Дополнение местоположения помещения, машино-места	-
6	Площадь помещения, машино-места (Р), м2	48.3
7	Назначение помещения	Жилое
8	Вид жилого помещения (квартира, комната (в квартире), если жилое помещение расположено в многоквартирном доме)	Квартира
9	Вид (виды) разрешенного использования помещения	-
10	Наименование помещения	Квартира
11	Кадастровый номер (при наличии) или обозначение на плане этажа (или поэтажном плане) квартиры, в которой расположена комната	-
12	Сведения об отнесении к общему имуществу в многоквартирном доме или к вспомогательным помещениям	-
13	Сведения об отнесении к специализированному жилищному фонду или к жилым помещениям наемного дома социального использования или наемного дома коммерческого использования	-
14	Сведения о включении помещения в единый государственный реестр объектов культурного наследия (памятников истории и культуры) народов Российской Федерации	-
14.1	Регистрационный номер, вид и наименование объекта недвижимости в едином государственном реестре объектов культурного наследия (памятников истории и культуры) народов Российской Федерации либо регистрационный номер учетной карты объекта, представляющего собой историко-культурную ценность, вид и наименование выявленного объекта культурного наследия	-
14.2	Реквизиты решений Правительства Российской Федерации, органов охраны объектов культурного наследия о включении объекта недвижимости в единый государственный реестр объектов культурного наследия (памятников истории и культуры) народов Российской Федерации либо об отнесении объекта недвижимости к выявленным объектам культурного наследия, подлежащим государственной охране	-
14.3	Реквизиты документа, на основании которого установлены требования к сохранению, содержанию и использованию объектов культурного наследия (памятников истории и культуры) народов Российской Федерации, требования к обеспечению доступа к таким объектам либо выявленному объекту культурного наследия	-
Обозначение (номер) помещения, машино-места на плане здания, сооружения, плане этажа: 29		
Кадастровый номер: -		
№ п/п	Наименование характеристики	Значение характеристики
1	2	3
1	Вид объекта недвижимости (помещение, машино-место)	Помещение

2	Ранее присвоенный государственный учетный номер помещения, машино-места (кадастровый, инвентарный или условный номер)	-
3	Кадастровый номер исходного объекта недвижимости (объектов недвижимости)	-
4	Номер, тип этажа (этажей), на котором (которых) расположено помещение	6, Этаж
5	Адрес помещения, машино-места	Российская Федерация, 143033, Московская область, г.о Одинцовский, село Лайково, микрорайон Город-событие, дом 21, квартира 29
	Местоположение помещения, машино-места	-
	Дополнение местоположения помещения, машино-места	-
6	Площадь помещения, машино-места (P), м2	62.7
7	Назначение помещения	Жилое
8	Вид жилого помещения (квартира, комната (в квартире), если жилое помещение расположено в многоквартирном доме	Квартира
9	Вид (виды) разрешенного использования помещения	-
10	Наименование помещения	Квартира
11	Кадастровый номер (при наличии) или обозначение на плане этажа (или поэтажном плане) квартиры, в которой расположена комната	-
12	Сведения об отнесении к общему имуществу в многоквартирном доме или к вспомогательным помещениям	-
13	Сведения об отнесении к специализированному жилищному фонду или к жилым помещениям наемного дома социального использования или наемного дома коммерческого использования	-
14	Сведения о включении помещения в единый государственный реестр объектов культурного наследия (памятников истории и культуры) народов Российской Федерации	-
14.1	Регистрационный номер, вид и наименование объекта недвижимости в едином государственном реестре объектов культурного наследия (памятников истории и культуры) народов Российской Федерации либо регистрационный номер учетной карты объекта, представляющего собой историко-культурную ценность, вид и наименование выявленного объекта культурного наследия	-
14.2	Реквизиты решений Правительства Российской Федерации, органов охраны объектов культурного наследия о включении объекта недвижимости в единый государственный реестр объектов культурного наследия (памятников истории и культуры) народов Российской Федерации либо об отнесении объекта недвижимости к выявленным объектам культурного наследия, подлежащим государственной охране	-
14.3	Реквизиты документа, на основании которого установлены требования к сохранению, содержанию и использованию объектов культурного наследия (памятников истории и культуры) народов Российской Федерации, требования к обеспечению доступа к таким объектам либо выявленному объекту культурного наследия	-

Обозначение (номер) помещения, машино-места на плане здания, сооружения, плане этажа: 30

Кадастровый номер: -

№ п/п	Наименование характеристики	Значение характеристики
1	2	3
1	Вид объекта недвижимости (помещение, машино-место)	Помещение
2	Ранее присвоенный государственный учетный номер помещения, машино-места (кадастровый, инвентарный или условный номер)	-
3	Кадастровый номер исходного объекта недвижимости (объектов недвижимости)	-
4	Номер, тип этажа (этажей), на котором (которых) расположено помещение	7, Этаж
5	Адрес помещения, машино-места	Российская Федерация, 143033, Московская область, г.о Одинцовский, село Лайково, микрорайон Город-событие, дом 21, квартира 30
	Местоположение помещения, машино-места	-
	Дополнение местоположения помещения, машино-места	-
6	Площадь помещения, машино-места (Р), м ²	55.4
7	Назначение помещения	Жилое
8	Вид жилого помещения (квартира, комната (в квартире), если жилое помещение расположено в многоквартирном доме	Квартира
9	Вид (виды) разрешенного использования помещения	-
10	Наименование помещения	Квартира
11	Кадастровый номер (при наличии) или обозначение на плане этажа (или поэтажном плане) квартиры, в которой расположена комната	-
12	Сведения об отнесении к общему имуществу в многоквартирном доме или к вспомогательным помещениям	-
13	Сведения об отнесении к специализированному жилищному фонду или к жилым помещениям наемного дома социального использования или наемного дома коммерческого использования	-
14	Сведения о включении помещения в единый государственный реестр объектов культурного наследия (памятников истории и культуры) народов Российской Федерации	-
14.1	Регистрационный номер, вид и наименование объекта недвижимости в едином государственном реестре объектов культурного наследия (памятников истории и культуры) народов Российской Федерации либо регистрационный номер учетной карты объекта, представляющего собой историко-культурную ценность, вид и наименование выявленного объекта культурного наследия	-

14.2	Реквизиты решений Правительства Российской Федерации, органов охраны объектов культурного наследия о включении объекта недвижимости в единый государственный реестр объектов культурного наследия (памятников истории и культуры) народов Российской Федерации либо об отнесении объекта недвижимости к выявленным объектам культурного наследия, подлежащим государственной охране	-
14.3	Реквизиты документа, на основании которого установлены требования к сохранению, содержанию и использованию объектов культурного наследия (памятников истории и культуры) народов Российской Федерации, требования к обеспечению доступа к таким объектам либо выявленному объекту культурного наследия	-
Обозначение (номер) помещения, машино-места на плане здания, сооружения, плане этажа: 31		
Кадастровый номер: -		
№ п/п	Наименование характеристики	Значение характеристики
1	2	3
1	Вид объекта недвижимости (помещение, машино-место)	Помещение
2	Ранее присвоенный государственный учетный номер помещения, машино-места (кадастровый, инвентарный или условный номер)	-
3	Кадастровый номер исходного объекта недвижимости (объектов недвижимости)	-
4	Номер, тип этажа (этажей), на котором (которых) расположено помещение	7, Этаж
5	Адрес помещения, машино-места	Российская Федерация, 143033, Московская область, г.о Одинцовский, село Лайково, микрорайон Город-событие, дом 21, квартира 31
	Местоположение помещения, машино-места	-
	Дополнение местоположения помещения, машино-места	-
6	Площадь помещения, машино-места (P), м2	35.6
7	Назначение помещения	Жилое
8	Вид жилого помещения (квартира, комната (в квартире), если жилое помещение расположено в многоквартирном доме)	Квартира
9	Вид (виды) разрешенного использования помещения	-
10	Наименование помещения	Квартира
11	Кадастровый номер (при наличии) или обозначение на плане этажа (или поэтажном плане) квартиры, в которой расположена комната	-
12	Сведения об отнесении к общему имуществу в многоквартирном доме или к вспомогательным помещениям	-
13	Сведения об отнесении к специализированному жилищному фонду или к жилым помещениям наемного дома социального использования или наемного дома коммерческого использования	-

14	Сведения о включении помещения в единый государственный реестр объектов культурного наследия (памятников истории и культуры) народов Российской Федерации	-
14.1	Регистрационный номер, вид и наименование объекта недвижимости в едином государственном реестре объектов культурного наследия (памятников истории и культуры) народов Российской Федерации либо регистрационный номер учетной карты объекта, представляющего собой историко-культурную ценность, вид и наименование выявленного объекта культурного наследия	-
14.2	Реквизиты решений Правительства Российской Федерации, органов охраны объектов культурного наследия о включении объекта недвижимости в единый государственный реестр объектов культурного наследия (памятников истории и культуры) народов Российской Федерации либо об отнесении объекта недвижимости к выявленным объектам культурного наследия, подлежащим государственной охране	-
14.3	Реквизиты документа, на основании которого установлены требования к сохранению, содержанию и использованию объектов культурного наследия (памятников истории и культуры) народов Российской Федерации, требования к обеспечению доступа к таким объектам либо выявленному объекту культурного наследия	-

Обозначение (номер) помещения, машино-места на плане здания, сооружения, плане этажа: 32

Кадастровый номер: -

№ п/п	Наименование характеристики	Значение характеристики
1	2	3
1	Вид объекта недвижимости (помещение, машино-место)	Помещение
2	Ранее присвоенный государственный учетный номер помещения, машино-места (кадастровый, инвентарный или условный номер)	-
3	Кадастровый номер исходного объекта недвижимости (объектов недвижимости)	-
4	Номер, тип этажа (этажей), на котором (которых) расположено помещение	7, Этаж
5	Адрес помещения, машино-места	Российская Федерация, 143033, Московская область, г.о Одинцовский, село Лайково, микрорайон Город-событие, дом 21, квартира 32
	Местоположение помещения, машино-места	-
	Дополнение местоположения помещения, машино-места	-
6	Площадь помещения, машино-места (Р), м ²	37.4
7	Назначение помещения	Жилое
8	Вид жилого помещения (квартира, комната (в квартире)), если жилое помещение расположено в многоквартирном доме	Квартира
9	Вид (виды) разрешенного использования помещения	-
10	Наименование помещения	Квартира

11	Кадастровый номер (при наличии) или обозначение на плане этажа (или поэтажном плане) квартиры, в которой расположена комната	-
12	Сведения об отнесении к общему имуществу в многоквартирном доме или к вспомогательным помещениям	-
13	Сведения об отнесении к специализированному жилищному фонду или к жилым помещениям наемного дома социального использования или наемного дома коммерческого использования	-
14	Сведения о включении помещения в единый государственный реестр объектов культурного наследия (памятников истории и культуры) народов Российской Федерации	-
14.1	Регистрационный номер, вид и наименование объекта недвижимости в едином государственном реестре объектов культурного наследия (памятников истории и культуры) народов Российской Федерации либо регистрационный номер учетной карты объекта, представляющего собой историко-культурную ценность, вид и наименование выявленного объекта культурного наследия	-
14.2	Реквизиты решений Правительства Российской Федерации, органов охраны объектов культурного наследия о включении объекта недвижимости в единый государственный реестр объектов культурного наследия (памятников истории и культуры) народов Российской Федерации либо об отнесении объекта недвижимости к выявленным объектам культурного наследия, подлежащим государственной охране	-
14.3	Реквизиты документа, на основании которого установлены требования к сохранению, содержанию и использованию объектов культурного наследия (памятников истории и культуры) народов Российской Федерации, требования к обеспечению доступа к таким объектам либо выявленному объекту культурного наследия	-
Обозначение (номер) помещения, машино-места на плане здания, сооружения, плане этажа: 33		
Кадастровый номер: -		
№ п/п	Наименование характеристики	Значение характеристики
1	2	3
1	Вид объекта недвижимости (помещение, машино-место)	Помещение
2	Ранее присвоенный государственный учетный номер помещения, машино-места (кадастровый, инвентарный или условный номер)	-
3	Кадастровый номер исходного объекта недвижимости (объектов недвижимости)	-
4	Номер, тип этажа (этажей), на котором (которых) расположено помещение	7, Этаж 8, Этаж
5	Адрес помещения, машино-места	Российская Федерация, 143033, Московская область, г.о Одинцовский, село Лайково, микрорайон Город-событие, дом 21, квартира 33

5	Местоположение помещения, машино-места	-
	Дополнение местоположения помещения, машино-места	-
6	Площадь помещения, машино-места (Р), м2	71.1
7	Назначение помещения	Жилое
8	Вид жилого помещения (квартира, комната (в квартире), если жилое помещение расположено в многоквартирном доме)	Квартира
9	Вид (виды) разрешенного использования помещения	-
10	Наименование помещения	Квартира
11	Кадастровый номер (при наличии) или обозначение на плане этажа (или поэтажном плане) квартиры, в которой расположена комната	-
12	Сведения об отнесении к общему имуществу в многоквартирном доме или к вспомогательным помещениям	-
13	Сведения об отнесении к специализированному жилищному фонду или к жилым помещениям наемного дома социального использования или наемного дома коммерческого использования	-
14	Сведения о включении помещения в единый государственный реестр объектов культурного наследия (памятников истории и культуры) народов Российской Федерации	-
14.1	Регистрационный номер, вид и наименование объекта недвижимости в едином государственном реестре объектов культурного наследия (памятников истории и культуры) народов Российской Федерации либо регистрационный номер учетной карты объекта, представляющего собой историко-культурную ценность, вид и наименование выявленного объекта культурного наследия	-
14.2	Реквизиты решений Правительства Российской Федерации, органов охраны объектов культурного наследия о включении объекта недвижимости в единый государственный реестр объектов культурного наследия (памятников истории и культуры) народов Российской Федерации либо об отнесении объекта недвижимости к выявленным объектам культурного наследия, подлежащим государственной охране	-
14.3	Реквизиты документа, на основании которого установлены требования к сохранению, содержанию и использованию объектов культурного наследия (памятников истории и культуры) народов Российской Федерации, требования к обеспечению доступа к таким объектам либо выявленному объекту культурного наследия	-
Обозначение (номер) помещения, машино-места на плане здания, сооружения, плане этажа: 34		
Кадастровый номер: -		
№ п/п	Наименование характеристики	Значение характеристики
1	2	3
1	Вид объекта недвижимости (помещение, машино-место)	Помещение

2	Ранее присвоенный государственный учетный номер помещения, машино-места (кадастровый, инвентарный или условный номер)	-
3	Кадастровый номер исходного объекта недвижимости (объектов недвижимости)	-
4	Номер, тип этажа (этажей), на котором (которых) расположено помещение	7, Этаж
5	Адрес помещения, машино-места	Российская Федерация, 143033, Московская область, г.о Одинцовский, село Лайково, микрорайон Город-событие, дом 21, квартира 34
	Местоположение помещения, машино-места	-
	Дополнение местоположения помещения, машино-места	-
6	Площадь помещения, машино-места (P), м2	62.7
7	Назначение помещения	Жилое
8	Вид жилого помещения (квартира, комната (в квартире), если жилое помещение расположено в многоквартирном доме	Квартира
9	Вид (виды) разрешенного использования помещения	-
10	Наименование помещения	Квартира
11	Кадастровый номер (при наличии) или обозначение на плане этажа (или поэтажном плане) квартиры, в которой расположена комната	-
12	Сведения об отнесении к общему имуществу в многоквартирном доме или к вспомогательным помещениям	-
13	Сведения об отнесении к специализированному жилищному фонду или к жилым помещениям наемного дома социального использования или наемного дома коммерческого использования	-
14	Сведения о включении помещения в единый государственный реестр объектов культурного наследия (памятников истории и культуры) народов Российской Федерации	-
14.1	Регистрационный номер, вид и наименование объекта недвижимости в едином государственном реестре объектов культурного наследия (памятников истории и культуры) народов Российской Федерации либо регистрационный номер учетной карты объекта, представляющего собой историко-культурную ценность, вид и наименование выявленного объекта культурного наследия	-
14.2	Реквизиты решений Правительства Российской Федерации, органов охраны объектов культурного наследия о включении объекта недвижимости в единый государственный реестр объектов культурного наследия (памятников истории и культуры) народов Российской Федерации либо об отнесении объекта недвижимости к выявленным объектам культурного наследия, подлежащим государственной охране	-
14.3	Реквизиты документа, на основании которого установлены требования к сохранению, содержанию и использованию объектов культурного наследия (памятников истории и культуры) народов Российской Федерации, требования к обеспечению доступа к таким объектам либо выявленному объекту культурного наследия	-

Обозначение (номер) помещения, машино-места на плане здания, сооружения, плане этажа: 35

Кадастровый номер: -

№ п/п	Наименование характеристики	Значение характеристики
1	2	3
1	Вид объекта недвижимости (помещение, машино-место)	Помещение
2	Ранее присвоенный государственный учетный номер помещения, машино-места (кадастровый, инвентарный или условный номер)	-
3	Кадастровый номер исходного объекта недвижимости (объектов недвижимости)	-
4	Номер, тип этажа (этажей), на котором (которых) расположено помещение	8, Этаж
5	Адрес помещения, машино-места	Российская Федерация, 143033, Московская область, г.о Одинцовский, село Лайково, микрорайон Город-событие, дом 21, квартира 35
	Местоположение помещения, машино-места	-
	Дополнение местоположения помещения, машино-места	-
6	Площадь помещения, машино-места (Р), м ²	55.4
7	Назначение помещения	Жилое
8	Вид жилого помещения (квартира, комната (в квартире), если жилое помещение расположено в многоквартирном доме	Квартира
9	Вид (виды) разрешенного использования помещения	-
10	Наименование помещения	Квартира
11	Кадастровый номер (при наличии) или обозначение на плане этажа (или поэтажном плане) квартиры, в которой расположена комната	-
12	Сведения об отнесении к общему имуществу в многоквартирном доме или к вспомогательным помещениям	-
13	Сведения об отнесении к специализированному жилищному фонду или к жилым помещениям наемного дома социального использования или наемного дома коммерческого использования	-
14	Сведения о включении помещения в единый государственный реестр объектов культурного наследия (памятников истории и культуры) народов Российской Федерации	-
14.1	Регистрационный номер, вид и наименование объекта недвижимости в едином государственном реестре объектов культурного наследия (памятников истории и культуры) народов Российской Федерации либо регистрационный номер учетной карты объекта, представляющего собой историко-культурную ценность, вид и наименование выявленного объекта культурного наследия	-

14.2	Реквизиты решений Правительства Российской Федерации, органов охраны объектов культурного наследия о включении объекта недвижимости в единый государственный реестр объектов культурного наследия (памятников истории и культуры) народов Российской Федерации либо об отнесении объекта недвижимости к выявленным объектам культурного наследия, подлежащим государственной охране	-
14.3	Реквизиты документа, на основании которого установлены требования к сохранению, содержанию и использованию объектов культурного наследия (памятников истории и культуры) народов Российской Федерации, требования к обеспечению доступа к таким объектам либо выявленному объекту культурного наследия	-
Обозначение (номер) помещения, машино-места на плане здания, сооружения, плане этажа: 36		
Кадастровый номер: -		
№ п/п	Наименование характеристики	Значение характеристики
1	2	3
1	Вид объекта недвижимости (помещение, машино-место)	Помещение
2	Ранее присвоенный государственный учетный номер помещения, машино-места (кадастровый, инвентарный или условный номер)	-
3	Кадастровый номер исходного объекта недвижимости (объектов недвижимости)	-
4	Номер, тип этажа (этажей), на котором (которых) расположено помещение	8, Этаж
5	Адрес помещения, машино-места	Российская Федерация, 143033, Московская область, г.о Одинцовский, село Лайково, микрорайон Город-событие, дом 21, квартира 36
	Местоположение помещения, машино-места	-
	Дополнение местоположения помещения, машино-места	-
6	Площадь помещения, машино-места (P), м2	35.6
7	Назначение помещения	Жилое
8	Вид жилого помещения (квартира, комната (в квартире), если жилое помещение расположено в многоквартирном доме)	Квартира
9	Вид (виды) разрешенного использования помещения	-
10	Наименование помещения	Квартира
11	Кадастровый номер (при наличии) или обозначение на плане этажа (или поэтажном плане) квартиры, в которой расположена комната	-
12	Сведения об отнесении к общему имуществу в многоквартирном доме или к вспомогательным помещениям	-
13	Сведения об отнесении к специализированному жилищному фонду или к жилым помещениям наемного дома социального использования или наемного дома коммерческого использования	-

14	Сведения о включении помещения в единый государственный реестр объектов культурного наследия (памятников истории и культуры) народов Российской Федерации	-
14.1	Регистрационный номер, вид и наименование объекта недвижимости в едином государственном реестре объектов культурного наследия (памятников истории и культуры) народов Российской Федерации либо регистрационный номер учетной карты объекта, представляющего собой историко-культурную ценность, вид и наименование выявленного объекта культурного наследия	-
14.2	Реквизиты решений Правительства Российской Федерации, органов охраны объектов культурного наследия о включении объекта недвижимости в единый государственный реестр объектов культурного наследия (памятников истории и культуры) народов Российской Федерации либо об отнесении объекта недвижимости к выявленным объектам культурного наследия, подлежащим государственной охране	-
14.3	Реквизиты документа, на основании которого установлены требования к сохранению, содержанию и использованию объектов культурного наследия (памятников истории и культуры) народов Российской Федерации, требования к обеспечению доступа к таким объектам либо выявленному объекту культурного наследия	-

Обозначение (номер) помещения, машино-места на плане здания, сооружения, плане этажа: 37

Кадастровый номер: -

№ п/п	Наименование характеристики	Значение характеристики
1	2	3
1	Вид объекта недвижимости (помещение, машино-место)	Помещение
2	Ранее присвоенный государственный учетный номер помещения, машино-места (кадастровый, инвентарный или условный номер)	-
3	Кадастровый номер исходного объекта недвижимости (объектов недвижимости)	-
4	Номер, тип этажа (этажей), на котором (которых) расположено помещение	8, Этаж
5	Адрес помещения, машино-места	Российская Федерация, 143033, Московская область, г.о Одинцовский, село Лайково, микрорайон Город-событие, дом 21, квартира 37
	Местоположение помещения, машино-места	-
	Дополнение местоположения помещения, машино-места	-
6	Площадь помещения, машино-места (Р), м ²	37.4
7	Назначение помещения	Жилое
8	Вид жилого помещения (квартира, комната (в квартире), если жилое помещение расположено в многоквартирном доме)	Квартира
9	Вид (виды) разрешенного использования помещения	-
10	Наименование помещения	Квартира

11	Кадастровый номер (при наличии) или обозначение на плане этажа (или поэтажном плане) квартиры, в которой расположена комната	-
12	Сведения об отнесении к общему имуществу в многоквартирном доме или к вспомогательным помещениям	-
13	Сведения об отнесении к специализированному жилищному фонду или к жилым помещениям наемного дома социального использования или наемного дома коммерческого использования	-
14	Сведения о включении помещения в единый государственный реестр объектов культурного наследия (памятников истории и культуры) народов Российской Федерации	-
14.1	Регистрационный номер, вид и наименование объекта недвижимости в едином государственном реестре объектов культурного наследия (памятников истории и культуры) народов Российской Федерации либо регистрационный номер учетной карты объекта, представляющего собой историко-культурную ценность, вид и наименование выявленного объекта культурного наследия	-
14.2	Реквизиты решений Правительства Российской Федерации, органов охраны объектов культурного наследия о включении объекта недвижимости в единый государственный реестр объектов культурного наследия (памятников истории и культуры) народов Российской Федерации либо об отнесении объекта недвижимости к выявленным объектам культурного наследия, подлежащим государственной охране	-
14.3	Реквизиты документа, на основании которого установлены требования к сохранению, содержанию и использованию объектов культурного наследия (памятников истории и культуры) народов Российской Федерации, требования к обеспечению доступа к таким объектам либо выявленному объекту культурного наследия	-
Обозначение (номер) помещения, машино-места на плане здания, сооружения, плане этажа: 38		
Кадастровый номер: -		
№ п/п	Наименование характеристики	Значение характеристики
1	2	3
1	Вид объекта недвижимости (помещение, машино-место)	Помещение
2	Ранее присвоенный государственный учетный номер помещения, машино-места (кадастровый, инвентарный или условный номер)	-
3	Кадастровый номер исходного объекта недвижимости (объектов недвижимости)	-
4	Номер, тип этажа (этажей), на котором (которых) расположено помещение	8, Этаж
5	Адрес помещения, машино-места	Российская Федерация, 143033, Московская область, г.о Одинцовский, село Лайково, микрорайон Город-событие, дом 21, квартира 38

5	Местоположение помещения, машино-места	-
	Дополнение местоположения помещения, машино-места	-
6	Площадь помещения, машино-места (Р), м2	62.8
7	Назначение помещения	Жилое
8	Вид жилого помещения (квартира, комната (в квартире), если жилое помещение расположено в многоквартирном доме)	Квартира
9	Вид (виды) разрешенного использования помещения	-
10	Наименование помещения	Квартира
11	Кадастровый номер (при наличии) или обозначение на плане этажа (или поэтажном плане) квартиры, в которой расположена комната	-
12	Сведения об отнесении к общему имуществу в многоквартирном доме или к вспомогательным помещениям	-
13	Сведения об отнесении к специализированному жилищному фонду или к жилым помещениям наемного дома социального использования или наемного дома коммерческого использования	-
14	Сведения о включении помещения в единый государственный реестр объектов культурного наследия (памятников истории и культуры) народов Российской Федерации	-
14.1	Регистрационный номер, вид и наименование объекта недвижимости в едином государственном реестре объектов культурного наследия (памятников истории и культуры) народов Российской Федерации либо регистрационный номер учетной карты объекта, представляющего собой историко-культурную ценность, вид и наименование выявленного объекта культурного наследия	-
14.2	Реквизиты решений Правительства Российской Федерации, органов охраны объектов культурного наследия о включении объекта недвижимости в единый государственный реестр объектов культурного наследия (памятников истории и культуры) народов Российской Федерации либо об отнесении объекта недвижимости к выявленным объектам культурного наследия, подлежащим государственной охране	-
14.3	Реквизиты документа, на основании которого установлены требования к сохранению, содержанию и использованию объектов культурного наследия (памятников истории и культуры) народов Российской Федерации, требования к обеспечению доступа к таким объектам либо выявленному объекту культурного наследия	-
Обозначение (номер) помещения, машино-места на плане здания, сооружения, плане этажа: 39		
Кадастровый номер: -		
№ п/п	Наименование характеристики	Значение характеристики
1	2	3
1	Вид объекта недвижимости (помещение, машино-место)	Помещение

2	Ранее присвоенный государственный учетный номер помещения, машино-места (кадастровый, инвентарный или условный номер)	-
3	Кадастровый номер исходного объекта недвижимости (объектов недвижимости)	-
4	Номер, тип этажа (этажей), на котором (которых) расположено помещение	1, Этаж
5	Адрес помещения, машино-места	Российская Федерация, 143033, Московская область, г.о Одинцовский, село Лайково, микрорайон Город-событие, дом 21, квартира 39
	Местоположение помещения, машино-места	-
	Дополнение местоположения помещения, машино-места	-
6	Площадь помещения, машино-места (P), м2	61.6
7	Назначение помещения	Жилое
8	Вид жилого помещения (квартира, комната (в квартире), если жилое помещение расположено в многоквартирном доме	Квартира
9	Вид (виды) разрешенного использования помещения	-
10	Наименование помещения	Квартира
11	Кадастровый номер (при наличии) или обозначение на плане этажа (или поэтажном плане) квартиры, в которой расположена комната	-
12	Сведения об отнесении к общему имуществу в многоквартирном доме или к вспомогательным помещениям	-
13	Сведения об отнесении к специализированному жилищному фонду или к жилым помещениям наемного дома социального использования или наемного дома коммерческого использования	-
14	Сведения о включении помещения в единый государственный реестр объектов культурного наследия (памятников истории и культуры) народов Российской Федерации	-
14.1	Регистрационный номер, вид и наименование объекта недвижимости в едином государственном реестре объектов культурного наследия (памятников истории и культуры) народов Российской Федерации либо регистрационный номер учетной карты объекта, представляющего собой историко-культурную ценность, вид и наименование выявленного объекта культурного наследия	-
14.2	Реквизиты решений Правительства Российской Федерации, органов охраны объектов культурного наследия о включении объекта недвижимости в единый государственный реестр объектов культурного наследия (памятников истории и культуры) народов Российской Федерации либо об отнесении объекта недвижимости к выявленным объектам культурного наследия, подлежащим государственной охране	-
14.3	Реквизиты документа, на основании которого установлены требования к сохранению, содержанию и использованию объектов культурного наследия (памятников истории и культуры) народов Российской Федерации, требования к обеспечению доступа к таким объектам либо выявленному объекту культурного наследия	-

Обозначение (номер) помещения, машино-места на плане здания, сооружения, плане этажа: 40

Кадастровый номер: -

№ п/п	Наименование характеристики	Значение характеристики
1	2	3
1	Вид объекта недвижимости (помещение, машино-место)	Помещение
2	Ранее присвоенный государственный учетный номер помещения, машино-места (кадастровый, инвентарный или условный номер)	-
3	Кадастровый номер исходного объекта недвижимости (объектов недвижимости)	-
4	Номер, тип этажа (этажей), на котором (которых) расположено помещение	1, Этаж
5	Адрес помещения, машино-места	Российская Федерация, 143033, Московская область, г.о Одинцовский, село Лайково, микрорайон Город-событие, дом 21, квартира 40
	Местоположение помещения, машино-места	-
	Дополнение местоположения помещения, машино-места	-
6	Площадь помещения, машино-места (Р), м ²	71.1
7	Назначение помещения	Жилое
8	Вид жилого помещения (квартира, комната (в квартире), если жилое помещение расположено в многоквартирном доме	Квартира
9	Вид (виды) разрешенного использования помещения	-
10	Наименование помещения	Квартира
11	Кадастровый номер (при наличии) или обозначение на плане этажа (или поэтажном плане) квартиры, в которой расположена комната	-
12	Сведения об отнесении к общему имуществу в многоквартирном доме или к вспомогательным помещениям	-
13	Сведения об отнесении к специализированному жилищному фонду или к жилым помещениям наемного дома социального использования или наемного дома коммерческого использования	-
14	Сведения о включении помещения в единый государственный реестр объектов культурного наследия (памятников истории и культуры) народов Российской Федерации	-
14.1	Регистрационный номер, вид и наименование объекта недвижимости в едином государственном реестре объектов культурного наследия (памятников истории и культуры) народов Российской Федерации либо регистрационный номер учетной карты объекта, представляющего собой историко-культурную ценность, вид и наименование выявленного объекта культурного наследия	-

14.2	Реквизиты решений Правительства Российской Федерации, органов охраны объектов культурного наследия о включении объекта недвижимости в единый государственный реестр объектов культурного наследия (памятников истории и культуры) народов Российской Федерации либо об отнесении объекта недвижимости к выявленным объектам культурного наследия, подлежащим государственной охране	-
14.3	Реквизиты документа, на основании которого установлены требования к сохранению, содержанию и использованию объектов культурного наследия (памятников истории и культуры) народов Российской Федерации, требования к обеспечению доступа к таким объектам либо выявленному объекту культурного наследия	-

Обозначение (номер) помещения, машино-места на плане здания, сооружения, плане этажа: 41

Кадастровый номер: -

№ п/п	Наименование характеристики	Значение характеристики
1	2	3
1	Вид объекта недвижимости (помещение, машино-место)	Помещение
2	Ранее присвоенный государственный учетный номер помещения, машино-места (кадастровый, инвентарный или условный номер)	-
3	Кадастровый номер исходного объекта недвижимости (объектов недвижимости)	-
4	Номер, тип этажа (этажей), на котором (которых) расположено помещение	2, Этаж
5	Адрес помещения, машино-места	Российская Федерация, 143033, Московская область, г.о Одинцовский, село Лайково, микрорайон Город-событие, дом 21, квартира 41
	Местоположение помещения, машино-места	-
	Дополнение местоположения помещения, машино-места	-
6	Площадь помещения, машино-места (P), м ²	61.9
7	Назначение помещения	Жилое
8	Вид жилого помещения (квартира, комната (в квартире), если жилое помещение расположено в многоквартирном доме)	Квартира
9	Вид (виды) разрешенного использования помещения	-
10	Наименование помещения	Квартира
11	Кадастровый номер (при наличии) или обозначение на плане этажа (или поэтажном плане) квартиры, в которой расположена комната	-
12	Сведения об отнесении к общему имуществу в многоквартирном доме или к вспомогательным помещениям	-
13	Сведения об отнесении к специализированному жилищному фонду или к жилым помещениям наемного дома социального использования или наемного дома коммерческого использования	-

14	Сведения о включении помещения в единый государственный реестр объектов культурного наследия (памятников истории и культуры) народов Российской Федерации	-
14.1	Регистрационный номер, вид и наименование объекта недвижимости в едином государственном реестре объектов культурного наследия (памятников истории и культуры) народов Российской Федерации либо регистрационный номер учетной карты объекта, представляющего собой историко-культурную ценность, вид и наименование выявленного объекта культурного наследия	-
14.2	Реквизиты решений Правительства Российской Федерации, органов охраны объектов культурного наследия о включении объекта недвижимости в единый государственный реестр объектов культурного наследия (памятников истории и культуры) народов Российской Федерации либо об отнесении объекта недвижимости к выявленным объектам культурного наследия, подлежащим государственной охране	-
14.3	Реквизиты документа, на основании которого установлены требования к сохранению, содержанию и использованию объектов культурного наследия (памятников истории и культуры) народов Российской Федерации, требования к обеспечению доступа к таким объектам либо выявленному объекту культурного наследия	-

Обозначение (номер) помещения, машино-места на плане здания, сооружения, плане этажа: 42

Кадастровый номер: -

№ п/п	Наименование характеристики	Значение характеристики
1	2	3
1	Вид объекта недвижимости (помещение, машино-место)	Помещение
2	Ранее присвоенный государственный учетный номер помещения, машино-места (кадастровый, инвентарный или условный номер)	-
3	Кадастровый номер исходного объекта недвижимости (объектов недвижимости)	-
4	Номер, тип этажа (этажей), на котором (которых) расположено помещение	2, Этаж
5	Адрес помещения, машино-места	Российская Федерация, 143033, Московская область, г.о Одинцовский, село Лайково, микрорайон Город-событие, дом 21, квартира 42
	Местоположение помещения, машино-места	-
	Дополнение местоположения помещения, машино-места	-
6	Площадь помещения, машино-места (P), м ²	35.4
7	Назначение помещения	Жилое
8	Вид жилого помещения (квартира, комната (в квартире)), если жилое помещение расположено в многоквартирном доме	Квартира
9	Вид (виды) разрешенного использования помещения	-
10	Наименование помещения	Квартира

11	Кадастровый номер (при наличии) или обозначение на плане этажа (или поэтажном плане) квартиры, в которой расположена комната	-
12	Сведения об отнесении к общему имуществу в многоквартирном доме или к вспомогательным помещениям	-
13	Сведения об отнесении к специализированному жилищному фонду или к жилым помещениям наемного дома социального использования или наемного дома коммерческого использования	-
14	Сведения о включении помещения в единый государственный реестр объектов культурного наследия (памятников истории и культуры) народов Российской Федерации	-
14.1	Регистрационный номер, вид и наименование объекта недвижимости в едином государственном реестре объектов культурного наследия (памятников истории и культуры) народов Российской Федерации либо регистрационный номер учетной карты объекта, представляющего собой историко-культурную ценность, вид и наименование выявленного объекта культурного наследия	-
14.2	Реквизиты решений Правительства Российской Федерации, органов охраны объектов культурного наследия о включении объекта недвижимости в единый государственный реестр объектов культурного наследия (памятников истории и культуры) народов Российской Федерации либо об отнесении объекта недвижимости к выявленным объектам культурного наследия, подлежащим государственной охране	-
14.3	Реквизиты документа, на основании которого установлены требования к сохранению, содержанию и использованию объектов культурного наследия (памятников истории и культуры) народов Российской Федерации, требования к обеспечению доступа к таким объектам либо выявленному объекту культурного наследия	-
Обозначение (номер) помещения, машино-места на плане здания, сооружения, плане этажа: 43		
Кадастровый номер: -		
№ п/п	Наименование характеристики	Значение характеристики
1	2	3
1	Вид объекта недвижимости (помещение, машино-место)	Помещение
2	Ранее присвоенный государственный учетный номер помещения, машино-места (кадастровый, инвентарный или условный номер)	-
3	Кадастровый номер исходного объекта недвижимости (объектов недвижимости)	-
4	Номер, тип этажа (этажей), на котором (которых) расположено помещение	2, Этаж
5	Адрес помещения, машино-места	Российская Федерация, 143033, Московская область, г.о Одинцовский, село Лайково, микрорайон Город-событие, дом 21, квартира 43

5	Местоположение помещения, машино-места	-
	Дополнение местоположения помещения, машино-места	-
6	Площадь помещения, машино-места (Р), м2	52.8
7	Назначение помещения	Жилое
8	Вид жилого помещения (квартира, комната (в квартире), если жилое помещение расположено в многоквартирном доме)	Квартира
9	Вид (виды) разрешенного использования помещения	-
10	Наименование помещения	Квартира
11	Кадастровый номер (при наличии) или обозначение на плане этажа (или поэтажном плане) квартиры, в которой расположена комната	-
12	Сведения об отнесении к общему имуществу в многоквартирном доме или к вспомогательным помещениям	-
13	Сведения об отнесении к специализированному жилищному фонду или к жилым помещениям наемного дома социального использования или наемного дома коммерческого использования	-
14	Сведения о включении помещения в единый государственный реестр объектов культурного наследия (памятников истории и культуры) народов Российской Федерации	-
14.1	Регистрационный номер, вид и наименование объекта недвижимости в едином государственном реестре объектов культурного наследия (памятников истории и культуры) народов Российской Федерации либо регистрационный номер учетной карты объекта, представляющего собой историко-культурную ценность, вид и наименование выявленного объекта культурного наследия	-
14.2	Реквизиты решений Правительства Российской Федерации, органов охраны объектов культурного наследия о включении объекта недвижимости в единый государственный реестр объектов культурного наследия (памятников истории и культуры) народов Российской Федерации либо об отнесении объекта недвижимости к выявленным объектам культурного наследия, подлежащим государственной охране	-
14.3	Реквизиты документа, на основании которого установлены требования к сохранению, содержанию и использованию объектов культурного наследия (памятников истории и культуры) народов Российской Федерации, требования к обеспечению доступа к таким объектам либо выявленному объекту культурного наследия	-
Обозначение (номер) помещения, машино-места на плане здания, сооружения, плане этажа: 44		
Кадастровый номер: -		
№ п/п	Наименование характеристики	Значение характеристики
1	2	3
1	Вид объекта недвижимости (помещение, машино-место)	Помещение

2	Ранее присвоенный государственный учетный номер помещения, машино-места (кадастровый, инвентарный или условный номер)	-
3	Кадастровый номер исходного объекта недвижимости (объектов недвижимости)	-
4	Номер, тип этажа (этажей), на котором (которых) расположено помещение	3, Этаж
5	Адрес помещения, машино-места	Российская Федерация, 143033, Московская область, г.о Одинцовский, село Лайково, микрорайон Город-событие, дом 21, квартира 44
	Местоположение помещения, машино-места	-
	Дополнение местоположения помещения, машино-места	-
6	Площадь помещения, машино-места (P), м2	59.7
7	Назначение помещения	Жилое
8	Вид жилого помещения (квартира, комната (в квартире), если жилое помещение расположено в многоквартирном доме	Квартира
9	Вид (виды) разрешенного использования помещения	-
10	Наименование помещения	Квартира
11	Кадастровый номер (при наличии) или обозначение на плане этажа (или поэтажном плане) квартиры, в которой расположена комната	-
12	Сведения об отнесении к общему имуществу в многоквартирном доме или к вспомогательным помещениям	-
13	Сведения об отнесении к специализированному жилищному фонду или к жилым помещениям наемного дома социального использования или наемного дома коммерческого использования	-
14	Сведения о включении помещения в единый государственный реестр объектов культурного наследия (памятников истории и культуры) народов Российской Федерации	-
14.1	Регистрационный номер, вид и наименование объекта недвижимости в едином государственном реестре объектов культурного наследия (памятников истории и культуры) народов Российской Федерации либо регистрационный номер учетной карты объекта, представляющего собой историко-культурную ценность, вид и наименование выявленного объекта культурного наследия	-
14.2	Реквизиты решений Правительства Российской Федерации, органов охраны объектов культурного наследия о включении объекта недвижимости в единый государственный реестр объектов культурного наследия (памятников истории и культуры) народов Российской Федерации либо об отнесении объекта недвижимости к выявленным объектам культурного наследия, подлежащим государственной охране	-
14.3	Реквизиты документа, на основании которого установлены требования к сохранению, содержанию и использованию объектов культурного наследия (памятников истории и культуры) народов Российской Федерации, требования к обеспечению доступа к таким объектам либо выявленному объекту культурного наследия	-

Обозначение (номер) помещения, машино-места на плане здания, сооружения, плане этажа: 45

Кадастровый номер: -

№ п/п	Наименование характеристики	Значение характеристики
1	2	3
1	Вид объекта недвижимости (помещение, машино-место)	Помещение
2	Ранее присвоенный государственный учетный номер помещения, машино-места (кадастровый, инвентарный или условный номер)	-
3	Кадастровый номер исходного объекта недвижимости (объектов недвижимости)	-
4	Номер, тип этажа (этажей), на котором (которых) расположено помещение	3, Этаж
5	Адрес помещения, машино-места	Российская Федерация, 143033, Московская область, г.о Одинцовский, село Лайково, микрорайон Город-событие, дом 21, квартира 45
	Местоположение помещения, машино-места	-
	Дополнение местоположения помещения, машино-места	-
6	Площадь помещения, машино-места (Р), м ²	37.9
7	Назначение помещения	Жилое
8	Вид жилого помещения (квартира, комната (в квартире), если жилое помещение расположено в многоквартирном доме)	Квартира
9	Вид (виды) разрешенного использования помещения	-
10	Наименование помещения	Квартира
11	Кадастровый номер (при наличии) или обозначение на плане этажа (или поэтажном плане) квартиры, в которой расположена комната	-
12	Сведения об отнесении к общему имуществу в многоквартирном доме или к вспомогательным помещениям	-
13	Сведения об отнесении к специализированному жилищному фонду или к жилым помещениям наемного дома социального использования или наемного дома коммерческого использования	-
14	Сведения о включении помещения в единый государственный реестр объектов культурного наследия (памятников истории и культуры) народов Российской Федерации	-
14.1	Регистрационный номер, вид и наименование объекта недвижимости в едином государственном реестре объектов культурного наследия (памятников истории и культуры) народов Российской Федерации либо регистрационный номер учетной карты объекта, представляющего собой историко-культурную ценность, вид и наименование выявленного объекта культурного наследия	-

14.2	Реквизиты решений Правительства Российской Федерации, органов охраны объектов культурного наследия о включении объекта недвижимости в единый государственный реестр объектов культурного наследия (памятников истории и культуры) народов Российской Федерации либо об отнесении объекта недвижимости к выявленным объектам культурного наследия, подлежащим государственной охране	-
14.3	Реквизиты документа, на основании которого установлены требования к сохранению, содержанию и использованию объектов культурного наследия (памятников истории и культуры) народов Российской Федерации, требования к обеспечению доступа к таким объектам либо выявленному объекту культурного наследия	-
Обозначение (номер) помещения, машино-места на плане здания, сооружения, плане этажа: 46		
Кадастровый номер: -		
№ п/п	Наименование характеристики	Значение характеристики
1	2	3
1	Вид объекта недвижимости (помещение, машино-место)	Помещение
2	Ранее присвоенный государственный учетный номер помещения, машино-места (кадастровый, инвентарный или условный номер)	-
3	Кадастровый номер исходного объекта недвижимости (объектов недвижимости)	-
4	Номер, тип этажа (этажей), на котором (которых) расположено помещение	3, Этаж
5	Адрес помещения, машино-места	Российская Федерация, 143033, Московская область, г.о Одинцовский, село Лайково, микрорайон Город-событие, дом 21, квартира 46
	Местоположение помещения, машино-места	-
	Дополнение местоположения помещения, машино-места	-
6	Площадь помещения, машино-места (P), м2	35.3
7	Назначение помещения	Жилое
8	Вид жилого помещения (квартира, комната (в квартире), если жилое помещение расположено в многоквартирном доме)	Квартира
9	Вид (виды) разрешенного использования помещения	-
10	Наименование помещения	Квартира
11	Кадастровый номер (при наличии) или обозначение на плане этажа (или поэтажном плане) квартиры, в которой расположена комната	-
12	Сведения об отнесении к общему имуществу в многоквартирном доме или к вспомогательным помещениям	-
13	Сведения об отнесении к специализированному жилищному фонду или к жилым помещениям наемного дома социального использования или наемного дома коммерческого использования	-

14	Сведения о включении помещения в единый государственный реестр объектов культурного наследия (памятников истории и культуры) народов Российской Федерации	-
14.1	Регистрационный номер, вид и наименование объекта недвижимости в едином государственном реестре объектов культурного наследия (памятников истории и культуры) народов Российской Федерации либо регистрационный номер учетной карты объекта, представляющего собой историко-культурную ценность, вид и наименование выявленного объекта культурного наследия	-
14.2	Реквизиты решений Правительства Российской Федерации, органов охраны объектов культурного наследия о включении объекта недвижимости в единый государственный реестр объектов культурного наследия (памятников истории и культуры) народов Российской Федерации либо об отнесении объекта недвижимости к выявленным объектам культурного наследия, подлежащим государственной охране	-
14.3	Реквизиты документа, на основании которого установлены требования к сохранению, содержанию и использованию объектов культурного наследия (памятников истории и культуры) народов Российской Федерации, требования к обеспечению доступа к таким объектам либо выявленному объекту культурного наследия	-

Обозначение (номер) помещения, машино-места на плане здания, сооружения, плане этажа: 47

Кадастровый номер: -

№ п/п	Наименование характеристики	Значение характеристики
1	2	3
1	Вид объекта недвижимости (помещение, машино-место)	Помещение
2	Ранее присвоенный государственный учетный номер помещения, машино-места (кадастровый, инвентарный или условный номер)	-
3	Кадастровый номер исходного объекта недвижимости (объектов недвижимости)	-
4	Номер, тип этажа (этажей), на котором (которых) расположено помещение	3, Этаж
5	Адрес помещения, машино-места	Российская Федерация, 143033, Московская область, г.о Одинцовский, село Лайково, микрорайон Город-событие, дом 21, квартира 47
	Местоположение помещения, машино-места	-
	Дополнение местоположения помещения, машино-места	-
6	Площадь помещения, машино-места (P), м ²	52.9
7	Назначение помещения	Жилое
8	Вид жилого помещения (квартира, комната (в квартире)), если жилое помещение расположено в многоквартирном доме	Квартира
9	Вид (виды) разрешенного использования помещения	-
10	Наименование помещения	Квартира

11	Кадастровый номер (при наличии) или обозначение на плане этажа (или поэтажном плане) квартиры, в которой расположена комната	-
12	Сведения об отнесении к общему имуществу в многоквартирном доме или к вспомогательным помещениям	-
13	Сведения об отнесении к специализированному жилищному фонду или к жилым помещениям наемного дома социального использования или наемного дома коммерческого использования	-
14	Сведения о включении помещения в единый государственный реестр объектов культурного наследия (памятников истории и культуры) народов Российской Федерации	-
14.1	Регистрационный номер, вид и наименование объекта недвижимости в едином государственном реестре объектов культурного наследия (памятников истории и культуры) народов Российской Федерации либо регистрационный номер учетной карты объекта, представляющего собой историко-культурную ценность, вид и наименование выявленного объекта культурного наследия	-
14.2	Реквизиты решений Правительства Российской Федерации, органов охраны объектов культурного наследия о включении объекта недвижимости в единый государственный реестр объектов культурного наследия (памятников истории и культуры) народов Российской Федерации либо об отнесении объекта недвижимости к выявленным объектам культурного наследия, подлежащим государственной охране	-
14.3	Реквизиты документа, на основании которого установлены требования к сохранению, содержанию и использованию объектов культурного наследия (памятников истории и культуры) народов Российской Федерации, требования к обеспечению доступа к таким объектам либо выявленному объекту культурного наследия	-
Обозначение (номер) помещения, машино-места на плане здания, сооружения, плане этажа: 48		
Кадастровый номер: -		
№ п/п	Наименование характеристики	Значение характеристики
1	2	3
1	Вид объекта недвижимости (помещение, машино-место)	Помещение
2	Ранее присвоенный государственный учетный номер помещения, машино-места (кадастровый, инвентарный или условный номер)	-
3	Кадастровый номер исходного объекта недвижимости (объектов недвижимости)	-
4	Номер, тип этажа (этажей), на котором (которых) расположено помещение	4, Этаж
5	Адрес помещения, машино-места	Российская Федерация, 143033, Московская область, г.о Одинцовский, село Лайково, микрорайон Город-событие, дом 21, квартира 48

5	Местоположение помещения, машино-места	-
	Дополнение местоположения помещения, машино-места	-
6	Площадь помещения, машино-места (Р), м ²	60.0
7	Назначение помещения	Жилое
8	Вид жилого помещения (квартира, комната (в квартире), если жилое помещение расположено в многоквартирном доме)	Квартира
9	Вид (виды) разрешенного использования помещения	-
10	Наименование помещения	Квартира
11	Кадастровый номер (при наличии) или обозначение на плане этажа (или поэтажном плане) квартиры, в которой расположена комната	-
12	Сведения об отнесении к общему имуществу в многоквартирном доме или к вспомогательным помещениям	-
13	Сведения об отнесении к специализированному жилищному фонду или к жилым помещениям наемного дома социального использования или наемного дома коммерческого использования	-
14	Сведения о включении помещения в единый государственный реестр объектов культурного наследия (памятников истории и культуры) народов Российской Федерации	-
14.1	Регистрационный номер, вид и наименование объекта недвижимости в едином государственном реестре объектов культурного наследия (памятников истории и культуры) народов Российской Федерации либо регистрационный номер учетной карты объекта, представляющего собой историко-культурную ценность, вид и наименование выявленного объекта культурного наследия	-
14.2	Реквизиты решений Правительства Российской Федерации, органов охраны объектов культурного наследия о включении объекта недвижимости в единый государственный реестр объектов культурного наследия (памятников истории и культуры) народов Российской Федерации либо об отнесении объекта недвижимости к выявленным объектам культурного наследия, подлежащим государственной охране	-
14.3	Реквизиты документа, на основании которого установлены требования к сохранению, содержанию и использованию объектов культурного наследия (памятников истории и культуры) народов Российской Федерации, требования к обеспечению доступа к таким объектам либо выявленному объекту культурного наследия	-

Обозначение (номер) помещения, машино-места на плане здания, сооружения, плане этажа: 49

Кадастровый номер: -

№ п/п	Наименование характеристики	Значение характеристики
1	2	3
1	Вид объекта недвижимости (помещение, машино-место)	Помещение

2	Ранее присвоенный государственный учетный номер помещения, машино-места (кадастровый, инвентарный или условный номер)	-
3	Кадастровый номер исходного объекта недвижимости (объектов недвижимости)	-
4	Номер, тип этажа (этажей), на котором (которых) расположено помещение	4, Этаж
5	Адрес помещения, машино-места	Российская Федерация, 143033, Московская область, г.о Одинцовский, село Лайково, микрорайон Город-событие, дом 21, квартира 49
	Местоположение помещения, машино-места	-
	Дополнение местоположения помещения, машино-места	-
6	Площадь помещения, машино-места (P), м2	37.9
7	Назначение помещения	Жилое
8	Вид жилого помещения (квартира, комната (в квартире), если жилое помещение расположено в многоквартирном доме	Квартира
9	Вид (виды) разрешенного использования помещения	-
10	Наименование помещения	Квартира
11	Кадастровый номер (при наличии) или обозначение на плане этажа (или поэтажном плане) квартиры, в которой расположена комната	-
12	Сведения об отнесении к общему имуществу в многоквартирном доме или к вспомогательным помещениям	-
13	Сведения об отнесении к специализированному жилищному фонду или к жилым помещениям наемного дома социального использования или наемного дома коммерческого использования	-
14	Сведения о включении помещения в единый государственный реестр объектов культурного наследия (памятников истории и культуры) народов Российской Федерации	-
14.1	Регистрационный номер, вид и наименование объекта недвижимости в едином государственном реестре объектов культурного наследия (памятников истории и культуры) народов Российской Федерации либо регистрационный номер учетной карты объекта, представляющего собой историко-культурную ценность, вид и наименование выявленного объекта культурного наследия	-
14.2	Реквизиты решений Правительства Российской Федерации, органов охраны объектов культурного наследия о включении объекта недвижимости в единый государственный реестр объектов культурного наследия (памятников истории и культуры) народов Российской Федерации либо об отнесении объекта недвижимости к выявленным объектам культурного наследия, подлежащим государственной охране	-
14.3	Реквизиты документа, на основании которого установлены требования к сохранению, содержанию и использованию объектов культурного наследия (памятников истории и культуры) народов Российской Федерации, требования к обеспечению доступа к таким объектам либо выявленному объекту культурного наследия	-

Обозначение (номер) помещения, машино-места на плане здания, сооружения, плане этажа: 50		
Кадастровый номер: -		
№ п/п	Наименование характеристики	Значение характеристики
1	2	3
1	Вид объекта недвижимости (помещение, машино-место)	Помещение
2	Ранее присвоенный государственный учетный номер помещения, машино-места (кадастровый, инвентарный или условный номер)	-
3	Кадастровый номер исходного объекта недвижимости (объектов недвижимости)	-
4	Номер, тип этажа (этажей), на котором (которых) расположено помещение	4, Этаж
5	Адрес помещения, машино-места	Российская Федерация, 143033, Московская область, г.о Одинцовский, село Лайково, микрорайон Город-событие, дом 21, квартира 50
	Местоположение помещения, машино-места	-
	Дополнение местоположения помещения, машино-места	-
6	Площадь помещения, машино-места (Р), м ²	35.4
7	Назначение помещения	Жилое
8	Вид жилого помещения (квартира, комната (в квартире), если жилое помещение расположено в многоквартирном доме)	Квартира
9	Вид (виды) разрешенного использования помещения	-
10	Наименование помещения	Квартира
11	Кадастровый номер (при наличии) или обозначение на плане этажа (или поэтажном плане) квартиры, в которой расположена комната	-
12	Сведения об отнесении к общему имуществу в многоквартирном доме или к вспомогательным помещениям	-
13	Сведения об отнесении к специализированному жилищному фонду или к жилым помещениям наемного дома социального использования или наемного дома коммерческого использования	-
14	Сведения о включении помещения в единый государственный реестр объектов культурного наследия (памятников истории и культуры) народов Российской Федерации	-
14.1	Регистрационный номер, вид и наименование объекта недвижимости в едином государственном реестре объектов культурного наследия (памятников истории и культуры) народов Российской Федерации либо регистрационный номер учетной карты объекта, представляющего собой историко-культурную ценность, вид и наименование выявленного объекта культурного наследия	-

14.2	Реквизиты решений Правительства Российской Федерации, органов охраны объектов культурного наследия о включении объекта недвижимости в единый государственный реестр объектов культурного наследия (памятников истории и культуры) народов Российской Федерации либо об отнесении объекта недвижимости к выявленным объектам культурного наследия, подлежащим государственной охране	-
14.3	Реквизиты документа, на основании которого установлены требования к сохранению, содержанию и использованию объектов культурного наследия (памятников истории и культуры) народов Российской Федерации, требования к обеспечению доступа к таким объектам либо выявленному объекту культурного наследия	-
Обозначение (номер) помещения, машино-места на плане здания, сооружения, плане этажа: 51		
Кадастровый номер: -		
№ п/п	Наименование характеристики	Значение характеристики
1	2	3
1	Вид объекта недвижимости (помещение, машино-место)	Помещение
2	Ранее присвоенный государственный учетный номер помещения, машино-места (кадастровый, инвентарный или условный номер)	-
3	Кадастровый номер исходного объекта недвижимости (объектов недвижимости)	-
4	Номер, тип этажа (этажей), на котором (которых) расположено помещение	4, Этаж
5	Адрес помещения, машино-места	Российская Федерация, 143033, Московская область, г.о Одинцовский, село Лайково, микрорайон Город-событие, дом 21, квартира 51
	Местоположение помещения, машино-места	-
	Дополнение местоположения помещения, машино-места	-
6	Площадь помещения, машино-места (P), м2	52.9
7	Назначение помещения	Жилое
8	Вид жилого помещения (квартира, комната (в квартире), если жилое помещение расположено в многоквартирном доме)	Квартира
9	Вид (виды) разрешенного использования помещения	-
10	Наименование помещения	Квартира
11	Кадастровый номер (при наличии) или обозначение на плане этажа (или поэтажном плане) квартиры, в которой расположена комната	-
12	Сведения об отнесении к общему имуществу в многоквартирном доме или к вспомогательным помещениям	-
13	Сведения об отнесении к специализированному жилищному фонду или к жилым помещениям наемного дома социального использования или наемного дома коммерческого использования	-

14	Сведения о включении помещения в единый государственный реестр объектов культурного наследия (памятников истории и культуры) народов Российской Федерации	-
14.1	Регистрационный номер, вид и наименование объекта недвижимости в едином государственном реестре объектов культурного наследия (памятников истории и культуры) народов Российской Федерации либо регистрационный номер учетной карты объекта, представляющего собой историко-культурную ценность, вид и наименование выявленного объекта культурного наследия	-
14.2	Реквизиты решений Правительства Российской Федерации, органов охраны объектов культурного наследия о включении объекта недвижимости в единый государственный реестр объектов культурного наследия (памятников истории и культуры) народов Российской Федерации либо об отнесении объекта недвижимости к выявленным объектам культурного наследия, подлежащим государственной охране	-
14.3	Реквизиты документа, на основании которого установлены требования к сохранению, содержанию и использованию объектов культурного наследия (памятников истории и культуры) народов Российской Федерации, требования к обеспечению доступа к таким объектам либо выявленному объекту культурного наследия	-

Обозначение (номер) помещения, машино-места на плане здания, сооружения, плане этажа: 52

Кадастровый номер: -

№ п/п	Наименование характеристики	Значение характеристики
1	2	3
1	Вид объекта недвижимости (помещение, машино-место)	Помещение
2	Ранее присвоенный государственный учетный номер помещения, машино-места (кадастровый, инвентарный или условный номер)	-
3	Кадастровый номер исходного объекта недвижимости (объектов недвижимости)	-
4	Номер, тип этажа (этажей), на котором (которых) расположено помещение	5, Этаж
5	Адрес помещения, машино-места	Российская Федерация, 143033, Московская область, г.о Одинцовский, село Лайково, микрорайон Город-событие, дом 21, квартира 52
	Местоположение помещения, машино-места	-
	Дополнение местоположения помещения, машино-места	-
6	Площадь помещения, машино-места (Р), м ²	59.6
7	Назначение помещения	Жилое
8	Вид жилого помещения (квартира, комната (в квартире)), если жилое помещение расположено в многоквартирном доме	Квартира
9	Вид (виды) разрешенного использования помещения	-
10	Наименование помещения	Квартира

11	Кадастровый номер (при наличии) или обозначение на плане этажа (или поэтажном плане) квартиры, в которой расположена комната	-
12	Сведения об отнесении к общему имуществу в многоквартирном доме или к вспомогательным помещениям	-
13	Сведения об отнесении к специализированному жилищному фонду или к жилым помещениям наемного дома социального использования или наемного дома коммерческого использования	-
14	Сведения о включении помещения в единый государственный реестр объектов культурного наследия (памятников истории и культуры) народов Российской Федерации	-
14.1	Регистрационный номер, вид и наименование объекта недвижимости в едином государственном реестре объектов культурного наследия (памятников истории и культуры) народов Российской Федерации либо регистрационный номер учетной карты объекта, представляющего собой историко-культурную ценность, вид и наименование выявленного объекта культурного наследия	-
14.2	Реквизиты решений Правительства Российской Федерации, органов охраны объектов культурного наследия о включении объекта недвижимости в единый государственный реестр объектов культурного наследия (памятников истории и культуры) народов Российской Федерации либо об отнесении объекта недвижимости к выявленным объектам культурного наследия, подлежащим государственной охране	-
14.3	Реквизиты документа, на основании которого установлены требования к сохранению, содержанию и использованию объектов культурного наследия (памятников истории и культуры) народов Российской Федерации, требования к обеспечению доступа к таким объектам либо выявленному объекту культурного наследия	-

Обозначение (номер) помещения, машино-места на плане здания, сооружения, плане этажа: 53

Кадастровый номер: -

№ п/п	Наименование характеристики	Значение характеристики
1	2	3
1	Вид объекта недвижимости (помещение, машино-место)	Помещение
2	Ранее присвоенный государственный учетный номер помещения, машино-места (кадастровый, инвентарный или условный номер)	-
3	Кадастровый номер исходного объекта недвижимости (объектов недвижимости)	-
4	Номер, тип этажа (этажей), на котором (которых) расположено помещение	5, Этаж
5	Адрес помещения, машино-места	Российская Федерация, 143033, Московская область, г.о Одинцовский, село Лайково, микрорайон Город-событие, дом 21, квартира 53

5	Местоположение помещения, машино-места	-
	Дополнение местоположения помещения, машино-места	-
6	Площадь помещения, машино-места (Р), м2	37.9
7	Назначение помещения	Жилое
8	Вид жилого помещения (квартира, комната (в квартире), если жилое помещение расположено в многоквартирном доме	Квартира
9	Вид (виды) разрешенного использования помещения	-
10	Наименование помещения	Квартира
11	Кадастровый номер (при наличии) или обозначение на плане этажа (или поэтажном плане) квартиры, в которой расположена комната	-
12	Сведения об отнесении к общему имуществу в многоквартирном доме или к вспомогательным помещениям	-
13	Сведения об отнесении к специализированному жилищному фонду или к жилым помещениям наемного дома социального использования или наемного дома коммерческого использования	-
14	Сведения о включении помещения в единый государственный реестр объектов культурного наследия (памятников истории и культуры) народов Российской Федерации	-
14.1	Регистрационный номер, вид и наименование объекта недвижимости в едином государственном реестре объектов культурного наследия (памятников истории и культуры) народов Российской Федерации либо регистрационный номер учетной карты объекта, представляющего собой историко-культурную ценность, вид и наименование выявленного объекта культурного наследия	-
14.2	Реквизиты решений Правительства Российской Федерации, органов охраны объектов культурного наследия о включении объекта недвижимости в единый государственный реестр объектов культурного наследия (памятников истории и культуры) народов Российской Федерации либо об отнесении объекта недвижимости к выявленным объектам культурного наследия, подлежащим государственной охране	-
14.3	Реквизиты документа, на основании которого установлены требования к сохранению, содержанию и использованию объектов культурного наследия (памятников истории и культуры) народов Российской Федерации, требования к обеспечению доступа к таким объектам либо выявленному объекту культурного наследия	-
Обозначение (номер) помещения, машино-места на плане здания, сооружения, плане этажа: 54		
Кадастровый номер: -		
№ п/п	Наименование характеристики	Значение характеристики
1	2	3
1	Вид объекта недвижимости (помещение, машино-место)	Помещение

2	Ранее присвоенный государственный учетный номер помещения, машино-места (кадастровый, инвентарный или условный номер)	-
3	Кадастровый номер исходного объекта недвижимости (объектов недвижимости)	-
4	Номер, тип этажа (этажей), на котором (которых) расположено помещение	5, Этаж
5	Адрес помещения, машино-места	Российская Федерация, 143033, Московская область, г.о Одинцовский, село Лайково, микрорайон Город-событие, дом 21, квартира 54
	Местоположение помещения, машино-места	-
	Дополнение местоположения помещения, машино-места	-
6	Площадь помещения, машино-места (P), м2	35.3
7	Назначение помещения	Жилое
8	Вид жилого помещения (квартира, комната (в квартире), если жилое помещение расположено в многоквартирном доме	Квартира
9	Вид (виды) разрешенного использования помещения	-
10	Наименование помещения	Квартира
11	Кадастровый номер (при наличии) или обозначение на плане этажа (или поэтажном плане) квартиры, в которой расположена комната	-
12	Сведения об отнесении к общему имуществу в многоквартирном доме или к вспомогательным помещениям	-
13	Сведения об отнесении к специализированному жилищному фонду или к жилым помещениям наемного дома социального использования или наемного дома коммерческого использования	-
14	Сведения о включении помещения в единый государственный реестр объектов культурного наследия (памятников истории и культуры) народов Российской Федерации	-
14.1	Регистрационный номер, вид и наименование объекта недвижимости в едином государственном реестре объектов культурного наследия (памятников истории и культуры) народов Российской Федерации либо регистрационный номер учетной карты объекта, представляющего собой историко-культурную ценность, вид и наименование выявленного объекта культурного наследия	-
14.2	Реквизиты решений Правительства Российской Федерации, органов охраны объектов культурного наследия о включении объекта недвижимости в единый государственный реестр объектов культурного наследия (памятников истории и культуры) народов Российской Федерации либо об отнесении объекта недвижимости к выявленным объектам культурного наследия, подлежащим государственной охране	-
14.3	Реквизиты документа, на основании которого установлены требования к сохранению, содержанию и использованию объектов культурного наследия (памятников истории и культуры) народов Российской Федерации, требования к обеспечению доступа к таким объектам либо выявленному объекту культурного наследия	-

Обозначение (номер) помещения, машино-места на плане здания, сооружения, плане этажа: 55

Кадастровый номер: -

№ п/п	Наименование характеристики	Значение характеристики
1	2	3
1	Вид объекта недвижимости (помещение, машино-место)	Помещение
2	Ранее присвоенный государственный учетный номер помещения, машино-места (кадастровый, инвентарный или условный номер)	-
3	Кадастровый номер исходного объекта недвижимости (объектов недвижимости)	-
4	Номер, тип этажа (этажей), на котором (которых) расположено помещение	5, Этаж
5	Адрес помещения, машино-места	Российская Федерация, 143033, Московская область, г.о Одинцовский, село Лайково, микрорайон Город-событие, дом 21, квартира 55
	Местоположение помещения, машино-места	-
	Дополнение местоположения помещения, машино-места	-
6	Площадь помещения, машино-места (Р), м ²	53.1
7	Назначение помещения	Жилое
8	Вид жилого помещения (квартира, комната (в квартире), если жилое помещение расположено в многоквартирном доме	Квартира
9	Вид (виды) разрешенного использования помещения	-
10	Наименование помещения	Квартира
11	Кадастровый номер (при наличии) или обозначение на плане этажа (или поэтажном плане) квартиры, в которой расположена комната	-
12	Сведения об отнесении к общему имуществу в многоквартирном доме или к вспомогательным помещениям	-
13	Сведения об отнесении к специализированному жилищному фонду или к жилым помещениям наемного дома социального использования или наемного дома коммерческого использования	-
14	Сведения о включении помещения в единый государственный реестр объектов культурного наследия (памятников истории и культуры) народов Российской Федерации	-
14.1	Регистрационный номер, вид и наименование объекта недвижимости в едином государственном реестре объектов культурного наследия (памятников истории и культуры) народов Российской Федерации либо регистрационный номер учетной карты объекта, представляющего собой историко-культурную ценность, вид и наименование выявленного объекта культурного наследия	-

14.2	Реквизиты решений Правительства Российской Федерации, органов охраны объектов культурного наследия о включении объекта недвижимости в единый государственный реестр объектов культурного наследия (памятников истории и культуры) народов Российской Федерации либо об отнесении объекта недвижимости к выявленным объектам культурного наследия, подлежащим государственной охране	-
14.3	Реквизиты документа, на основании которого установлены требования к сохранению, содержанию и использованию объектов культурного наследия (памятников истории и культуры) народов Российской Федерации, требования к обеспечению доступа к таким объектам либо выявленному объекту культурного наследия	-
Обозначение (номер) помещения, машино-места на плане здания, сооружения, плане этажа: 56		
Кадастровый номер: -		
№ п/п	Наименование характеристики	Значение характеристики
1	2	3
1	Вид объекта недвижимости (помещение, машино-место)	Помещение
2	Ранее присвоенный государственный учетный номер помещения, машино-места (кадастровый, инвентарный или условный номер)	-
3	Кадастровый номер исходного объекта недвижимости (объектов недвижимости)	-
4	Номер, тип этажа (этажей), на котором (которых) расположено помещение	6, Этаж
5	Адрес помещения, машино-места	Российская Федерация, 143033, Московская область, г.о Одинцовский, село Лайково, микрорайон Город-событие, дом 21, квартира 56
	Местоположение помещения, машино-места	-
	Дополнение местоположения помещения, машино-места	-
6	Площадь помещения, машино-места (P), м ²	60.4
7	Назначение помещения	Жилое
8	Вид жилого помещения (квартира, комната (в квартире), если жилое помещение расположено в многоквартирном доме)	Квартира
9	Вид (виды) разрешенного использования помещения	-
10	Наименование помещения	Квартира
11	Кадастровый номер (при наличии) или обозначение на плане этажа (или поэтажном плане) квартиры, в которой расположена комната	-
12	Сведения об отнесении к общему имуществу в многоквартирном доме или к вспомогательным помещениям	-
13	Сведения об отнесении к специализированному жилищному фонду или к жилым помещениям наемного дома социального использования или наемного дома коммерческого использования	-

14	Сведения о включении помещения в единый государственный реестр объектов культурного наследия (памятников истории и культуры) народов Российской Федерации	-
14.1	Регистрационный номер, вид и наименование объекта недвижимости в едином государственном реестре объектов культурного наследия (памятников истории и культуры) народов Российской Федерации либо регистрационный номер учетной карты объекта, представляющего собой историко-культурную ценность, вид и наименование выявленного объекта культурного наследия	-
14.2	Реквизиты решений Правительства Российской Федерации, органов охраны объектов культурного наследия о включении объекта недвижимости в единый государственный реестр объектов культурного наследия (памятников истории и культуры) народов Российской Федерации либо об отнесении объекта недвижимости к выявленным объектам культурного наследия, подлежащим государственной охране	-
14.3	Реквизиты документа, на основании которого установлены требования к сохранению, содержанию и использованию объектов культурного наследия (памятников истории и культуры) народов Российской Федерации, требования к обеспечению доступа к таким объектам либо выявленному объекту культурного наследия	-

Обозначение (номер) помещения, машино-места на плане здания, сооружения, плане этажа: 57

Кадастровый номер: -

№ п/п	Наименование характеристики	Значение характеристики
1	2	3
1	Вид объекта недвижимости (помещение, машино-место)	Помещение
2	Ранее присвоенный государственный учетный номер помещения, машино-места (кадастровый, инвентарный или условный номер)	-
3	Кадастровый номер исходного объекта недвижимости (объектов недвижимости)	-
4	Номер, тип этажа (этажей), на котором (которых) расположено помещение	6, Этаж
5	Адрес помещения, машино-места	Российская Федерация, 143033, Московская область, г.о Одинцовский, село Лайково, микрорайон Город-событие, дом 21, квартира 57
	Местоположение помещения, машино-места	-
	Дополнение местоположения помещения, машино-места	-
6	Площадь помещения, машино-места (Р), м ²	38.0
7	Назначение помещения	Жилое
8	Вид жилого помещения (квартира, комната (в квартире)), если жилое помещение расположено в многоквартирном доме	Квартира
9	Вид (виды) разрешенного использования помещения	-
10	Наименование помещения	Квартира

11	Кадастровый номер (при наличии) или обозначение на плане этажа (или поэтажном плане) квартиры, в которой расположена комната	-
12	Сведения об отнесении к общему имуществу в многоквартирном доме или к вспомогательным помещениям	-
13	Сведения об отнесении к специализированному жилищному фонду или к жилым помещениям наемного дома социального использования или наемного дома коммерческого использования	-
14	Сведения о включении помещения в единый государственный реестр объектов культурного наследия (памятников истории и культуры) народов Российской Федерации	-
14.1	Регистрационный номер, вид и наименование объекта недвижимости в едином государственном реестре объектов культурного наследия (памятников истории и культуры) народов Российской Федерации либо регистрационный номер учетной карты объекта, представляющего собой историко-культурную ценность, вид и наименование выявленного объекта культурного наследия	-
14.2	Реквизиты решений Правительства Российской Федерации, органов охраны объектов культурного наследия о включении объекта недвижимости в единый государственный реестр объектов культурного наследия (памятников истории и культуры) народов Российской Федерации либо об отнесении объекта недвижимости к выявленным объектам культурного наследия, подлежащим государственной охране	-
14.3	Реквизиты документа, на основании которого установлены требования к сохранению, содержанию и использованию объектов культурного наследия (памятников истории и культуры) народов Российской Федерации, требования к обеспечению доступа к таким объектам либо выявленному объекту культурного наследия	-
Обозначение (номер) помещения, машино-места на плане здания, сооружения, плане этажа: 58		
Кадастровый номер: -		
№ п/п	Наименование характеристики	Значение характеристики
1	2	3
1	Вид объекта недвижимости (помещение, машино-место)	Помещение
2	Ранее присвоенный государственный учетный номер помещения, машино-места (кадастровый, инвентарный или условный номер)	-
3	Кадастровый номер исходного объекта недвижимости (объектов недвижимости)	-
4	Номер, тип этажа (этажей), на котором (которых) расположено помещение	6, Этаж
5	Адрес помещения, машино-места	Российская Федерация, 143033, Московская область, г.о Одинцовский, село Лайково, микрорайон Город-событие, дом 21, квартира 58

5	Местоположение помещения, машино-места	-
	Дополнение местоположения помещения, машино-места	-
6	Площадь помещения, машино-места (Р), м ²	35.6
7	Назначение помещения	Жилое
8	Вид жилого помещения (квартира, комната (в квартире), если жилое помещение расположено в многоквартирном доме)	Квартира
9	Вид (виды) разрешенного использования помещения	-
10	Наименование помещения	Квартира
11	Кадастровый номер (при наличии) или обозначение на плане этажа (или поэтажном плане) квартиры, в которой расположена комната	-
12	Сведения об отнесении к общему имуществу в многоквартирном доме или к вспомогательным помещениям	-
13	Сведения об отнесении к специализированному жилищному фонду или к жилым помещениям наемного дома социального использования или наемного дома коммерческого использования	-
14	Сведения о включении помещения в единый государственный реестр объектов культурного наследия (памятников истории и культуры) народов Российской Федерации	-
14.1	Регистрационный номер, вид и наименование объекта недвижимости в едином государственном реестре объектов культурного наследия (памятников истории и культуры) народов Российской Федерации либо регистрационный номер учетной карты объекта, представляющего собой историко-культурную ценность, вид и наименование выявленного объекта культурного наследия	-
14.2	Реквизиты решений Правительства Российской Федерации, органов охраны объектов культурного наследия о включении объекта недвижимости в единый государственный реестр объектов культурного наследия (памятников истории и культуры) народов Российской Федерации либо об отнесении объекта недвижимости к выявленным объектам культурного наследия, подлежащим государственной охране	-
14.3	Реквизиты документа, на основании которого установлены требования к сохранению, содержанию и использованию объектов культурного наследия (памятников истории и культуры) народов Российской Федерации, требования к обеспечению доступа к таким объектам либо выявленному объекту культурного наследия	-
Обозначение (номер) помещения, машино-места на плане здания, сооружения, плане этажа: 59		
Кадастровый номер: -		
№ п/п	Наименование характеристики	Значение характеристики
1	2	3
1	Вид объекта недвижимости (помещение, машино-место)	Помещение

2	Ранее присвоенный государственный учетный номер помещения, машино-места (кадастровый, инвентарный или условный номер)	-
3	Кадастровый номер исходного объекта недвижимости (объектов недвижимости)	-
4	Номер, тип этажа (этажей), на котором (которых) расположено помещение	6, Этаж
5	Адрес помещения, машино-места	Российская Федерация, 143033, Московская область, г.о Одинцовский, село Лайково, микрорайон Город-событие, дом 21, квартира 59
	Местоположение помещения, машино-места	-
	Дополнение местоположения помещения, машино-места	-
6	Площадь помещения, машино-места (P), м2	53.1
7	Назначение помещения	Жилое
8	Вид жилого помещения (квартира, комната (в квартире), если жилое помещение расположено в многоквартирном доме	Квартира
9	Вид (виды) разрешенного использования помещения	-
10	Наименование помещения	Квартира
11	Кадастровый номер (при наличии) или обозначение на плане этажа (или поэтажном плане) квартиры, в которой расположена комната	-
12	Сведения об отнесении к общему имуществу в многоквартирном доме или к вспомогательным помещениям	-
13	Сведения об отнесении к специализированному жилищному фонду или к жилым помещениям наемного дома социального использования или наемного дома коммерческого использования	-
14	Сведения о включении помещения в единый государственный реестр объектов культурного наследия (памятников истории и культуры) народов Российской Федерации	-
14.1	Регистрационный номер, вид и наименование объекта недвижимости в едином государственном реестре объектов культурного наследия (памятников истории и культуры) народов Российской Федерации либо регистрационный номер учетной карты объекта, представляющего собой историко-культурную ценность, вид и наименование выявленного объекта культурного наследия	-
14.2	Реквизиты решений Правительства Российской Федерации, органов охраны объектов культурного наследия о включении объекта недвижимости в единый государственный реестр объектов культурного наследия (памятников истории и культуры) народов Российской Федерации либо об отнесении объекта недвижимости к выявленным объектам культурного наследия, подлежащим государственной охране	-
14.3	Реквизиты документа, на основании которого установлены требования к сохранению, содержанию и использованию объектов культурного наследия (памятников истории и культуры) народов Российской Федерации, требования к обеспечению доступа к таким объектам либо выявленному объекту культурного наследия	-

Обозначение (номер) помещения, машино-места на плане здания, сооружения, плане этажа: 60		
Кадастровый номер: -		
№ п/п	Наименование характеристики	Значение характеристики
1	2	3
1	Вид объекта недвижимости (помещение, машино-место)	Помещение
2	Ранее присвоенный государственный учетный номер помещения, машино-места (кадастровый, инвентарный или условный номер)	-
3	Кадастровый номер исходного объекта недвижимости (объектов недвижимости)	-
4	Номер, тип этажа (этажей), на котором (которых) расположено помещение	7, Этаж 8, Этаж
5	Адрес помещения, машино-места	Российская Федерация, 143033, Московская область, г.о Одинцовский, село Лайково, микрорайон Город-событие, дом 21, квартира 60
	Местоположение помещения, машино-места	-
	Дополнение местоположения помещения, машино-места	-
6	Площадь помещения, машино-места (Р), м ²	92.8
7	Назначение помещения	Жилое
8	Вид жилого помещения (квартира, комната (в квартире), если жилое помещение расположено в многоквартирном доме)	Квартира
9	Вид (виды) разрешенного использования помещения	-
10	Наименование помещения	Квартира
11	Кадастровый номер (при наличии) или обозначение на плане этажа (или поэтажном плане) квартиры, в которой расположена комната	-
12	Сведения об отнесении к общему имуществу в многоквартирном доме или к вспомогательным помещениям	-
13	Сведения об отнесении к специализированному жилищному фонду или к жилым помещениям наемного дома социального использования или наемного дома коммерческого использования	-
14	Сведения о включении помещения в единый государственный реестр объектов культурного наследия (памятников истории и культуры) народов Российской Федерации	-
14.1	Регистрационный номер, вид и наименование объекта недвижимости в едином государственном реестре объектов культурного наследия (памятников истории и культуры) народов Российской Федерации либо регистрационный номер учетной карты объекта, представляющего собой историко-культурную ценность, вид и наименование выявленного объекта культурного наследия	-

14.2	Реквизиты решений Правительства Российской Федерации, органов охраны объектов культурного наследия о включении объекта недвижимости в единый государственный реестр объектов культурного наследия (памятников истории и культуры) народов Российской Федерации либо об отнесении объекта недвижимости к выявленным объектам культурного наследия, подлежащим государственной охране	-
14.3	Реквизиты документа, на основании которого установлены требования к сохранению, содержанию и использованию объектов культурного наследия (памятников истории и культуры) народов Российской Федерации, требования к обеспечению доступа к таким объектам либо выявленному объекту культурного наследия	-
Обозначение (номер) помещения, машино-места на плане здания, сооружения, плане этажа: 61		
Кадастровый номер: -		
№ п/п	Наименование характеристики	Значение характеристики
1	2	3
1	Вид объекта недвижимости (помещение, машино-место)	Помещение
2	Ранее присвоенный государственный учетный номер помещения, машино-места (кадастровый, инвентарный или условный номер)	-
3	Кадастровый номер исходного объекта недвижимости (объектов недвижимости)	-
4	Номер, тип этажа (этажей), на котором (которых) расположено помещение	7, Этаж 8, Этаж
5	Адрес помещения, машино-места	Российская Федерация, 143033, Московская область, г.о Одинцовский, село Лайково, микрорайон Город-событие, дом 21, квартира 61
	Местоположение помещения, машино-места	-
	Дополнение местоположения помещения, машино-места	-
6	Площадь помещения, машино-места (P), м2	58.1
7	Назначение помещения	Жилое
8	Вид жилого помещения (квартира, комната (в квартире), если жилое помещение расположено в многоквартирном доме)	Квартира
9	Вид (виды) разрешенного использования помещения	-
10	Наименование помещения	Квартира
11	Кадастровый номер (при наличии) или обозначение на плане этажа (или поэтажном плане) квартиры, в которой расположена комната	-
12	Сведения об отнесении к общему имуществу в многоквартирном доме или к вспомогательным помещениям	-
13	Сведения об отнесении к специализированному жилищному фонду или к жилым помещениям наемного дома социального использования или наемного дома коммерческого использования	-

14	Сведения о включении помещения в единый государственный реестр объектов культурного наследия (памятников истории и культуры) народов Российской Федерации	-
14.1	Регистрационный номер, вид и наименование объекта недвижимости в едином государственном реестре объектов культурного наследия (памятников истории и культуры) народов Российской Федерации либо регистрационный номер учетной карты объекта, представляющего собой историко-культурную ценность, вид и наименование выявленного объекта культурного наследия	-
14.2	Реквизиты решений Правительства Российской Федерации, органов охраны объектов культурного наследия о включении объекта недвижимости в единый государственный реестр объектов культурного наследия (памятников истории и культуры) народов Российской Федерации либо об отнесении объекта недвижимости к выявленным объектам культурного наследия, подлежащим государственной охране	-
14.3	Реквизиты документа, на основании которого установлены требования к сохранению, содержанию и использованию объектов культурного наследия (памятников истории и культуры) народов Российской Федерации, требования к обеспечению доступа к таким объектам либо выявленному объекту культурного наследия	-

Обозначение (номер) помещения, машино-места на плане здания, сооружения, плане этажа: 62

Кадастровый номер: -

№ п/п	Наименование характеристики	Значение характеристики
1	2	3
1	Вид объекта недвижимости (помещение, машино-место)	Помещение
2	Ранее присвоенный государственный учетный номер помещения, машино-места (кадастровый, инвентарный или условный номер)	-
3	Кадастровый номер исходного объекта недвижимости (объектов недвижимости)	-
4	Номер, тип этажа (этажей), на котором (которых) расположено помещение	7, Этаж
5	Адрес помещения, машино-места	Российская Федерация, 143033, Московская область, г.о Одинцовский, село Лайково, микрорайон Город-событие, дом 21, квартира 62
	Местоположение помещения, машино-места	-
	Дополнение местоположения помещения, машино-места	-
6	Площадь помещения, машино-места (Р), м ²	35.6
7	Назначение помещения	Жилое
8	Вид жилого помещения (квартира, комната (в квартире)), если жилое помещение расположено в многоквартирном доме	Квартира
9	Вид (виды) разрешенного использования помещения	-
10	Наименование помещения	Квартира

11	Кадастровый номер (при наличии) или обозначение на плане этажа (или поэтажном плане) квартиры, в которой расположена комната	-
12	Сведения об отнесении к общему имуществу в многоквартирном доме или к вспомогательным помещениям	-
13	Сведения об отнесении к специализированному жилищному фонду или к жилым помещениям наемного дома социального использования или наемного дома коммерческого использования	-
14	Сведения о включении помещения в единый государственный реестр объектов культурного наследия (памятников истории и культуры) народов Российской Федерации	-
14.1	Регистрационный номер, вид и наименование объекта недвижимости в едином государственном реестре объектов культурного наследия (памятников истории и культуры) народов Российской Федерации либо регистрационный номер учетной карты объекта, представляющего собой историко-культурную ценность, вид и наименование выявленного объекта культурного наследия	-
14.2	Реквизиты решений Правительства Российской Федерации, органов охраны объектов культурного наследия о включении объекта недвижимости в единый государственный реестр объектов культурного наследия (памятников истории и культуры) народов Российской Федерации либо об отнесении объекта недвижимости к выявленным объектам культурного наследия, подлежащим государственной охране	-
14.3	Реквизиты документа, на основании которого установлены требования к сохранению, содержанию и использованию объектов культурного наследия (памятников истории и культуры) народов Российской Федерации, требования к обеспечению доступа к таким объектам либо выявленному объекту культурного наследия	-
Обозначение (номер) помещения, машино-места на плане здания, сооружения, плане этажа: 63		
Кадастровый номер: -		
№ п/п	Наименование характеристики	Значение характеристики
1	2	3
1	Вид объекта недвижимости (помещение, машино-место)	Помещение
2	Ранее присвоенный государственный учетный номер помещения, машино-места (кадастровый, инвентарный или условный номер)	-
3	Кадастровый номер исходного объекта недвижимости (объектов недвижимости)	-
4	Номер, тип этажа (этажей), на котором (которых) расположено помещение	7, Этаж
5	Адрес помещения, машино-места	Российская Федерация, 143033, Московская область, г.о Одинцовский, село Лайково, микрорайон Город-событие, дом 21, квартира 63

5	Местоположение помещения, машино-места	-
	Дополнение местоположения помещения, машино-места	-
6	Площадь помещения, машино-места (Р), м2	52.9
7	Назначение помещения	Жилое
8	Вид жилого помещения (квартира, комната (в квартире), если жилое помещение расположено в многоквартирном доме)	Квартира
9	Вид (виды) разрешенного использования помещения	-
10	Наименование помещения	Квартира
11	Кадастровый номер (при наличии) или обозначение на плане этажа (или поэтажном плане) квартиры, в которой расположена комната	-
12	Сведения об отнесении к общему имуществу в многоквартирном доме или к вспомогательным помещениям	-
13	Сведения об отнесении к специализированному жилищному фонду или к жилым помещениям наемного дома социального использования или наемного дома коммерческого использования	-
14	Сведения о включении помещения в единый государственный реестр объектов культурного наследия (памятников истории и культуры) народов Российской Федерации	-
14.1	Регистрационный номер, вид и наименование объекта недвижимости в едином государственном реестре объектов культурного наследия (памятников истории и культуры) народов Российской Федерации либо регистрационный номер учетной карты объекта, представляющего собой историко-культурную ценность, вид и наименование выявленного объекта культурного наследия	-
14.2	Реквизиты решений Правительства Российской Федерации, органов охраны объектов культурного наследия о включении объекта недвижимости в единый государственный реестр объектов культурного наследия (памятников истории и культуры) народов Российской Федерации либо об отнесении объекта недвижимости к выявленным объектам культурного наследия, подлежащим государственной охране	-
14.3	Реквизиты документа, на основании которого установлены требования к сохранению, содержанию и использованию объектов культурного наследия (памятников истории и культуры) народов Российской Федерации, требования к обеспечению доступа к таким объектам либо выявленному объекту культурного наследия	-
Обозначение (номер) помещения, машино-места на плане здания, сооружения, плане этажа: 64		
Кадастровый номер: -		
№ п/п	Наименование характеристики	Значение характеристики
1	2	3
1	Вид объекта недвижимости (помещение, машино-место)	Помещение

2	Ранее присвоенный государственный учетный номер помещения, машино-места (кадастровый, инвентарный или условный номер)	-
3	Кадастровый номер исходного объекта недвижимости (объектов недвижимости)	-
4	Номер, тип этажа (этажей), на котором (которых) расположено помещение	8, Этаж
5	Адрес помещения, машино-места	Российская Федерация, 143033, Московская область, г.о Одинцовский, село Лайково, микрорайон Город-событие, дом 21, квартира 64
	Местоположение помещения, машино-места	-
	Дополнение местоположения помещения, машино-места	-
6	Площадь помещения, машино-места (P), м2	35.6
7	Назначение помещения	Жилое
8	Вид жилого помещения (квартира, комната (в квартире), если жилое помещение расположено в многоквартирном доме	Квартира
9	Вид (виды) разрешенного использования помещения	-
10	Наименование помещения	Квартира
11	Кадастровый номер (при наличии) или обозначение на плане этажа (или поэтажном плане) квартиры, в которой расположена комната	-
12	Сведения об отнесении к общему имуществу в многоквартирном доме или к вспомогательным помещениям	-
13	Сведения об отнесении к специализированному жилищному фонду или к жилым помещениям наемного дома социального использования или наемного дома коммерческого использования	-
14	Сведения о включении помещения в единый государственный реестр объектов культурного наследия (памятников истории и культуры) народов Российской Федерации	-
14.1	Регистрационный номер, вид и наименование объекта недвижимости в едином государственном реестре объектов культурного наследия (памятников истории и культуры) народов Российской Федерации либо регистрационный номер учетной карты объекта, представляющего собой историко-культурную ценность, вид и наименование выявленного объекта культурного наследия	-
14.2	Реквизиты решений Правительства Российской Федерации, органов охраны объектов культурного наследия о включении объекта недвижимости в единый государственный реестр объектов культурного наследия (памятников истории и культуры) народов Российской Федерации либо об отнесении объекта недвижимости к выявленным объектам культурного наследия, подлежащим государственной охране	-
14.3	Реквизиты документа, на основании которого установлены требования к сохранению, содержанию и использованию объектов культурного наследия (памятников истории и культуры) народов Российской Федерации, требования к обеспечению доступа к таким объектам либо выявленному объекту культурного наследия	-

Обозначение (номер) помещения, машино-места на плане здания, сооружения, плане этажа: 65

Кадастровый номер: -

№ п/п	Наименование характеристики	Значение характеристики
1	2	3
1	Вид объекта недвижимости (помещение, машино-место)	Помещение
2	Ранее присвоенный государственный учетный номер помещения, машино-места (кадастровый, инвентарный или условный номер)	-
3	Кадастровый номер исходного объекта недвижимости (объектов недвижимости)	-
4	Номер, тип этажа (этажей), на котором (которых) расположено помещение	8, Этаж
5	Адрес помещения, машино-места	Российская Федерация, 143033, Московская область, г.о Одинцовский, село Лайково, микрорайон Город-событие, дом 21, квартира 65
	Местоположение помещения, машино-места	-
	Дополнение местоположения помещения, машино-места	-
6	Площадь помещения, машино-места (Р), м ²	52.9
7	Назначение помещения	Жилое
8	Вид жилого помещения (квартира, комната (в квартире), если жилое помещение расположено в многоквартирном доме	Квартира
9	Вид (виды) разрешенного использования помещения	-
10	Наименование помещения	Квартира
11	Кадастровый номер (при наличии) или обозначение на плане этажа (или поэтажном плане) квартиры, в которой расположена комната	-
12	Сведения об отнесении к общему имуществу в многоквартирном доме или к вспомогательным помещениям	-
13	Сведения об отнесении к специализированному жилищному фонду или к жилым помещениям наемного дома социального использования или наемного дома коммерческого использования	-
14	Сведения о включении помещения в единый государственный реестр объектов культурного наследия (памятников истории и культуры) народов Российской Федерации	-
14.1	Регистрационный номер, вид и наименование объекта недвижимости в едином государственном реестре объектов культурного наследия (памятников истории и культуры) народов Российской Федерации либо регистрационный номер учетной карты объекта, представляющего собой историко-культурную ценность, вид и наименование выявленного объекта культурного наследия	-

14.2	Реквизиты решений Правительства Российской Федерации, органов охраны объектов культурного наследия о включении объекта недвижимости в единый государственный реестр объектов культурного наследия (памятников истории и культуры) народов Российской Федерации либо об отнесении объекта недвижимости к выявленным объектам культурного наследия, подлежащим государственной охране	-
14.3	Реквизиты документа, на основании которого установлены требования к сохранению, содержанию и использованию объектов культурного наследия (памятников истории и культуры) народов Российской Федерации, требования к обеспечению доступа к таким объектам либо выявленному объекту культурного наследия	-
Обозначение (номер) помещения, машино-места на плане здания, сооружения, плане этажа: 66		
Кадастровый номер: -		
№ п/п	Наименование характеристики	Значение характеристики
1	2	3
1	Вид объекта недвижимости (помещение, машино-место)	Помещение
2	Ранее присвоенный государственный учетный номер помещения, машино-места (кадастровый, инвентарный или условный номер)	-
3	Кадастровый номер исходного объекта недвижимости (объектов недвижимости)	-
4	Номер, тип этажа (этажей), на котором (которых) расположено помещение	1, Этаж
5	Адрес помещения, машино-места	Российская Федерация, 143033, Московская область, г.о Одинцовский, село Лайково, микрорайон Город-событие, дом 21, квартира 66
	Местоположение помещения, машино-места	-
	Дополнение местоположения помещения, машино-места	-
6	Площадь помещения, машино-места (P), м2	52.8
7	Назначение помещения	Жилое
8	Вид жилого помещения (квартира, комната (в квартире), если жилое помещение расположено в многоквартирном доме)	Квартира
9	Вид (виды) разрешенного использования помещения	-
10	Наименование помещения	Квартира
11	Кадастровый номер (при наличии) или обозначение на плане этажа (или поэтажном плане) квартиры, в которой расположена комната	-
12	Сведения об отнесении к общему имуществу в многоквартирном доме или к вспомогательным помещениям	-
13	Сведения об отнесении к специализированному жилищному фонду или к жилым помещениям наемного дома социального использования или наемного дома коммерческого использования	-

14	Сведения о включении помещения в единый государственный реестр объектов культурного наследия (памятников истории и культуры) народов Российской Федерации	-
14.1	Регистрационный номер, вид и наименование объекта недвижимости в едином государственном реестре объектов культурного наследия (памятников истории и культуры) народов Российской Федерации либо регистрационный номер учетной карты объекта, представляющего собой историко-культурную ценность, вид и наименование выявленного объекта культурного наследия	-
14.2	Реквизиты решений Правительства Российской Федерации, органов охраны объектов культурного наследия о включении объекта недвижимости в единый государственный реестр объектов культурного наследия (памятников истории и культуры) народов Российской Федерации либо об отнесении объекта недвижимости к выявленным объектам культурного наследия, подлежащим государственной охране	-
14.3	Реквизиты документа, на основании которого установлены требования к сохранению, содержанию и использованию объектов культурного наследия (памятников истории и культуры) народов Российской Федерации, требования к обеспечению доступа к таким объектам либо выявленному объекту культурного наследия	-

Обозначение (номер) помещения, машино-места на плане здания, сооружения, плане этажа: 67

Кадастровый номер: -

№ п/п	Наименование характеристики	Значение характеристики
1	2	3
1	Вид объекта недвижимости (помещение, машино-место)	Помещение
2	Ранее присвоенный государственный учетный номер помещения, машино-места (кадастровый, инвентарный или условный номер)	-
3	Кадастровый номер исходного объекта недвижимости (объектов недвижимости)	-
4	Номер, тип этажа (этажей), на котором (которых) расположено помещение	2, Этаж
5	Адрес помещения, машино-места	Российская Федерация, 143033, Московская область, г.о Одинцовский, село Лайково, микрорайон Город-событие, дом 21, квартира 67
	Местоположение помещения, машино-места	-
	Дополнение местоположения помещения, машино-места	-
6	Площадь помещения, машино-места (Р), м ²	42.3
7	Назначение помещения	Жилое
8	Вид жилого помещения (квартира, комната (в квартире)), если жилое помещение расположено в многоквартирном доме	Квартира
9	Вид (виды) разрешенного использования помещения	-
10	Наименование помещения	Квартира

11	Кадастровый номер (при наличии) или обозначение на плане этажа (или поэтажном плане) квартиры, в которой расположена комната	-
12	Сведения об отнесении к общему имуществу в многоквартирном доме или к вспомогательным помещениям	-
13	Сведения об отнесении к специализированному жилищному фонду или к жилым помещениям наемного дома социального использования или наемного дома коммерческого использования	-
14	Сведения о включении помещения в единый государственный реестр объектов культурного наследия (памятников истории и культуры) народов Российской Федерации	-
14.1	Регистрационный номер, вид и наименование объекта недвижимости в едином государственном реестре объектов культурного наследия (памятников истории и культуры) народов Российской Федерации либо регистрационный номер учетной карты объекта, представляющего собой историко-культурную ценность, вид и наименование выявленного объекта культурного наследия	-
14.2	Реквизиты решений Правительства Российской Федерации, органов охраны объектов культурного наследия о включении объекта недвижимости в единый государственный реестр объектов культурного наследия (памятников истории и культуры) народов Российской Федерации либо об отнесении объекта недвижимости к выявленным объектам культурного наследия, подлежащим государственной охране	-
14.3	Реквизиты документа, на основании которого установлены требования к сохранению, содержанию и использованию объектов культурного наследия (памятников истории и культуры) народов Российской Федерации, требования к обеспечению доступа к таким объектам либо выявленному объекту культурного наследия	-
Обозначение (номер) помещения, машино-места на плане здания, сооружения, плане этажа: 68		
Кадастровый номер: -		
№ п/п	Наименование характеристики	Значение характеристики
1	2	3
1	Вид объекта недвижимости (помещение, машино-место)	Помещение
2	Ранее присвоенный государственный учетный номер помещения, машино-места (кадастровый, инвентарный или условный номер)	-
3	Кадастровый номер исходного объекта недвижимости (объектов недвижимости)	-
4	Номер, тип этажа (этажей), на котором (которых) расположено помещение	2, Этаж
5	Адрес помещения, машино-места	Российская Федерация, 143033, Московская область, г.о Одинцовский, село Лайково, микрорайон Город-событие, дом 21, квартира 68

5	Местоположение помещения, машино-места	-
	Дополнение местоположения помещения, машино-места	-
6	Площадь помещения, машино-места (Р), м2	31.2
7	Назначение помещения	Жилое
8	Вид жилого помещения (квартира, комната (в квартире), если жилое помещение расположено в многоквартирном доме)	Квартира
9	Вид (виды) разрешенного использования помещения	-
10	Наименование помещения	Квартира
11	Кадастровый номер (при наличии) или обозначение на плане этажа (или поэтажном плане) квартиры, в которой расположена комната	-
12	Сведения об отнесении к общему имуществу в многоквартирном доме или к вспомогательным помещениям	-
13	Сведения об отнесении к специализированному жилищному фонду или к жилым помещениям наемного дома социального использования или наемного дома коммерческого использования	-
14	Сведения о включении помещения в единый государственный реестр объектов культурного наследия (памятников истории и культуры) народов Российской Федерации	-
14.1	Регистрационный номер, вид и наименование объекта недвижимости в едином государственном реестре объектов культурного наследия (памятников истории и культуры) народов Российской Федерации либо регистрационный номер учетной карты объекта, представляющего собой историко-культурную ценность, вид и наименование выявленного объекта культурного наследия	-
14.2	Реквизиты решений Правительства Российской Федерации, органов охраны объектов культурного наследия о включении объекта недвижимости в единый государственный реестр объектов культурного наследия (памятников истории и культуры) народов Российской Федерации либо об отнесении объекта недвижимости к выявленным объектам культурного наследия, подлежащим государственной охране	-
14.3	Реквизиты документа, на основании которого установлены требования к сохранению, содержанию и использованию объектов культурного наследия (памятников истории и культуры) народов Российской Федерации, требования к обеспечению доступа к таким объектам либо выявленному объекту культурного наследия	-
Обозначение (номер) помещения, машино-места на плане здания, сооружения, плане этажа: 69		
Кадастровый номер: -		
№ п/п	Наименование характеристики	Значение характеристики
1	2	3
1	Вид объекта недвижимости (помещение, машино-место)	Помещение

2	Ранее присвоенный государственный учетный номер помещения, машино-места (кадастровый, инвентарный или условный номер)	-
3	Кадастровый номер исходного объекта недвижимости (объектов недвижимости)	-
4	Номер, тип этажа (этажей), на котором (которых) расположено помещение	2, Этаж
5	Адрес помещения, машино-места	Российская Федерация, 143033, Московская область, г.о Одинцовский, село Лайково, микрорайон Город-событие, дом 21, квартира 69
	Местоположение помещения, машино-места	-
	Дополнение местоположения помещения, машино-места	-
6	Площадь помещения, машино-места (Р), м2	40.4
7	Назначение помещения	Жилое
8	Вид жилого помещения (квартира, комната (в квартире), если жилое помещение расположено в многоквартирном доме	Квартира
9	Вид (виды) разрешенного использования помещения	-
10	Наименование помещения	Квартира
11	Кадастровый номер (при наличии) или обозначение на плане этажа (или поэтажном плане) квартиры, в которой расположена комната	-
12	Сведения об отнесении к общему имуществу в многоквартирном доме или к вспомогательным помещениям	-
13	Сведения об отнесении к специализированному жилищному фонду или к жилым помещениям наемного дома социального использования или наемного дома коммерческого использования	-
14	Сведения о включении помещения в единый государственный реестр объектов культурного наследия (памятников истории и культуры) народов Российской Федерации	-
14.1	Регистрационный номер, вид и наименование объекта недвижимости в едином государственном реестре объектов культурного наследия (памятников истории и культуры) народов Российской Федерации либо регистрационный номер учетной карты объекта, представляющего собой историко-культурную ценность, вид и наименование выявленного объекта культурного наследия	-
14.2	Реквизиты решений Правительства Российской Федерации, органов охраны объектов культурного наследия о включении объекта недвижимости в единый государственный реестр объектов культурного наследия (памятников истории и культуры) народов Российской Федерации либо об отнесении объекта недвижимости к выявленным объектам культурного наследия, подлежащим государственной охране	-
14.3	Реквизиты документа, на основании которого установлены требования к сохранению, содержанию и использованию объектов культурного наследия (памятников истории и культуры) народов Российской Федерации, требования к обеспечению доступа к таким объектам либо выявленному объекту культурного наследия	-

Обозначение (номер) помещения, машино-места на плане здания, сооружения, плане этажа: 70

Кадастровый номер: -

№ п/п	Наименование характеристики	Значение характеристики
1	2	3
1	Вид объекта недвижимости (помещение, машино-место)	Помещение
2	Ранее присвоенный государственный учетный номер помещения, машино-места (кадастровый, инвентарный или условный номер)	-
3	Кадастровый номер исходного объекта недвижимости (объектов недвижимости)	-
4	Номер, тип этажа (этажей), на котором (которых) расположено помещение	2, Этаж
5	Адрес помещения, машино-места	Российская Федерация, 143033, Московская область, г.о Одинцовский, село Лайково, микрорайон Город-событие, дом 21, квартира 70
	Местоположение помещения, машино-места	-
	Дополнение местоположения помещения, машино-места	-
6	Площадь помещения, машино-места (Р), м ²	28.0
7	Назначение помещения	Жилое
8	Вид жилого помещения (квартира, комната (в квартире), если жилое помещение расположено в многоквартирном доме)	Квартира
9	Вид (виды) разрешенного использования помещения	-
10	Наименование помещения	Квартира
11	Кадастровый номер (при наличии) или обозначение на плане этажа (или поэтажном плане) квартиры, в которой расположена комната	-
12	Сведения об отнесении к общему имуществу в многоквартирном доме или к вспомогательным помещениям	-
13	Сведения об отнесении к специализированному жилищному фонду или к жилым помещениям наемного дома социального использования или наемного дома коммерческого использования	-
14	Сведения о включении помещения в единый государственный реестр объектов культурного наследия (памятников истории и культуры) народов Российской Федерации	-
14.1	Регистрационный номер, вид и наименование объекта недвижимости в едином государственном реестре объектов культурного наследия (памятников истории и культуры) народов Российской Федерации либо регистрационный номер учетной карты объекта, представляющего собой историко-культурную ценность, вид и наименование выявленного объекта культурного наследия	-

14.2	Реквизиты решений Правительства Российской Федерации, органов охраны объектов культурного наследия о включении объекта недвижимости в единый государственный реестр объектов культурного наследия (памятников истории и культуры) народов Российской Федерации либо об отнесении объекта недвижимости к выявленным объектам культурного наследия, подлежащим государственной охране	-
14.3	Реквизиты документа, на основании которого установлены требования к сохранению, содержанию и использованию объектов культурного наследия (памятников истории и культуры) народов Российской Федерации, требования к обеспечению доступа к таким объектам либо выявленному объекту культурного наследия	-

Обозначение (номер) помещения, машино-места на плане здания, сооружения, плане этажа: 71

Кадастровый номер: -

№ п/п	Наименование характеристики	Значение характеристики
1	2	3
1	Вид объекта недвижимости (помещение, машино-место)	Помещение
2	Ранее присвоенный государственный учетный номер помещения, машино-места (кадастровый, инвентарный или условный номер)	-
3	Кадастровый номер исходного объекта недвижимости (объектов недвижимости)	-
4	Номер, тип этажа (этажей), на котором (которых) расположено помещение	2, Этаж
5	Адрес помещения, машино-места	Российская Федерация, 143033, Московская область, г.о Одинцовский, село Лайково, микрорайон Город-событие, дом 21, квартира 71
	Местоположение помещения, машино-места	-
	Дополнение местоположения помещения, машино-места	-
6	Площадь помещения, машино-места (Р), м ²	43.7
7	Назначение помещения	Жилое
8	Вид жилого помещения (квартира, комната (в квартире), если жилое помещение расположено в многоквартирном доме)	Квартира
9	Вид (виды) разрешенного использования помещения	-
10	Наименование помещения	Квартира
11	Кадастровый номер (при наличии) или обозначение на плане этажа (или поэтажном плане) квартиры, в которой расположена комната	-
12	Сведения об отнесении к общему имуществу в многоквартирном доме или к вспомогательным помещениям	-
13	Сведения об отнесении к специализированному жилищному фонду или к жилым помещениям наемного дома социального использования или наемного дома коммерческого использования	-

14	Сведения о включении помещения в единый государственный реестр объектов культурного наследия (памятников истории и культуры) народов Российской Федерации	-
14.1	Регистрационный номер, вид и наименование объекта недвижимости в едином государственном реестре объектов культурного наследия (памятников истории и культуры) народов Российской Федерации либо регистрационный номер учетной карты объекта, представляющего собой историко-культурную ценность, вид и наименование выявленного объекта культурного наследия	-
14.2	Реквизиты решений Правительства Российской Федерации, органов охраны объектов культурного наследия о включении объекта недвижимости в единый государственный реестр объектов культурного наследия (памятников истории и культуры) народов Российской Федерации либо об отнесении объекта недвижимости к выявленным объектам культурного наследия, подлежащим государственной охране	-
14.3	Реквизиты документа, на основании которого установлены требования к сохранению, содержанию и использованию объектов культурного наследия (памятников истории и культуры) народов Российской Федерации, требования к обеспечению доступа к таким объектам либо выявленному объекту культурного наследия	-

Обозначение (номер) помещения, машино-места на плане здания, сооружения, плане этажа: 72

Кадастровый номер: -

№ п/п	Наименование характеристики	Значение характеристики
1	2	3
1	Вид объекта недвижимости (помещение, машино-место)	Помещение
2	Ранее присвоенный государственный учетный номер помещения, машино-места (кадастровый, инвентарный или условный номер)	-
3	Кадастровый номер исходного объекта недвижимости (объектов недвижимости)	-
4	Номер, тип этажа (этажей), на котором (которых) расположено помещение	2, Этаж
5	Адрес помещения, машино-места	Российская Федерация, 143033, Московская область, г.о Одинцовский, село Лайково, микрорайон Город-событие, дом 21, квартира 72
	Местоположение помещения, машино-места	-
	Дополнение местоположения помещения, машино-места	-
6	Площадь помещения, машино-места (Р), м ²	42.0
7	Назначение помещения	Жилое
8	Вид жилого помещения (квартира, комната (в квартире)), если жилое помещение расположено в многоквартирном доме	Квартира
9	Вид (виды) разрешенного использования помещения	-
10	Наименование помещения	Квартира

11	Кадастровый номер (при наличии) или обозначение на плане этажа (или поэтажном плане) квартиры, в которой расположена комната	-
12	Сведения об отнесении к общему имуществу в многоквартирном доме или к вспомогательным помещениям	-
13	Сведения об отнесении к специализированному жилищному фонду или к жилым помещениям наемного дома социального использования или наемного дома коммерческого использования	-
14	Сведения о включении помещения в единый государственный реестр объектов культурного наследия (памятников истории и культуры) народов Российской Федерации	-
14.1	Регистрационный номер, вид и наименование объекта недвижимости в едином государственном реестре объектов культурного наследия (памятников истории и культуры) народов Российской Федерации либо регистрационный номер учетной карты объекта, представляющего собой историко-культурную ценность, вид и наименование выявленного объекта культурного наследия	-
14.2	Реквизиты решений Правительства Российской Федерации, органов охраны объектов культурного наследия о включении объекта недвижимости в единый государственный реестр объектов культурного наследия (памятников истории и культуры) народов Российской Федерации либо об отнесении объекта недвижимости к выявленным объектам культурного наследия, подлежащим государственной охране	-
14.3	Реквизиты документа, на основании которого установлены требования к сохранению, содержанию и использованию объектов культурного наследия (памятников истории и культуры) народов Российской Федерации, требования к обеспечению доступа к таким объектам либо выявленному объекту культурного наследия	-
Обозначение (номер) помещения, машино-места на плане здания, сооружения, плане этажа: 73		
Кадастровый номер: -		
№ п/п	Наименование характеристики	Значение характеристики
1	2	3
1	Вид объекта недвижимости (помещение, машино-место)	Помещение
2	Ранее присвоенный государственный учетный номер помещения, машино-места (кадастровый, инвентарный или условный номер)	-
3	Кадастровый номер исходного объекта недвижимости (объектов недвижимости)	-
4	Номер, тип этажа (этажей), на котором (которых) расположено помещение	2, Этаж
5	Адрес помещения, машино-места	Российская Федерация, 143033, Московская область, г.о Одинцовский, село Лайково, микрорайон Город-событие, дом 21, квартира 73

5	Местоположение помещения, машино-места	-
	Дополнение местоположения помещения, машино-места	-
6	Площадь помещения, машино-места (Р), м2	56.7
7	Назначение помещения	Жилое
8	Вид жилого помещения (квартира, комната (в квартире), если жилое помещение расположено в многоквартирном доме)	Квартира
9	Вид (виды) разрешенного использования помещения	-
10	Наименование помещения	Квартира
11	Кадастровый номер (при наличии) или обозначение на плане этажа (или поэтажном плане) квартиры, в которой расположена комната	-
12	Сведения об отнесении к общему имуществу в многоквартирном доме или к вспомогательным помещениям	-
13	Сведения об отнесении к специализированному жилищному фонду или к жилым помещениям наемного дома социального использования или наемного дома коммерческого использования	-
14	Сведения о включении помещения в единый государственный реестр объектов культурного наследия (памятников истории и культуры) народов Российской Федерации	-
14.1	Регистрационный номер, вид и наименование объекта недвижимости в едином государственном реестре объектов культурного наследия (памятников истории и культуры) народов Российской Федерации либо регистрационный номер учетной карты объекта, представляющего собой историко-культурную ценность, вид и наименование выявленного объекта культурного наследия	-
14.2	Реквизиты решений Правительства Российской Федерации, органов охраны объектов культурного наследия о включении объекта недвижимости в единый государственный реестр объектов культурного наследия (памятников истории и культуры) народов Российской Федерации либо об отнесении объекта недвижимости к выявленным объектам культурного наследия, подлежащим государственной охране	-
14.3	Реквизиты документа, на основании которого установлены требования к сохранению, содержанию и использованию объектов культурного наследия (памятников истории и культуры) народов Российской Федерации, требования к обеспечению доступа к таким объектам либо выявленному объекту культурного наследия	-
Обозначение (номер) помещения, машино-места на плане здания, сооружения, плане этажа: 74		
Кадастровый номер: -		
№ п/п	Наименование характеристики	Значение характеристики
1	2	3
1	Вид объекта недвижимости (помещение, машино-место)	Помещение

2	Ранее присвоенный государственный учетный номер помещения, машино-места (кадастровый, инвентарный или условный номер)	-
3	Кадастровый номер исходного объекта недвижимости (объектов недвижимости)	-
4	Номер, тип этажа (этажей), на котором (которых) расположено помещение	2, Этаж
5	Адрес помещения, машино-места	Российская Федерация, 143033, Московская область, г.о Одинцовский, село Лайково, микрорайон Город-событие, дом 21, квартира 74
	Местоположение помещения, машино-места	-
	Дополнение местоположения помещения, машино-места	-
6	Площадь помещения, машино-места (P), м2	49.1
7	Назначение помещения	Жилое
8	Вид жилого помещения (квартира, комната (в квартире), если жилое помещение расположено в многоквартирном доме	Квартира
9	Вид (виды) разрешенного использования помещения	-
10	Наименование помещения	Квартира
11	Кадастровый номер (при наличии) или обозначение на плане этажа (или поэтажном плане) квартиры, в которой расположена комната	-
12	Сведения об отнесении к общему имуществу в многоквартирном доме или к вспомогательным помещениям	-
13	Сведения об отнесении к специализированному жилищному фонду или к жилым помещениям наемного дома социального использования или наемного дома коммерческого использования	-
14	Сведения о включении помещения в единый государственный реестр объектов культурного наследия (памятников истории и культуры) народов Российской Федерации	-
14.1	Регистрационный номер, вид и наименование объекта недвижимости в едином государственном реестре объектов культурного наследия (памятников истории и культуры) народов Российской Федерации либо регистрационный номер учетной карты объекта, представляющего собой историко-культурную ценность, вид и наименование выявленного объекта культурного наследия	-
14.2	Реквизиты решений Правительства Российской Федерации, органов охраны объектов культурного наследия о включении объекта недвижимости в единый государственный реестр объектов культурного наследия (памятников истории и культуры) народов Российской Федерации либо об отнесении объекта недвижимости к выявленным объектам культурного наследия, подлежащим государственной охране	-
14.3	Реквизиты документа, на основании которого установлены требования к сохранению, содержанию и использованию объектов культурного наследия (памятников истории и культуры) народов Российской Федерации, требования к обеспечению доступа к таким объектам либо выявленному объекту культурного наследия	-

Обозначение (номер) помещения, машино-места на плане здания, сооружения, плане этажа: 75

Кадастровый номер: -

№ п/п	Наименование характеристики	Значение характеристики
1	2	3
1	Вид объекта недвижимости (помещение, машино-место)	Помещение
2	Ранее присвоенный государственный учетный номер помещения, машино-места (кадастровый, инвентарный или условный номер)	-
3	Кадастровый номер исходного объекта недвижимости (объектов недвижимости)	-
4	Номер, тип этажа (этажей), на котором (которых) расположено помещение	3, Этаж
5	Адрес помещения, машино-места	Российская Федерация, 143033, Московская область, г.о Одинцовский, село Лайково, микрорайон Город-событие, дом 21, квартира 75
	Местоположение помещения, машино-места	-
	Дополнение местоположения помещения, машино-места	-
6	Площадь помещения, машино-места (Р), м ²	42.3
7	Назначение помещения	Жилое
8	Вид жилого помещения (квартира, комната (в квартире), если жилое помещение расположено в многоквартирном доме	Квартира
9	Вид (виды) разрешенного использования помещения	-
10	Наименование помещения	Квартира
11	Кадастровый номер (при наличии) или обозначение на плане этажа (или поэтажном плане) квартиры, в которой расположена комната	-
12	Сведения об отнесении к общему имуществу в многоквартирном доме или к вспомогательным помещениям	-
13	Сведения об отнесении к специализированному жилищному фонду или к жилым помещениям наемного дома социального использования или наемного дома коммерческого использования	-
14	Сведения о включении помещения в единый государственный реестр объектов культурного наследия (памятников истории и культуры) народов Российской Федерации	-
14.1	Регистрационный номер, вид и наименование объекта недвижимости в едином государственном реестре объектов культурного наследия (памятников истории и культуры) народов Российской Федерации либо регистрационный номер учетной карты объекта, представляющего собой историко-культурную ценность, вид и наименование выявленного объекта культурного наследия	-

14.2	Реквизиты решений Правительства Российской Федерации, органов охраны объектов культурного наследия о включении объекта недвижимости в единый государственный реестр объектов культурного наследия (памятников истории и культуры) народов Российской Федерации либо об отнесении объекта недвижимости к выявленным объектам культурного наследия, подлежащим государственной охране	-
14.3	Реквизиты документа, на основании которого установлены требования к сохранению, содержанию и использованию объектов культурного наследия (памятников истории и культуры) народов Российской Федерации, требования к обеспечению доступа к таким объектам либо выявленному объекту культурного наследия	-
Обозначение (номер) помещения, машино-места на плане здания, сооружения, плане этажа: 76		
Кадастровый номер: -		
№ п/п	Наименование характеристики	Значение характеристики
1	2	3
1	Вид объекта недвижимости (помещение, машино-место)	Помещение
2	Ранее присвоенный государственный учетный номер помещения, машино-места (кадастровый, инвентарный или условный номер)	-
3	Кадастровый номер исходного объекта недвижимости (объектов недвижимости)	-
4	Номер, тип этажа (этажей), на котором (которых) расположено помещение	3, Этаж
5	Адрес помещения, машино-места	Российская Федерация, 143033, Московская область, г.о Одинцовский, село Лайково, микрорайон Город-событие, дом 21, квартира 76
	Местоположение помещения, машино-места	-
	Дополнение местоположения помещения, машино-места	-
6	Площадь помещения, машино-места (P), м2	31.2
7	Назначение помещения	Жилое
8	Вид жилого помещения (квартира, комната (в квартире), если жилое помещение расположено в многоквартирном доме)	Квартира
9	Вид (виды) разрешенного использования помещения	-
10	Наименование помещения	Квартира
11	Кадастровый номер (при наличии) или обозначение на плане этажа (или поэтажном плане) квартиры, в которой расположена комната	-
12	Сведения об отнесении к общему имуществу в многоквартирном доме или к вспомогательным помещениям	-
13	Сведения об отнесении к специализированному жилищному фонду или к жилым помещениям наемного дома социального использования или наемного дома коммерческого использования	-

14	Сведения о включении помещения в единый государственный реестр объектов культурного наследия (памятников истории и культуры) народов Российской Федерации	-
14.1	Регистрационный номер, вид и наименование объекта недвижимости в едином государственном реестре объектов культурного наследия (памятников истории и культуры) народов Российской Федерации либо регистрационный номер учетной карты объекта, представляющего собой историко-культурную ценность, вид и наименование выявленного объекта культурного наследия	-
14.2	Реквизиты решений Правительства Российской Федерации, органов охраны объектов культурного наследия о включении объекта недвижимости в единый государственный реестр объектов культурного наследия (памятников истории и культуры) народов Российской Федерации либо об отнесении объекта недвижимости к выявленным объектам культурного наследия, подлежащим государственной охране	-
14.3	Реквизиты документа, на основании которого установлены требования к сохранению, содержанию и использованию объектов культурного наследия (памятников истории и культуры) народов Российской Федерации, требования к обеспечению доступа к таким объектам либо выявленному объекту культурного наследия	-

Обозначение (номер) помещения, машино-места на плане здания, сооружения, плане этажа: 77

Кадастровый номер: -

№ п/п	Наименование характеристики	Значение характеристики
1	2	3
1	Вид объекта недвижимости (помещение, машино-место)	Помещение
2	Ранее присвоенный государственный учетный номер помещения, машино-места (кадастровый, инвентарный или условный номер)	-
3	Кадастровый номер исходного объекта недвижимости (объектов недвижимости)	-
4	Номер, тип этажа (этажей), на котором (которых) расположено помещение	3, Этаж
5	Адрес помещения, машино-места	Российская Федерация, 143033, Московская область, г.о Одинцовский, село Лайково, микрорайон Город-событие, дом 21, квартира 77
	Местоположение помещения, машино-места	-
	Дополнение местоположения помещения, машино-места	-
6	Площадь помещения, машино-места (Р), м ²	40.4
7	Назначение помещения	Жилое
8	Вид жилого помещения (квартира, комната (в квартире)), если жилое помещение расположено в многоквартирном доме	Квартира
9	Вид (виды) разрешенного использования помещения	-
10	Наименование помещения	Квартира

11	Кадастровый номер (при наличии) или обозначение на плане этажа (или поэтажном плане) квартиры, в которой расположена комната	-
12	Сведения об отнесении к общему имуществу в многоквартирном доме или к вспомогательным помещениям	-
13	Сведения об отнесении к специализированному жилищному фонду или к жилым помещениям наемного дома социального использования или наемного дома коммерческого использования	-
14	Сведения о включении помещения в единый государственный реестр объектов культурного наследия (памятников истории и культуры) народов Российской Федерации	-
14.1	Регистрационный номер, вид и наименование объекта недвижимости в едином государственном реестре объектов культурного наследия (памятников истории и культуры) народов Российской Федерации либо регистрационный номер учетной карты объекта, представляющего собой историко-культурную ценность, вид и наименование выявленного объекта культурного наследия	-
14.2	Реквизиты решений Правительства Российской Федерации, органов охраны объектов культурного наследия о включении объекта недвижимости в единый государственный реестр объектов культурного наследия (памятников истории и культуры) народов Российской Федерации либо об отнесении объекта недвижимости к выявленным объектам культурного наследия, подлежащим государственной охране	-
14.3	Реквизиты документа, на основании которого установлены требования к сохранению, содержанию и использованию объектов культурного наследия (памятников истории и культуры) народов Российской Федерации, требования к обеспечению доступа к таким объектам либо выявленному объекту культурного наследия	-
Обозначение (номер) помещения, машино-места на плане здания, сооружения, плане этажа: 78		
Кадастровый номер: -		
№ п/п	Наименование характеристики	Значение характеристики
1	2	3
1	Вид объекта недвижимости (помещение, машино-место)	Помещение
2	Ранее присвоенный государственный учетный номер помещения, машино-места (кадастровый, инвентарный или условный номер)	-
3	Кадастровый номер исходного объекта недвижимости (объектов недвижимости)	-
4	Номер, тип этажа (этажей), на котором (которых) расположено помещение	3, Этаж
5	Адрес помещения, машино-места	Российская Федерация, 143033, Московская область, г.о Одинцовский, село Лайково, микрорайон Город-событие, дом 21, квартира 78

5	Местоположение помещения, машино-места	-
	Дополнение местоположения помещения, машино-места	-
6	Площадь помещения, машино-места (Р), м2	28.0
7	Назначение помещения	Жилое
8	Вид жилого помещения (квартира, комната (в квартире), если жилое помещение расположено в многоквартирном доме)	Квартира
9	Вид (виды) разрешенного использования помещения	-
10	Наименование помещения	Квартира
11	Кадастровый номер (при наличии) или обозначение на плане этажа (или поэтажном плане) квартиры, в которой расположена комната	-
12	Сведения об отнесении к общему имуществу в многоквартирном доме или к вспомогательным помещениям	-
13	Сведения об отнесении к специализированному жилищному фонду или к жилым помещениям наемного дома социального использования или наемного дома коммерческого использования	-
14	Сведения о включении помещения в единый государственный реестр объектов культурного наследия (памятников истории и культуры) народов Российской Федерации	-
14.1	Регистрационный номер, вид и наименование объекта недвижимости в едином государственном реестре объектов культурного наследия (памятников истории и культуры) народов Российской Федерации либо регистрационный номер учетной карты объекта, представляющего собой историко-культурную ценность, вид и наименование выявленного объекта культурного наследия	-
14.2	Реквизиты решений Правительства Российской Федерации, органов охраны объектов культурного наследия о включении объекта недвижимости в единый государственный реестр объектов культурного наследия (памятников истории и культуры) народов Российской Федерации либо об отнесении объекта недвижимости к выявленным объектам культурного наследия, подлежащим государственной охране	-
14.3	Реквизиты документа, на основании которого установлены требования к сохранению, содержанию и использованию объектов культурного наследия (памятников истории и культуры) народов Российской Федерации, требования к обеспечению доступа к таким объектам либо выявленному объекту культурного наследия	-
Обозначение (номер) помещения, машино-места на плане здания, сооружения, плане этажа: 79		
Кадастровый номер: -		
№ п/п	Наименование характеристики	Значение характеристики
1	2	3
1	Вид объекта недвижимости (помещение, машино-место)	Помещение

2	Ранее присвоенный государственный учетный номер помещения, машино-места (кадастровый, инвентарный или условный номер)	-
3	Кадастровый номер исходного объекта недвижимости (объектов недвижимости)	-
4	Номер, тип этажа (этажей), на котором (которых) расположено помещение	3, Этаж
5	Адрес помещения, машино-места	Российская Федерация, 143033, Московская область, г.о Одинцовский, село Лайково, микрорайон Город-событие, дом 21, квартира 79
	Местоположение помещения, машино-места	-
	Дополнение местоположения помещения, машино-места	-
6	Площадь помещения, машино-места (P), м2	74.7
7	Назначение помещения	Жилое
8	Вид жилого помещения (квартира, комната (в квартире), если жилое помещение расположено в многоквартирном доме	Квартира
9	Вид (виды) разрешенного использования помещения	-
10	Наименование помещения	Квартира
11	Кадастровый номер (при наличии) или обозначение на плане этажа (или поэтажном плане) квартиры, в которой расположена комната	-
12	Сведения об отнесении к общему имуществу в многоквартирном доме или к вспомогательным помещениям	-
13	Сведения об отнесении к специализированному жилищному фонду или к жилым помещениям наемного дома социального использования или наемного дома коммерческого использования	-
14	Сведения о включении помещения в единый государственный реестр объектов культурного наследия (памятников истории и культуры) народов Российской Федерации	-
14.1	Регистрационный номер, вид и наименование объекта недвижимости в едином государственном реестре объектов культурного наследия (памятников истории и культуры) народов Российской Федерации либо регистрационный номер учетной карты объекта, представляющего собой историко-культурную ценность, вид и наименование выявленного объекта культурного наследия	-
14.2	Реквизиты решений Правительства Российской Федерации, органов охраны объектов культурного наследия о включении объекта недвижимости в единый государственный реестр объектов культурного наследия (памятников истории и культуры) народов Российской Федерации либо об отнесении объекта недвижимости к выявленным объектам культурного наследия, подлежащим государственной охране	-
14.3	Реквизиты документа, на основании которого установлены требования к сохранению, содержанию и использованию объектов культурного наследия (памятников истории и культуры) народов Российской Федерации, требования к обеспечению доступа к таким объектам либо выявленному объекту культурного наследия	-

Обозначение (номер) помещения, машино-места на плане здания, сооружения, плане этажа: 80		
Кадастровый номер: -		
№ п/п	Наименование характеристики	Значение характеристики
1	2	3
1	Вид объекта недвижимости (помещение, машино-место)	Помещение
2	Ранее присвоенный государственный учетный номер помещения, машино-места (кадастровый, инвентарный или условный номер)	-
3	Кадастровый номер исходного объекта недвижимости (объектов недвижимости)	-
4	Номер, тип этажа (этажей), на котором (которых) расположено помещение	3, Этаж
5	Адрес помещения, машино-места	Российская Федерация, 143033, Московская область, г.о Одинцовский, село Лайково, микрорайон Город-событие, дом 21, квартира 80
	Местоположение помещения, машино-места	-
	Дополнение местоположения помещения, машино-места	-
6	Площадь помещения, машино-места (Р), м ²	42.0
7	Назначение помещения	Жилое
8	Вид жилого помещения (квартира, комната (в квартире)), если жилое помещение расположено в многоквартирном доме	Квартира
9	Вид (виды) разрешенного использования помещения	-
10	Наименование помещения	Квартира
11	Кадастровый номер (при наличии) или обозначение на плане этажа (или поэтажном плане) квартиры, в которой расположена комната	-
12	Сведения об отнесении к общему имуществу в многоквартирном доме или к вспомогательным помещениям	-
13	Сведения об отнесении к специализированному жилищному фонду или к жилым помещениям наемного дома социального использования или наемного дома коммерческого использования	-
14	Сведения о включении помещения в единый государственный реестр объектов культурного наследия (памятников истории и культуры) народов Российской Федерации	-
14.1	Регистрационный номер, вид и наименование объекта недвижимости в едином государственном реестре объектов культурного наследия (памятников истории и культуры) народов Российской Федерации либо регистрационный номер учетной карты объекта, представляющего собой историко-культурную ценность, вид и наименование выявленного объекта культурного наследия	-

14.2	Реквизиты решений Правительства Российской Федерации, органов охраны объектов культурного наследия о включении объекта недвижимости в единый государственный реестр объектов культурного наследия (памятников истории и культуры) народов Российской Федерации либо об отнесении объекта недвижимости к выявленным объектам культурного наследия, подлежащим государственной охране	-
14.3	Реквизиты документа, на основании которого установлены требования к сохранению, содержанию и использованию объектов культурного наследия (памятников истории и культуры) народов Российской Федерации, требования к обеспечению доступа к таким объектам либо выявленному объекту культурного наследия	-
Обозначение (номер) помещения, машино-места на плане здания, сооружения, плане этажа: 81		
Кадастровый номер: -		
№ п/п	Наименование характеристики	Значение характеристики
1	2	3
1	Вид объекта недвижимости (помещение, машино-место)	Помещение
2	Ранее присвоенный государственный учетный номер помещения, машино-места (кадастровый, инвентарный или условный номер)	-
3	Кадастровый номер исходного объекта недвижимости (объектов недвижимости)	-
4	Номер, тип этажа (этажей), на котором (которых) расположено помещение	3, Этаж
5	Адрес помещения, машино-места	Российская Федерация, 143033, Московская область, г.о Одинцовский, село Лайково, микрорайон Город-событие, дом 21, квартира 81
	Местоположение помещения, машино-места	-
	Дополнение местоположения помещения, машино-места	-
6	Площадь помещения, машино-места (P), м2	56.7
7	Назначение помещения	Жилое
8	Вид жилого помещения (квартира, комната (в квартире), если жилое помещение расположено в многоквартирном доме)	Квартира
9	Вид (виды) разрешенного использования помещения	-
10	Наименование помещения	Квартира
11	Кадастровый номер (при наличии) или обозначение на плане этажа (или поэтажном плане) квартиры, в которой расположена комната	-
12	Сведения об отнесении к общему имуществу в многоквартирном доме или к вспомогательным помещениям	-
13	Сведения об отнесении к специализированному жилищному фонду или к жилым помещениям наемного дома социального использования или наемного дома коммерческого использования	-

14	Сведения о включении помещения в единый государственный реестр объектов культурного наследия (памятников истории и культуры) народов Российской Федерации	-
14.1	Регистрационный номер, вид и наименование объекта недвижимости в едином государственном реестре объектов культурного наследия (памятников истории и культуры) народов Российской Федерации либо регистрационный номер учетной карты объекта, представляющего собой историко-культурную ценность, вид и наименование выявленного объекта культурного наследия	-
14.2	Реквизиты решений Правительства Российской Федерации, органов охраны объектов культурного наследия о включении объекта недвижимости в единый государственный реестр объектов культурного наследия (памятников истории и культуры) народов Российской Федерации либо об отнесении объекта недвижимости к выявленным объектам культурного наследия, подлежащим государственной охране	-
14.3	Реквизиты документа, на основании которого установлены требования к сохранению, содержанию и использованию объектов культурного наследия (памятников истории и культуры) народов Российской Федерации, требования к обеспечению доступа к таким объектам либо выявленному объекту культурного наследия	-

Обозначение (номер) помещения, машино-места на плане здания, сооружения, плане этажа: 82

Кадастровый номер: -

№ п/п	Наименование характеристики	Значение характеристики
1	2	3
1	Вид объекта недвижимости (помещение, машино-место)	Помещение
2	Ранее присвоенный государственный учетный номер помещения, машино-места (кадастровый, инвентарный или условный номер)	-
3	Кадастровый номер исходного объекта недвижимости (объектов недвижимости)	-
4	Номер, тип этажа (этажей), на котором (которых) расположено помещение	3, Этаж
5	Адрес помещения, машино-места	Российская Федерация, 143033, Московская область, г.о Одинцовский, село Лайково, микрорайон Город-событие, дом 21, квартира 82
	Местоположение помещения, машино-места	-
	Дополнение местоположения помещения, машино-места	-
6	Площадь помещения, машино-места (Р), м ²	49.1
7	Назначение помещения	Жилое
8	Вид жилого помещения (квартира, комната (в квартире)), если жилое помещение расположено в многоквартирном доме	Квартира
9	Вид (виды) разрешенного использования помещения	-
10	Наименование помещения	Квартира

11	Кадастровый номер (при наличии) или обозначение на плане этажа (или поэтажном плане) квартиры, в которой расположена комната	-
12	Сведения об отнесении к общему имуществу в многоквартирном доме или к вспомогательным помещениям	-
13	Сведения об отнесении к специализированному жилищному фонду или к жилым помещениям наемного дома социального использования или наемного дома коммерческого использования	-
14	Сведения о включении помещения в единый государственный реестр объектов культурного наследия (памятников истории и культуры) народов Российской Федерации	-
14.1	Регистрационный номер, вид и наименование объекта недвижимости в едином государственном реестре объектов культурного наследия (памятников истории и культуры) народов Российской Федерации либо регистрационный номер учетной карты объекта, представляющего собой историко-культурную ценность, вид и наименование выявленного объекта культурного наследия	-
14.2	Реквизиты решений Правительства Российской Федерации, органов охраны объектов культурного наследия о включении объекта недвижимости в единый государственный реестр объектов культурного наследия (памятников истории и культуры) народов Российской Федерации либо об отнесении объекта недвижимости к выявленным объектам культурного наследия, подлежащим государственной охране	-
14.3	Реквизиты документа, на основании которого установлены требования к сохранению, содержанию и использованию объектов культурного наследия (памятников истории и культуры) народов Российской Федерации, требования к обеспечению доступа к таким объектам либо выявленному объекту культурного наследия	-
Обозначение (номер) помещения, машино-места на плане здания, сооружения, плане этажа: 83		
Кадастровый номер: -		
№ п/п	Наименование характеристики	Значение характеристики
1	2	3
1	Вид объекта недвижимости (помещение, машино-место)	Помещение
2	Ранее присвоенный государственный учетный номер помещения, машино-места (кадастровый, инвентарный или условный номер)	-
3	Кадастровый номер исходного объекта недвижимости (объектов недвижимости)	-
4	Номер, тип этажа (этажей), на котором (которых) расположено помещение	4, Этаж
5	Адрес помещения, машино-места	Российская Федерация, 143033, Московская область, г.о Одинцовский, село Лайково, микрорайон Город-событие, дом 21, квартира 83

5	Местоположение помещения, машино-места	-
	Дополнение местоположения помещения, машино-места	-
6	Площадь помещения, машино-места (Р), м2	42.0
7	Назначение помещения	Жилое
8	Вид жилого помещения (квартира, комната (в квартире), если жилое помещение расположено в многоквартирном доме)	Квартира
9	Вид (виды) разрешенного использования помещения	-
10	Наименование помещения	Квартира
11	Кадастровый номер (при наличии) или обозначение на плане этажа (или поэтажном плане) квартиры, в которой расположена комната	-
12	Сведения об отнесении к общему имуществу в многоквартирном доме или к вспомогательным помещениям	-
13	Сведения об отнесении к специализированному жилищному фонду или к жилым помещениям наемного дома социального использования или наемного дома коммерческого использования	-
14	Сведения о включении помещения в единый государственный реестр объектов культурного наследия (памятников истории и культуры) народов Российской Федерации	-
14.1	Регистрационный номер, вид и наименование объекта недвижимости в едином государственном реестре объектов культурного наследия (памятников истории и культуры) народов Российской Федерации либо регистрационный номер учетной карты объекта, представляющего собой историко-культурную ценность, вид и наименование выявленного объекта культурного наследия	-
14.2	Реквизиты решений Правительства Российской Федерации, органов охраны объектов культурного наследия о включении объекта недвижимости в единый государственный реестр объектов культурного наследия (памятников истории и культуры) народов Российской Федерации либо об отнесении объекта недвижимости к выявленным объектам культурного наследия, подлежащим государственной охране	-
14.3	Реквизиты документа, на основании которого установлены требования к сохранению, содержанию и использованию объектов культурного наследия (памятников истории и культуры) народов Российской Федерации, требования к обеспечению доступа к таким объектам либо выявленному объекту культурного наследия	-
Обозначение (номер) помещения, машино-места на плане здания, сооружения, плане этажа: 84		
Кадастровый номер: -		
№ п/п	Наименование характеристики	Значение характеристики
1	2	3
1	Вид объекта недвижимости (помещение, машино-место)	Помещение

2	Ранее присвоенный государственный учетный номер помещения, машино-места (кадастровый, инвентарный или условный номер)	-
3	Кадастровый номер исходного объекта недвижимости (объектов недвижимости)	-
4	Номер, тип этажа (этажей), на котором (которых) расположено помещение	4, Этаж
5	Адрес помещения, машино-места	Российская Федерация, 143033, Московская область, г.о Одинцовский, село Лайково, микрорайон Город-событие, дом 21, квартира 84
	Местоположение помещения, машино-места	-
	Дополнение местоположения помещения, машино-места	-
6	Площадь помещения, машино-места (P), м2	31.3
7	Назначение помещения	Жилое
8	Вид жилого помещения (квартира, комната (в квартире), если жилое помещение расположено в многоквартирном доме	Квартира
9	Вид (виды) разрешенного использования помещения	-
10	Наименование помещения	Квартира
11	Кадастровый номер (при наличии) или обозначение на плане этажа (или поэтажном плане) квартиры, в которой расположена комната	-
12	Сведения об отнесении к общему имуществу в многоквартирном доме или к вспомогательным помещениям	-
13	Сведения об отнесении к специализированному жилищному фонду или к жилым помещениям наемного дома социального использования или наемного дома коммерческого использования	-
14	Сведения о включении помещения в единый государственный реестр объектов культурного наследия (памятников истории и культуры) народов Российской Федерации	-
14.1	Регистрационный номер, вид и наименование объекта недвижимости в едином государственном реестре объектов культурного наследия (памятников истории и культуры) народов Российской Федерации либо регистрационный номер учетной карты объекта, представляющего собой историко-культурную ценность, вид и наименование выявленного объекта культурного наследия	-
14.2	Реквизиты решений Правительства Российской Федерации, органов охраны объектов культурного наследия о включении объекта недвижимости в единый государственный реестр объектов культурного наследия (памятников истории и культуры) народов Российской Федерации либо об отнесении объекта недвижимости к выявленным объектам культурного наследия, подлежащим государственной охране	-
14.3	Реквизиты документа, на основании которого установлены требования к сохранению, содержанию и использованию объектов культурного наследия (памятников истории и культуры) народов Российской Федерации, требования к обеспечению доступа к таким объектам либо выявленному объекту культурного наследия	-

Обозначение (номер) помещения, машино-места на плане здания, сооружения, плане этажа: 85

Кадастровый номер: -

№ п/п	Наименование характеристики	Значение характеристики
1	2	3
1	Вид объекта недвижимости (помещение, машино-место)	Помещение
2	Ранее присвоенный государственный учетный номер помещения, машино-места (кадастровый, инвентарный или условный номер)	-
3	Кадастровый номер исходного объекта недвижимости (объектов недвижимости)	-
4	Номер, тип этажа (этажей), на котором (которых) расположено помещение	4, Этаж
5	Адрес помещения, машино-места	Российская Федерация, 143033, Московская область, г.о Одинцовский, село Лайково, микрорайон Город-событие, дом 21, квартира 85
	Местоположение помещения, машино-места	-
	Дополнение местоположения помещения, машино-места	-
6	Площадь помещения, машино-места (Р), м ²	40.2
7	Назначение помещения	Жилое
8	Вид жилого помещения (квартира, комната (в квартире), если жилое помещение расположено в многоквартирном доме	Квартира
9	Вид (виды) разрешенного использования помещения	-
10	Наименование помещения	Квартира
11	Кадастровый номер (при наличии) или обозначение на плане этажа (или поэтажном плане) квартиры, в которой расположена комната	-
12	Сведения об отнесении к общему имуществу в многоквартирном доме или к вспомогательным помещениям	-
13	Сведения об отнесении к специализированному жилищному фонду или к жилым помещениям наемного дома социального использования или наемного дома коммерческого использования	-
14	Сведения о включении помещения в единый государственный реестр объектов культурного наследия (памятников истории и культуры) народов Российской Федерации	-
14.1	Регистрационный номер, вид и наименование объекта недвижимости в едином государственном реестре объектов культурного наследия (памятников истории и культуры) народов Российской Федерации либо регистрационный номер учетной карты объекта, представляющего собой историко-культурную ценность, вид и наименование выявленного объекта культурного наследия	-

14.2	Реквизиты решений Правительства Российской Федерации, органов охраны объектов культурного наследия о включении объекта недвижимости в единый государственный реестр объектов культурного наследия (памятников истории и культуры) народов Российской Федерации либо об отнесении объекта недвижимости к выявленным объектам культурного наследия, подлежащим государственной охране	-
14.3	Реквизиты документа, на основании которого установлены требования к сохранению, содержанию и использованию объектов культурного наследия (памятников истории и культуры) народов Российской Федерации, требования к обеспечению доступа к таким объектам либо выявленному объекту культурного наследия	-
Обозначение (номер) помещения, машино-места на плане здания, сооружения, плане этажа: 86		
Кадастровый номер: -		
№ п/п	Наименование характеристики	Значение характеристики
1	2	3
1	Вид объекта недвижимости (помещение, машино-место)	Помещение
2	Ранее присвоенный государственный учетный номер помещения, машино-места (кадастровый, инвентарный или условный номер)	-
3	Кадастровый номер исходного объекта недвижимости (объектов недвижимости)	-
4	Номер, тип этажа (этажей), на котором (которых) расположено помещение	4, Этаж
5	Адрес помещения, машино-места	Российская Федерация, 143033, Московская область, г.о Одинцовский, село Лайково, микрорайон Город-событие, дом 21, квартира 86
	Местоположение помещения, машино-места	-
	Дополнение местоположения помещения, машино-места	-
6	Площадь помещения, машино-места (Р), м ²	28.0
7	Назначение помещения	Жилое
8	Вид жилого помещения (квартира, комната (в квартире), если жилое помещение расположено в многоквартирном доме)	Квартира
9	Вид (виды) разрешенного использования помещения	-
10	Наименование помещения	Квартира
11	Кадастровый номер (при наличии) или обозначение на плане этажа (или поэтажном плане) квартиры, в которой расположена комната	-
12	Сведения об отнесении к общему имуществу в многоквартирном доме или к вспомогательным помещениям	-
13	Сведения об отнесении к специализированному жилищному фонду или к жилым помещениям наемного дома социального использования или наемного дома коммерческого использования	-

14	Сведения о включении помещения в единый государственный реестр объектов культурного наследия (памятников истории и культуры) народов Российской Федерации	-
14.1	Регистрационный номер, вид и наименование объекта недвижимости в едином государственном реестре объектов культурного наследия (памятников истории и культуры) народов Российской Федерации либо регистрационный номер учетной карты объекта, представляющего собой историко-культурную ценность, вид и наименование выявленного объекта культурного наследия	-
14.2	Реквизиты решений Правительства Российской Федерации, органов охраны объектов культурного наследия о включении объекта недвижимости в единый государственный реестр объектов культурного наследия (памятников истории и культуры) народов Российской Федерации либо об отнесении объекта недвижимости к выявленным объектам культурного наследия, подлежащим государственной охране	-
14.3	Реквизиты документа, на основании которого установлены требования к сохранению, содержанию и использованию объектов культурного наследия (памятников истории и культуры) народов Российской Федерации, требования к обеспечению доступа к таким объектам либо выявленному объекту культурного наследия	-

Обозначение (номер) помещения, машино-места на плане здания, сооружения, плане этажа: 87

Кадастровый номер: -

№ п/п	Наименование характеристики	Значение характеристики
1	2	3
1	Вид объекта недвижимости (помещение, машино-место)	Помещение
2	Ранее присвоенный государственный учетный номер помещения, машино-места (кадастровый, инвентарный или условный номер)	-
3	Кадастровый номер исходного объекта недвижимости (объектов недвижимости)	-
4	Номер, тип этажа (этажей), на котором (которых) расположено помещение	4, Этаж
5	Адрес помещения, машино-места	Российская Федерация, 143033, Московская область, г.о Одинцовский, село Лайково, микрорайон Город-событие, дом 21, квартира 87
	Местоположение помещения, машино-места	-
	Дополнение местоположения помещения, машино-места	-
6	Площадь помещения, машино-места (P), м ²	75.2
7	Назначение помещения	Жилое
8	Вид жилого помещения (квартира, комната (в квартире)), если жилое помещение расположено в многоквартирном доме	Квартира
9	Вид (виды) разрешенного использования помещения	-
10	Наименование помещения	Квартира

11	Кадастровый номер (при наличии) или обозначение на плане этажа (или поэтажном плане) квартиры, в которой расположена комната	-
12	Сведения об отнесении к общему имуществу в многоквартирном доме или к вспомогательным помещениям	-
13	Сведения об отнесении к специализированному жилищному фонду или к жилым помещениям наемного дома социального использования или наемного дома коммерческого использования	-
14	Сведения о включении помещения в единый государственный реестр объектов культурного наследия (памятников истории и культуры) народов Российской Федерации	-
14.1	Регистрационный номер, вид и наименование объекта недвижимости в едином государственном реестре объектов культурного наследия (памятников истории и культуры) народов Российской Федерации либо регистрационный номер учетной карты объекта, представляющего собой историко-культурную ценность, вид и наименование выявленного объекта культурного наследия	-
14.2	Реквизиты решений Правительства Российской Федерации, органов охраны объектов культурного наследия о включении объекта недвижимости в единый государственный реестр объектов культурного наследия (памятников истории и культуры) народов Российской Федерации либо об отнесении объекта недвижимости к выявленным объектам культурного наследия, подлежащим государственной охране	-
14.3	Реквизиты документа, на основании которого установлены требования к сохранению, содержанию и использованию объектов культурного наследия (памятников истории и культуры) народов Российской Федерации, требования к обеспечению доступа к таким объектам либо выявленному объекту культурного наследия	-
Обозначение (номер) помещения, машино-места на плане здания, сооружения, плане этажа: 88		
Кадастровый номер: -		
№ п/п	Наименование характеристики	Значение характеристики
1	2	3
1	Вид объекта недвижимости (помещение, машино-место)	Помещение
2	Ранее присвоенный государственный учетный номер помещения, машино-места (кадастровый, инвентарный или условный номер)	-
3	Кадастровый номер исходного объекта недвижимости (объектов недвижимости)	-
4	Номер, тип этажа (этажей), на котором (которых) расположено помещение	4, Этаж
5	Адрес помещения, машино-места	Российская Федерация, 143033, Московская область, г.о Одинцовский, село Лайково, микрорайон Город-событие, дом 21, квартира 88

5	Местоположение помещения, машино-места	-
	Дополнение местоположения помещения, машино-места	-
6	Площадь помещения, машино-места (Р), м2	41.8
7	Назначение помещения	Жилое
8	Вид жилого помещения (квартира, комната (в квартире), если жилое помещение расположено в многоквартирном доме)	Квартира
9	Вид (виды) разрешенного использования помещения	-
10	Наименование помещения	Квартира
11	Кадастровый номер (при наличии) или обозначение на плане этажа (или поэтажном плане) квартиры, в которой расположена комната	-
12	Сведения об отнесении к общему имуществу в многоквартирном доме или к вспомогательным помещениям	-
13	Сведения об отнесении к специализированному жилищному фонду или к жилым помещениям наемного дома социального использования или наемного дома коммерческого использования	-
14	Сведения о включении помещения в единый государственный реестр объектов культурного наследия (памятников истории и культуры) народов Российской Федерации	-
14.1	Регистрационный номер, вид и наименование объекта недвижимости в едином государственном реестре объектов культурного наследия (памятников истории и культуры) народов Российской Федерации либо регистрационный номер учетной карты объекта, представляющего собой историко-культурную ценность, вид и наименование выявленного объекта культурного наследия	-
14.2	Реквизиты решений Правительства Российской Федерации, органов охраны объектов культурного наследия о включении объекта недвижимости в единый государственный реестр объектов культурного наследия (памятников истории и культуры) народов Российской Федерации либо об отнесении объекта недвижимости к выявленным объектам культурного наследия, подлежащим государственной охране	-
14.3	Реквизиты документа, на основании которого установлены требования к сохранению, содержанию и использованию объектов культурного наследия (памятников истории и культуры) народов Российской Федерации, требования к обеспечению доступа к таким объектам либо выявленному объекту культурного наследия	-
Обозначение (номер) помещения, машино-места на плане здания, сооружения, плане этажа: 89		
Кадастровый номер: -		
№ п/п	Наименование характеристики	Значение характеристики
1	2	3
1	Вид объекта недвижимости (помещение, машино-место)	Помещение

2	Ранее присвоенный государственный учетный номер помещения, машино-места (кадастровый, инвентарный или условный номер)	-
3	Кадастровый номер исходного объекта недвижимости (объектов недвижимости)	-
4	Номер, тип этажа (этажей), на котором (которых) расположено помещение	4, Этаж
5	Адрес помещения, машино-места	Российская Федерация, 143033, Московская область, г.о Одинцовский, село Лайково, микрорайон Город-событие, дом 21, квартира 89
	Местоположение помещения, машино-места	-
	Дополнение местоположения помещения, машино-места	-
6	Площадь помещения, машино-места (P), м2	57.2
7	Назначение помещения	Жилое
8	Вид жилого помещения (квартира, комната (в квартире), если жилое помещение расположено в многоквартирном доме	Квартира
9	Вид (виды) разрешенного использования помещения	-
10	Наименование помещения	Квартира
11	Кадастровый номер (при наличии) или обозначение на плане этажа (или поэтажном плане) квартиры, в которой расположена комната	-
12	Сведения об отнесении к общему имуществу в многоквартирном доме или к вспомогательным помещениям	-
13	Сведения об отнесении к специализированному жилищному фонду или к жилым помещениям наемного дома социального использования или наемного дома коммерческого использования	-
14	Сведения о включении помещения в единый государственный реестр объектов культурного наследия (памятников истории и культуры) народов Российской Федерации	-
14.1	Регистрационный номер, вид и наименование объекта недвижимости в едином государственном реестре объектов культурного наследия (памятников истории и культуры) народов Российской Федерации либо регистрационный номер учетной карты объекта, представляющего собой историко-культурную ценность, вид и наименование выявленного объекта культурного наследия	-
14.2	Реквизиты решений Правительства Российской Федерации, органов охраны объектов культурного наследия о включении объекта недвижимости в единый государственный реестр объектов культурного наследия (памятников истории и культуры) народов Российской Федерации либо об отнесении объекта недвижимости к выявленным объектам культурного наследия, подлежащим государственной охране	-
14.3	Реквизиты документа, на основании которого установлены требования к сохранению, содержанию и использованию объектов культурного наследия (памятников истории и культуры) народов Российской Федерации, требования к обеспечению доступа к таким объектам либо выявленному объекту культурного наследия	-

Обозначение (номер) помещения, машино-места на плане здания, сооружения, плане этажа: 90

Кадастровый номер: -

№ п/п	Наименование характеристики	Значение характеристики
1	2	3
1	Вид объекта недвижимости (помещение, машино-место)	Помещение
2	Ранее присвоенный государственный учетный номер помещения, машино-места (кадастровый, инвентарный или условный номер)	-
3	Кадастровый номер исходного объекта недвижимости (объектов недвижимости)	-
4	Номер, тип этажа (этажей), на котором (которых) расположено помещение	4, Этаж
5	Адрес помещения, машино-места	Российская Федерация, 143033, Московская область, г.о Одинцовский, село Лайково, микрорайон Город-событие, дом 21, квартира 90
	Местоположение помещения, машино-места	-
	Дополнение местоположения помещения, машино-места	-
6	Площадь помещения, машино-места (Р), м ²	48.8
7	Назначение помещения	Жилое
8	Вид жилого помещения (квартира, комната (в квартире), если жилое помещение расположено в многоквартирном доме	Квартира
9	Вид (виды) разрешенного использования помещения	-
10	Наименование помещения	Квартира
11	Кадастровый номер (при наличии) или обозначение на плане этажа (или поэтажном плане) квартиры, в которой расположена комната	-
12	Сведения об отнесении к общему имуществу в многоквартирном доме или к вспомогательным помещениям	-
13	Сведения об отнесении к специализированному жилищному фонду или к жилым помещениям наемного дома социального использования или наемного дома коммерческого использования	-
14	Сведения о включении помещения в единый государственный реестр объектов культурного наследия (памятников истории и культуры) народов Российской Федерации	-
14.1	Регистрационный номер, вид и наименование объекта недвижимости в едином государственном реестре объектов культурного наследия (памятников истории и культуры) народов Российской Федерации либо регистрационный номер учетной карты объекта, представляющего собой историко-культурную ценность, вид и наименование выявленного объекта культурного наследия	-

14.2	Реквизиты решений Правительства Российской Федерации, органов охраны объектов культурного наследия о включении объекта недвижимости в единый государственный реестр объектов культурного наследия (памятников истории и культуры) народов Российской Федерации либо об отнесении объекта недвижимости к выявленным объектам культурного наследия, подлежащим государственной охране	-
14.3	Реквизиты документа, на основании которого установлены требования к сохранению, содержанию и использованию объектов культурного наследия (памятников истории и культуры) народов Российской Федерации, требования к обеспечению доступа к таким объектам либо выявленному объекту культурного наследия	-
Обозначение (номер) помещения, машино-места на плане здания, сооружения, плане этажа: 91		
Кадастровый номер: -		
№ п/п	Наименование характеристики	Значение характеристики
1	2	3
1	Вид объекта недвижимости (помещение, машино-место)	Помещение
2	Ранее присвоенный государственный учетный номер помещения, машино-места (кадастровый, инвентарный или условный номер)	-
3	Кадастровый номер исходного объекта недвижимости (объектов недвижимости)	-
4	Номер, тип этажа (этажей), на котором (которых) расположено помещение	5, Этаж
5	Адрес помещения, машино-места	Российская Федерация, 143033, Московская область, г.о Одинцовский, село Лайково, микрорайон Город-событие, дом 21, квартира 91
	Местоположение помещения, машино-места	-
	Дополнение местоположения помещения, машино-места	-
6	Площадь помещения, машино-места (P), м2	41.7
7	Назначение помещения	Жилое
8	Вид жилого помещения (квартира, комната (в квартире), если жилое помещение расположено в многоквартирном доме)	Квартира
9	Вид (виды) разрешенного использования помещения	-
10	Наименование помещения	Квартира
11	Кадастровый номер (при наличии) или обозначение на плане этажа (или поэтажном плане) квартиры, в которой расположена комната	-
12	Сведения об отнесении к общему имуществу в многоквартирном доме или к вспомогательным помещениям	-
13	Сведения об отнесении к специализированному жилищному фонду или к жилым помещениям наемного дома социального использования или наемного дома коммерческого использования	-

14	Сведения о включении помещения в единый государственный реестр объектов культурного наследия (памятников истории и культуры) народов Российской Федерации	-
14.1	Регистрационный номер, вид и наименование объекта недвижимости в едином государственном реестре объектов культурного наследия (памятников истории и культуры) народов Российской Федерации либо регистрационный номер учетной карты объекта, представляющего собой историко-культурную ценность, вид и наименование выявленного объекта культурного наследия	-
14.2	Реквизиты решений Правительства Российской Федерации, органов охраны объектов культурного наследия о включении объекта недвижимости в единый государственный реестр объектов культурного наследия (памятников истории и культуры) народов Российской Федерации либо об отнесении объекта недвижимости к выявленным объектам культурного наследия, подлежащим государственной охране	-
14.3	Реквизиты документа, на основании которого установлены требования к сохранению, содержанию и использованию объектов культурного наследия (памятников истории и культуры) народов Российской Федерации, требования к обеспечению доступа к таким объектам либо выявленному объекту культурного наследия	-

Обозначение (номер) помещения, машино-места на плане здания, сооружения, плане этажа: 92

Кадастровый номер: -

№ п/п	Наименование характеристики	Значение характеристики
1	2	3
1	Вид объекта недвижимости (помещение, машино-место)	Помещение
2	Ранее присвоенный государственный учетный номер помещения, машино-места (кадастровый, инвентарный или условный номер)	-
3	Кадастровый номер исходного объекта недвижимости (объектов недвижимости)	-
4	Номер, тип этажа (этажей), на котором (которых) расположено помещение	5, Этаж
5	Адрес помещения, машино-места	Российская Федерация, 143033, Московская область, г.о Одинцовский, село Лайково, микрорайон Город-событие, дом 21, квартира 92
	Местоположение помещения, машино-места	-
	Дополнение местоположения помещения, машино-места	-
6	Площадь помещения, машино-места (Р), м ²	31.2
7	Назначение помещения	Жилое
8	Вид жилого помещения (квартира, комната (в квартире), если жилое помещение расположено в многоквартирном доме)	Квартира
9	Вид (виды) разрешенного использования помещения	-
10	Наименование помещения	Квартира

11	Кадастровый номер (при наличии) или обозначение на плане этажа (или поэтажном плане) квартиры, в которой расположена комната	-
12	Сведения об отнесении к общему имуществу в многоквартирном доме или к вспомогательным помещениям	-
13	Сведения об отнесении к специализированному жилищному фонду или к жилым помещениям наемного дома социального использования или наемного дома коммерческого использования	-
14	Сведения о включении помещения в единый государственный реестр объектов культурного наследия (памятников истории и культуры) народов Российской Федерации	-
14.1	Регистрационный номер, вид и наименование объекта недвижимости в едином государственном реестре объектов культурного наследия (памятников истории и культуры) народов Российской Федерации либо регистрационный номер учетной карты объекта, представляющего собой историко-культурную ценность, вид и наименование выявленного объекта культурного наследия	-
14.2	Реквизиты решений Правительства Российской Федерации, органов охраны объектов культурного наследия о включении объекта недвижимости в единый государственный реестр объектов культурного наследия (памятников истории и культуры) народов Российской Федерации либо об отнесении объекта недвижимости к выявленным объектам культурного наследия, подлежащим государственной охране	-
14.3	Реквизиты документа, на основании которого установлены требования к сохранению, содержанию и использованию объектов культурного наследия (памятников истории и культуры) народов Российской Федерации, требования к обеспечению доступа к таким объектам либо выявленному объекту культурного наследия	-
Обозначение (номер) помещения, машино-места на плане здания, сооружения, плане этажа: 93		
Кадастровый номер: -		
№ п/п	Наименование характеристики	Значение характеристики
1	2	3
1	Вид объекта недвижимости (помещение, машино-место)	Помещение
2	Ранее присвоенный государственный учетный номер помещения, машино-места (кадастровый, инвентарный или условный номер)	-
3	Кадастровый номер исходного объекта недвижимости (объектов недвижимости)	-
4	Номер, тип этажа (этажей), на котором (которых) расположено помещение	5, Этаж
5	Адрес помещения, машино-места	Российская Федерация, 143033, Московская область, г.о Одинцовский, село Лайково, микрорайон Город-событие, дом 21, квартира 93

5	Местоположение помещения, машино-места	-
	Дополнение местоположения помещения, машино-места	-
6	Площадь помещения, машино-места (Р), м2	40.3
7	Назначение помещения	Жилое
8	Вид жилого помещения (квартира, комната (в квартире), если жилое помещение расположено в многоквартирном доме)	Квартира
9	Вид (виды) разрешенного использования помещения	-
10	Наименование помещения	Квартира
11	Кадастровый номер (при наличии) или обозначение на плане этажа (или поэтажном плане) квартиры, в которой расположена комната	-
12	Сведения об отнесении к общему имуществу в многоквартирном доме или к вспомогательным помещениям	-
13	Сведения об отнесении к специализированному жилищному фонду или к жилым помещениям наемного дома социального использования или наемного дома коммерческого использования	-
14	Сведения о включении помещения в единый государственный реестр объектов культурного наследия (памятников истории и культуры) народов Российской Федерации	-
14.1	Регистрационный номер, вид и наименование объекта недвижимости в едином государственном реестре объектов культурного наследия (памятников истории и культуры) народов Российской Федерации либо регистрационный номер учетной карты объекта, представляющего собой историко-культурную ценность, вид и наименование выявленного объекта культурного наследия	-
14.2	Реквизиты решений Правительства Российской Федерации, органов охраны объектов культурного наследия о включении объекта недвижимости в единый государственный реестр объектов культурного наследия (памятников истории и культуры) народов Российской Федерации либо об отнесении объекта недвижимости к выявленным объектам культурного наследия, подлежащим государственной охране	-
14.3	Реквизиты документа, на основании которого установлены требования к сохранению, содержанию и использованию объектов культурного наследия (памятников истории и культуры) народов Российской Федерации, требования к обеспечению доступа к таким объектам либо выявленному объекту культурного наследия	-
Обозначение (номер) помещения, машино-места на плане здания, сооружения, плане этажа: 94		
Кадастровый номер: -		
№ п/п	Наименование характеристики	Значение характеристики
1	2	3
1	Вид объекта недвижимости (помещение, машино-место)	Помещение

2	Ранее присвоенный государственный учетный номер помещения, машино-места (кадастровый, инвентарный или условный номер)	-
3	Кадастровый номер исходного объекта недвижимости (объектов недвижимости)	-
4	Номер, тип этажа (этажей), на котором (которых) расположено помещение	5, Этаж
5	Адрес помещения, машино-места	Российская Федерация, 143033, Московская область, г.о Одинцовский, село Лайково, микрорайон Город-событие, дом 21, квартира 94
	Местоположение помещения, машино-места	-
	Дополнение местоположения помещения, машино-места	-
6	Площадь помещения, машино-места (P), м2	28.0
7	Назначение помещения	Жилое
8	Вид жилого помещения (квартира, комната (в квартире), если жилое помещение расположено в многоквартирном доме	Квартира
9	Вид (виды) разрешенного использования помещения	-
10	Наименование помещения	Квартира
11	Кадастровый номер (при наличии) или обозначение на плане этажа (или поэтажном плане) квартиры, в которой расположена комната	-
12	Сведения об отнесении к общему имуществу в многоквартирном доме или к вспомогательным помещениям	-
13	Сведения об отнесении к специализированному жилищному фонду или к жилым помещениям наемного дома социального использования или наемного дома коммерческого использования	-
14	Сведения о включении помещения в единый государственный реестр объектов культурного наследия (памятников истории и культуры) народов Российской Федерации	-
14.1	Регистрационный номер, вид и наименование объекта недвижимости в едином государственном реестре объектов культурного наследия (памятников истории и культуры) народов Российской Федерации либо регистрационный номер учетной карты объекта, представляющего собой историко-культурную ценность, вид и наименование выявленного объекта культурного наследия	-
14.2	Реквизиты решений Правительства Российской Федерации, органов охраны объектов культурного наследия о включении объекта недвижимости в единый государственный реестр объектов культурного наследия (памятников истории и культуры) народов Российской Федерации либо об отнесении объекта недвижимости к выявленным объектам культурного наследия, подлежащим государственной охране	-
14.3	Реквизиты документа, на основании которого установлены требования к сохранению, содержанию и использованию объектов культурного наследия (памятников истории и культуры) народов Российской Федерации, требования к обеспечению доступа к таким объектам либо выявленному объекту культурного наследия	-

Обозначение (номер) помещения, машино-места на плане здания, сооружения, плане этажа: 95

Кадастровый номер: -

№ п/п	Наименование характеристики	Значение характеристики
1	2	3
1	Вид объекта недвижимости (помещение, машино-место)	Помещение
2	Ранее присвоенный государственный учетный номер помещения, машино-места (кадастровый, инвентарный или условный номер)	-
3	Кадастровый номер исходного объекта недвижимости (объектов недвижимости)	-
4	Номер, тип этажа (этажей), на котором (которых) расположено помещение	5, Этаж
5	Адрес помещения, машино-места	Российская Федерация, 143033, Московская область, г.о Одинцовский, село Лайково, микрорайон Город-событие, дом 21, квартира 95
	Местоположение помещения, машино-места	-
	Дополнение местоположения помещения, машино-места	-
6	Площадь помещения, машино-места (Р), м ²	74.7
7	Назначение помещения	Жилое
8	Вид жилого помещения (квартира, комната (в квартире)), если жилое помещение расположено в многоквартирном доме	Квартира
9	Вид (виды) разрешенного использования помещения	-
10	Наименование помещения	Квартира
11	Кадастровый номер (при наличии) или обозначение на плане этажа (или поэтажном плане) квартиры, в которой расположена комната	-
12	Сведения об отнесении к общему имуществу в многоквартирном доме или к вспомогательным помещениям	-
13	Сведения об отнесении к специализированному жилищному фонду или к жилым помещениям наемного дома социального использования или наемного дома коммерческого использования	-
14	Сведения о включении помещения в единый государственный реестр объектов культурного наследия (памятников истории и культуры) народов Российской Федерации	-
14.1	Регистрационный номер, вид и наименование объекта недвижимости в едином государственном реестре объектов культурного наследия (памятников истории и культуры) народов Российской Федерации либо регистрационный номер учетной карты объекта, представляющего собой историко-культурную ценность, вид и наименование выявленного объекта культурного наследия	-

14.2	Реквизиты решений Правительства Российской Федерации, органов охраны объектов культурного наследия о включении объекта недвижимости в единый государственный реестр объектов культурного наследия (памятников истории и культуры) народов Российской Федерации либо об отнесении объекта недвижимости к выявленным объектам культурного наследия, подлежащим государственной охране	-
14.3	Реквизиты документа, на основании которого установлены требования к сохранению, содержанию и использованию объектов культурного наследия (памятников истории и культуры) народов Российской Федерации, требования к обеспечению доступа к таким объектам либо выявленному объекту культурного наследия	-
Обозначение (номер) помещения, машино-места на плане здания, сооружения, плане этажа: 96		
Кадастровый номер: -		
№ п/п	Наименование характеристики	Значение характеристики
1	2	3
1	Вид объекта недвижимости (помещение, машино-место)	Помещение
2	Ранее присвоенный государственный учетный номер помещения, машино-места (кадастровый, инвентарный или условный номер)	-
3	Кадастровый номер исходного объекта недвижимости (объектов недвижимости)	-
4	Номер, тип этажа (этажей), на котором (которых) расположено помещение	5, Этаж
5	Адрес помещения, машино-места	Российская Федерация, 143033, Московская область, г.о Одинцовский, село Лайково, микрорайон Город-событие, дом 21, квартира 96
	Местоположение помещения, машино-места	-
	Дополнение местоположения помещения, машино-места	-
6	Площадь помещения, машино-места (P), м2	41.7
7	Назначение помещения	Жилое
8	Вид жилого помещения (квартира, комната (в квартире), если жилое помещение расположено в многоквартирном доме)	Квартира
9	Вид (виды) разрешенного использования помещения	-
10	Наименование помещения	Квартира
11	Кадастровый номер (при наличии) или обозначение на плане этажа (или поэтажном плане) квартиры, в которой расположена комната	-
12	Сведения об отнесении к общему имуществу в многоквартирном доме или к вспомогательным помещениям	-
13	Сведения об отнесении к специализированному жилищному фонду или к жилым помещениям наемного дома социального использования или наемного дома коммерческого использования	-

14	Сведения о включении помещения в единый государственный реестр объектов культурного наследия (памятников истории и культуры) народов Российской Федерации	-
14.1	Регистрационный номер, вид и наименование объекта недвижимости в едином государственном реестре объектов культурного наследия (памятников истории и культуры) народов Российской Федерации либо регистрационный номер учетной карты объекта, представляющего собой историко-культурную ценность, вид и наименование выявленного объекта культурного наследия	-
14.2	Реквизиты решений Правительства Российской Федерации, органов охраны объектов культурного наследия о включении объекта недвижимости в единый государственный реестр объектов культурного наследия (памятников истории и культуры) народов Российской Федерации либо об отнесении объекта недвижимости к выявленным объектам культурного наследия, подлежащим государственной охране	-
14.3	Реквизиты документа, на основании которого установлены требования к сохранению, содержанию и использованию объектов культурного наследия (памятников истории и культуры) народов Российской Федерации, требования к обеспечению доступа к таким объектам либо выявленному объекту культурного наследия	-

Обозначение (номер) помещения, машино-места на плане здания, сооружения, плане этажа: 97

Кадастровый номер: -

№ п/п	Наименование характеристики	Значение характеристики
1	2	3
1	Вид объекта недвижимости (помещение, машино-место)	Помещение
2	Ранее присвоенный государственный учетный номер помещения, машино-места (кадастровый, инвентарный или условный номер)	-
3	Кадастровый номер исходного объекта недвижимости (объектов недвижимости)	-
4	Номер, тип этажа (этажей), на котором (которых) расположено помещение	5, Этаж
5	Адрес помещения, машино-места	Российская Федерация, 143033, Московская область, г.о Одинцовский, село Лайково, микрорайон Город-событие, дом 21, квартира 97
	Местоположение помещения, машино-места	-
	Дополнение местоположения помещения, машино-места	-
6	Площадь помещения, машино-места (Р), м ²	56.9
7	Назначение помещения	Жилое
8	Вид жилого помещения (квартира, комната (в квартире), если жилое помещение расположено в многоквартирном доме)	Квартира
9	Вид (виды) разрешенного использования помещения	-
10	Наименование помещения	Квартира

11	Кадастровый номер (при наличии) или обозначение на плане этажа (или поэтажном плане) квартиры, в которой расположена комната	-
12	Сведения об отнесении к общему имуществу в многоквартирном доме или к вспомогательным помещениям	-
13	Сведения об отнесении к специализированному жилищному фонду или к жилым помещениям наемного дома социального использования или наемного дома коммерческого использования	-
14	Сведения о включении помещения в единый государственный реестр объектов культурного наследия (памятников истории и культуры) народов Российской Федерации	-
14.1	Регистрационный номер, вид и наименование объекта недвижимости в едином государственном реестре объектов культурного наследия (памятников истории и культуры) народов Российской Федерации либо регистрационный номер учетной карты объекта, представляющего собой историко-культурную ценность, вид и наименование выявленного объекта культурного наследия	-
14.2	Реквизиты решений Правительства Российской Федерации, органов охраны объектов культурного наследия о включении объекта недвижимости в единый государственный реестр объектов культурного наследия (памятников истории и культуры) народов Российской Федерации либо об отнесении объекта недвижимости к выявленным объектам культурного наследия, подлежащим государственной охране	-
14.3	Реквизиты документа, на основании которого установлены требования к сохранению, содержанию и использованию объектов культурного наследия (памятников истории и культуры) народов Российской Федерации, требования к обеспечению доступа к таким объектам либо выявленному объекту культурного наследия	-
Обозначение (номер) помещения, машино-места на плане здания, сооружения, плане этажа: 98		
Кадастровый номер: -		
№ п/п	Наименование характеристики	Значение характеристики
1	2	3
1	Вид объекта недвижимости (помещение, машино-место)	Помещение
2	Ранее присвоенный государственный учетный номер помещения, машино-места (кадастровый, инвентарный или условный номер)	-
3	Кадастровый номер исходного объекта недвижимости (объектов недвижимости)	-
4	Номер, тип этажа (этажей), на котором (которых) расположено помещение	5, Этаж
5	Адрес помещения, машино-места	Российская Федерация, 143033, Московская область, г.о Одинцовский, село Лайково, микрорайон Город-событие, дом 21, квартира 98

5	Местоположение помещения, машино-места	-
	Дополнение местоположения помещения, машино-места	-
6	Площадь помещения, машино-места (Р), м2	49.1
7	Назначение помещения	Жилое
8	Вид жилого помещения (квартира, комната (в квартире), если жилое помещение расположено в многоквартирном доме)	Квартира
9	Вид (виды) разрешенного использования помещения	-
10	Наименование помещения	Квартира
11	Кадастровый номер (при наличии) или обозначение на плане этажа (или поэтажном плане) квартиры, в которой расположена комната	-
12	Сведения об отнесении к общему имуществу в многоквартирном доме или к вспомогательным помещениям	-
13	Сведения об отнесении к специализированному жилищному фонду или к жилым помещениям наемного дома социального использования или наемного дома коммерческого использования	-
14	Сведения о включении помещения в единый государственный реестр объектов культурного наследия (памятников истории и культуры) народов Российской Федерации	-
14.1	Регистрационный номер, вид и наименование объекта недвижимости в едином государственном реестре объектов культурного наследия (памятников истории и культуры) народов Российской Федерации либо регистрационный номер учетной карты объекта, представляющего собой историко-культурную ценность, вид и наименование выявленного объекта культурного наследия	-
14.2	Реквизиты решений Правительства Российской Федерации, органов охраны объектов культурного наследия о включении объекта недвижимости в единый государственный реестр объектов культурного наследия (памятников истории и культуры) народов Российской Федерации либо об отнесении объекта недвижимости к выявленным объектам культурного наследия, подлежащим государственной охране	-
14.3	Реквизиты документа, на основании которого установлены требования к сохранению, содержанию и использованию объектов культурного наследия (памятников истории и культуры) народов Российской Федерации, требования к обеспечению доступа к таким объектам либо выявленному объекту культурного наследия	-
Обозначение (номер) помещения, машино-места на плане здания, сооружения, плане этажа: 99		
Кадастровый номер: -		
№ п/п	Наименование характеристики	Значение характеристики
1	2	3
1	Вид объекта недвижимости (помещение, машино-место)	Помещение

2	Ранее присвоенный государственный учетный номер помещения, машино-места (кадастровый, инвентарный или условный номер)	-
3	Кадастровый номер исходного объекта недвижимости (объектов недвижимости)	-
4	Номер, тип этажа (этажей), на котором (которых) расположено помещение	6, Этаж
5	Адрес помещения, машино-места	Российская Федерация, 143033, Московская область, г.о Одинцовский, село Лайково, микрорайон Город-событие, дом 21, квартира 99
	Местоположение помещения, машино-места	-
	Дополнение местоположения помещения, машино-места	-
6	Площадь помещения, машино-места (P), м2	42.2
7	Назначение помещения	Жилое
8	Вид жилого помещения (квартира, комната (в квартире), если жилое помещение расположено в многоквартирном доме	Квартира
9	Вид (виды) разрешенного использования помещения	-
10	Наименование помещения	Квартира
11	Кадастровый номер (при наличии) или обозначение на плане этажа (или поэтажном плане) квартиры, в которой расположена комната	-
12	Сведения об отнесении к общему имуществу в многоквартирном доме или к вспомогательным помещениям	-
13	Сведения об отнесении к специализированному жилищному фонду или к жилым помещениям наемного дома социального использования или наемного дома коммерческого использования	-
14	Сведения о включении помещения в единый государственный реестр объектов культурного наследия (памятников истории и культуры) народов Российской Федерации	-
14.1	Регистрационный номер, вид и наименование объекта недвижимости в едином государственном реестре объектов культурного наследия (памятников истории и культуры) народов Российской Федерации либо регистрационный номер учетной карты объекта, представляющего собой историко-культурную ценность, вид и наименование выявленного объекта культурного наследия	-
14.2	Реквизиты решений Правительства Российской Федерации, органов охраны объектов культурного наследия о включении объекта недвижимости в единый государственный реестр объектов культурного наследия (памятников истории и культуры) народов Российской Федерации либо об отнесении объекта недвижимости к выявленным объектам культурного наследия, подлежащим государственной охране	-
14.3	Реквизиты документа, на основании которого установлены требования к сохранению, содержанию и использованию объектов культурного наследия (памятников истории и культуры) народов Российской Федерации, требования к обеспечению доступа к таким объектам либо выявленному объекту культурного наследия	-

Обозначение (номер) помещения, машино-места на плане здания, сооружения, плане этажа: 100

Кадастровый номер: -

№ п/п	Наименование характеристики	Значение характеристики
1	2	3
1	Вид объекта недвижимости (помещение, машино-место)	Помещение
2	Ранее присвоенный государственный учетный номер помещения, машино-места (кадастровый, инвентарный или условный номер)	-
3	Кадастровый номер исходного объекта недвижимости (объектов недвижимости)	-
4	Номер, тип этажа (этажей), на котором (которых) расположено помещение	6, Этаж
5	Адрес помещения, машино-места	Российская Федерация, 143033, Московская область, г.о Одинцовский, село Лайково, микрорайон Город-событие, дом 21, квартира 100
	Местоположение помещения, машино-места	-
	Дополнение местоположения помещения, машино-места	-
6	Площадь помещения, машино-места (Р), м ²	31.2
7	Назначение помещения	Жилое
8	Вид жилого помещения (квартира, комната (в квартире), если жилое помещение расположено в многоквартирном доме	Квартира
9	Вид (виды) разрешенного использования помещения	-
10	Наименование помещения	Квартира
11	Кадастровый номер (при наличии) или обозначение на плане этажа (или поэтажном плане) квартиры, в которой расположена комната	-
12	Сведения об отнесении к общему имуществу в многоквартирном доме или к вспомогательным помещениям	-
13	Сведения об отнесении к специализированному жилищному фонду или к жилым помещениям наемного дома социального использования или наемного дома коммерческого использования	-
14	Сведения о включении помещения в единый государственный реестр объектов культурного наследия (памятников истории и культуры) народов Российской Федерации	-
14.1	Регистрационный номер, вид и наименование объекта недвижимости в едином государственном реестре объектов культурного наследия (памятников истории и культуры) народов Российской Федерации либо регистрационный номер учетной карты объекта, представляющего собой историко-культурную ценность, вид и наименование выявленного объекта культурного наследия	-

14.2	Реквизиты решений Правительства Российской Федерации, органов охраны объектов культурного наследия о включении объекта недвижимости в единый государственный реестр объектов культурного наследия (памятников истории и культуры) народов Российской Федерации либо об отнесении объекта недвижимости к выявленным объектам культурного наследия, подлежащим государственной охране	-
14.3	Реквизиты документа, на основании которого установлены требования к сохранению, содержанию и использованию объектов культурного наследия (памятников истории и культуры) народов Российской Федерации, требования к обеспечению доступа к таким объектам либо выявленному объекту культурного наследия	-
Обозначение (номер) помещения, машино-места на плане здания, сооружения, плане этажа: 101		
Кадастровый номер: -		
№ п/п	Наименование характеристики	Значение характеристики
1	2	3
1	Вид объекта недвижимости (помещение, машино-место)	Помещение
2	Ранее присвоенный государственный учетный номер помещения, машино-места (кадастровый, инвентарный или условный номер)	-
3	Кадастровый номер исходного объекта недвижимости (объектов недвижимости)	-
4	Номер, тип этажа (этажей), на котором (которых) расположено помещение	6, Этаж
5	Адрес помещения, машино-места	Российская Федерация, 143033, Московская область, г.о Одинцовский, село Лайково, микрорайон Город-событие, дом 21, квартира 101
	Местоположение помещения, машино-места	-
	Дополнение местоположения помещения, машино-места	-
6	Площадь помещения, машино-места (Р), м ²	40.2
7	Назначение помещения	Жилое
8	Вид жилого помещения (квартира, комната (в квартире), если жилое помещение расположено в многоквартирном доме)	Квартира
9	Вид (виды) разрешенного использования помещения	-
10	Наименование помещения	Квартира
11	Кадастровый номер (при наличии) или обозначение на плане этажа (или поэтажном плане) квартиры, в которой расположена комната	-
12	Сведения об отнесении к общему имуществу в многоквартирном доме или к вспомогательным помещениям	-
13	Сведения об отнесении к специализированному жилищному фонду или к жилым помещениям наемного дома социального использования или наемного дома коммерческого использования	-

14	Сведения о включении помещения в единый государственный реестр объектов культурного наследия (памятников истории и культуры) народов Российской Федерации	-
14.1	Регистрационный номер, вид и наименование объекта недвижимости в едином государственном реестре объектов культурного наследия (памятников истории и культуры) народов Российской Федерации либо регистрационный номер учетной карты объекта, представляющего собой историко-культурную ценность, вид и наименование выявленного объекта культурного наследия	-
14.2	Реквизиты решений Правительства Российской Федерации, органов охраны объектов культурного наследия о включении объекта недвижимости в единый государственный реестр объектов культурного наследия (памятников истории и культуры) народов Российской Федерации либо об отнесении объекта недвижимости к выявленным объектам культурного наследия, подлежащим государственной охране	-
14.3	Реквизиты документа, на основании которого установлены требования к сохранению, содержанию и использованию объектов культурного наследия (памятников истории и культуры) народов Российской Федерации, требования к обеспечению доступа к таким объектам либо выявленному объекту культурного наследия	-

Обозначение (номер) помещения, машино-места на плане здания, сооружения, плане этажа: 102

Кадастровый номер: -

№ п/п	Наименование характеристики	Значение характеристики
1	2	3
1	Вид объекта недвижимости (помещение, машино-место)	Помещение
2	Ранее присвоенный государственный учетный номер помещения, машино-места (кадастровый, инвентарный или условный номер)	-
3	Кадастровый номер исходного объекта недвижимости (объектов недвижимости)	-
4	Номер, тип этажа (этажей), на котором (которых) расположено помещение	6, Этаж
5	Адрес помещения, машино-места	Российская Федерация, 143033, Московская область, г.о Одинцовский, село Лайково, микрорайон Город-событие, дом 21, квартира 102
	Местоположение помещения, машино-места	-
	Дополнение местоположения помещения, машино-места	-
6	Площадь помещения, машино-места (Р), м ²	28.1
7	Назначение помещения	Жилое
8	Вид жилого помещения (квартира, комната (в квартире)), если жилое помещение расположено в многоквартирном доме	Квартира
9	Вид (виды) разрешенного использования помещения	-
10	Наименование помещения	Квартира

11	Кадастровый номер (при наличии) или обозначение на плане этажа (или поэтажном плане) квартиры, в которой расположена комната	-
12	Сведения об отнесении к общему имуществу в многоквартирном доме или к вспомогательным помещениям	-
13	Сведения об отнесении к специализированному жилищному фонду или к жилым помещениям наемного дома социального использования или наемного дома коммерческого использования	-
14	Сведения о включении помещения в единый государственный реестр объектов культурного наследия (памятников истории и культуры) народов Российской Федерации	-
14.1	Регистрационный номер, вид и наименование объекта недвижимости в едином государственном реестре объектов культурного наследия (памятников истории и культуры) народов Российской Федерации либо регистрационный номер учетной карты объекта, представляющего собой историко-культурную ценность, вид и наименование выявленного объекта культурного наследия	-
14.2	Реквизиты решений Правительства Российской Федерации, органов охраны объектов культурного наследия о включении объекта недвижимости в единый государственный реестр объектов культурного наследия (памятников истории и культуры) народов Российской Федерации либо об отнесении объекта недвижимости к выявленным объектам культурного наследия, подлежащим государственной охране	-
14.3	Реквизиты документа, на основании которого установлены требования к сохранению, содержанию и использованию объектов культурного наследия (памятников истории и культуры) народов Российской Федерации, требования к обеспечению доступа к таким объектам либо выявленному объекту культурного наследия	-
Обозначение (номер) помещения, машино-места на плане здания, сооружения, плане этажа: 103		
Кадастровый номер: -		
№ п/п	Наименование характеристики	Значение характеристики
1	2	3
1	Вид объекта недвижимости (помещение, машино-место)	Помещение
2	Ранее присвоенный государственный учетный номер помещения, машино-места (кадастровый, инвентарный или условный номер)	-
3	Кадастровый номер исходного объекта недвижимости (объектов недвижимости)	-
4	Номер, тип этажа (этажей), на котором (которых) расположено помещение	6, Этаж
5	Адрес помещения, машино-места	Российская Федерация, 143033, Московская область, г.о Одинцовский, село Лайково, микрорайон Город-событие, дом 21, квартира 103

5	Местоположение помещения, машино-места	-
	Дополнение местоположения помещения, машино-места	-
6	Площадь помещения, машино-места (Р), м2	75.0
7	Назначение помещения	Жилое
8	Вид жилого помещения (квартира, комната (в квартире), если жилое помещение расположено в многоквартирном доме)	Квартира
9	Вид (виды) разрешенного использования помещения	-
10	Наименование помещения	Квартира
11	Кадастровый номер (при наличии) или обозначение на плане этажа (или поэтажном плане) квартиры, в которой расположена комната	-
12	Сведения об отнесении к общему имуществу в многоквартирном доме или к вспомогательным помещениям	-
13	Сведения об отнесении к специализированному жилищному фонду или к жилым помещениям наемного дома социального использования или наемного дома коммерческого использования	-
14	Сведения о включении помещения в единый государственный реестр объектов культурного наследия (памятников истории и культуры) народов Российской Федерации	-
14.1	Регистрационный номер, вид и наименование объекта недвижимости в едином государственном реестре объектов культурного наследия (памятников истории и культуры) народов Российской Федерации либо регистрационный номер учетной карты объекта, представляющего собой историко-культурную ценность, вид и наименование выявленного объекта культурного наследия	-
14.2	Реквизиты решений Правительства Российской Федерации, органов охраны объектов культурного наследия о включении объекта недвижимости в единый государственный реестр объектов культурного наследия (памятников истории и культуры) народов Российской Федерации либо об отнесении объекта недвижимости к выявленным объектам культурного наследия, подлежащим государственной охране	-
14.3	Реквизиты документа, на основании которого установлены требования к сохранению, содержанию и использованию объектов культурного наследия (памятников истории и культуры) народов Российской Федерации, требования к обеспечению доступа к таким объектам либо выявленному объекту культурного наследия	-
Обозначение (номер) помещения, машино-места на плане здания, сооружения, плане этажа: 104		
Кадастровый номер: -		
№ п/п	Наименование характеристики	Значение характеристики
1	2	3
1	Вид объекта недвижимости (помещение, машино-место)	Помещение

2	Ранее присвоенный государственный учетный номер помещения, машино-места (кадастровый, инвентарный или условный номер)	-
3	Кадастровый номер исходного объекта недвижимости (объектов недвижимости)	-
4	Номер, тип этажа (этажей), на котором (которых) расположено помещение	6, Этаж
5	Адрес помещения, машино-места	Российская Федерация, 143033, Московская область, г.о Одинцовский, село Лайково, микрорайон Город-событие, дом 21, квартира 104
	Местоположение помещения, машино-места	-
	Дополнение местоположения помещения, машино-места	-
6	Площадь помещения, машино-места (P), м2	41.8
7	Назначение помещения	Жилое
8	Вид жилого помещения (квартира, комната (в квартире), если жилое помещение расположено в многоквартирном доме	Квартира
9	Вид (виды) разрешенного использования помещения	-
10	Наименование помещения	Квартира
11	Кадастровый номер (при наличии) или обозначение на плане этажа (или поэтажном плане) квартиры, в которой расположена комната	-
12	Сведения об отнесении к общему имуществу в многоквартирном доме или к вспомогательным помещениям	-
13	Сведения об отнесении к специализированному жилищному фонду или к жилым помещениям наемного дома социального использования или наемного дома коммерческого использования	-
14	Сведения о включении помещения в единый государственный реестр объектов культурного наследия (памятников истории и культуры) народов Российской Федерации	-
14.1	Регистрационный номер, вид и наименование объекта недвижимости в едином государственном реестре объектов культурного наследия (памятников истории и культуры) народов Российской Федерации либо регистрационный номер учетной карты объекта, представляющего собой историко-культурную ценность, вид и наименование выявленного объекта культурного наследия	-
14.2	Реквизиты решений Правительства Российской Федерации, органов охраны объектов культурного наследия о включении объекта недвижимости в единый государственный реестр объектов культурного наследия (памятников истории и культуры) народов Российской Федерации либо об отнесении объекта недвижимости к выявленным объектам культурного наследия, подлежащим государственной охране	-
14.3	Реквизиты документа, на основании которого установлены требования к сохранению, содержанию и использованию объектов культурного наследия (памятников истории и культуры) народов Российской Федерации, требования к обеспечению доступа к таким объектам либо выявленному объекту культурного наследия	-

Обозначение (номер) помещения, машино-места на плане здания, сооружения, плане этажа: 105

Кадастровый номер: -

№ п/п	Наименование характеристики	Значение характеристики
1	2	3
1	Вид объекта недвижимости (помещение, машино-место)	Помещение
2	Ранее присвоенный государственный учетный номер помещения, машино-места (кадастровый, инвентарный или условный номер)	-
3	Кадастровый номер исходного объекта недвижимости (объектов недвижимости)	-
4	Номер, тип этажа (этажей), на котором (которых) расположено помещение	6, Этаж
5	Адрес помещения, машино-места	Российская Федерация, 143033, Московская область, г.о Одинцовский, село Лайково, микрорайон Город-событие, дом 21, квартира 105
	Местоположение помещения, машино-места	-
	Дополнение местоположения помещения, машино-места	-
6	Площадь помещения, машино-места (P), м ²	57.2
7	Назначение помещения	Жилое
8	Вид жилого помещения (квартира, комната (в квартире), если жилое помещение расположено в многоквартирном доме	Квартира
9	Вид (виды) разрешенного использования помещения	-
10	Наименование помещения	Квартира
11	Кадастровый номер (при наличии) или обозначение на плане этажа (или поэтажном плане) квартиры, в которой расположена комната	-
12	Сведения об отнесении к общему имуществу в многоквартирном доме или к вспомогательным помещениям	-
13	Сведения об отнесении к специализированному жилищному фонду или к жилым помещениям наемного дома социального использования или наемного дома коммерческого использования	-
14	Сведения о включении помещения в единый государственный реестр объектов культурного наследия (памятников истории и культуры) народов Российской Федерации	-
14.1	Регистрационный номер, вид и наименование объекта недвижимости в едином государственном реестре объектов культурного наследия (памятников истории и культуры) народов Российской Федерации либо регистрационный номер учетной карты объекта, представляющего собой историко-культурную ценность, вид и наименование выявленного объекта культурного наследия	-

14.2	Реквизиты решений Правительства Российской Федерации, органов охраны объектов культурного наследия о включении объекта недвижимости в единый государственный реестр объектов культурного наследия (памятников истории и культуры) народов Российской Федерации либо об отнесении объекта недвижимости к выявленным объектам культурного наследия, подлежащим государственной охране	-
14.3	Реквизиты документа, на основании которого установлены требования к сохранению, содержанию и использованию объектов культурного наследия (памятников истории и культуры) народов Российской Федерации, требования к обеспечению доступа к таким объектам либо выявленному объекту культурного наследия	-
Обозначение (номер) помещения, машино-места на плане здания, сооружения, плане этажа: 106		
Кадастровый номер: -		
№ п/п	Наименование характеристики	Значение характеристики
1	2	3
1	Вид объекта недвижимости (помещение, машино-место)	Помещение
2	Ранее присвоенный государственный учетный номер помещения, машино-места (кадастровый, инвентарный или условный номер)	-
3	Кадастровый номер исходного объекта недвижимости (объектов недвижимости)	-
4	Номер, тип этажа (этажей), на котором (которых) расположено помещение	6, Этаж
5	Адрес помещения, машино-места	Российская Федерация, 143033, Московская область, г.о Одинцовский, село Лайково, микрорайон Город-событие, дом 21, квартира 106
	Местоположение помещения, машино-места	-
	Дополнение местоположения помещения, машино-места	-
6	Площадь помещения, машино-места (P), м2	48.9
7	Назначение помещения	Жилое
8	Вид жилого помещения (квартира, комната (в квартире), если жилое помещение расположено в многоквартирном доме)	Квартира
9	Вид (виды) разрешенного использования помещения	-
10	Наименование помещения	Квартира
11	Кадастровый номер (при наличии) или обозначение на плане этажа (или поэтажном плане) квартиры, в которой расположена комната	-
12	Сведения об отнесении к общему имуществу в многоквартирном доме или к вспомогательным помещениям	-
13	Сведения об отнесении к специализированному жилищному фонду или к жилым помещениям наемного дома социального использования или наемного дома коммерческого использования	-

14	Сведения о включении помещения в единый государственный реестр объектов культурного наследия (памятников истории и культуры) народов Российской Федерации	-
14.1	Регистрационный номер, вид и наименование объекта недвижимости в едином государственном реестре объектов культурного наследия (памятников истории и культуры) народов Российской Федерации либо регистрационный номер учетной карты объекта, представляющего собой историко-культурную ценность, вид и наименование выявленного объекта культурного наследия	-
14.2	Реквизиты решений Правительства Российской Федерации, органов охраны объектов культурного наследия о включении объекта недвижимости в единый государственный реестр объектов культурного наследия (памятников истории и культуры) народов Российской Федерации либо об отнесении объекта недвижимости к выявленным объектам культурного наследия, подлежащим государственной охране	-
14.3	Реквизиты документа, на основании которого установлены требования к сохранению, содержанию и использованию объектов культурного наследия (памятников истории и культуры) народов Российской Федерации, требования к обеспечению доступа к таким объектам либо выявленному объекту культурного наследия	-

Обозначение (номер) помещения, машино-места на плане здания, сооружения, плане этажа: 107

Кадастровый номер: -

№ п/п	Наименование характеристики	Значение характеристики
1	2	3
1	Вид объекта недвижимости (помещение, машино-место)	Помещение
2	Ранее присвоенный государственный учетный номер помещения, машино-места (кадастровый, инвентарный или условный номер)	-
3	Кадастровый номер исходного объекта недвижимости (объектов недвижимости)	-
4	Номер, тип этажа (этажей), на котором (которых) расположено помещение	7, Этаж
5	Адрес помещения, машино-места	Российская Федерация, 143033, Московская область, г.о Одинцовский, село Лайково, микрорайон Город-событие, дом 21, квартира 107
	Местоположение помещения, машино-места	-
	Дополнение местоположения помещения, машино-места	-
6	Площадь помещения, машино-места (Р), м ²	42.2
7	Назначение помещения	Жилое
8	Вид жилого помещения (квартира, комната (в квартире)), если жилое помещение расположено в многоквартирном доме	Квартира
9	Вид (виды) разрешенного использования помещения	-
10	Наименование помещения	Квартира

11	Кадастровый номер (при наличии) или обозначение на плане этажа (или поэтажном плане) квартиры, в которой расположена комната	-
12	Сведения об отнесении к общему имуществу в многоквартирном доме или к вспомогательным помещениям	-
13	Сведения об отнесении к специализированному жилищному фонду или к жилым помещениям наемного дома социального использования или наемного дома коммерческого использования	-
14	Сведения о включении помещения в единый государственный реестр объектов культурного наследия (памятников истории и культуры) народов Российской Федерации	-
14.1	Регистрационный номер, вид и наименование объекта недвижимости в едином государственном реестре объектов культурного наследия (памятников истории и культуры) народов Российской Федерации либо регистрационный номер учетной карты объекта, представляющего собой историко-культурную ценность, вид и наименование выявленного объекта культурного наследия	-
14.2	Реквизиты решений Правительства Российской Федерации, органов охраны объектов культурного наследия о включении объекта недвижимости в единый государственный реестр объектов культурного наследия (памятников истории и культуры) народов Российской Федерации либо об отнесении объекта недвижимости к выявленным объектам культурного наследия, подлежащим государственной охране	-
14.3	Реквизиты документа, на основании которого установлены требования к сохранению, содержанию и использованию объектов культурного наследия (памятников истории и культуры) народов Российской Федерации, требования к обеспечению доступа к таким объектам либо выявленному объекту культурного наследия	-
Обозначение (номер) помещения, машино-места на плане здания, сооружения, плане этажа: 108		
Кадастровый номер: -		
№ п/п	Наименование характеристики	Значение характеристики
1	2	3
1	Вид объекта недвижимости (помещение, машино-место)	Помещение
2	Ранее присвоенный государственный учетный номер помещения, машино-места (кадастровый, инвентарный или условный номер)	-
3	Кадастровый номер исходного объекта недвижимости (объектов недвижимости)	-
4	Номер, тип этажа (этажей), на котором (которых) расположено помещение	7, Этаж
5	Адрес помещения, машино-места	Российская Федерация, 143033, Московская область, г.о Одинцовский, село Лайково, микрорайон Город-событие, дом 21, квартира 108

5	Местоположение помещения, машино-места	-
	Дополнение местоположения помещения, машино-места	-
6	Площадь помещения, машино-места (Р), м2	31.2
7	Назначение помещения	Жилое
8	Вид жилого помещения (квартира, комната (в квартире), если жилое помещение расположено в многоквартирном доме)	Квартира
9	Вид (виды) разрешенного использования помещения	-
10	Наименование помещения	Квартира
11	Кадастровый номер (при наличии) или обозначение на плане этажа (или поэтажном плане) квартиры, в которой расположена комната	-
12	Сведения об отнесении к общему имуществу в многоквартирном доме или к вспомогательным помещениям	-
13	Сведения об отнесении к специализированному жилищному фонду или к жилым помещениям наемного дома социального использования или наемного дома коммерческого использования	-
14	Сведения о включении помещения в единый государственный реестр объектов культурного наследия (памятников истории и культуры) народов Российской Федерации	-
14.1	Регистрационный номер, вид и наименование объекта недвижимости в едином государственном реестре объектов культурного наследия (памятников истории и культуры) народов Российской Федерации либо регистрационный номер учетной карты объекта, представляющего собой историко-культурную ценность, вид и наименование выявленного объекта культурного наследия	-
14.2	Реквизиты решений Правительства Российской Федерации, органов охраны объектов культурного наследия о включении объекта недвижимости в единый государственный реестр объектов культурного наследия (памятников истории и культуры) народов Российской Федерации либо об отнесении объекта недвижимости к выявленным объектам культурного наследия, подлежащим государственной охране	-
14.3	Реквизиты документа, на основании которого установлены требования к сохранению, содержанию и использованию объектов культурного наследия (памятников истории и культуры) народов Российской Федерации, требования к обеспечению доступа к таким объектам либо выявленному объекту культурного наследия	-
Обозначение (номер) помещения, машино-места на плане здания, сооружения, плане этажа: 109		
Кадастровый номер: -		
№ п/п	Наименование характеристики	Значение характеристики
1	2	3
1	Вид объекта недвижимости (помещение, машино-место)	Помещение

2	Ранее присвоенный государственный учетный номер помещения, машино-места (кадастровый, инвентарный или условный номер)	-
3	Кадастровый номер исходного объекта недвижимости (объектов недвижимости)	-
4	Номер, тип этажа (этажей), на котором (которых) расположено помещение	7, Этаж
5	Адрес помещения, машино-места	Российская Федерация, 143033, Московская область, г.о Одинцовский, село Лайково, микрорайон Город-событие, дом 21, квартира 109
	Местоположение помещения, машино-места	-
	Дополнение местоположения помещения, машино-места	-
6	Площадь помещения, машино-места (P), м2	39.9
7	Назначение помещения	Жилое
8	Вид жилого помещения (квартира, комната (в квартире), если жилое помещение расположено в многоквартирном доме	Квартира
9	Вид (виды) разрешенного использования помещения	-
10	Наименование помещения	Квартира
11	Кадастровый номер (при наличии) или обозначение на плане этажа (или поэтажном плане) квартиры, в которой расположена комната	-
12	Сведения об отнесении к общему имуществу в многоквартирном доме или к вспомогательным помещениям	-
13	Сведения об отнесении к специализированному жилищному фонду или к жилым помещениям наемного дома социального использования или наемного дома коммерческого использования	-
14	Сведения о включении помещения в единый государственный реестр объектов культурного наследия (памятников истории и культуры) народов Российской Федерации	-
14.1	Регистрационный номер, вид и наименование объекта недвижимости в едином государственном реестре объектов культурного наследия (памятников истории и культуры) народов Российской Федерации либо регистрационный номер учетной карты объекта, представляющего собой историко-культурную ценность, вид и наименование выявленного объекта культурного наследия	-
14.2	Реквизиты решений Правительства Российской Федерации, органов охраны объектов культурного наследия о включении объекта недвижимости в единый государственный реестр объектов культурного наследия (памятников истории и культуры) народов Российской Федерации либо об отнесении объекта недвижимости к выявленным объектам культурного наследия, подлежащим государственной охране	-
14.3	Реквизиты документа, на основании которого установлены требования к сохранению, содержанию и использованию объектов культурного наследия (памятников истории и культуры) народов Российской Федерации, требования к обеспечению доступа к таким объектам либо выявленному объекту культурного наследия	-

Обозначение (номер) помещения, машино-места на плане здания, сооружения, плане этажа: 110

Кадастровый номер: -

№ п/п	Наименование характеристики	Значение характеристики
1	2	3
1	Вид объекта недвижимости (помещение, машино-место)	Помещение
2	Ранее присвоенный государственный учетный номер помещения, машино-места (кадастровый, инвентарный или условный номер)	-
3	Кадастровый номер исходного объекта недвижимости (объектов недвижимости)	-
4	Номер, тип этажа (этажей), на котором (которых) расположено помещение	7, Этаж
5	Адрес помещения, машино-места	Российская Федерация, 143033, Московская область, г.о Одинцовский, село Лайково, микрорайон Город-событие, дом 21, квартира 110
	Местоположение помещения, машино-места	-
	Дополнение местоположения помещения, машино-места	-
6	Площадь помещения, машино-места (Р), м ²	28.1
7	Назначение помещения	Жилое
8	Вид жилого помещения (квартира, комната (в квартире), если жилое помещение расположено в многоквартирном доме)	Квартира
9	Вид (виды) разрешенного использования помещения	-
10	Наименование помещения	Квартира
11	Кадастровый номер (при наличии) или обозначение на плане этажа (или поэтажном плане) квартиры, в которой расположена комната	-
12	Сведения об отнесении к общему имуществу в многоквартирном доме или к вспомогательным помещениям	-
13	Сведения об отнесении к специализированному жилищному фонду или к жилым помещениям наемного дома социального использования или наемного дома коммерческого использования	-
14	Сведения о включении помещения в единый государственный реестр объектов культурного наследия (памятников истории и культуры) народов Российской Федерации	-
14.1	Регистрационный номер, вид и наименование объекта недвижимости в едином государственном реестре объектов культурного наследия (памятников истории и культуры) народов Российской Федерации либо регистрационный номер учетной карты объекта, представляющего собой историко-культурную ценность, вид и наименование выявленного объекта культурного наследия	-

14.2	Реквизиты решений Правительства Российской Федерации, органов охраны объектов культурного наследия о включении объекта недвижимости в единый государственный реестр объектов культурного наследия (памятников истории и культуры) народов Российской Федерации либо об отнесении объекта недвижимости к выявленным объектам культурного наследия, подлежащим государственной охране	-
14.3	Реквизиты документа, на основании которого установлены требования к сохранению, содержанию и использованию объектов культурного наследия (памятников истории и культуры) народов Российской Федерации, требования к обеспечению доступа к таким объектам либо выявленному объекту культурного наследия	-
Обозначение (номер) помещения, машино-места на плане здания, сооружения, плане этажа: 111		
Кадастровый номер: -		
№ п/п	Наименование характеристики	Значение характеристики
1	2	3
1	Вид объекта недвижимости (помещение, машино-место)	Помещение
2	Ранее присвоенный государственный учетный номер помещения, машино-места (кадастровый, инвентарный или условный номер)	-
3	Кадастровый номер исходного объекта недвижимости (объектов недвижимости)	-
4	Номер, тип этажа (этажей), на котором (которых) расположено помещение	7, Этаж
5	Адрес помещения, машино-места	Российская Федерация, 143033, Московская область, г.о Одинцовский, село Лайково, микрорайон Город-событие, дом 21, квартира 111
	Местоположение помещения, машино-места	-
	Дополнение местоположения помещения, машино-места	-
6	Площадь помещения, машино-места (Р), м ²	75.0
7	Назначение помещения	Жилое
8	Вид жилого помещения (квартира, комната (в квартире), если жилое помещение расположено в многоквартирном доме)	Квартира
9	Вид (виды) разрешенного использования помещения	-
10	Наименование помещения	Квартира
11	Кадастровый номер (при наличии) или обозначение на плане этажа (или поэтажном плане) квартиры, в которой расположена комната	-
12	Сведения об отнесении к общему имуществу в многоквартирном доме или к вспомогательным помещениям	-
13	Сведения об отнесении к специализированному жилищному фонду или к жилым помещениям наемного дома социального использования или наемного дома коммерческого использования	-

14	Сведения о включении помещения в единый государственный реестр объектов культурного наследия (памятников истории и культуры) народов Российской Федерации	-
14.1	Регистрационный номер, вид и наименование объекта недвижимости в едином государственном реестре объектов культурного наследия (памятников истории и культуры) народов Российской Федерации либо регистрационный номер учетной карты объекта, представляющего собой историко-культурную ценность, вид и наименование выявленного объекта культурного наследия	-
14.2	Реквизиты решений Правительства Российской Федерации, органов охраны объектов культурного наследия о включении объекта недвижимости в единый государственный реестр объектов культурного наследия (памятников истории и культуры) народов Российской Федерации либо об отнесении объекта недвижимости к выявленным объектам культурного наследия, подлежащим государственной охране	-
14.3	Реквизиты документа, на основании которого установлены требования к сохранению, содержанию и использованию объектов культурного наследия (памятников истории и культуры) народов Российской Федерации, требования к обеспечению доступа к таким объектам либо выявленному объекту культурного наследия	-

Обозначение (номер) помещения, машино-места на плане здания, сооружения, плане этажа: 112

Кадастровый номер: -

№ п/п	Наименование характеристики	Значение характеристики
1	2	3
1	Вид объекта недвижимости (помещение, машино-место)	Помещение
2	Ранее присвоенный государственный учетный номер помещения, машино-места (кадастровый, инвентарный или условный номер)	-
3	Кадастровый номер исходного объекта недвижимости (объектов недвижимости)	-
4	Номер, тип этажа (этажей), на котором (которых) расположено помещение	7, Этаж
5	Адрес помещения, машино-места	Российская Федерация, 143033, Московская область, г.о Одинцовский, село Лайково, микрорайон Город-событие, дом 21, квартира 112
	Местоположение помещения, машино-места	-
	Дополнение местоположения помещения, машино-места	-
6	Площадь помещения, машино-места (P), м ²	41.8
7	Назначение помещения	Жилое
8	Вид жилого помещения (квартира, комната (в квартире)), если жилое помещение расположено в многоквартирном доме	Квартира
9	Вид (виды) разрешенного использования помещения	-
10	Наименование помещения	Квартира

11	Кадастровый номер (при наличии) или обозначение на плане этажа (или поэтажном плане) квартиры, в которой расположена комната	-
12	Сведения об отнесении к общему имуществу в многоквартирном доме или к вспомогательным помещениям	-
13	Сведения об отнесении к специализированному жилищному фонду или к жилым помещениям наемного дома социального использования или наемного дома коммерческого использования	-
14	Сведения о включении помещения в единый государственный реестр объектов культурного наследия (памятников истории и культуры) народов Российской Федерации	-
14.1	Регистрационный номер, вид и наименование объекта недвижимости в едином государственном реестре объектов культурного наследия (памятников истории и культуры) народов Российской Федерации либо регистрационный номер учетной карты объекта, представляющего собой историко-культурную ценность, вид и наименование выявленного объекта культурного наследия	-
14.2	Реквизиты решений Правительства Российской Федерации, органов охраны объектов культурного наследия о включении объекта недвижимости в единый государственный реестр объектов культурного наследия (памятников истории и культуры) народов Российской Федерации либо об отнесении объекта недвижимости к выявленным объектам культурного наследия, подлежащим государственной охране	-
14.3	Реквизиты документа, на основании которого установлены требования к сохранению, содержанию и использованию объектов культурного наследия (памятников истории и культуры) народов Российской Федерации, требования к обеспечению доступа к таким объектам либо выявленному объекту культурного наследия	-
Обозначение (номер) помещения, машино-места на плане здания, сооружения, плане этажа: 113		
Кадастровый номер: -		
№ п/п	Наименование характеристики	Значение характеристики
1	2	3
1	Вид объекта недвижимости (помещение, машино-место)	Помещение
2	Ранее присвоенный государственный учетный номер помещения, машино-места (кадастровый, инвентарный или условный номер)	-
3	Кадастровый номер исходного объекта недвижимости (объектов недвижимости)	-
4	Номер, тип этажа (этажей), на котором (которых) расположено помещение	7, Этаж
5	Адрес помещения, машино-места	Российская Федерация, 143033, Московская область, г.о Одинцовский, село Лайково, микрорайон Город-событие, дом 21, квартира 113

5	Местоположение помещения, машино-места	-
	Дополнение местоположения помещения, машино-места	-
6	Площадь помещения, машино-места (Р), м2	57.2
7	Назначение помещения	Жилое
8	Вид жилого помещения (квартира, комната (в квартире), если жилое помещение расположено в многоквартирном доме)	Квартира
9	Вид (виды) разрешенного использования помещения	-
10	Наименование помещения	Квартира
11	Кадастровый номер (при наличии) или обозначение на плане этажа (или поэтажном плане) квартиры, в которой расположена комната	-
12	Сведения об отнесении к общему имуществу в многоквартирном доме или к вспомогательным помещениям	-
13	Сведения об отнесении к специализированному жилищному фонду или к жилым помещениям наемного дома социального использования или наемного дома коммерческого использования	-
14	Сведения о включении помещения в единый государственный реестр объектов культурного наследия (памятников истории и культуры) народов Российской Федерации	-
14.1	Регистрационный номер, вид и наименование объекта недвижимости в едином государственном реестре объектов культурного наследия (памятников истории и культуры) народов Российской Федерации либо регистрационный номер учетной карты объекта, представляющего собой историко-культурную ценность, вид и наименование выявленного объекта культурного наследия	-
14.2	Реквизиты решений Правительства Российской Федерации, органов охраны объектов культурного наследия о включении объекта недвижимости в единый государственный реестр объектов культурного наследия (памятников истории и культуры) народов Российской Федерации либо об отнесении объекта недвижимости к выявленным объектам культурного наследия, подлежащим государственной охране	-
14.3	Реквизиты документа, на основании которого установлены требования к сохранению, содержанию и использованию объектов культурного наследия (памятников истории и культуры) народов Российской Федерации, требования к обеспечению доступа к таким объектам либо выявленному объекту культурного наследия	-
Обозначение (номер) помещения, машино-места на плане здания, сооружения, плане этажа: 114		
Кадастровый номер: -		
№ п/п	Наименование характеристики	Значение характеристики
1	2	3
1	Вид объекта недвижимости (помещение, машино-место)	Помещение

2	Ранее присвоенный государственный учетный номер помещения, машино-места (кадастровый, инвентарный или условный номер)	-
3	Кадастровый номер исходного объекта недвижимости (объектов недвижимости)	-
4	Номер, тип этажа (этажей), на котором (которых) расположено помещение	7, Этаж
5	Адрес помещения, машино-места	Российская Федерация, 143033, Московская область, г.о Одинцовский, село Лайково, микрорайон Город-событие, дом 21, квартира 114
	Местоположение помещения, машино-места	-
	Дополнение местоположения помещения, машино-места	-
6	Площадь помещения, машино-места (Р), м2	49.0
7	Назначение помещения	Жилое
8	Вид жилого помещения (квартира, комната (в квартире), если жилое помещение расположено в многоквартирном доме	Квартира
9	Вид (виды) разрешенного использования помещения	-
10	Наименование помещения	Квартира
11	Кадастровый номер (при наличии) или обозначение на плане этажа (или поэтажном плане) квартиры, в которой расположена комната	-
12	Сведения об отнесении к общему имуществу в многоквартирном доме или к вспомогательным помещениям	-
13	Сведения об отнесении к специализированному жилищному фонду или к жилым помещениям наемного дома социального использования или наемного дома коммерческого использования	-
14	Сведения о включении помещения в единый государственный реестр объектов культурного наследия (памятников истории и культуры) народов Российской Федерации	-
14.1	Регистрационный номер, вид и наименование объекта недвижимости в едином государственном реестре объектов культурного наследия (памятников истории и культуры) народов Российской Федерации либо регистрационный номер учетной карты объекта, представляющего собой историко-культурную ценность, вид и наименование выявленного объекта культурного наследия	-
14.2	Реквизиты решений Правительства Российской Федерации, органов охраны объектов культурного наследия о включении объекта недвижимости в единый государственный реестр объектов культурного наследия (памятников истории и культуры) народов Российской Федерации либо об отнесении объекта недвижимости к выявленным объектам культурного наследия, подлежащим государственной охране	-
14.3	Реквизиты документа, на основании которого установлены требования к сохранению, содержанию и использованию объектов культурного наследия (памятников истории и культуры) народов Российской Федерации, требования к обеспечению доступа к таким объектам либо выявленному объекту культурного наследия	-

Обозначение (номер) помещения, машино-места на плане здания, сооружения, плане этажа: 115

Кадастровый номер: -

№ п/п	Наименование характеристики	Значение характеристики
1	2	3
1	Вид объекта недвижимости (помещение, машино-место)	Помещение
2	Ранее присвоенный государственный учетный номер помещения, машино-места (кадастровый, инвентарный или условный номер)	-
3	Кадастровый номер исходного объекта недвижимости (объектов недвижимости)	-
4	Номер, тип этажа (этажей), на котором (которых) расположено помещение	8, Этаж
5	Адрес помещения, машино-места	Российская Федерация, 143033, Московская область, г.о Одинцовский, село Лайково, микрорайон Город-событие, дом 21, квартира 115
	Местоположение помещения, машино-места	-
	Дополнение местоположения помещения, машино-места	-
6	Площадь помещения, машино-места (Р), м ²	42.3
7	Назначение помещения	Жилое
8	Вид жилого помещения (квартира, комната (в квартире), если жилое помещение расположено в многоквартирном доме)	Квартира
9	Вид (виды) разрешенного использования помещения	-
10	Наименование помещения	Квартира
11	Кадастровый номер (при наличии) или обозначение на плане этажа (или поэтажном плане) квартиры, в которой расположена комната	-
12	Сведения об отнесении к общему имуществу в многоквартирном доме или к вспомогательным помещениям	-
13	Сведения об отнесении к специализированному жилищному фонду или к жилым помещениям наемного дома социального использования или наемного дома коммерческого использования	-
14	Сведения о включении помещения в единый государственный реестр объектов культурного наследия (памятников истории и культуры) народов Российской Федерации	-
14.1	Регистрационный номер, вид и наименование объекта недвижимости в едином государственном реестре объектов культурного наследия (памятников истории и культуры) народов Российской Федерации либо регистрационный номер учетной карты объекта, представляющего собой историко-культурную ценность, вид и наименование выявленного объекта культурного наследия	-

14.2	Реквизиты решений Правительства Российской Федерации, органов охраны объектов культурного наследия о включении объекта недвижимости в единый государственный реестр объектов культурного наследия (памятников истории и культуры) народов Российской Федерации либо об отнесении объекта недвижимости к выявленным объектам культурного наследия, подлежащим государственной охране	-
14.3	Реквизиты документа, на основании которого установлены требования к сохранению, содержанию и использованию объектов культурного наследия (памятников истории и культуры) народов Российской Федерации, требования к обеспечению доступа к таким объектам либо выявленному объекту культурного наследия	-
Обозначение (номер) помещения, машино-места на плане здания, сооружения, плане этажа: 116		
Кадастровый номер: -		
№ п/п	Наименование характеристики	Значение характеристики
1	2	3
1	Вид объекта недвижимости (помещение, машино-место)	Помещение
2	Ранее присвоенный государственный учетный номер помещения, машино-места (кадастровый, инвентарный или условный номер)	-
3	Кадастровый номер исходного объекта недвижимости (объектов недвижимости)	-
4	Номер, тип этажа (этажей), на котором (которых) расположено помещение	8, Этаж
5	Адрес помещения, машино-места	Российская Федерация, 143033, Московская область, г.о Одинцовский, село Лайково, микрорайон Город-событие, дом 21, квартира 116
	Местоположение помещения, машино-места	-
	Дополнение местоположения помещения, машино-места	-
6	Площадь помещения, машино-места (P), м2	31.2
7	Назначение помещения	Жилое
8	Вид жилого помещения (квартира, комната (в квартире), если жилое помещение расположено в многоквартирном доме)	Квартира
9	Вид (виды) разрешенного использования помещения	-
10	Наименование помещения	Квартира
11	Кадастровый номер (при наличии) или обозначение на плане этажа (или поэтажном плане) квартиры, в которой расположена комната	-
12	Сведения об отнесении к общему имуществу в многоквартирном доме или к вспомогательным помещениям	-
13	Сведения об отнесении к специализированному жилищному фонду или к жилым помещениям наемного дома социального использования или наемного дома коммерческого использования	-

14	Сведения о включении помещения в единый государственный реестр объектов культурного наследия (памятников истории и культуры) народов Российской Федерации	-
14.1	Регистрационный номер, вид и наименование объекта недвижимости в едином государственном реестре объектов культурного наследия (памятников истории и культуры) народов Российской Федерации либо регистрационный номер учетной карты объекта, представляющего собой историко-культурную ценность, вид и наименование выявленного объекта культурного наследия	-
14.2	Реквизиты решений Правительства Российской Федерации, органов охраны объектов культурного наследия о включении объекта недвижимости в единый государственный реестр объектов культурного наследия (памятников истории и культуры) народов Российской Федерации либо об отнесении объекта недвижимости к выявленным объектам культурного наследия, подлежащим государственной охране	-
14.3	Реквизиты документа, на основании которого установлены требования к сохранению, содержанию и использованию объектов культурного наследия (памятников истории и культуры) народов Российской Федерации, требования к обеспечению доступа к таким объектам либо выявленному объекту культурного наследия	-

Обозначение (номер) помещения, машино-места на плане здания, сооружения, плане этажа: 117

Кадастровый номер: -

№ п/п	Наименование характеристики	Значение характеристики
1	2	3
1	Вид объекта недвижимости (помещение, машино-место)	Помещение
2	Ранее присвоенный государственный учетный номер помещения, машино-места (кадастровый, инвентарный или условный номер)	-
3	Кадастровый номер исходного объекта недвижимости (объектов недвижимости)	-
4	Номер, тип этажа (этажей), на котором (которых) расположено помещение	8, Этаж
5	Адрес помещения, машино-места	Российская Федерация, 143033, Московская область, г.о Одинцовский, село Лайково, микрорайон Город-событие, дом 21, квартира 117
	Местоположение помещения, машино-места	-
	Дополнение местоположения помещения, машино-места	-
6	Площадь помещения, машино-места (Р), м ²	39.9
7	Назначение помещения	Жилое
8	Вид жилого помещения (квартира, комната (в квартире)), если жилое помещение расположено в многоквартирном доме	Квартира
9	Вид (виды) разрешенного использования помещения	-
10	Наименование помещения	Квартира

11	Кадастровый номер (при наличии) или обозначение на плане этажа (или поэтажном плане) квартиры, в которой расположена комната	-
12	Сведения об отнесении к общему имуществу в многоквартирном доме или к вспомогательным помещениям	-
13	Сведения об отнесении к специализированному жилищному фонду или к жилым помещениям наемного дома социального использования или наемного дома коммерческого использования	-
14	Сведения о включении помещения в единый государственный реестр объектов культурного наследия (памятников истории и культуры) народов Российской Федерации	-
14.1	Регистрационный номер, вид и наименование объекта недвижимости в едином государственном реестре объектов культурного наследия (памятников истории и культуры) народов Российской Федерации либо регистрационный номер учетной карты объекта, представляющего собой историко-культурную ценность, вид и наименование выявленного объекта культурного наследия	-
14.2	Реквизиты решений Правительства Российской Федерации, органов охраны объектов культурного наследия о включении объекта недвижимости в единый государственный реестр объектов культурного наследия (памятников истории и культуры) народов Российской Федерации либо об отнесении объекта недвижимости к выявленным объектам культурного наследия, подлежащим государственной охране	-
14.3	Реквизиты документа, на основании которого установлены требования к сохранению, содержанию и использованию объектов культурного наследия (памятников истории и культуры) народов Российской Федерации, требования к обеспечению доступа к таким объектам либо выявленному объекту культурного наследия	-
Обозначение (номер) помещения, машино-места на плане здания, сооружения, плане этажа: 118		
Кадастровый номер: -		
№ п/п	Наименование характеристики	Значение характеристики
1	2	3
1	Вид объекта недвижимости (помещение, машино-место)	Помещение
2	Ранее присвоенный государственный учетный номер помещения, машино-места (кадастровый, инвентарный или условный номер)	-
3	Кадастровый номер исходного объекта недвижимости (объектов недвижимости)	-
4	Номер, тип этажа (этажей), на котором (которых) расположено помещение	8, Этаж
5	Адрес помещения, машино-места	Российская Федерация, 143033, Московская область, г.о Одинцовский, село Лайково, микрорайон Город-событие, дом 21, квартира 118

5	Местоположение помещения, машино-места	-
	Дополнение местоположения помещения, машино-места	-
6	Площадь помещения, машино-места (Р), м2	28.1
7	Назначение помещения	Жилое
8	Вид жилого помещения (квартира, комната (в квартире), если жилое помещение расположено в многоквартирном доме)	Квартира
9	Вид (виды) разрешенного использования помещения	-
10	Наименование помещения	Квартира
11	Кадастровый номер (при наличии) или обозначение на плане этажа (или поэтажном плане) квартиры, в которой расположена комната	-
12	Сведения об отнесении к общему имуществу в многоквартирном доме или к вспомогательным помещениям	-
13	Сведения об отнесении к специализированному жилищному фонду или к жилым помещениям наемного дома социального использования или наемного дома коммерческого использования	-
14	Сведения о включении помещения в единый государственный реестр объектов культурного наследия (памятников истории и культуры) народов Российской Федерации	-
14.1	Регистрационный номер, вид и наименование объекта недвижимости в едином государственном реестре объектов культурного наследия (памятников истории и культуры) народов Российской Федерации либо регистрационный номер учетной карты объекта, представляющего собой историко-культурную ценность, вид и наименование выявленного объекта культурного наследия	-
14.2	Реквизиты решений Правительства Российской Федерации, органов охраны объектов культурного наследия о включении объекта недвижимости в единый государственный реестр объектов культурного наследия (памятников истории и культуры) народов Российской Федерации либо об отнесении объекта недвижимости к выявленным объектам культурного наследия, подлежащим государственной охране	-
14.3	Реквизиты документа, на основании которого установлены требования к сохранению, содержанию и использованию объектов культурного наследия (памятников истории и культуры) народов Российской Федерации, требования к обеспечению доступа к таким объектам либо выявленному объекту культурного наследия	-
Обозначение (номер) помещения, машино-места на плане здания, сооружения, плане этажа: 119		
Кадастровый номер: -		
№ п/п	Наименование характеристики	Значение характеристики
1	2	3
1	Вид объекта недвижимости (помещение, машино-место)	Помещение

2	Ранее присвоенный государственный учетный номер помещения, машино-места (кадастровый, инвентарный или условный номер)	-
3	Кадастровый номер исходного объекта недвижимости (объектов недвижимости)	-
4	Номер, тип этажа (этажей), на котором (которых) расположено помещение	8, Этаж
5	Адрес помещения, машино-места	Российская Федерация, 143033, Московская область, г.о Одинцовский, село Лайково, микрорайон Город-событие, дом 21, квартира 119
	Местоположение помещения, машино-места	-
	Дополнение местоположения помещения, машино-места	-
6	Площадь помещения, машино-места (P), м2	74.9
7	Назначение помещения	Жилое
8	Вид жилого помещения (квартира, комната (в квартире), если жилое помещение расположено в многоквартирном доме	Квартира
9	Вид (виды) разрешенного использования помещения	-
10	Наименование помещения	Квартира
11	Кадастровый номер (при наличии) или обозначение на плане этажа (или поэтажном плане) квартиры, в которой расположена комната	-
12	Сведения об отнесении к общему имуществу в многоквартирном доме или к вспомогательным помещениям	-
13	Сведения об отнесении к специализированному жилищному фонду или к жилым помещениям наемного дома социального использования или наемного дома коммерческого использования	-
14	Сведения о включении помещения в единый государственный реестр объектов культурного наследия (памятников истории и культуры) народов Российской Федерации	-
14.1	Регистрационный номер, вид и наименование объекта недвижимости в едином государственном реестре объектов культурного наследия (памятников истории и культуры) народов Российской Федерации либо регистрационный номер учетной карты объекта, представляющего собой историко-культурную ценность, вид и наименование выявленного объекта культурного наследия	-
14.2	Реквизиты решений Правительства Российской Федерации, органов охраны объектов культурного наследия о включении объекта недвижимости в единый государственный реестр объектов культурного наследия (памятников истории и культуры) народов Российской Федерации либо об отнесении объекта недвижимости к выявленным объектам культурного наследия, подлежащим государственной охране	-
14.3	Реквизиты документа, на основании которого установлены требования к сохранению, содержанию и использованию объектов культурного наследия (памятников истории и культуры) народов Российской Федерации, требования к обеспечению доступа к таким объектам либо выявленному объекту культурного наследия	-

Обозначение (номер) помещения, машино-места на плане здания, сооружения, плане этажа: 120

Кадастровый номер: -

№ п/п	Наименование характеристики	Значение характеристики
1	2	3
1	Вид объекта недвижимости (помещение, машино-место)	Помещение
2	Ранее присвоенный государственный учетный номер помещения, машино-места (кадастровый, инвентарный или условный номер)	-
3	Кадастровый номер исходного объекта недвижимости (объектов недвижимости)	-
4	Номер, тип этажа (этажей), на котором (которых) расположено помещение	8, Этаж
5	Адрес помещения, машино-места	Российская Федерация, 143033, Московская область, г.о Одинцовский, село Лайково, микрорайон Город-событие, дом 21, квартира 120
	Местоположение помещения, машино-места	-
	Дополнение местоположения помещения, машино-места	-
6	Площадь помещения, машино-места (Р), м ²	41.8
7	Назначение помещения	Жилое
8	Вид жилого помещения (квартира, комната (в квартире), если жилое помещение расположено в многоквартирном доме	Квартира
9	Вид (виды) разрешенного использования помещения	-
10	Наименование помещения	Квартира
11	Кадастровый номер (при наличии) или обозначение на плане этажа (или поэтажном плане) квартиры, в которой расположена комната	-
12	Сведения об отнесении к общему имуществу в многоквартирном доме или к вспомогательным помещениям	-
13	Сведения об отнесении к специализированному жилищному фонду или к жилым помещениям наемного дома социального использования или наемного дома коммерческого использования	-
14	Сведения о включении помещения в единый государственный реестр объектов культурного наследия (памятников истории и культуры) народов Российской Федерации	-
14.1	Регистрационный номер, вид и наименование объекта недвижимости в едином государственном реестре объектов культурного наследия (памятников истории и культуры) народов Российской Федерации либо регистрационный номер учетной карты объекта, представляющего собой историко-культурную ценность, вид и наименование выявленного объекта культурного наследия	-

14.2	Реквизиты решений Правительства Российской Федерации, органов охраны объектов культурного наследия о включении объекта недвижимости в единый государственный реестр объектов культурного наследия (памятников истории и культуры) народов Российской Федерации либо об отнесении объекта недвижимости к выявленным объектам культурного наследия, подлежащим государственной охране	-
14.3	Реквизиты документа, на основании которого установлены требования к сохранению, содержанию и использованию объектов культурного наследия (памятников истории и культуры) народов Российской Федерации, требования к обеспечению доступа к таким объектам либо выявленному объекту культурного наследия	-
Обозначение (номер) помещения, машино-места на плане здания, сооружения, плане этажа: 121		
Кадастровый номер: -		
№ п/п	Наименование характеристики	Значение характеристики
1	2	3
1	Вид объекта недвижимости (помещение, машино-место)	Помещение
2	Ранее присвоенный государственный учетный номер помещения, машино-места (кадастровый, инвентарный или условный номер)	-
3	Кадастровый номер исходного объекта недвижимости (объектов недвижимости)	-
4	Номер, тип этажа (этажей), на котором (которых) расположено помещение	8, Этаж
5	Адрес помещения, машино-места	Российская Федерация, 143033, Московская область, г.о Одинцовский, село Лайково, микрорайон Город-событие, дом 21, квартира 121
	Местоположение помещения, машино-места	-
	Дополнение местоположения помещения, машино-места	-
6	Площадь помещения, машино-места (P), м2	57.1
7	Назначение помещения	Жилое
8	Вид жилого помещения (квартира, комната (в квартире), если жилое помещение расположено в многоквартирном доме)	Квартира
9	Вид (виды) разрешенного использования помещения	-
10	Наименование помещения	Квартира
11	Кадастровый номер (при наличии) или обозначение на плане этажа (или поэтажном плане) квартиры, в которой расположена комната	-
12	Сведения об отнесении к общему имуществу в многоквартирном доме или к вспомогательным помещениям	-
13	Сведения об отнесении к специализированному жилищному фонду или к жилым помещениям наемного дома социального использования или наемного дома коммерческого использования	-

14	Сведения о включении помещения в единый государственный реестр объектов культурного наследия (памятников истории и культуры) народов Российской Федерации	-
14.1	Регистрационный номер, вид и наименование объекта недвижимости в едином государственном реестре объектов культурного наследия (памятников истории и культуры) народов Российской Федерации либо регистрационный номер учетной карты объекта, представляющего собой историко-культурную ценность, вид и наименование выявленного объекта культурного наследия	-
14.2	Реквизиты решений Правительства Российской Федерации, органов охраны объектов культурного наследия о включении объекта недвижимости в единый государственный реестр объектов культурного наследия (памятников истории и культуры) народов Российской Федерации либо об отнесении объекта недвижимости к выявленным объектам культурного наследия, подлежащим государственной охране	-
14.3	Реквизиты документа, на основании которого установлены требования к сохранению, содержанию и использованию объектов культурного наследия (памятников истории и культуры) народов Российской Федерации, требования к обеспечению доступа к таким объектам либо выявленному объекту культурного наследия	-

Обозначение (номер) помещения, машино-места на плане здания, сооружения, плане этажа: 122

Кадастровый номер: -

№ п/п	Наименование характеристики	Значение характеристики
1	2	3
1	Вид объекта недвижимости (помещение, машино-место)	Помещение
2	Ранее присвоенный государственный учетный номер помещения, машино-места (кадастровый, инвентарный или условный номер)	-
3	Кадастровый номер исходного объекта недвижимости (объектов недвижимости)	-
4	Номер, тип этажа (этажей), на котором (которых) расположено помещение	8, Этаж
5	Адрес помещения, машино-места	Российская Федерация, 143033, Московская область, г.о Одинцовский, село Лайково, микрорайон Город-событие, дом 21, квартира 122
	Местоположение помещения, машино-места	-
	Дополнение местоположения помещения, машино-места	-
6	Площадь помещения, машино-места (Р), м ²	48.7
7	Назначение помещения	Жилое
8	Вид жилого помещения (квартира, комната (в квартире)), если жилое помещение расположено в многоквартирном доме	Квартира
9	Вид (виды) разрешенного использования помещения	-
10	Наименование помещения	Квартира

11	Кадастровый номер (при наличии) или обозначение на плане этажа (или поэтажном плане) квартиры, в которой расположена комната	-
12	Сведения об отнесении к общему имуществу в многоквартирном доме или к вспомогательным помещениям	-
13	Сведения об отнесении к специализированному жилищному фонду или к жилым помещениям наемного дома социального использования или наемного дома коммерческого использования	-
14	Сведения о включении помещения в единый государственный реестр объектов культурного наследия (памятников истории и культуры) народов Российской Федерации	-
14.1	Регистрационный номер, вид и наименование объекта недвижимости в едином государственном реестре объектов культурного наследия (памятников истории и культуры) народов Российской Федерации либо регистрационный номер учетной карты объекта, представляющего собой историко-культурную ценность, вид и наименование выявленного объекта культурного наследия	-
14.2	Реквизиты решений Правительства Российской Федерации, органов охраны объектов культурного наследия о включении объекта недвижимости в единый государственный реестр объектов культурного наследия (памятников истории и культуры) народов Российской Федерации либо об отнесении объекта недвижимости к выявленным объектам культурного наследия, подлежащим государственной охране	-
14.3	Реквизиты документа, на основании которого установлены требования к сохранению, содержанию и использованию объектов культурного наследия (памятников истории и культуры) народов Российской Федерации, требования к обеспечению доступа к таким объектам либо выявленному объекту культурного наследия	-
Обозначение (номер) помещения, машино-места на плане здания, сооружения, плане этажа: 123		
Кадастровый номер: -		
№ п/п	Наименование характеристики	Значение характеристики
1	2	3
1	Вид объекта недвижимости (помещение, машино-место)	Помещение
2	Ранее присвоенный государственный учетный номер помещения, машино-места (кадастровый, инвентарный или условный номер)	-
3	Кадастровый номер исходного объекта недвижимости (объектов недвижимости)	-
4	Номер, тип этажа (этажей), на котором (которых) расположено помещение	9, Этаж
5	Адрес помещения, машино-места	Российская Федерация, 143033, Московская область, г.о Одинцовский, село Лайково, микрорайон Город-событие, дом 21, квартира 123

5	Местоположение помещения, машино-места	-
	Дополнение местоположения помещения, машино-места	-
6	Площадь помещения, машино-места (Р), м2	42.3
7	Назначение помещения	Жилое
8	Вид жилого помещения (квартира, комната (в квартире), если жилое помещение расположено в многоквартирном доме)	Квартира
9	Вид (виды) разрешенного использования помещения	-
10	Наименование помещения	Квартира
11	Кадастровый номер (при наличии) или обозначение на плане этажа (или поэтажном плане) квартиры, в которой расположена комната	-
12	Сведения об отнесении к общему имуществу в многоквартирном доме или к вспомогательным помещениям	-
13	Сведения об отнесении к специализированному жилищному фонду или к жилым помещениям наемного дома социального использования или наемного дома коммерческого использования	-
14	Сведения о включении помещения в единый государственный реестр объектов культурного наследия (памятников истории и культуры) народов Российской Федерации	-
14.1	Регистрационный номер, вид и наименование объекта недвижимости в едином государственном реестре объектов культурного наследия (памятников истории и культуры) народов Российской Федерации либо регистрационный номер учетной карты объекта, представляющего собой историко-культурную ценность, вид и наименование выявленного объекта культурного наследия	-
14.2	Реквизиты решений Правительства Российской Федерации, органов охраны объектов культурного наследия о включении объекта недвижимости в единый государственный реестр объектов культурного наследия (памятников истории и культуры) народов Российской Федерации либо об отнесении объекта недвижимости к выявленным объектам культурного наследия, подлежащим государственной охране	-
14.3	Реквизиты документа, на основании которого установлены требования к сохранению, содержанию и использованию объектов культурного наследия (памятников истории и культуры) народов Российской Федерации, требования к обеспечению доступа к таким объектам либо выявленному объекту культурного наследия	-
Обозначение (номер) помещения, машино-места на плане здания, сооружения, плане этажа: 124		
Кадастровый номер: -		
№ п/п	Наименование характеристики	Значение характеристики
1	2	3
1	Вид объекта недвижимости (помещение, машино-место)	Помещение

2	Ранее присвоенный государственный учетный номер помещения, машино-места (кадастровый, инвентарный или условный номер)	-
3	Кадастровый номер исходного объекта недвижимости (объектов недвижимости)	-
4	Номер, тип этажа (этажей), на котором (которых) расположено помещение	9, Этаж
5	Адрес помещения, машино-места	Российская Федерация, 143033, Московская область, г.о Одинцовский, село Лайково, микрорайон Город-событие, дом 21, квартира 124
	Местоположение помещения, машино-места	-
	Дополнение местоположения помещения, машино-места	-
6	Площадь помещения, машино-места (P), м2	31.1
7	Назначение помещения	Жилое
8	Вид жилого помещения (квартира, комната (в квартире), если жилое помещение расположено в многоквартирном доме	Квартира
9	Вид (виды) разрешенного использования помещения	-
10	Наименование помещения	Квартира
11	Кадастровый номер (при наличии) или обозначение на плане этажа (или поэтажном плане) квартиры, в которой расположена комната	-
12	Сведения об отнесении к общему имуществу в многоквартирном доме или к вспомогательным помещениям	-
13	Сведения об отнесении к специализированному жилищному фонду или к жилым помещениям наемного дома социального использования или наемного дома коммерческого использования	-
14	Сведения о включении помещения в единый государственный реестр объектов культурного наследия (памятников истории и культуры) народов Российской Федерации	-
14.1	Регистрационный номер, вид и наименование объекта недвижимости в едином государственном реестре объектов культурного наследия (памятников истории и культуры) народов Российской Федерации либо регистрационный номер учетной карты объекта, представляющего собой историко-культурную ценность, вид и наименование выявленного объекта культурного наследия	-
14.2	Реквизиты решений Правительства Российской Федерации, органов охраны объектов культурного наследия о включении объекта недвижимости в единый государственный реестр объектов культурного наследия (памятников истории и культуры) народов Российской Федерации либо об отнесении объекта недвижимости к выявленным объектам культурного наследия, подлежащим государственной охране	-
14.3	Реквизиты документа, на основании которого установлены требования к сохранению, содержанию и использованию объектов культурного наследия (памятников истории и культуры) народов Российской Федерации, требования к обеспечению доступа к таким объектам либо выявленному объекту культурного наследия	-

Обозначение (номер) помещения, машино-места на плане здания, сооружения, плане этажа: 125

Кадастровый номер: -

№ п/п	Наименование характеристики	Значение характеристики
1	2	3
1	Вид объекта недвижимости (помещение, машино-место)	Помещение
2	Ранее присвоенный государственный учетный номер помещения, машино-места (кадастровый, инвентарный или условный номер)	-
3	Кадастровый номер исходного объекта недвижимости (объектов недвижимости)	-
4	Номер, тип этажа (этажей), на котором (которых) расположено помещение	9, Этаж
5	Адрес помещения, машино-места	Российская Федерация, 143033, Московская область, г.о Одинцовский, село Лайково, микрорайон Город-событие, дом 21, квартира 125
	Местоположение помещения, машино-места	-
	Дополнение местоположения помещения, машино-места	-
6	Площадь помещения, машино-места (Р), м ²	39.9
7	Назначение помещения	Жилое
8	Вид жилого помещения (квартира, комната (в квартире), если жилое помещение расположено в многоквартирном доме	Квартира
9	Вид (виды) разрешенного использования помещения	-
10	Наименование помещения	Квартира
11	Кадастровый номер (при наличии) или обозначение на плане этажа (или поэтажном плане) квартиры, в которой расположена комната	-
12	Сведения об отнесении к общему имуществу в многоквартирном доме или к вспомогательным помещениям	-
13	Сведения об отнесении к специализированному жилищному фонду или к жилым помещениям наемного дома социального использования или наемного дома коммерческого использования	-
14	Сведения о включении помещения в единый государственный реестр объектов культурного наследия (памятников истории и культуры) народов Российской Федерации	-
14.1	Регистрационный номер, вид и наименование объекта недвижимости в едином государственном реестре объектов культурного наследия (памятников истории и культуры) народов Российской Федерации либо регистрационный номер учетной карты объекта, представляющего собой историко-культурную ценность, вид и наименование выявленного объекта культурного наследия	-

14.2	Реквизиты решений Правительства Российской Федерации, органов охраны объектов культурного наследия о включении объекта недвижимости в единый государственный реестр объектов культурного наследия (памятников истории и культуры) народов Российской Федерации либо об отнесении объекта недвижимости к выявленным объектам культурного наследия, подлежащим государственной охране	-
14.3	Реквизиты документа, на основании которого установлены требования к сохранению, содержанию и использованию объектов культурного наследия (памятников истории и культуры) народов Российской Федерации, требования к обеспечению доступа к таким объектам либо выявленному объекту культурного наследия	-
Обозначение (номер) помещения, машино-места на плане здания, сооружения, плане этажа: 126		
Кадастровый номер: -		
№ п/п	Наименование характеристики	Значение характеристики
1	2	3
1	Вид объекта недвижимости (помещение, машино-место)	Помещение
2	Ранее присвоенный государственный учетный номер помещения, машино-места (кадастровый, инвентарный или условный номер)	-
3	Кадастровый номер исходного объекта недвижимости (объектов недвижимости)	-
4	Номер, тип этажа (этажей), на котором (которых) расположено помещение	9, Этаж
5	Адрес помещения, машино-места	Российская Федерация, 143033, Московская область, г.о Одинцовский, село Лайково, микрорайон Город-событие, дом 21, квартира 126
	Местоположение помещения, машино-места	-
	Дополнение местоположения помещения, машино-места	-
6	Площадь помещения, машино-места (P), м2	28.1
7	Назначение помещения	Жилое
8	Вид жилого помещения (квартира, комната (в квартире), если жилое помещение расположено в многоквартирном доме)	Квартира
9	Вид (виды) разрешенного использования помещения	-
10	Наименование помещения	Квартира
11	Кадастровый номер (при наличии) или обозначение на плане этажа (или поэтажном плане) квартиры, в которой расположена комната	-
12	Сведения об отнесении к общему имуществу в многоквартирном доме или к вспомогательным помещениям	-
13	Сведения об отнесении к специализированному жилищному фонду или к жилым помещениям наемного дома социального использования или наемного дома коммерческого использования	-

14	Сведения о включении помещения в единый государственный реестр объектов культурного наследия (памятников истории и культуры) народов Российской Федерации	-
14.1	Регистрационный номер, вид и наименование объекта недвижимости в едином государственном реестре объектов культурного наследия (памятников истории и культуры) народов Российской Федерации либо регистрационный номер учетной карты объекта, представляющего собой историко-культурную ценность, вид и наименование выявленного объекта культурного наследия	-
14.2	Реквизиты решений Правительства Российской Федерации, органов охраны объектов культурного наследия о включении объекта недвижимости в единый государственный реестр объектов культурного наследия (памятников истории и культуры) народов Российской Федерации либо об отнесении объекта недвижимости к выявленным объектам культурного наследия, подлежащим государственной охране	-
14.3	Реквизиты документа, на основании которого установлены требования к сохранению, содержанию и использованию объектов культурного наследия (памятников истории и культуры) народов Российской Федерации, требования к обеспечению доступа к таким объектам либо выявленному объекту культурного наследия	-

Обозначение (номер) помещения, машино-места на плане здания, сооружения, плане этажа: 127

Кадастровый номер: -

№ п/п	Наименование характеристики	Значение характеристики
1	2	3
1	Вид объекта недвижимости (помещение, машино-место)	Помещение
2	Ранее присвоенный государственный учетный номер помещения, машино-места (кадастровый, инвентарный или условный номер)	-
3	Кадастровый номер исходного объекта недвижимости (объектов недвижимости)	-
4	Номер, тип этажа (этажей), на котором (которых) расположено помещение	9, Этаж
5	Адрес помещения, машино-места	Российская Федерация, 143033, Московская область, г.о Одинцовский, село Лайково, микрорайон Город-событие, дом 21, квартира 127
	Местоположение помещения, машино-места	-
	Дополнение местоположения помещения, машино-места	-
6	Площадь помещения, машино-места (Р), м ²	85.6
7	Назначение помещения	Жилое
8	Вид жилого помещения (квартира, комната (в квартире), если жилое помещение расположено в многоквартирном доме)	Квартира
9	Вид (виды) разрешенного использования помещения	-
10	Наименование помещения	Квартира

11	Кадастровый номер (при наличии) или обозначение на плане этажа (или поэтажном плане) квартиры, в которой расположена комната	-
12	Сведения об отнесении к общему имуществу в многоквартирном доме или к вспомогательным помещениям	-
13	Сведения об отнесении к специализированному жилищному фонду или к жилым помещениям наемного дома социального использования или наемного дома коммерческого использования	-
14	Сведения о включении помещения в единый государственный реестр объектов культурного наследия (памятников истории и культуры) народов Российской Федерации	-
14.1	Регистрационный номер, вид и наименование объекта недвижимости в едином государственном реестре объектов культурного наследия (памятников истории и культуры) народов Российской Федерации либо регистрационный номер учетной карты объекта, представляющего собой историко-культурную ценность, вид и наименование выявленного объекта культурного наследия	-
14.2	Реквизиты решений Правительства Российской Федерации, органов охраны объектов культурного наследия о включении объекта недвижимости в единый государственный реестр объектов культурного наследия (памятников истории и культуры) народов Российской Федерации либо об отнесении объекта недвижимости к выявленным объектам культурного наследия, подлежащим государственной охране	-
14.3	Реквизиты документа, на основании которого установлены требования к сохранению, содержанию и использованию объектов культурного наследия (памятников истории и культуры) народов Российской Федерации, требования к обеспечению доступа к таким объектам либо выявленному объекту культурного наследия	-
Обозначение (номер) помещения, машино-места на плане здания, сооружения, плане этажа: 128		
Кадастровый номер: -		
№ п/п	Наименование характеристики	Значение характеристики
1	2	3
1	Вид объекта недвижимости (помещение, машино-место)	Помещение
2	Ранее присвоенный государственный учетный номер помещения, машино-места (кадастровый, инвентарный или условный номер)	-
3	Кадастровый номер исходного объекта недвижимости (объектов недвижимости)	-
4	Номер, тип этажа (этажей), на котором (которых) расположено помещение	9, Этаж
5	Адрес помещения, машино-места	Российская Федерация, 143033, Московская область, г.о Одинцовский, село Лайково, микрорайон Город-событие, дом 21, квартира 128

5	Местоположение помещения, машино-места	-
	Дополнение местоположения помещения, машино-места	-
6	Площадь помещения, машино-места (Р), м2	41.8
7	Назначение помещения	Жилое
8	Вид жилого помещения (квартира, комната (в квартире), если жилое помещение расположено в многоквартирном доме)	Квартира
9	Вид (виды) разрешенного использования помещения	-
10	Наименование помещения	Квартира
11	Кадастровый номер (при наличии) или обозначение на плане этажа (или поэтажном плане) квартиры, в которой расположена комната	-
12	Сведения об отнесении к общему имуществу в многоквартирном доме или к вспомогательным помещениям	-
13	Сведения об отнесении к специализированному жилищному фонду или к жилым помещениям наемного дома социального использования или наемного дома коммерческого использования	-
14	Сведения о включении помещения в единый государственный реестр объектов культурного наследия (памятников истории и культуры) народов Российской Федерации	-
14.1	Регистрационный номер, вид и наименование объекта недвижимости в едином государственном реестре объектов культурного наследия (памятников истории и культуры) народов Российской Федерации либо регистрационный номер учетной карты объекта, представляющего собой историко-культурную ценность, вид и наименование выявленного объекта культурного наследия	-
14.2	Реквизиты решений Правительства Российской Федерации, органов охраны объектов культурного наследия о включении объекта недвижимости в единый государственный реестр объектов культурного наследия (памятников истории и культуры) народов Российской Федерации либо об отнесении объекта недвижимости к выявленным объектам культурного наследия, подлежащим государственной охране	-
14.3	Реквизиты документа, на основании которого установлены требования к сохранению, содержанию и использованию объектов культурного наследия (памятников истории и культуры) народов Российской Федерации, требования к обеспечению доступа к таким объектам либо выявленному объекту культурного наследия	-
Обозначение (номер) помещения, машино-места на плане здания, сооружения, плане этажа: 129		
Кадастровый номер: -		
№ п/п	Наименование характеристики	Значение характеристики
1	2	3
1	Вид объекта недвижимости (помещение, машино-место)	Помещение

2	Ранее присвоенный государственный учетный номер помещения, машино-места (кадастровый, инвентарный или условный номер)	-
3	Кадастровый номер исходного объекта недвижимости (объектов недвижимости)	-
4	Номер, тип этажа (этажей), на котором (которых) расположено помещение	9, Этаж
5	Адрес помещения, машино-места	Российская Федерация, 143033, Московская область, г.о Одинцовский, село Лайково, микрорайон Город-событие, дом 21, квартира 129
	Местоположение помещения, машино-места	-
	Дополнение местоположения помещения, машино-места	-
6	Площадь помещения, машино-места (P), м2	57.1
7	Назначение помещения	Жилое
8	Вид жилого помещения (квартира, комната (в квартире), если жилое помещение расположено в многоквартирном доме	Квартира
9	Вид (виды) разрешенного использования помещения	-
10	Наименование помещения	Квартира
11	Кадастровый номер (при наличии) или обозначение на плане этажа (или поэтажном плане) квартиры, в которой расположена комната	-
12	Сведения об отнесении к общему имуществу в многоквартирном доме или к вспомогательным помещениям	-
13	Сведения об отнесении к специализированному жилищному фонду или к жилым помещениям наемного дома социального использования или наемного дома коммерческого использования	-
14	Сведения о включении помещения в единый государственный реестр объектов культурного наследия (памятников истории и культуры) народов Российской Федерации	-
14.1	Регистрационный номер, вид и наименование объекта недвижимости в едином государственном реестре объектов культурного наследия (памятников истории и культуры) народов Российской Федерации либо регистрационный номер учетной карты объекта, представляющего собой историко-культурную ценность, вид и наименование выявленного объекта культурного наследия	-
14.2	Реквизиты решений Правительства Российской Федерации, органов охраны объектов культурного наследия о включении объекта недвижимости в единый государственный реестр объектов культурного наследия (памятников истории и культуры) народов Российской Федерации либо об отнесении объекта недвижимости к выявленным объектам культурного наследия, подлежащим государственной охране	-
14.3	Реквизиты документа, на основании которого установлены требования к сохранению, содержанию и использованию объектов культурного наследия (памятников истории и культуры) народов Российской Федерации, требования к обеспечению доступа к таким объектам либо выявленному объекту культурного наследия	-

Обозначение (номер) помещения, машино-места на плане здания, сооружения, плане этажа: 130

Кадастровый номер: -

№ п/п	Наименование характеристики	Значение характеристики
1	2	3
1	Вид объекта недвижимости (помещение, машино-место)	Помещение
2	Ранее присвоенный государственный учетный номер помещения, машино-места (кадастровый, инвентарный или условный номер)	-
3	Кадастровый номер исходного объекта недвижимости (объектов недвижимости)	-
4	Номер, тип этажа (этажей), на котором (которых) расположено помещение	9, Этаж
5	Адрес помещения, машино-места	Российская Федерация, 143033, Московская область, г.о Одинцовский, село Лайково, микрорайон Город-событие, дом 21, квартира 130
	Местоположение помещения, машино-места	-
	Дополнение местоположения помещения, машино-места	-
6	Площадь помещения, машино-места (Р), м ²	49.0
7	Назначение помещения	Жилое
8	Вид жилого помещения (квартира, комната (в квартире), если жилое помещение расположено в многоквартирном доме)	Квартира
9	Вид (виды) разрешенного использования помещения	-
10	Наименование помещения	Квартира
11	Кадастровый номер (при наличии) или обозначение на плане этажа (или поэтажном плане) квартиры, в которой расположена комната	-
12	Сведения об отнесении к общему имуществу в многоквартирном доме или к вспомогательным помещениям	-
13	Сведения об отнесении к специализированному жилищному фонду или к жилым помещениям наемного дома социального использования или наемного дома коммерческого использования	-
14	Сведения о включении помещения в единый государственный реестр объектов культурного наследия (памятников истории и культуры) народов Российской Федерации	-
14.1	Регистрационный номер, вид и наименование объекта недвижимости в едином государственном реестре объектов культурного наследия (памятников истории и культуры) народов Российской Федерации либо регистрационный номер учетной карты объекта, представляющего собой историко-культурную ценность, вид и наименование выявленного объекта культурного наследия	-

14.2	Реквизиты решений Правительства Российской Федерации, органов охраны объектов культурного наследия о включении объекта недвижимости в единый государственный реестр объектов культурного наследия (памятников истории и культуры) народов Российской Федерации либо об отнесении объекта недвижимости к выявленным объектам культурного наследия, подлежащим государственной охране	-
14.3	Реквизиты документа, на основании которого установлены требования к сохранению, содержанию и использованию объектов культурного наследия (памятников истории и культуры) народов Российской Федерации, требования к обеспечению доступа к таким объектам либо выявленному объекту культурного наследия	-
Обозначение (номер) помещения, машино-места на плане здания, сооружения, плане этажа: 131		
Кадастровый номер: -		
№ п/п	Наименование характеристики	Значение характеристики
1	2	3
1	Вид объекта недвижимости (помещение, машино-место)	Помещение
2	Ранее присвоенный государственный учетный номер помещения, машино-места (кадастровый, инвентарный или условный номер)	-
3	Кадастровый номер исходного объекта недвижимости (объектов недвижимости)	-
4	Номер, тип этажа (этажей), на котором (которых) расположено помещение	1, Этаж
5	Адрес помещения, машино-места	Российская Федерация, 143033, Московская область, г.о Одинцовский, село Лайково, микрорайон Город-событие, дом 21, квартира 131
	Местоположение помещения, машино-места	-
	Дополнение местоположения помещения, машино-места	-
6	Площадь помещения, машино-места (Р), м ²	47.9
7	Назначение помещения	Жилое
8	Вид жилого помещения (квартира, комната (в квартире), если жилое помещение расположено в многоквартирном доме)	Квартира
9	Вид (виды) разрешенного использования помещения	-
10	Наименование помещения	Квартира
11	Кадастровый номер (при наличии) или обозначение на плане этажа (или поэтажном плане) квартиры, в которой расположена комната	-
12	Сведения об отнесении к общему имуществу в многоквартирном доме или к вспомогательным помещениям	-
13	Сведения об отнесении к специализированному жилищному фонду или к жилым помещениям наемного дома социального использования или наемного дома коммерческого использования	-

14	Сведения о включении помещения в единый государственный реестр объектов культурного наследия (памятников истории и культуры) народов Российской Федерации	-
14.1	Регистрационный номер, вид и наименование объекта недвижимости в едином государственном реестре объектов культурного наследия (памятников истории и культуры) народов Российской Федерации либо регистрационный номер учетной карты объекта, представляющего собой историко-культурную ценность, вид и наименование выявленного объекта культурного наследия	-
14.2	Реквизиты решений Правительства Российской Федерации, органов охраны объектов культурного наследия о включении объекта недвижимости в единый государственный реестр объектов культурного наследия (памятников истории и культуры) народов Российской Федерации либо об отнесении объекта недвижимости к выявленным объектам культурного наследия, подлежащим государственной охране	-
14.3	Реквизиты документа, на основании которого установлены требования к сохранению, содержанию и использованию объектов культурного наследия (памятников истории и культуры) народов Российской Федерации, требования к обеспечению доступа к таким объектам либо выявленному объекту культурного наследия	-

Обозначение (номер) помещения, машино-места на плане здания, сооружения, плане этажа: 132

Кадастровый номер: -

№ п/п	Наименование характеристики	Значение характеристики
1	2	3
1	Вид объекта недвижимости (помещение, машино-место)	Помещение
2	Ранее присвоенный государственный учетный номер помещения, машино-места (кадастровый, инвентарный или условный номер)	-
3	Кадастровый номер исходного объекта недвижимости (объектов недвижимости)	-
4	Номер, тип этажа (этажей), на котором (которых) расположено помещение	1, Этаж
5	Адрес помещения, машино-места	Российская Федерация, 143033, Московская область, г.о Одинцовский, село Лайково, микрорайон Город-событие, дом 21, квартира 132
	Местоположение помещения, машино-места	-
	Дополнение местоположения помещения, машино-места	-
6	Площадь помещения, машино-места (P), м ²	37.1
7	Назначение помещения	Жилое
8	Вид жилого помещения (квартира, комната (в квартире)), если жилое помещение расположено в многоквартирном доме	Квартира
9	Вид (виды) разрешенного использования помещения	-
10	Наименование помещения	Квартира

11	Кадастровый номер (при наличии) или обозначение на плане этажа (или поэтажном плане) квартиры, в которой расположена комната	-
12	Сведения об отнесении к общему имуществу в многоквартирном доме или к вспомогательным помещениям	-
13	Сведения об отнесении к специализированному жилищному фонду или к жилым помещениям наемного дома социального использования или наемного дома коммерческого использования	-
14	Сведения о включении помещения в единый государственный реестр объектов культурного наследия (памятников истории и культуры) народов Российской Федерации	-
14.1	Регистрационный номер, вид и наименование объекта недвижимости в едином государственном реестре объектов культурного наследия (памятников истории и культуры) народов Российской Федерации либо регистрационный номер учетной карты объекта, представляющего собой историко-культурную ценность, вид и наименование выявленного объекта культурного наследия	-
14.2	Реквизиты решений Правительства Российской Федерации, органов охраны объектов культурного наследия о включении объекта недвижимости в единый государственный реестр объектов культурного наследия (памятников истории и культуры) народов Российской Федерации либо об отнесении объекта недвижимости к выявленным объектам культурного наследия, подлежащим государственной охране	-
14.3	Реквизиты документа, на основании которого установлены требования к сохранению, содержанию и использованию объектов культурного наследия (памятников истории и культуры) народов Российской Федерации, требования к обеспечению доступа к таким объектам либо выявленному объекту культурного наследия	-
Обозначение (номер) помещения, машино-места на плане здания, сооружения, плане этажа: 133		
Кадастровый номер: -		
№ п/п	Наименование характеристики	Значение характеристики
1	2	3
1	Вид объекта недвижимости (помещение, машино-место)	Помещение
2	Ранее присвоенный государственный учетный номер помещения, машино-места (кадастровый, инвентарный или условный номер)	-
3	Кадастровый номер исходного объекта недвижимости (объектов недвижимости)	-
4	Номер, тип этажа (этажей), на котором (которых) расположено помещение	2, Этаж
5	Адрес помещения, машино-места	Российская Федерация, 143033, Московская область, г.о Одинцовский, село Лайково, микрорайон Город-событие, дом 21, квартира 133

5	Местоположение помещения, машино-места	-
	Дополнение местоположения помещения, машино-места	-
6	Площадь помещения, машино-места (Р), м2	48.2
7	Назначение помещения	Жилое
8	Вид жилого помещения (квартира, комната (в квартире), если жилое помещение расположено в многоквартирном доме)	Квартира
9	Вид (виды) разрешенного использования помещения	-
10	Наименование помещения	Квартира
11	Кадастровый номер (при наличии) или обозначение на плане этажа (или поэтажном плане) квартиры, в которой расположена комната	-
12	Сведения об отнесении к общему имуществу в многоквартирном доме или к вспомогательным помещениям	-
13	Сведения об отнесении к специализированному жилищному фонду или к жилым помещениям наемного дома социального использования или наемного дома коммерческого использования	-
14	Сведения о включении помещения в единый государственный реестр объектов культурного наследия (памятников истории и культуры) народов Российской Федерации	-
14.1	Регистрационный номер, вид и наименование объекта недвижимости в едином государственном реестре объектов культурного наследия (памятников истории и культуры) народов Российской Федерации либо регистрационный номер учетной карты объекта, представляющего собой историко-культурную ценность, вид и наименование выявленного объекта культурного наследия	-
14.2	Реквизиты решений Правительства Российской Федерации, органов охраны объектов культурного наследия о включении объекта недвижимости в единый государственный реестр объектов культурного наследия (памятников истории и культуры) народов Российской Федерации либо об отнесении объекта недвижимости к выявленным объектам культурного наследия, подлежащим государственной охране	-
14.3	Реквизиты документа, на основании которого установлены требования к сохранению, содержанию и использованию объектов культурного наследия (памятников истории и культуры) народов Российской Федерации, требования к обеспечению доступа к таким объектам либо выявленному объекту культурного наследия	-
Обозначение (номер) помещения, машино-места на плане здания, сооружения, плане этажа: 134		
Кадастровый номер: -		
№ п/п	Наименование характеристики	Значение характеристики
1	2	3
1	Вид объекта недвижимости (помещение, машино-место)	Помещение

2	Ранее присвоенный государственный учетный номер помещения, машино-места (кадастровый, инвентарный или условный номер)	-
3	Кадастровый номер исходного объекта недвижимости (объектов недвижимости)	-
4	Номер, тип этажа (этажей), на котором (которых) расположено помещение	2, Этаж
5	Адрес помещения, машино-места	Российская Федерация, 143033, Московская область, г.о Одинцовский, село Лайково, микрорайон Город-событие, дом 21, квартира 134
	Местоположение помещения, машино-места	-
	Дополнение местоположения помещения, машино-места	-
6	Площадь помещения, машино-места (P), м2	37.1
7	Назначение помещения	Жилое
8	Вид жилого помещения (квартира, комната (в квартире), если жилое помещение расположено в многоквартирном доме	Квартира
9	Вид (виды) разрешенного использования помещения	-
10	Наименование помещения	Квартира
11	Кадастровый номер (при наличии) или обозначение на плане этажа (или поэтажном плане) квартиры, в которой расположена комната	-
12	Сведения об отнесении к общему имуществу в многоквартирном доме или к вспомогательным помещениям	-
13	Сведения об отнесении к специализированному жилищному фонду или к жилым помещениям наемного дома социального использования или наемного дома коммерческого использования	-
14	Сведения о включении помещения в единый государственный реестр объектов культурного наследия (памятников истории и культуры) народов Российской Федерации	-
14.1	Регистрационный номер, вид и наименование объекта недвижимости в едином государственном реестре объектов культурного наследия (памятников истории и культуры) народов Российской Федерации либо регистрационный номер учетной карты объекта, представляющего собой историко-культурную ценность, вид и наименование выявленного объекта культурного наследия	-
14.2	Реквизиты решений Правительства Российской Федерации, органов охраны объектов культурного наследия о включении объекта недвижимости в единый государственный реестр объектов культурного наследия (памятников истории и культуры) народов Российской Федерации либо об отнесении объекта недвижимости к выявленным объектам культурного наследия, подлежащим государственной охране	-
14.3	Реквизиты документа, на основании которого установлены требования к сохранению, содержанию и использованию объектов культурного наследия (памятников истории и культуры) народов Российской Федерации, требования к обеспечению доступа к таким объектам либо выявленному объекту культурного наследия	-

Обозначение (номер) помещения, машино-места на плане здания, сооружения, плане этажа: 135

Кадастровый номер: -

№ п/п	Наименование характеристики	Значение характеристики
1	2	3
1	Вид объекта недвижимости (помещение, машино-место)	Помещение
2	Ранее присвоенный государственный учетный номер помещения, машино-места (кадастровый, инвентарный или условный номер)	-
3	Кадастровый номер исходного объекта недвижимости (объектов недвижимости)	-
4	Номер, тип этажа (этажей), на котором (которых) расположено помещение	2, Этаж
5	Адрес помещения, машино-места	Российская Федерация, 143033, Московская область, г.о Одинцовский, село Лайково, микрорайон Город-событие, дом 21, квартира 135
	Местоположение помещения, машино-места	-
	Дополнение местоположения помещения, машино-места	-
6	Площадь помещения, машино-места (Р), м ²	40.3
7	Назначение помещения	Жилое
8	Вид жилого помещения (квартира, комната (в квартире), если жилое помещение расположено в многоквартирном доме	Квартира
9	Вид (виды) разрешенного использования помещения	-
10	Наименование помещения	Квартира
11	Кадастровый номер (при наличии) или обозначение на плане этажа (или поэтажном плане) квартиры, в которой расположена комната	-
12	Сведения об отнесении к общему имуществу в многоквартирном доме или к вспомогательным помещениям	-
13	Сведения об отнесении к специализированному жилищному фонду или к жилым помещениям наемного дома социального использования или наемного дома коммерческого использования	-
14	Сведения о включении помещения в единый государственный реестр объектов культурного наследия (памятников истории и культуры) народов Российской Федерации	-
14.1	Регистрационный номер, вид и наименование объекта недвижимости в едином государственном реестре объектов культурного наследия (памятников истории и культуры) народов Российской Федерации либо регистрационный номер учетной карты объекта, представляющего собой историко-культурную ценность, вид и наименование выявленного объекта культурного наследия	-

14.2	Реквизиты решений Правительства Российской Федерации, органов охраны объектов культурного наследия о включении объекта недвижимости в единый государственный реестр объектов культурного наследия (памятников истории и культуры) народов Российской Федерации либо об отнесении объекта недвижимости к выявленным объектам культурного наследия, подлежащим государственной охране	-
14.3	Реквизиты документа, на основании которого установлены требования к сохранению, содержанию и использованию объектов культурного наследия (памятников истории и культуры) народов Российской Федерации, требования к обеспечению доступа к таким объектам либо выявленному объекту культурного наследия	-
Обозначение (номер) помещения, машино-места на плане здания, сооружения, плане этажа: 136		
Кадастровый номер: -		
№ п/п	Наименование характеристики	Значение характеристики
1	2	3
1	Вид объекта недвижимости (помещение, машино-место)	Помещение
2	Ранее присвоенный государственный учетный номер помещения, машино-места (кадастровый, инвентарный или условный номер)	-
3	Кадастровый номер исходного объекта недвижимости (объектов недвижимости)	-
4	Номер, тип этажа (этажей), на котором (которых) расположено помещение	2, Этаж
5	Адрес помещения, машино-места	Российская Федерация, 143033, Московская область, г.о Одинцовский, село Лайково, микрорайон Город-событие, дом 21, квартира 136
	Местоположение помещения, машино-места	-
	Дополнение местоположения помещения, машино-места	-
6	Площадь помещения, машино-места (P), м ²	48.8
7	Назначение помещения	Жилое
8	Вид жилого помещения (квартира, комната (в квартире), если жилое помещение расположено в многоквартирном доме)	Квартира
9	Вид (виды) разрешенного использования помещения	-
10	Наименование помещения	Квартира
11	Кадастровый номер (при наличии) или обозначение на плане этажа (или поэтажном плане) квартиры, в которой расположена комната	-
12	Сведения об отнесении к общему имуществу в многоквартирном доме или к вспомогательным помещениям	-
13	Сведения об отнесении к специализированному жилищному фонду или к жилым помещениям наемного дома социального использования или наемного дома коммерческого использования	-

14	Сведения о включении помещения в единый государственный реестр объектов культурного наследия (памятников истории и культуры) народов Российской Федерации	-
14.1	Регистрационный номер, вид и наименование объекта недвижимости в едином государственном реестре объектов культурного наследия (памятников истории и культуры) народов Российской Федерации либо регистрационный номер учетной карты объекта, представляющего собой историко-культурную ценность, вид и наименование выявленного объекта культурного наследия	-
14.2	Реквизиты решений Правительства Российской Федерации, органов охраны объектов культурного наследия о включении объекта недвижимости в единый государственный реестр объектов культурного наследия (памятников истории и культуры) народов Российской Федерации либо об отнесении объекта недвижимости к выявленным объектам культурного наследия, подлежащим государственной охране	-
14.3	Реквизиты документа, на основании которого установлены требования к сохранению, содержанию и использованию объектов культурного наследия (памятников истории и культуры) народов Российской Федерации, требования к обеспечению доступа к таким объектам либо выявленному объекту культурного наследия	-

Обозначение (номер) помещения, машино-места на плане здания, сооружения, плане этажа: 137

Кадастровый номер: -

№ п/п	Наименование характеристики	Значение характеристики
1	2	3
1	Вид объекта недвижимости (помещение, машино-место)	Помещение
2	Ранее присвоенный государственный учетный номер помещения, машино-места (кадастровый, инвентарный или условный номер)	-
3	Кадастровый номер исходного объекта недвижимости (объектов недвижимости)	-
4	Номер, тип этажа (этажей), на котором (которых) расположено помещение	3, Этаж
5	Адрес помещения, машино-места	Российская Федерация, 143033, Московская область, г.о Одинцовский, село Лайково, микрорайон Город-событие, дом 21, квартира 137
	Местоположение помещения, машино-места	-
	Дополнение местоположения помещения, машино-места	-
6	Площадь помещения, машино-места (Р), м ²	48.4
7	Назначение помещения	Жилое
8	Вид жилого помещения (квартира, комната (в квартире)), если жилое помещение расположено в многоквартирном доме	Квартира
9	Вид (виды) разрешенного использования помещения	-
10	Наименование помещения	Квартира

11	Кадастровый номер (при наличии) или обозначение на плане этажа (или поэтажном плане) квартиры, в которой расположена комната	-
12	Сведения об отнесении к общему имуществу в многоквартирном доме или к вспомогательным помещениям	-
13	Сведения об отнесении к специализированному жилищному фонду или к жилым помещениям наемного дома социального использования или наемного дома коммерческого использования	-
14	Сведения о включении помещения в единый государственный реестр объектов культурного наследия (памятников истории и культуры) народов Российской Федерации	-
14.1	Регистрационный номер, вид и наименование объекта недвижимости в едином государственном реестре объектов культурного наследия (памятников истории и культуры) народов Российской Федерации либо регистрационный номер учетной карты объекта, представляющего собой историко-культурную ценность, вид и наименование выявленного объекта культурного наследия	-
14.2	Реквизиты решений Правительства Российской Федерации, органов охраны объектов культурного наследия о включении объекта недвижимости в единый государственный реестр объектов культурного наследия (памятников истории и культуры) народов Российской Федерации либо об отнесении объекта недвижимости к выявленным объектам культурного наследия, подлежащим государственной охране	-
14.3	Реквизиты документа, на основании которого установлены требования к сохранению, содержанию и использованию объектов культурного наследия (памятников истории и культуры) народов Российской Федерации, требования к обеспечению доступа к таким объектам либо выявленному объекту культурного наследия	-
Обозначение (номер) помещения, машино-места на плане здания, сооружения, плане этажа: 138		
Кадастровый номер: -		
№ п/п	Наименование характеристики	Значение характеристики
1	2	3
1	Вид объекта недвижимости (помещение, машино-место)	Помещение
2	Ранее присвоенный государственный учетный номер помещения, машино-места (кадастровый, инвентарный или условный номер)	-
3	Кадастровый номер исходного объекта недвижимости (объектов недвижимости)	-
4	Номер, тип этажа (этажей), на котором (которых) расположено помещение	3, Этаж
5	Адрес помещения, машино-места	Российская Федерация, 143033, Московская область, г.о Одинцовский, село Лайково, микрорайон Город-событие, дом 21, квартира 138

5	Местоположение помещения, машино-места	-
	Дополнение местоположения помещения, машино-места	-
6	Площадь помещения, машино-места (Р), м2	37.1
7	Назначение помещения	Жилое
8	Вид жилого помещения (квартира, комната (в квартире), если жилое помещение расположено в многоквартирном доме)	Квартира
9	Вид (виды) разрешенного использования помещения	-
10	Наименование помещения	Квартира
11	Кадастровый номер (при наличии) или обозначение на плане этажа (или поэтажном плане) квартиры, в которой расположена комната	-
12	Сведения об отнесении к общему имуществу в многоквартирном доме или к вспомогательным помещениям	-
13	Сведения об отнесении к специализированному жилищному фонду или к жилым помещениям наемного дома социального использования или наемного дома коммерческого использования	-
14	Сведения о включении помещения в единый государственный реестр объектов культурного наследия (памятников истории и культуры) народов Российской Федерации	-
14.1	Регистрационный номер, вид и наименование объекта недвижимости в едином государственном реестре объектов культурного наследия (памятников истории и культуры) народов Российской Федерации либо регистрационный номер учетной карты объекта, представляющего собой историко-культурную ценность, вид и наименование выявленного объекта культурного наследия	-
14.2	Реквизиты решений Правительства Российской Федерации, органов охраны объектов культурного наследия о включении объекта недвижимости в единый государственный реестр объектов культурного наследия (памятников истории и культуры) народов Российской Федерации либо об отнесении объекта недвижимости к выявленным объектам культурного наследия, подлежащим государственной охране	-
14.3	Реквизиты документа, на основании которого установлены требования к сохранению, содержанию и использованию объектов культурного наследия (памятников истории и культуры) народов Российской Федерации, требования к обеспечению доступа к таким объектам либо выявленному объекту культурного наследия	-
Обозначение (номер) помещения, машино-места на плане здания, сооружения, плане этажа: 139		
Кадастровый номер: -		
№ п/п	Наименование характеристики	Значение характеристики
1	2	3
1	Вид объекта недвижимости (помещение, машино-место)	Помещение

2	Ранее присвоенный государственный учетный номер помещения, машино-места (кадастровый, инвентарный или условный номер)	-
3	Кадастровый номер исходного объекта недвижимости (объектов недвижимости)	-
4	Номер, тип этажа (этажей), на котором (которых) расположено помещение	3, Этаж
5	Адрес помещения, машино-места	Российская Федерация, 143033, Московская область, г.о Одинцовский, село Лайково, микрорайон Город-событие, дом 21, квартира 139
	Местоположение помещения, машино-места	-
	Дополнение местоположения помещения, машино-места	-
6	Площадь помещения, машино-места (P), м2	40.3
7	Назначение помещения	Жилое
8	Вид жилого помещения (квартира, комната (в квартире), если жилое помещение расположено в многоквартирном доме	Квартира
9	Вид (виды) разрешенного использования помещения	-
10	Наименование помещения	Квартира
11	Кадастровый номер (при наличии) или обозначение на плане этажа (или поэтажном плане) квартиры, в которой расположена комната	-
12	Сведения об отнесении к общему имуществу в многоквартирном доме или к вспомогательным помещениям	-
13	Сведения об отнесении к специализированному жилищному фонду или к жилым помещениям наемного дома социального использования или наемного дома коммерческого использования	-
14	Сведения о включении помещения в единый государственный реестр объектов культурного наследия (памятников истории и культуры) народов Российской Федерации	-
14.1	Регистрационный номер, вид и наименование объекта недвижимости в едином государственном реестре объектов культурного наследия (памятников истории и культуры) народов Российской Федерации либо регистрационный номер учетной карты объекта, представляющего собой историко-культурную ценность, вид и наименование выявленного объекта культурного наследия	-
14.2	Реквизиты решений Правительства Российской Федерации, органов охраны объектов культурного наследия о включении объекта недвижимости в единый государственный реестр объектов культурного наследия (памятников истории и культуры) народов Российской Федерации либо об отнесении объекта недвижимости к выявленным объектам культурного наследия, подлежащим государственной охране	-
14.3	Реквизиты документа, на основании которого установлены требования к сохранению, содержанию и использованию объектов культурного наследия (памятников истории и культуры) народов Российской Федерации, требования к обеспечению доступа к таким объектам либо выявленному объекту культурного наследия	-

Обозначение (номер) помещения, машино-места на плане здания, сооружения, плане этажа: 140

Кадастровый номер: -

№ п/п	Наименование характеристики	Значение характеристики
1	2	3
1	Вид объекта недвижимости (помещение, машино-место)	Помещение
2	Ранее присвоенный государственный учетный номер помещения, машино-места (кадастровый, инвентарный или условный номер)	-
3	Кадастровый номер исходного объекта недвижимости (объектов недвижимости)	-
4	Номер, тип этажа (этажей), на котором (которых) расположено помещение	3, Этаж
5	Адрес помещения, машино-места	Российская Федерация, 143033, Московская область, г.о Одинцовский, село Лайково, микрорайон Город-событие, дом 21, квартира 140
	Местоположение помещения, машино-места	-
	Дополнение местоположения помещения, машино-места	-
6	Площадь помещения, машино-места (Р), м ²	48.7
7	Назначение помещения	Жилое
8	Вид жилого помещения (квартира, комната (в квартире), если жилое помещение расположено в многоквартирном доме	Квартира
9	Вид (виды) разрешенного использования помещения	-
10	Наименование помещения	Квартира
11	Кадастровый номер (при наличии) или обозначение на плане этажа (или поэтажном плане) квартиры, в которой расположена комната	-
12	Сведения об отнесении к общему имуществу в многоквартирном доме или к вспомогательным помещениям	-
13	Сведения об отнесении к специализированному жилищному фонду или к жилым помещениям наемного дома социального использования или наемного дома коммерческого использования	-
14	Сведения о включении помещения в единый государственный реестр объектов культурного наследия (памятников истории и культуры) народов Российской Федерации	-
14.1	Регистрационный номер, вид и наименование объекта недвижимости в едином государственном реестре объектов культурного наследия (памятников истории и культуры) народов Российской Федерации либо регистрационный номер учетной карты объекта, представляющего собой историко-культурную ценность, вид и наименование выявленного объекта культурного наследия	-

14.2	Реквизиты решений Правительства Российской Федерации, органов охраны объектов культурного наследия о включении объекта недвижимости в единый государственный реестр объектов культурного наследия (памятников истории и культуры) народов Российской Федерации либо об отнесении объекта недвижимости к выявленным объектам культурного наследия, подлежащим государственной охране	-
14.3	Реквизиты документа, на основании которого установлены требования к сохранению, содержанию и использованию объектов культурного наследия (памятников истории и культуры) народов Российской Федерации, требования к обеспечению доступа к таким объектам либо выявленному объекту культурного наследия	-

Обозначение (номер) помещения, машино-места на плане здания, сооружения, плане этажа: 141

Кадастровый номер: -

№ п/п	Наименование характеристики	Значение характеристики
1	2	3
1	Вид объекта недвижимости (помещение, машино-место)	Помещение
2	Ранее присвоенный государственный учетный номер помещения, машино-места (кадастровый, инвентарный или условный номер)	-
3	Кадастровый номер исходного объекта недвижимости (объектов недвижимости)	-
4	Номер, тип этажа (этажей), на котором (которых) расположено помещение	4, Этаж
5	Адрес помещения, машино-места	Российская Федерация, 143033, Московская область, г.о Одинцовский, село Лайково, микрорайон Город-событие, дом 21, квартира 141
	Местоположение помещения, машино-места	-
	Дополнение местоположения помещения, машино-места	-
6	Площадь помещения, машино-места (Р), м ²	48.0
7	Назначение помещения	Жилое
8	Вид жилого помещения (квартира, комната (в квартире), если жилое помещение расположено в многоквартирном доме)	Квартира
9	Вид (виды) разрешенного использования помещения	-
10	Наименование помещения	Квартира
11	Кадастровый номер (при наличии) или обозначение на плане этажа (или поэтажном плане) квартиры, в которой расположена комната	-
12	Сведения об отнесении к общему имуществу в многоквартирном доме или к вспомогательным помещениям	-
13	Сведения об отнесении к специализированному жилищному фонду или к жилым помещениям наемного дома социального использования или наемного дома коммерческого использования	-

14	Сведения о включении помещения в единый государственный реестр объектов культурного наследия (памятников истории и культуры) народов Российской Федерации	-
14.1	Регистрационный номер, вид и наименование объекта недвижимости в едином государственном реестре объектов культурного наследия (памятников истории и культуры) народов Российской Федерации либо регистрационный номер учетной карты объекта, представляющего собой историко-культурную ценность, вид и наименование выявленного объекта культурного наследия	-
14.2	Реквизиты решений Правительства Российской Федерации, органов охраны объектов культурного наследия о включении объекта недвижимости в единый государственный реестр объектов культурного наследия (памятников истории и культуры) народов Российской Федерации либо об отнесении объекта недвижимости к выявленным объектам культурного наследия, подлежащим государственной охране	-
14.3	Реквизиты документа, на основании которого установлены требования к сохранению, содержанию и использованию объектов культурного наследия (памятников истории и культуры) народов Российской Федерации, требования к обеспечению доступа к таким объектам либо выявленному объекту культурного наследия	-

Обозначение (номер) помещения, машино-места на плане здания, сооружения, плане этажа: 142

Кадастровый номер: -

№ п/п	Наименование характеристики	Значение характеристики
1	2	3
1	Вид объекта недвижимости (помещение, машино-место)	Помещение
2	Ранее присвоенный государственный учетный номер помещения, машино-места (кадастровый, инвентарный или условный номер)	-
3	Кадастровый номер исходного объекта недвижимости (объектов недвижимости)	-
4	Номер, тип этажа (этажей), на котором (которых) расположено помещение	4, Этаж
5	Адрес помещения, машино-места	Российская Федерация, 143033, Московская область, г.о Одинцовский, село Лайково, микрорайон Город-событие, дом 21, квартира 142
	Местоположение помещения, машино-места	-
	Дополнение местоположения помещения, машино-места	-
6	Площадь помещения, машино-места (Р), м ²	36.9
7	Назначение помещения	Жилое
8	Вид жилого помещения (квартира, комната (в квартире)), если жилое помещение расположено в многоквартирном доме	Квартира
9	Вид (виды) разрешенного использования помещения	-
10	Наименование помещения	Квартира

11	Кадастровый номер (при наличии) или обозначение на плане этажа (или поэтажном плане) квартиры, в которой расположена комната	-
12	Сведения об отнесении к общему имуществу в многоквартирном доме или к вспомогательным помещениям	-
13	Сведения об отнесении к специализированному жилищному фонду или к жилым помещениям наемного дома социального использования или наемного дома коммерческого использования	-
14	Сведения о включении помещения в единый государственный реестр объектов культурного наследия (памятников истории и культуры) народов Российской Федерации	-
14.1	Регистрационный номер, вид и наименование объекта недвижимости в едином государственном реестре объектов культурного наследия (памятников истории и культуры) народов Российской Федерации либо регистрационный номер учетной карты объекта, представляющего собой историко-культурную ценность, вид и наименование выявленного объекта культурного наследия	-
14.2	Реквизиты решений Правительства Российской Федерации, органов охраны объектов культурного наследия о включении объекта недвижимости в единый государственный реестр объектов культурного наследия (памятников истории и культуры) народов Российской Федерации либо об отнесении объекта недвижимости к выявленным объектам культурного наследия, подлежащим государственной охране	-
14.3	Реквизиты документа, на основании которого установлены требования к сохранению, содержанию и использованию объектов культурного наследия (памятников истории и культуры) народов Российской Федерации, требования к обеспечению доступа к таким объектам либо выявленному объекту культурного наследия	-
Обозначение (номер) помещения, машино-места на плане здания, сооружения, плане этажа: 143		
Кадастровый номер: -		
№ п/п	Наименование характеристики	Значение характеристики
1	2	3
1	Вид объекта недвижимости (помещение, машино-место)	Помещение
2	Ранее присвоенный государственный учетный номер помещения, машино-места (кадастровый, инвентарный или условный номер)	-
3	Кадастровый номер исходного объекта недвижимости (объектов недвижимости)	-
4	Номер, тип этажа (этажей), на котором (которых) расположено помещение	4, Этаж
5	Адрес помещения, машино-места	Российская Федерация, 143033, Московская область, г.о Одинцовский, село Лайково, микрорайон Город-событие, дом 21, квартира 143

5	Местоположение помещения, машино-места	-
	Дополнение местоположения помещения, машино-места	-
6	Площадь помещения, машино-места (Р), м2	40.2
7	Назначение помещения	Жилое
8	Вид жилого помещения (квартира, комната (в квартире), если жилое помещение расположено в многоквартирном доме	Квартира
9	Вид (виды) разрешенного использования помещения	-
10	Наименование помещения	Квартира
11	Кадастровый номер (при наличии) или обозначение на плане этажа (или поэтажном плане) квартиры, в которой расположена комната	-
12	Сведения об отнесении к общему имуществу в многоквартирном доме или к вспомогательным помещениям	-
13	Сведения об отнесении к специализированному жилищному фонду или к жилым помещениям наемного дома социального использования или наемного дома коммерческого использования	-
14	Сведения о включении помещения в единый государственный реестр объектов культурного наследия (памятников истории и культуры) народов Российской Федерации	-
14.1	Регистрационный номер, вид и наименование объекта недвижимости в едином государственном реестре объектов культурного наследия (памятников истории и культуры) народов Российской Федерации либо регистрационный номер учетной карты объекта, представляющего собой историко-культурную ценность, вид и наименование выявленного объекта культурного наследия	-
14.2	Реквизиты решений Правительства Российской Федерации, органов охраны объектов культурного наследия о включении объекта недвижимости в единый государственный реестр объектов культурного наследия (памятников истории и культуры) народов Российской Федерации либо об отнесении объекта недвижимости к выявленным объектам культурного наследия, подлежащим государственной охране	-
14.3	Реквизиты документа, на основании которого установлены требования к сохранению, содержанию и использованию объектов культурного наследия (памятников истории и культуры) народов Российской Федерации, требования к обеспечению доступа к таким объектам либо выявленному объекту культурного наследия	-
Обозначение (номер) помещения, машино-места на плане здания, сооружения, плане этажа: 144		
Кадастровый номер: -		
№ п/п	Наименование характеристики	Значение характеристики
1	2	3
1	Вид объекта недвижимости (помещение, машино-место)	Помещение

2	Ранее присвоенный государственный учетный номер помещения, машино-места (кадастровый, инвентарный или условный номер)	-
3	Кадастровый номер исходного объекта недвижимости (объектов недвижимости)	-
4	Номер, тип этажа (этажей), на котором (которых) расположено помещение	4, Этаж
5	Адрес помещения, машино-места	Российская Федерация, 143033, Московская область, г.о Одинцовский, село Лайково, микрорайон Город-событие, дом 21, квартира 144
	Местоположение помещения, машино-места	-
	Дополнение местоположения помещения, машино-места	-
6	Площадь помещения, машино-места (P), м2	48.6
7	Назначение помещения	Жилое
8	Вид жилого помещения (квартира, комната (в квартире), если жилое помещение расположено в многоквартирном доме	Квартира
9	Вид (виды) разрешенного использования помещения	-
10	Наименование помещения	Квартира
11	Кадастровый номер (при наличии) или обозначение на плане этажа (или поэтажном плане) квартиры, в которой расположена комната	-
12	Сведения об отнесении к общему имуществу в многоквартирном доме или к вспомогательным помещениям	-
13	Сведения об отнесении к специализированному жилищному фонду или к жилым помещениям наемного дома социального использования или наемного дома коммерческого использования	-
14	Сведения о включении помещения в единый государственный реестр объектов культурного наследия (памятников истории и культуры) народов Российской Федерации	-
14.1	Регистрационный номер, вид и наименование объекта недвижимости в едином государственном реестре объектов культурного наследия (памятников истории и культуры) народов Российской Федерации либо регистрационный номер учетной карты объекта, представляющего собой историко-культурную ценность, вид и наименование выявленного объекта культурного наследия	-
14.2	Реквизиты решений Правительства Российской Федерации, органов охраны объектов культурного наследия о включении объекта недвижимости в единый государственный реестр объектов культурного наследия (памятников истории и культуры) народов Российской Федерации либо об отнесении объекта недвижимости к выявленным объектам культурного наследия, подлежащим государственной охране	-
14.3	Реквизиты документа, на основании которого установлены требования к сохранению, содержанию и использованию объектов культурного наследия (памятников истории и культуры) народов Российской Федерации, требования к обеспечению доступа к таким объектам либо выявленному объекту культурного наследия	-

Обозначение (номер) помещения, машино-места на плане здания, сооружения, плане этажа: 145

Кадастровый номер: -

№ п/п	Наименование характеристики	Значение характеристики
1	2	3
1	Вид объекта недвижимости (помещение, машино-место)	Помещение
2	Ранее присвоенный государственный учетный номер помещения, машино-места (кадастровый, инвентарный или условный номер)	-
3	Кадастровый номер исходного объекта недвижимости (объектов недвижимости)	-
4	Номер, тип этажа (этажей), на котором (которых) расположено помещение	5, Этаж
5	Адрес помещения, машино-места	Российская Федерация, 143033, Московская область, г.о Одинцовский, село Лайково, микрорайон Город-событие, дом 21, квартира 145
	Местоположение помещения, машино-места	-
	Дополнение местоположения помещения, машино-места	-
6	Площадь помещения, машино-места (Р), м ²	48.3
7	Назначение помещения	Жилое
8	Вид жилого помещения (квартира, комната (в квартире), если жилое помещение расположено в многоквартирном доме)	Квартира
9	Вид (виды) разрешенного использования помещения	-
10	Наименование помещения	Квартира
11	Кадастровый номер (при наличии) или обозначение на плане этажа (или поэтажном плане) квартиры, в которой расположена комната	-
12	Сведения об отнесении к общему имуществу в многоквартирном доме или к вспомогательным помещениям	-
13	Сведения об отнесении к специализированному жилищному фонду или к жилым помещениям наемного дома социального использования или наемного дома коммерческого использования	-
14	Сведения о включении помещения в единый государственный реестр объектов культурного наследия (памятников истории и культуры) народов Российской Федерации	-
14.1	Регистрационный номер, вид и наименование объекта недвижимости в едином государственном реестре объектов культурного наследия (памятников истории и культуры) народов Российской Федерации либо регистрационный номер учетной карты объекта, представляющего собой историко-культурную ценность, вид и наименование выявленного объекта культурного наследия	-

14.2	Реквизиты решений Правительства Российской Федерации, органов охраны объектов культурного наследия о включении объекта недвижимости в единый государственный реестр объектов культурного наследия (памятников истории и культуры) народов Российской Федерации либо об отнесении объекта недвижимости к выявленным объектам культурного наследия, подлежащим государственной охране	-
14.3	Реквизиты документа, на основании которого установлены требования к сохранению, содержанию и использованию объектов культурного наследия (памятников истории и культуры) народов Российской Федерации, требования к обеспечению доступа к таким объектам либо выявленному объекту культурного наследия	-
Обозначение (номер) помещения, машино-места на плане здания, сооружения, плане этажа: 146		
Кадастровый номер: -		
№ п/п	Наименование характеристики	Значение характеристики
1	2	3
1	Вид объекта недвижимости (помещение, машино-место)	Помещение
2	Ранее присвоенный государственный учетный номер помещения, машино-места (кадастровый, инвентарный или условный номер)	-
3	Кадастровый номер исходного объекта недвижимости (объектов недвижимости)	-
4	Номер, тип этажа (этажей), на котором (которых) расположено помещение	5, Этаж
5	Адрес помещения, машино-места	Российская Федерация, 143033, Московская область, г.о Одинцовский, село Лайково, микрорайон Город-событие, дом 21, квартира 146
	Местоположение помещения, машино-места	-
	Дополнение местоположения помещения, машино-места	-
6	Площадь помещения, машино-места (P), м2	36.9
7	Назначение помещения	Жилое
8	Вид жилого помещения (квартира, комната (в квартире), если жилое помещение расположено в многоквартирном доме)	Квартира
9	Вид (виды) разрешенного использования помещения	-
10	Наименование помещения	Квартира
11	Кадастровый номер (при наличии) или обозначение на плане этажа (или поэтажном плане) квартиры, в которой расположена комната	-
12	Сведения об отнесении к общему имуществу в многоквартирном доме или к вспомогательным помещениям	-
13	Сведения об отнесении к специализированному жилищному фонду или к жилым помещениям наемного дома социального использования или наемного дома коммерческого использования	-

14	Сведения о включении помещения в единый государственный реестр объектов культурного наследия (памятников истории и культуры) народов Российской Федерации	-
14.1	Регистрационный номер, вид и наименование объекта недвижимости в едином государственном реестре объектов культурного наследия (памятников истории и культуры) народов Российской Федерации либо регистрационный номер учетной карты объекта, представляющего собой историко-культурную ценность, вид и наименование выявленного объекта культурного наследия	-
14.2	Реквизиты решений Правительства Российской Федерации, органов охраны объектов культурного наследия о включении объекта недвижимости в единый государственный реестр объектов культурного наследия (памятников истории и культуры) народов Российской Федерации либо об отнесении объекта недвижимости к выявленным объектам культурного наследия, подлежащим государственной охране	-
14.3	Реквизиты документа, на основании которого установлены требования к сохранению, содержанию и использованию объектов культурного наследия (памятников истории и культуры) народов Российской Федерации, требования к обеспечению доступа к таким объектам либо выявленному объекту культурного наследия	-

Обозначение (номер) помещения, машино-места на плане здания, сооружения, плане этажа: 147

Кадастровый номер: -

№ п/п	Наименование характеристики	Значение характеристики
1	2	3
1	Вид объекта недвижимости (помещение, машино-место)	Помещение
2	Ранее присвоенный государственный учетный номер помещения, машино-места (кадастровый, инвентарный или условный номер)	-
3	Кадастровый номер исходного объекта недвижимости (объектов недвижимости)	-
4	Номер, тип этажа (этажей), на котором (которых) расположено помещение	5, Этаж
5	Адрес помещения, машино-места	Российская Федерация, 143033, Московская область, г.о Одинцовский, село Лайково, микрорайон Город-событие, дом 21, квартира 147
	Местоположение помещения, машино-места	-
	Дополнение местоположения помещения, машино-места	-
6	Площадь помещения, машино-места (Р), м ²	40.3
7	Назначение помещения	Жилое
8	Вид жилого помещения (квартира, комната (в квартире)), если жилое помещение расположено в многоквартирном доме	Квартира
9	Вид (виды) разрешенного использования помещения	-
10	Наименование помещения	Квартира

11	Кадастровый номер (при наличии) или обозначение на плане этажа (или поэтажном плане) квартиры, в которой расположена комната	-
12	Сведения об отнесении к общему имуществу в многоквартирном доме или к вспомогательным помещениям	-
13	Сведения об отнесении к специализированному жилищному фонду или к жилым помещениям наемного дома социального использования или наемного дома коммерческого использования	-
14	Сведения о включении помещения в единый государственный реестр объектов культурного наследия (памятников истории и культуры) народов Российской Федерации	-
14.1	Регистрационный номер, вид и наименование объекта недвижимости в едином государственном реестре объектов культурного наследия (памятников истории и культуры) народов Российской Федерации либо регистрационный номер учетной карты объекта, представляющего собой историко-культурную ценность, вид и наименование выявленного объекта культурного наследия	-
14.2	Реквизиты решений Правительства Российской Федерации, органов охраны объектов культурного наследия о включении объекта недвижимости в единый государственный реестр объектов культурного наследия (памятников истории и культуры) народов Российской Федерации либо об отнесении объекта недвижимости к выявленным объектам культурного наследия, подлежащим государственной охране	-
14.3	Реквизиты документа, на основании которого установлены требования к сохранению, содержанию и использованию объектов культурного наследия (памятников истории и культуры) народов Российской Федерации, требования к обеспечению доступа к таким объектам либо выявленному объекту культурного наследия	-
Обозначение (номер) помещения, машино-места на плане здания, сооружения, плане этажа: 148		
Кадастровый номер: -		
№ п/п	Наименование характеристики	Значение характеристики
1	2	3
1	Вид объекта недвижимости (помещение, машино-место)	Помещение
2	Ранее присвоенный государственный учетный номер помещения, машино-места (кадастровый, инвентарный или условный номер)	-
3	Кадастровый номер исходного объекта недвижимости (объектов недвижимости)	-
4	Номер, тип этажа (этажей), на котором (которых) расположено помещение	5, Этаж
5	Адрес помещения, машино-места	Российская Федерация, 143033, Московская область, г.о Одинцовский, село Лайково, микрорайон Город-событие, дом 21, квартира 148

5	Местоположение помещения, машино-места	-
	Дополнение местоположения помещения, машино-места	-
6	Площадь помещения, машино-места (Р), м2	48.6
7	Назначение помещения	Жилое
8	Вид жилого помещения (квартира, комната (в квартире), если жилое помещение расположено в многоквартирном доме)	Квартира
9	Вид (виды) разрешенного использования помещения	-
10	Наименование помещения	Квартира
11	Кадастровый номер (при наличии) или обозначение на плане этажа (или поэтажном плане) квартиры, в которой расположена комната	-
12	Сведения об отнесении к общему имуществу в многоквартирном доме или к вспомогательным помещениям	-
13	Сведения об отнесении к специализированному жилищному фонду или к жилым помещениям наемного дома социального использования или наемного дома коммерческого использования	-
14	Сведения о включении помещения в единый государственный реестр объектов культурного наследия (памятников истории и культуры) народов Российской Федерации	-
14.1	Регистрационный номер, вид и наименование объекта недвижимости в едином государственном реестре объектов культурного наследия (памятников истории и культуры) народов Российской Федерации либо регистрационный номер учетной карты объекта, представляющего собой историко-культурную ценность, вид и наименование выявленного объекта культурного наследия	-
14.2	Реквизиты решений Правительства Российской Федерации, органов охраны объектов культурного наследия о включении объекта недвижимости в единый государственный реестр объектов культурного наследия (памятников истории и культуры) народов Российской Федерации либо об отнесении объекта недвижимости к выявленным объектам культурного наследия, подлежащим государственной охране	-
14.3	Реквизиты документа, на основании которого установлены требования к сохранению, содержанию и использованию объектов культурного наследия (памятников истории и культуры) народов Российской Федерации, требования к обеспечению доступа к таким объектам либо выявленному объекту культурного наследия	-
Обозначение (номер) помещения, машино-места на плане здания, сооружения, плане этажа: 149		
Кадастровый номер: -		
№ п/п	Наименование характеристики	Значение характеристики
1	2	3
1	Вид объекта недвижимости (помещение, машино-место)	Помещение

2	Ранее присвоенный государственный учетный номер помещения, машино-места (кадастровый, инвентарный или условный номер)	-
3	Кадастровый номер исходного объекта недвижимости (объектов недвижимости)	-
4	Номер, тип этажа (этажей), на котором (которых) расположено помещение	6, Этаж
5	Адрес помещения, машино-места	Российская Федерация, 143033, Московская область, г.о Одинцовский, село Лайково, микрорайон Город-событие, дом 21, квартира 149
	Местоположение помещения, машино-места	-
	Дополнение местоположения помещения, машино-места	-
6	Площадь помещения, машино-места (Р), м2	48.1
7	Назначение помещения	Жилое
8	Вид жилого помещения (квартира, комната (в квартире), если жилое помещение расположено в многоквартирном доме	Квартира
9	Вид (виды) разрешенного использования помещения	-
10	Наименование помещения	Квартира
11	Кадастровый номер (при наличии) или обозначение на плане этажа (или поэтажном плане) квартиры, в которой расположена комната	-
12	Сведения об отнесении к общему имуществу в многоквартирном доме или к вспомогательным помещениям	-
13	Сведения об отнесении к специализированному жилищному фонду или к жилым помещениям наемного дома социального использования или наемного дома коммерческого использования	-
14	Сведения о включении помещения в единый государственный реестр объектов культурного наследия (памятников истории и культуры) народов Российской Федерации	-
14.1	Регистрационный номер, вид и наименование объекта недвижимости в едином государственном реестре объектов культурного наследия (памятников истории и культуры) народов Российской Федерации либо регистрационный номер учетной карты объекта, представляющего собой историко-культурную ценность, вид и наименование выявленного объекта культурного наследия	-
14.2	Реквизиты решений Правительства Российской Федерации, органов охраны объектов культурного наследия о включении объекта недвижимости в единый государственный реестр объектов культурного наследия (памятников истории и культуры) народов Российской Федерации либо об отнесении объекта недвижимости к выявленным объектам культурного наследия, подлежащим государственной охране	-
14.3	Реквизиты документа, на основании которого установлены требования к сохранению, содержанию и использованию объектов культурного наследия (памятников истории и культуры) народов Российской Федерации, требования к обеспечению доступа к таким объектам либо выявленному объекту культурного наследия	-

Обозначение (номер) помещения, машино-места на плане здания, сооружения, плане этажа: 150

Кадастровый номер: -

№ п/п	Наименование характеристики	Значение характеристики
1	2	3
1	Вид объекта недвижимости (помещение, машино-место)	Помещение
2	Ранее присвоенный государственный учетный номер помещения, машино-места (кадастровый, инвентарный или условный номер)	-
3	Кадастровый номер исходного объекта недвижимости (объектов недвижимости)	-
4	Номер, тип этажа (этажей), на котором (которых) расположено помещение	6, Этаж
5	Адрес помещения, машино-места	Российская Федерация, 143033, Московская область, г.о Одинцовский, село Лайково, микрорайон Город-событие, дом 21, квартира 150
	Местоположение помещения, машино-места	-
	Дополнение местоположения помещения, машино-места	-
6	Площадь помещения, машино-места (P), м ²	37.2
7	Назначение помещения	Жилое
8	Вид жилого помещения (квартира, комната (в квартире), если жилое помещение расположено в многоквартирном доме)	Квартира
9	Вид (виды) разрешенного использования помещения	-
10	Наименование помещения	Квартира
11	Кадастровый номер (при наличии) или обозначение на плане этажа (или поэтажном плане) квартиры, в которой расположена комната	-
12	Сведения об отнесении к общему имуществу в многоквартирном доме или к вспомогательным помещениям	-
13	Сведения об отнесении к специализированному жилищному фонду или к жилым помещениям наемного дома социального использования или наемного дома коммерческого использования	-
14	Сведения о включении помещения в единый государственный реестр объектов культурного наследия (памятников истории и культуры) народов Российской Федерации	-
14.1	Регистрационный номер, вид и наименование объекта недвижимости в едином государственном реестре объектов культурного наследия (памятников истории и культуры) народов Российской Федерации либо регистрационный номер учетной карты объекта, представляющего собой историко-культурную ценность, вид и наименование выявленного объекта культурного наследия	-

14.2	Реквизиты решений Правительства Российской Федерации, органов охраны объектов культурного наследия о включении объекта недвижимости в единый государственный реестр объектов культурного наследия (памятников истории и культуры) народов Российской Федерации либо об отнесении объекта недвижимости к выявленным объектам культурного наследия, подлежащим государственной охране	-
14.3	Реквизиты документа, на основании которого установлены требования к сохранению, содержанию и использованию объектов культурного наследия (памятников истории и культуры) народов Российской Федерации, требования к обеспечению доступа к таким объектам либо выявленному объекту культурного наследия	-
Обозначение (номер) помещения, машино-места на плане здания, сооружения, плане этажа: 151		
Кадастровый номер: -		
№ п/п	Наименование характеристики	Значение характеристики
1	2	3
1	Вид объекта недвижимости (помещение, машино-место)	Помещение
2	Ранее присвоенный государственный учетный номер помещения, машино-места (кадастровый, инвентарный или условный номер)	-
3	Кадастровый номер исходного объекта недвижимости (объектов недвижимости)	-
4	Номер, тип этажа (этажей), на котором (которых) расположено помещение	6, Этаж
5	Адрес помещения, машино-места	Российская Федерация, 143033, Московская область, г.о Одинцовский, село Лайково, микрорайон Город-событие, дом 21, квартира 151
	Местоположение помещения, машино-места	-
	Дополнение местоположения помещения, машино-места	-
6	Площадь помещения, машино-места (Р), м ²	40.4
7	Назначение помещения	Жилое
8	Вид жилого помещения (квартира, комната (в квартире), если жилое помещение расположено в многоквартирном доме)	Квартира
9	Вид (виды) разрешенного использования помещения	-
10	Наименование помещения	Квартира
11	Кадастровый номер (при наличии) или обозначение на плане этажа (или поэтажном плане) квартиры, в которой расположена комната	-
12	Сведения об отнесении к общему имуществу в многоквартирном доме или к вспомогательным помещениям	-
13	Сведения об отнесении к специализированному жилищному фонду или к жилым помещениям наемного дома социального использования или наемного дома коммерческого использования	-

14	Сведения о включении помещения в единый государственный реестр объектов культурного наследия (памятников истории и культуры) народов Российской Федерации	-
14.1	Регистрационный номер, вид и наименование объекта недвижимости в едином государственном реестре объектов культурного наследия (памятников истории и культуры) народов Российской Федерации либо регистрационный номер учетной карты объекта, представляющего собой историко-культурную ценность, вид и наименование выявленного объекта культурного наследия	-
14.2	Реквизиты решений Правительства Российской Федерации, органов охраны объектов культурного наследия о включении объекта недвижимости в единый государственный реестр объектов культурного наследия (памятников истории и культуры) народов Российской Федерации либо об отнесении объекта недвижимости к выявленным объектам культурного наследия, подлежащим государственной охране	-
14.3	Реквизиты документа, на основании которого установлены требования к сохранению, содержанию и использованию объектов культурного наследия (памятников истории и культуры) народов Российской Федерации, требования к обеспечению доступа к таким объектам либо выявленному объекту культурного наследия	-

Обозначение (номер) помещения, машино-места на плане здания, сооружения, плане этажа: 152

Кадастровый номер: -

№ п/п	Наименование характеристики	Значение характеристики
1	2	3
1	Вид объекта недвижимости (помещение, машино-место)	Помещение
2	Ранее присвоенный государственный учетный номер помещения, машино-места (кадастровый, инвентарный или условный номер)	-
3	Кадастровый номер исходного объекта недвижимости (объектов недвижимости)	-
4	Номер, тип этажа (этажей), на котором (которых) расположено помещение	6, Этаж
5	Адрес помещения, машино-места	Российская Федерация, 143033, Московская область, г.о Одинцовский, село Лайково, микрорайон Город-событие, дом 21, квартира 152
	Местоположение помещения, машино-места	-
	Дополнение местоположения помещения, машино-места	-
6	Площадь помещения, машино-места (Р), м ²	48.3
7	Назначение помещения	Жилое
8	Вид жилого помещения (квартира, комната (в квартире)), если жилое помещение расположено в многоквартирном доме	Квартира
9	Вид (виды) разрешенного использования помещения	-
10	Наименование помещения	Квартира

11	Кадастровый номер (при наличии) или обозначение на плане этажа (или поэтажном плане) квартиры, в которой расположена комната	-
12	Сведения об отнесении к общему имуществу в многоквартирном доме или к вспомогательным помещениям	-
13	Сведения об отнесении к специализированному жилищному фонду или к жилым помещениям наемного дома социального использования или наемного дома коммерческого использования	-
14	Сведения о включении помещения в единый государственный реестр объектов культурного наследия (памятников истории и культуры) народов Российской Федерации	-
14.1	Регистрационный номер, вид и наименование объекта недвижимости в едином государственном реестре объектов культурного наследия (памятников истории и культуры) народов Российской Федерации либо регистрационный номер учетной карты объекта, представляющего собой историко-культурную ценность, вид и наименование выявленного объекта культурного наследия	-
14.2	Реквизиты решений Правительства Российской Федерации, органов охраны объектов культурного наследия о включении объекта недвижимости в единый государственный реестр объектов культурного наследия (памятников истории и культуры) народов Российской Федерации либо об отнесении объекта недвижимости к выявленным объектам культурного наследия, подлежащим государственной охране	-
14.3	Реквизиты документа, на основании которого установлены требования к сохранению, содержанию и использованию объектов культурного наследия (памятников истории и культуры) народов Российской Федерации, требования к обеспечению доступа к таким объектам либо выявленному объекту культурного наследия	-
Обозначение (номер) помещения, машино-места на плане здания, сооружения, плане этажа: 153		
Кадастровый номер: -		
№ п/п	Наименование характеристики	Значение характеристики
1	2	3
1	Вид объекта недвижимости (помещение, машино-место)	Помещение
2	Ранее присвоенный государственный учетный номер помещения, машино-места (кадастровый, инвентарный или условный номер)	-
3	Кадастровый номер исходного объекта недвижимости (объектов недвижимости)	-
4	Номер, тип этажа (этажей), на котором (которых) расположено помещение	7, Этаж
5	Адрес помещения, машино-места	Российская Федерация, 143033, Московская область, г.о Одинцовский, село Лайково, микрорайон Город-событие, дом 21, квартира 153

5	Местоположение помещения, машино-места	-
	Дополнение местоположения помещения, машино-места	-
6	Площадь помещения, машино-места (Р), м2	48.1
7	Назначение помещения	Жилое
8	Вид жилого помещения (квартира, комната (в квартире), если жилое помещение расположено в многоквартирном доме)	Квартира
9	Вид (виды) разрешенного использования помещения	-
10	Наименование помещения	Квартира
11	Кадастровый номер (при наличии) или обозначение на плане этажа (или поэтажном плане) квартиры, в которой расположена комната	-
12	Сведения об отнесении к общему имуществу в многоквартирном доме или к вспомогательным помещениям	-
13	Сведения об отнесении к специализированному жилищному фонду или к жилым помещениям наемного дома социального использования или наемного дома коммерческого использования	-
14	Сведения о включении помещения в единый государственный реестр объектов культурного наследия (памятников истории и культуры) народов Российской Федерации	-
14.1	Регистрационный номер, вид и наименование объекта недвижимости в едином государственном реестре объектов культурного наследия (памятников истории и культуры) народов Российской Федерации либо регистрационный номер учетной карты объекта, представляющего собой историко-культурную ценность, вид и наименование выявленного объекта культурного наследия	-
14.2	Реквизиты решений Правительства Российской Федерации, органов охраны объектов культурного наследия о включении объекта недвижимости в единый государственный реестр объектов культурного наследия (памятников истории и культуры) народов Российской Федерации либо об отнесении объекта недвижимости к выявленным объектам культурного наследия, подлежащим государственной охране	-
14.3	Реквизиты документа, на основании которого установлены требования к сохранению, содержанию и использованию объектов культурного наследия (памятников истории и культуры) народов Российской Федерации, требования к обеспечению доступа к таким объектам либо выявленному объекту культурного наследия	-
Обозначение (номер) помещения, машино-места на плане здания, сооружения, плане этажа: 154		
Кадастровый номер: -		
№ п/п	Наименование характеристики	Значение характеристики
1	2	3
1	Вид объекта недвижимости (помещение, машино-место)	Помещение

2	Ранее присвоенный государственный учетный номер помещения, машино-места (кадастровый, инвентарный или условный номер)	-
3	Кадастровый номер исходного объекта недвижимости (объектов недвижимости)	-
4	Номер, тип этажа (этажей), на котором (которых) расположено помещение	7, Этаж
5	Адрес помещения, машино-места	Российская Федерация, 143033, Московская область, г.о Одинцовский, село Лайково, микрорайон Город-событие, дом 21, квартира 154
	Местоположение помещения, машино-места	-
	Дополнение местоположения помещения, машино-места	-
6	Площадь помещения, машино-места (P), м2	37.2
7	Назначение помещения	Жилое
8	Вид жилого помещения (квартира, комната (в квартире), если жилое помещение расположено в многоквартирном доме	Квартира
9	Вид (виды) разрешенного использования помещения	-
10	Наименование помещения	Квартира
11	Кадастровый номер (при наличии) или обозначение на плане этажа (или поэтажном плане) квартиры, в которой расположена комната	-
12	Сведения об отнесении к общему имуществу в многоквартирном доме или к вспомогательным помещениям	-
13	Сведения об отнесении к специализированному жилищному фонду или к жилым помещениям наемного дома социального использования или наемного дома коммерческого использования	-
14	Сведения о включении помещения в единый государственный реестр объектов культурного наследия (памятников истории и культуры) народов Российской Федерации	-
14.1	Регистрационный номер, вид и наименование объекта недвижимости в едином государственном реестре объектов культурного наследия (памятников истории и культуры) народов Российской Федерации либо регистрационный номер учетной карты объекта, представляющего собой историко-культурную ценность, вид и наименование выявленного объекта культурного наследия	-
14.2	Реквизиты решений Правительства Российской Федерации, органов охраны объектов культурного наследия о включении объекта недвижимости в единый государственный реестр объектов культурного наследия (памятников истории и культуры) народов Российской Федерации либо об отнесении объекта недвижимости к выявленным объектам культурного наследия, подлежащим государственной охране	-
14.3	Реквизиты документа, на основании которого установлены требования к сохранению, содержанию и использованию объектов культурного наследия (памятников истории и культуры) народов Российской Федерации, требования к обеспечению доступа к таким объектам либо выявленному объекту культурного наследия	-

Обозначение (номер) помещения, машино-места на плане здания, сооружения, плане этажа: 155

Кадастровый номер: -

№ п/п	Наименование характеристики	Значение характеристики
1	2	3
1	Вид объекта недвижимости (помещение, машино-место)	Помещение
2	Ранее присвоенный государственный учетный номер помещения, машино-места (кадастровый, инвентарный или условный номер)	-
3	Кадастровый номер исходного объекта недвижимости (объектов недвижимости)	-
4	Номер, тип этажа (этажей), на котором (которых) расположено помещение	7, Этаж
5	Адрес помещения, машино-места	Российская Федерация, 143033, Московская область, г.о Одинцовский, село Лайково, микрорайон Город-событие, дом 21, квартира 155
	Местоположение помещения, машино-места	-
	Дополнение местоположения помещения, машино-места	-
6	Площадь помещения, машино-места (Р), м ²	40.4
7	Назначение помещения	Жилое
8	Вид жилого помещения (квартира, комната (в квартире), если жилое помещение расположено в многоквартирном доме	Квартира
9	Вид (виды) разрешенного использования помещения	-
10	Наименование помещения	Квартира
11	Кадастровый номер (при наличии) или обозначение на плане этажа (или поэтажном плане) квартиры, в которой расположена комната	-
12	Сведения об отнесении к общему имуществу в многоквартирном доме или к вспомогательным помещениям	-
13	Сведения об отнесении к специализированному жилищному фонду или к жилым помещениям наемного дома социального использования или наемного дома коммерческого использования	-
14	Сведения о включении помещения в единый государственный реестр объектов культурного наследия (памятников истории и культуры) народов Российской Федерации	-
14.1	Регистрационный номер, вид и наименование объекта недвижимости в едином государственном реестре объектов культурного наследия (памятников истории и культуры) народов Российской Федерации либо регистрационный номер учетной карты объекта, представляющего собой историко-культурную ценность, вид и наименование выявленного объекта культурного наследия	-

14.2	Реквизиты решений Правительства Российской Федерации, органов охраны объектов культурного наследия о включении объекта недвижимости в единый государственный реестр объектов культурного наследия (памятников истории и культуры) народов Российской Федерации либо об отнесении объекта недвижимости к выявленным объектам культурного наследия, подлежащим государственной охране	-
14.3	Реквизиты документа, на основании которого установлены требования к сохранению, содержанию и использованию объектов культурного наследия (памятников истории и культуры) народов Российской Федерации, требования к обеспечению доступа к таким объектам либо выявленному объекту культурного наследия	-

Обозначение (номер) помещения, машино-места на плане здания, сооружения, плане этажа: 156

Кадастровый номер: -

№ п/п	Наименование характеристики	Значение характеристики
1	2	3
1	Вид объекта недвижимости (помещение, машино-место)	Помещение
2	Ранее присвоенный государственный учетный номер помещения, машино-места (кадастровый, инвентарный или условный номер)	-
3	Кадастровый номер исходного объекта недвижимости (объектов недвижимости)	-
4	Номер, тип этажа (этажей), на котором (которых) расположено помещение	7, Этаж
5	Адрес помещения, машино-места	Российская Федерация, 143033, Московская область, г.о Одинцовский, село Лайково, микрорайон Город-событие, дом 21, квартира 156
	Местоположение помещения, машино-места	-
	Дополнение местоположения помещения, машино-места	-
6	Площадь помещения, машино-места (Р), м ²	48.2
7	Назначение помещения	Жилое
8	Вид жилого помещения (квартира, комната (в квартире), если жилое помещение расположено в многоквартирном доме)	Квартира
9	Вид (виды) разрешенного использования помещения	-
10	Наименование помещения	Квартира
11	Кадастровый номер (при наличии) или обозначение на плане этажа (или поэтажном плане) квартиры, в которой расположена комната	-
12	Сведения об отнесении к общему имуществу в многоквартирном доме или к вспомогательным помещениям	-
13	Сведения об отнесении к специализированному жилищному фонду или к жилым помещениям наемного дома социального использования или наемного дома коммерческого использования	-

14	Сведения о включении помещения в единый государственный реестр объектов культурного наследия (памятников истории и культуры) народов Российской Федерации	-
14.1	Регистрационный номер, вид и наименование объекта недвижимости в едином государственном реестре объектов культурного наследия (памятников истории и культуры) народов Российской Федерации либо регистрационный номер учетной карты объекта, представляющего собой историко-культурную ценность, вид и наименование выявленного объекта культурного наследия	-
14.2	Реквизиты решений Правительства Российской Федерации, органов охраны объектов культурного наследия о включении объекта недвижимости в единый государственный реестр объектов культурного наследия (памятников истории и культуры) народов Российской Федерации либо об отнесении объекта недвижимости к выявленным объектам культурного наследия, подлежащим государственной охране	-
14.3	Реквизиты документа, на основании которого установлены требования к сохранению, содержанию и использованию объектов культурного наследия (памятников истории и культуры) народов Российской Федерации, требования к обеспечению доступа к таким объектам либо выявленному объекту культурного наследия	-

Обозначение (номер) помещения, машино-места на плане здания, сооружения, плане этажа: 157

Кадастровый номер: -

№ п/п	Наименование характеристики	Значение характеристики
1	2	3
1	Вид объекта недвижимости (помещение, машино-место)	Помещение
2	Ранее присвоенный государственный учетный номер помещения, машино-места (кадастровый, инвентарный или условный номер)	-
3	Кадастровый номер исходного объекта недвижимости (объектов недвижимости)	-
4	Номер, тип этажа (этажей), на котором (которых) расположено помещение	8, Этаж
5	Адрес помещения, машино-места	Российская Федерация, 143033, Московская область, г.о Одинцовский, село Лайково, микрорайон Город-событие, дом 21, квартира 157
	Местоположение помещения, машино-места	-
	Дополнение местоположения помещения, машино-места	-
6	Площадь помещения, машино-места (Р), м ²	48.5
7	Назначение помещения	Жилое
8	Вид жилого помещения (квартира, комната (в квартире)), если жилое помещение расположено в многоквартирном доме	Квартира
9	Вид (виды) разрешенного использования помещения	-
10	Наименование помещения	Квартира

11	Кадастровый номер (при наличии) или обозначение на плане этажа (или поэтажном плане) квартиры, в которой расположена комната	-
12	Сведения об отнесении к общему имуществу в многоквартирном доме или к вспомогательным помещениям	-
13	Сведения об отнесении к специализированному жилищному фонду или к жилым помещениям наемного дома социального использования или наемного дома коммерческого использования	-
14	Сведения о включении помещения в единый государственный реестр объектов культурного наследия (памятников истории и культуры) народов Российской Федерации	-
14.1	Регистрационный номер, вид и наименование объекта недвижимости в едином государственном реестре объектов культурного наследия (памятников истории и культуры) народов Российской Федерации либо регистрационный номер учетной карты объекта, представляющего собой историко-культурную ценность, вид и наименование выявленного объекта культурного наследия	-
14.2	Реквизиты решений Правительства Российской Федерации, органов охраны объектов культурного наследия о включении объекта недвижимости в единый государственный реестр объектов культурного наследия (памятников истории и культуры) народов Российской Федерации либо об отнесении объекта недвижимости к выявленным объектам культурного наследия, подлежащим государственной охране	-
14.3	Реквизиты документа, на основании которого установлены требования к сохранению, содержанию и использованию объектов культурного наследия (памятников истории и культуры) народов Российской Федерации, требования к обеспечению доступа к таким объектам либо выявленному объекту культурного наследия	-
Обозначение (номер) помещения, машино-места на плане здания, сооружения, плане этажа: 158		
Кадастровый номер: -		
№ п/п	Наименование характеристики	Значение характеристики
1	2	3
1	Вид объекта недвижимости (помещение, машино-место)	Помещение
2	Ранее присвоенный государственный учетный номер помещения, машино-места (кадастровый, инвентарный или условный номер)	-
3	Кадастровый номер исходного объекта недвижимости (объектов недвижимости)	-
4	Номер, тип этажа (этажей), на котором (которых) расположено помещение	8, Этаж
5	Адрес помещения, машино-места	Российская Федерация, 143033, Московская область, г.о Одинцовский, село Лайково, микрорайон Город-событие, дом 21, квартира 158

5	Местоположение помещения, машино-места	-
	Дополнение местоположения помещения, машино-места	-
6	Площадь помещения, машино-места (Р), м2	37.1
7	Назначение помещения	Жилое
8	Вид жилого помещения (квартира, комната (в квартире), если жилое помещение расположено в многоквартирном доме)	Квартира
9	Вид (виды) разрешенного использования помещения	-
10	Наименование помещения	Квартира
11	Кадастровый номер (при наличии) или обозначение на плане этажа (или поэтажном плане) квартиры, в которой расположена комната	-
12	Сведения об отнесении к общему имуществу в многоквартирном доме или к вспомогательным помещениям	-
13	Сведения об отнесении к специализированному жилищному фонду или к жилым помещениям наемного дома социального использования или наемного дома коммерческого использования	-
14	Сведения о включении помещения в единый государственный реестр объектов культурного наследия (памятников истории и культуры) народов Российской Федерации	-
14.1	Регистрационный номер, вид и наименование объекта недвижимости в едином государственном реестре объектов культурного наследия (памятников истории и культуры) народов Российской Федерации либо регистрационный номер учетной карты объекта, представляющего собой историко-культурную ценность, вид и наименование выявленного объекта культурного наследия	-
14.2	Реквизиты решений Правительства Российской Федерации, органов охраны объектов культурного наследия о включении объекта недвижимости в единый государственный реестр объектов культурного наследия (памятников истории и культуры) народов Российской Федерации либо об отнесении объекта недвижимости к выявленным объектам культурного наследия, подлежащим государственной охране	-
14.3	Реквизиты документа, на основании которого установлены требования к сохранению, содержанию и использованию объектов культурного наследия (памятников истории и культуры) народов Российской Федерации, требования к обеспечению доступа к таким объектам либо выявленному объекту культурного наследия	-

Обозначение (номер) помещения, машино-места на плане здания, сооружения, плане этажа: 159

Кадастровый номер: -

№ п/п	Наименование характеристики	Значение характеристики
1	2	3
1	Вид объекта недвижимости (помещение, машино-место)	Помещение

2	Ранее присвоенный государственный учетный номер помещения, машино-места (кадастровый, инвентарный или условный номер)	-
3	Кадастровый номер исходного объекта недвижимости (объектов недвижимости)	-
4	Номер, тип этажа (этажей), на котором (которых) расположено помещение	8, Этаж
5	Адрес помещения, машино-места	Российская Федерация, 143033, Московская область, г.о Одинцовский, село Лайково, микрорайон Город-событие, дом 21, квартира 159
	Местоположение помещения, машино-места	-
	Дополнение местоположения помещения, машино-места	-
6	Площадь помещения, машино-места (P), м2	40.3
7	Назначение помещения	Жилое
8	Вид жилого помещения (квартира, комната (в квартире), если жилое помещение расположено в многоквартирном доме	Квартира
9	Вид (виды) разрешенного использования помещения	-
10	Наименование помещения	Квартира
11	Кадастровый номер (при наличии) или обозначение на плане этажа (или поэтажном плане) квартиры, в которой расположена комната	-
12	Сведения об отнесении к общему имуществу в многоквартирном доме или к вспомогательным помещениям	-
13	Сведения об отнесении к специализированному жилищному фонду или к жилым помещениям наемного дома социального использования или наемного дома коммерческого использования	-
14	Сведения о включении помещения в единый государственный реестр объектов культурного наследия (памятников истории и культуры) народов Российской Федерации	-
14.1	Регистрационный номер, вид и наименование объекта недвижимости в едином государственном реестре объектов культурного наследия (памятников истории и культуры) народов Российской Федерации либо регистрационный номер учетной карты объекта, представляющего собой историко-культурную ценность, вид и наименование выявленного объекта культурного наследия	-
14.2	Реквизиты решений Правительства Российской Федерации, органов охраны объектов культурного наследия о включении объекта недвижимости в единый государственный реестр объектов культурного наследия (памятников истории и культуры) народов Российской Федерации либо об отнесении объекта недвижимости к выявленным объектам культурного наследия, подлежащим государственной охране	-
14.3	Реквизиты документа, на основании которого установлены требования к сохранению, содержанию и использованию объектов культурного наследия (памятников истории и культуры) народов Российской Федерации, требования к обеспечению доступа к таким объектам либо выявленному объекту культурного наследия	-

Обозначение (номер) помещения, машино-места на плане здания, сооружения, плане этажа: 160

Кадастровый номер: -

№ п/п	Наименование характеристики	Значение характеристики
1	2	3
1	Вид объекта недвижимости (помещение, машино-место)	Помещение
2	Ранее присвоенный государственный учетный номер помещения, машино-места (кадастровый, инвентарный или условный номер)	-
3	Кадастровый номер исходного объекта недвижимости (объектов недвижимости)	-
4	Номер, тип этажа (этажей), на котором (которых) расположено помещение	8, Этаж
5	Адрес помещения, машино-места	Российская Федерация, 143033, Московская область, г.о Одинцовский, село Лайково, микрорайон Город-событие, дом 21, квартира 160
	Местоположение помещения, машино-места	-
	Дополнение местоположения помещения, машино-места	-
6	Площадь помещения, машино-места (Р), м ²	48.3
7	Назначение помещения	Жилое
8	Вид жилого помещения (квартира, комната (в квартире), если жилое помещение расположено в многоквартирном доме)	Квартира
9	Вид (виды) разрешенного использования помещения	-
10	Наименование помещения	Квартира
11	Кадастровый номер (при наличии) или обозначение на плане этажа (или поэтажном плане) квартиры, в которой расположена комната	-
12	Сведения об отнесении к общему имуществу в многоквартирном доме или к вспомогательным помещениям	-
13	Сведения об отнесении к специализированному жилищному фонду или к жилым помещениям наемного дома социального использования или наемного дома коммерческого использования	-
14	Сведения о включении помещения в единый государственный реестр объектов культурного наследия (памятников истории и культуры) народов Российской Федерации	-
14.1	Регистрационный номер, вид и наименование объекта недвижимости в едином государственном реестре объектов культурного наследия (памятников истории и культуры) народов Российской Федерации либо регистрационный номер учетной карты объекта, представляющего собой историко-культурную ценность, вид и наименование выявленного объекта культурного наследия	-

14.2	Реквизиты решений Правительства Российской Федерации, органов охраны объектов культурного наследия о включении объекта недвижимости в единый государственный реестр объектов культурного наследия (памятников истории и культуры) народов Российской Федерации либо об отнесении объекта недвижимости к выявленным объектам культурного наследия, подлежащим государственной охране	-
14.3	Реквизиты документа, на основании которого установлены требования к сохранению, содержанию и использованию объектов культурного наследия (памятников истории и культуры) народов Российской Федерации, требования к обеспечению доступа к таким объектам либо выявленному объекту культурного наследия	-
Обозначение (номер) помещения, машино-места на плане здания, сооружения, плане этажа: 161		
Кадастровый номер: -		
№ п/п	Наименование характеристики	Значение характеристики
1	2	3
1	Вид объекта недвижимости (помещение, машино-место)	Помещение
2	Ранее присвоенный государственный учетный номер помещения, машино-места (кадастровый, инвентарный или условный номер)	-
3	Кадастровый номер исходного объекта недвижимости (объектов недвижимости)	-
4	Номер, тип этажа (этажей), на котором (которых) расположено помещение	9, Этаж
5	Адрес помещения, машино-места	Российская Федерация, 143033, Московская область, г.о Одинцовский, село Лайково, микрорайон Город-событие, дом 21, квартира 161
	Местоположение помещения, машино-места	-
	Дополнение местоположения помещения, машино-места	-
6	Площадь помещения, машино-места (Р), м ²	48.3
7	Назначение помещения	Жилое
8	Вид жилого помещения (квартира, комната (в квартире), если жилое помещение расположено в многоквартирном доме)	Квартира
9	Вид (виды) разрешенного использования помещения	-
10	Наименование помещения	Квартира
11	Кадастровый номер (при наличии) или обозначение на плане этажа (или поэтажном плане) квартиры, в которой расположена комната	-
12	Сведения об отнесении к общему имуществу в многоквартирном доме или к вспомогательным помещениям	-
13	Сведения об отнесении к специализированному жилищному фонду или к жилым помещениям наемного дома социального использования или наемного дома коммерческого использования	-

14	Сведения о включении помещения в единый государственный реестр объектов культурного наследия (памятников истории и культуры) народов Российской Федерации	-
14.1	Регистрационный номер, вид и наименование объекта недвижимости в едином государственном реестре объектов культурного наследия (памятников истории и культуры) народов Российской Федерации либо регистрационный номер учетной карты объекта, представляющего собой историко-культурную ценность, вид и наименование выявленного объекта культурного наследия	-
14.2	Реквизиты решений Правительства Российской Федерации, органов охраны объектов культурного наследия о включении объекта недвижимости в единый государственный реестр объектов культурного наследия (памятников истории и культуры) народов Российской Федерации либо об отнесении объекта недвижимости к выявленным объектам культурного наследия, подлежащим государственной охране	-
14.3	Реквизиты документа, на основании которого установлены требования к сохранению, содержанию и использованию объектов культурного наследия (памятников истории и культуры) народов Российской Федерации, требования к обеспечению доступа к таким объектам либо выявленному объекту культурного наследия	-

Обозначение (номер) помещения, машино-места на плане здания, сооружения, плане этажа: 162

Кадастровый номер: -

№ п/п	Наименование характеристики	Значение характеристики
1	2	3
1	Вид объекта недвижимости (помещение, машино-место)	Помещение
2	Ранее присвоенный государственный учетный номер помещения, машино-места (кадастровый, инвентарный или условный номер)	-
3	Кадастровый номер исходного объекта недвижимости (объектов недвижимости)	-
4	Номер, тип этажа (этажей), на котором (которых) расположено помещение	9, Этаж
5	Адрес помещения, машино-места	Российская Федерация, 143033, Московская область, г.о Одинцовский, село Лайково, микрорайон Город-событие, дом 21, квартира 162
	Местоположение помещения, машино-места	-
	Дополнение местоположения помещения, машино-места	-
6	Площадь помещения, машино-места (Р), м ²	37.1
7	Назначение помещения	Жилое
8	Вид жилого помещения (квартира, комната (в квартире)), если жилое помещение расположено в многоквартирном доме	Квартира
9	Вид (виды) разрешенного использования помещения	-
10	Наименование помещения	Квартира

11	Кадастровый номер (при наличии) или обозначение на плане этажа (или поэтажном плане) квартиры, в которой расположена комната	-
12	Сведения об отнесении к общему имуществу в многоквартирном доме или к вспомогательным помещениям	-
13	Сведения об отнесении к специализированному жилищному фонду или к жилым помещениям наемного дома социального использования или наемного дома коммерческого использования	-
14	Сведения о включении помещения в единый государственный реестр объектов культурного наследия (памятников истории и культуры) народов Российской Федерации	-
14.1	Регистрационный номер, вид и наименование объекта недвижимости в едином государственном реестре объектов культурного наследия (памятников истории и культуры) народов Российской Федерации либо регистрационный номер учетной карты объекта, представляющего собой историко-культурную ценность, вид и наименование выявленного объекта культурного наследия	-
14.2	Реквизиты решений Правительства Российской Федерации, органов охраны объектов культурного наследия о включении объекта недвижимости в единый государственный реестр объектов культурного наследия (памятников истории и культуры) народов Российской Федерации либо об отнесении объекта недвижимости к выявленным объектам культурного наследия, подлежащим государственной охране	-
14.3	Реквизиты документа, на основании которого установлены требования к сохранению, содержанию и использованию объектов культурного наследия (памятников истории и культуры) народов Российской Федерации, требования к обеспечению доступа к таким объектам либо выявленному объекту культурного наследия	-
Обозначение (номер) помещения, машино-места на плане здания, сооружения, плане этажа: 163		
Кадастровый номер: -		
№ п/п	Наименование характеристики	Значение характеристики
1	2	3
1	Вид объекта недвижимости (помещение, машино-место)	Помещение
2	Ранее присвоенный государственный учетный номер помещения, машино-места (кадастровый, инвентарный или условный номер)	-
3	Кадастровый номер исходного объекта недвижимости (объектов недвижимости)	-
4	Номер, тип этажа (этажей), на котором (которых) расположено помещение	9, Этаж
5	Адрес помещения, машино-места	Российская Федерация, 143033, Московская область, г.о Одинцовский, село Лайково, микрорайон Город-событие, дом 21, квартира 163

5	Местоположение помещения, машино-места	-
	Дополнение местоположения помещения, машино-места	-
6	Площадь помещения, машино-места (Р), м2	40.3
7	Назначение помещения	Жилое
8	Вид жилого помещения (квартира, комната (в квартире), если жилое помещение расположено в многоквартирном доме)	Квартира
9	Вид (виды) разрешенного использования помещения	-
10	Наименование помещения	Квартира
11	Кадастровый номер (при наличии) или обозначение на плане этажа (или поэтажном плане) квартиры, в которой расположена комната	-
12	Сведения об отнесении к общему имуществу в многоквартирном доме или к вспомогательным помещениям	-
13	Сведения об отнесении к специализированному жилищному фонду или к жилым помещениям наемного дома социального использования или наемного дома коммерческого использования	-
14	Сведения о включении помещения в единый государственный реестр объектов культурного наследия (памятников истории и культуры) народов Российской Федерации	-
14.1	Регистрационный номер, вид и наименование объекта недвижимости в едином государственном реестре объектов культурного наследия (памятников истории и культуры) народов Российской Федерации либо регистрационный номер учетной карты объекта, представляющего собой историко-культурную ценность, вид и наименование выявленного объекта культурного наследия	-
14.2	Реквизиты решений Правительства Российской Федерации, органов охраны объектов культурного наследия о включении объекта недвижимости в единый государственный реестр объектов культурного наследия (памятников истории и культуры) народов Российской Федерации либо об отнесении объекта недвижимости к выявленным объектам культурного наследия, подлежащим государственной охране	-
14.3	Реквизиты документа, на основании которого установлены требования к сохранению, содержанию и использованию объектов культурного наследия (памятников истории и культуры) народов Российской Федерации, требования к обеспечению доступа к таким объектам либо выявленному объекту культурного наследия	-
Обозначение (номер) помещения, машино-места на плане здания, сооружения, плане этажа: 164		
Кадастровый номер: -		
№ п/п	Наименование характеристики	Значение характеристики
1	2	3
1	Вид объекта недвижимости (помещение, машино-место)	Помещение

2	Ранее присвоенный государственный учетный номер помещения, машино-места (кадастровый, инвентарный или условный номер)	-
3	Кадастровый номер исходного объекта недвижимости (объектов недвижимости)	-
4	Номер, тип этажа (этажей), на котором (которых) расположено помещение	9, Этаж
5	Адрес помещения, машино-места	Российская Федерация, 143033, Московская область, г.о Одинцовский, село Лайково, микрорайон Город-событие, дом 21, квартира 164
	Местоположение помещения, машино-места	-
	Дополнение местоположения помещения, машино-места	-
6	Площадь помещения, машино-места (P), м2	48.0
7	Назначение помещения	Жилое
8	Вид жилого помещения (квартира, комната (в квартире), если жилое помещение расположено в многоквартирном доме	Квартира
9	Вид (виды) разрешенного использования помещения	-
10	Наименование помещения	Квартира
11	Кадастровый номер (при наличии) или обозначение на плане этажа (или поэтажном плане) квартиры, в которой расположена комната	-
12	Сведения об отнесении к общему имуществу в многоквартирном доме или к вспомогательным помещениям	-
13	Сведения об отнесении к специализированному жилищному фонду или к жилым помещениям наемного дома социального использования или наемного дома коммерческого использования	-
14	Сведения о включении помещения в единый государственный реестр объектов культурного наследия (памятников истории и культуры) народов Российской Федерации	-
14.1	Регистрационный номер, вид и наименование объекта недвижимости в едином государственном реестре объектов культурного наследия (памятников истории и культуры) народов Российской Федерации либо регистрационный номер учетной карты объекта, представляющего собой историко-культурную ценность, вид и наименование выявленного объекта культурного наследия	-
14.2	Реквизиты решений Правительства Российской Федерации, органов охраны объектов культурного наследия о включении объекта недвижимости в единый государственный реестр объектов культурного наследия (памятников истории и культуры) народов Российской Федерации либо об отнесении объекта недвижимости к выявленным объектам культурного наследия, подлежащим государственной охране	-
14.3	Реквизиты документа, на основании которого установлены требования к сохранению, содержанию и использованию объектов культурного наследия (памятников истории и культуры) народов Российской Федерации, требования к обеспечению доступа к таким объектам либо выявленному объекту культурного наследия	-

Обозначение (номер) помещения, машино-места на плане здания, сооружения, плане этажа: 165

Кадастровый номер: -

№ п/п	Наименование характеристики	Значение характеристики
1	2	3
1	Вид объекта недвижимости (помещение, машино-место)	Помещение
2	Ранее присвоенный государственный учетный номер помещения, машино-места (кадастровый, инвентарный или условный номер)	-
3	Кадастровый номер исходного объекта недвижимости (объектов недвижимости)	-
4	Номер, тип этажа (этажей), на котором (которых) расположено помещение	1, Этаж
5	Адрес помещения, машино-места	Российская Федерация, 143033, Московская область, г.о Одинцовский, село Лайково, микрорайон Город-событие, дом 21, квартира 165
	Местоположение помещения, машино-места	-
	Дополнение местоположения помещения, машино-места	-
6	Площадь помещения, машино-места (Р), м ²	55.8
7	Назначение помещения	Жилое
8	Вид жилого помещения (квартира, комната (в квартире), если жилое помещение расположено в многоквартирном доме	Квартира
9	Вид (виды) разрешенного использования помещения	-
10	Наименование помещения	Квартира
11	Кадастровый номер (при наличии) или обозначение на плане этажа (или поэтажном плане) квартиры, в которой расположена комната	-
12	Сведения об отнесении к общему имуществу в многоквартирном доме или к вспомогательным помещениям	-
13	Сведения об отнесении к специализированному жилищному фонду или к жилым помещениям наемного дома социального использования или наемного дома коммерческого использования	-
14	Сведения о включении помещения в единый государственный реестр объектов культурного наследия (памятников истории и культуры) народов Российской Федерации	-
14.1	Регистрационный номер, вид и наименование объекта недвижимости в едином государственном реестре объектов культурного наследия (памятников истории и культуры) народов Российской Федерации либо регистрационный номер учетной карты объекта, представляющего собой историко-культурную ценность, вид и наименование выявленного объекта культурного наследия	-

14.2	Реквизиты решений Правительства Российской Федерации, органов охраны объектов культурного наследия о включении объекта недвижимости в единый государственный реестр объектов культурного наследия (памятников истории и культуры) народов Российской Федерации либо об отнесении объекта недвижимости к выявленным объектам культурного наследия, подлежащим государственной охране	-
14.3	Реквизиты документа, на основании которого установлены требования к сохранению, содержанию и использованию объектов культурного наследия (памятников истории и культуры) народов Российской Федерации, требования к обеспечению доступа к таким объектам либо выявленному объекту культурного наследия	-
Обозначение (номер) помещения, машино-места на плане здания, сооружения, плане этажа: 166		
Кадастровый номер: -		
№ п/п	Наименование характеристики	Значение характеристики
1	2	3
1	Вид объекта недвижимости (помещение, машино-место)	Помещение
2	Ранее присвоенный государственный учетный номер помещения, машино-места (кадастровый, инвентарный или условный номер)	-
3	Кадастровый номер исходного объекта недвижимости (объектов недвижимости)	-
4	Номер, тип этажа (этажей), на котором (которых) расположено помещение	1, Этаж
5	Адрес помещения, машино-места	Российская Федерация, 143033, Московская область, г.о Одинцовский, село Лайково, микрорайон Город-событие, дом 21, квартира 166
	Местоположение помещения, машино-места	-
	Дополнение местоположения помещения, машино-места	-
6	Площадь помещения, машино-места (P), м2	42.5
7	Назначение помещения	Жилое
8	Вид жилого помещения (квартира, комната (в квартире), если жилое помещение расположено в многоквартирном доме)	Квартира
9	Вид (виды) разрешенного использования помещения	-
10	Наименование помещения	Квартира
11	Кадастровый номер (при наличии) или обозначение на плане этажа (или поэтажном плане) квартиры, в которой расположена комната	-
12	Сведения об отнесении к общему имуществу в многоквартирном доме или к вспомогательным помещениям	-
13	Сведения об отнесении к специализированному жилищному фонду или к жилым помещениям наемного дома социального использования или наемного дома коммерческого использования	-

14	Сведения о включении помещения в единый государственный реестр объектов культурного наследия (памятников истории и культуры) народов Российской Федерации	-
14.1	Регистрационный номер, вид и наименование объекта недвижимости в едином государственном реестре объектов культурного наследия (памятников истории и культуры) народов Российской Федерации либо регистрационный номер учетной карты объекта, представляющего собой историко-культурную ценность, вид и наименование выявленного объекта культурного наследия	-
14.2	Реквизиты решений Правительства Российской Федерации, органов охраны объектов культурного наследия о включении объекта недвижимости в единый государственный реестр объектов культурного наследия (памятников истории и культуры) народов Российской Федерации либо об отнесении объекта недвижимости к выявленным объектам культурного наследия, подлежащим государственной охране	-
14.3	Реквизиты документа, на основании которого установлены требования к сохранению, содержанию и использованию объектов культурного наследия (памятников истории и культуры) народов Российской Федерации, требования к обеспечению доступа к таким объектам либо выявленному объекту культурного наследия	-

Обозначение (номер) помещения, машино-места на плане здания, сооружения, плане этажа: 167

Кадастровый номер: -

№ п/п	Наименование характеристики	Значение характеристики
1	2	3
1	Вид объекта недвижимости (помещение, машино-место)	Помещение
2	Ранее присвоенный государственный учетный номер помещения, машино-места (кадастровый, инвентарный или условный номер)	-
3	Кадастровый номер исходного объекта недвижимости (объектов недвижимости)	-
4	Номер, тип этажа (этажей), на котором (которых) расположено помещение	1, Этаж
5	Адрес помещения, машино-места	Российская Федерация, 143033, Московская область, г.о Одинцовский, село Лайково, микрорайон Город-событие, дом 21, квартира 167
	Местоположение помещения, машино-места	-
	Дополнение местоположения помещения, машино-места	-
6	Площадь помещения, машино-места (Р), м ²	49.6
7	Назначение помещения	Жилое
8	Вид жилого помещения (квартира, комната (в квартире)), если жилое помещение расположено в многоквартирном доме	Квартира
9	Вид (виды) разрешенного использования помещения	-
10	Наименование помещения	Квартира

11	Кадастровый номер (при наличии) или обозначение на плане этажа (или поэтажном плане) квартиры, в которой расположена комната	-
12	Сведения об отнесении к общему имуществу в многоквартирном доме или к вспомогательным помещениям	-
13	Сведения об отнесении к специализированному жилищному фонду или к жилым помещениям наемного дома социального использования или наемного дома коммерческого использования	-
14	Сведения о включении помещения в единый государственный реестр объектов культурного наследия (памятников истории и культуры) народов Российской Федерации	-
14.1	Регистрационный номер, вид и наименование объекта недвижимости в едином государственном реестре объектов культурного наследия (памятников истории и культуры) народов Российской Федерации либо регистрационный номер учетной карты объекта, представляющего собой историко-культурную ценность, вид и наименование выявленного объекта культурного наследия	-
14.2	Реквизиты решений Правительства Российской Федерации, органов охраны объектов культурного наследия о включении объекта недвижимости в единый государственный реестр объектов культурного наследия (памятников истории и культуры) народов Российской Федерации либо об отнесении объекта недвижимости к выявленным объектам культурного наследия, подлежащим государственной охране	-
14.3	Реквизиты документа, на основании которого установлены требования к сохранению, содержанию и использованию объектов культурного наследия (памятников истории и культуры) народов Российской Федерации, требования к обеспечению доступа к таким объектам либо выявленному объекту культурного наследия	-
Обозначение (номер) помещения, машино-места на плане здания, сооружения, плане этажа: 168		
Кадастровый номер: -		
№ п/п	Наименование характеристики	Значение характеристики
1	2	3
1	Вид объекта недвижимости (помещение, машино-место)	Помещение
2	Ранее присвоенный государственный учетный номер помещения, машино-места (кадастровый, инвентарный или условный номер)	-
3	Кадастровый номер исходного объекта недвижимости (объектов недвижимости)	-
4	Номер, тип этажа (этажей), на котором (которых) расположено помещение	2, Этаж
5	Адрес помещения, машино-места	Российская Федерация, 143033, Московская область, г.о Одинцовский, село Лайково, микрорайон Город-событие, дом 21, квартира 168

5	Местоположение помещения, машино-места	-
	Дополнение местоположения помещения, машино-места	-
6	Площадь помещения, машино-места (Р), м2	47.7
7	Назначение помещения	Жилое
8	Вид жилого помещения (квартира, комната (в квартире), если жилое помещение расположено в многоквартирном доме)	Квартира
9	Вид (виды) разрешенного использования помещения	-
10	Наименование помещения	Квартира
11	Кадастровый номер (при наличии) или обозначение на плане этажа (или поэтажном плане) квартиры, в которой расположена комната	-
12	Сведения об отнесении к общему имуществу в многоквартирном доме или к вспомогательным помещениям	-
13	Сведения об отнесении к специализированному жилищному фонду или к жилым помещениям наемного дома социального использования или наемного дома коммерческого использования	-
14	Сведения о включении помещения в единый государственный реестр объектов культурного наследия (памятников истории и культуры) народов Российской Федерации	-
14.1	Регистрационный номер, вид и наименование объекта недвижимости в едином государственном реестре объектов культурного наследия (памятников истории и культуры) народов Российской Федерации либо регистрационный номер учетной карты объекта, представляющего собой историко-культурную ценность, вид и наименование выявленного объекта культурного наследия	-
14.2	Реквизиты решений Правительства Российской Федерации, органов охраны объектов культурного наследия о включении объекта недвижимости в единый государственный реестр объектов культурного наследия (памятников истории и культуры) народов Российской Федерации либо об отнесении объекта недвижимости к выявленным объектам культурного наследия, подлежащим государственной охране	-
14.3	Реквизиты документа, на основании которого установлены требования к сохранению, содержанию и использованию объектов культурного наследия (памятников истории и культуры) народов Российской Федерации, требования к обеспечению доступа к таким объектам либо выявленному объекту культурного наследия	-
Обозначение (номер) помещения, машино-места на плане здания, сооружения, плане этажа: 169		
Кадастровый номер: -		
№ п/п	Наименование характеристики	Значение характеристики
1	2	3
1	Вид объекта недвижимости (помещение, машино-место)	Помещение

2	Ранее присвоенный государственный учетный номер помещения, машино-места (кадастровый, инвентарный или условный номер)	-
3	Кадастровый номер исходного объекта недвижимости (объектов недвижимости)	-
4	Номер, тип этажа (этажей), на котором (которых) расположено помещение	2, Этаж
5	Адрес помещения, машино-места	Российская Федерация, 143033, Московская область, г.о Одинцовский, село Лайково, микрорайон Город-событие, дом 21, квартира 169
	Местоположение помещения, машино-места	-
	Дополнение местоположения помещения, машино-места	-
6	Площадь помещения, машино-места (P), м2	39.3
7	Назначение помещения	Жилое
8	Вид жилого помещения (квартира, комната (в квартире), если жилое помещение расположено в многоквартирном доме	Квартира
9	Вид (виды) разрешенного использования помещения	-
10	Наименование помещения	Квартира
11	Кадастровый номер (при наличии) или обозначение на плане этажа (или поэтажном плане) квартиры, в которой расположена комната	-
12	Сведения об отнесении к общему имуществу в многоквартирном доме или к вспомогательным помещениям	-
13	Сведения об отнесении к специализированному жилищному фонду или к жилым помещениям наемного дома социального использования или наемного дома коммерческого использования	-
14	Сведения о включении помещения в единый государственный реестр объектов культурного наследия (памятников истории и культуры) народов Российской Федерации	-
14.1	Регистрационный номер, вид и наименование объекта недвижимости в едином государственном реестре объектов культурного наследия (памятников истории и культуры) народов Российской Федерации либо регистрационный номер учетной карты объекта, представляющего собой историко-культурную ценность, вид и наименование выявленного объекта культурного наследия	-
14.2	Реквизиты решений Правительства Российской Федерации, органов охраны объектов культурного наследия о включении объекта недвижимости в единый государственный реестр объектов культурного наследия (памятников истории и культуры) народов Российской Федерации либо об отнесении объекта недвижимости к выявленным объектам культурного наследия, подлежащим государственной охране	-
14.3	Реквизиты документа, на основании которого установлены требования к сохранению, содержанию и использованию объектов культурного наследия (памятников истории и культуры) народов Российской Федерации, требования к обеспечению доступа к таким объектам либо выявленному объекту культурного наследия	-

Обозначение (номер) помещения, машино-места на плане здания, сооружения, плане этажа: 170

Кадастровый номер: -

№ п/п	Наименование характеристики	Значение характеристики
1	2	3
1	Вид объекта недвижимости (помещение, машино-место)	Помещение
2	Ранее присвоенный государственный учетный номер помещения, машино-места (кадастровый, инвентарный или условный номер)	-
3	Кадастровый номер исходного объекта недвижимости (объектов недвижимости)	-
4	Номер, тип этажа (этажей), на котором (которых) расположено помещение	2, Этаж
5	Адрес помещения, машино-места	Российская Федерация, 143033, Московская область, г.о Одинцовский, село Лайково, микрорайон Город-событие, дом 21, квартира 170
	Местоположение помещения, машино-места	-
	Дополнение местоположения помещения, машино-места	-
6	Площадь помещения, машино-места (P), м ²	42.3
7	Назначение помещения	Жилое
8	Вид жилого помещения (квартира, комната (в квартире), если жилое помещение расположено в многоквартирном доме)	Квартира
9	Вид (виды) разрешенного использования помещения	-
10	Наименование помещения	Квартира
11	Кадастровый номер (при наличии) или обозначение на плане этажа (или поэтажном плане) квартиры, в которой расположена комната	-
12	Сведения об отнесении к общему имуществу в многоквартирном доме или к вспомогательным помещениям	-
13	Сведения об отнесении к специализированному жилищному фонду или к жилым помещениям наемного дома социального использования или наемного дома коммерческого использования	-
14	Сведения о включении помещения в единый государственный реестр объектов культурного наследия (памятников истории и культуры) народов Российской Федерации	-
14.1	Регистрационный номер, вид и наименование объекта недвижимости в едином государственном реестре объектов культурного наследия (памятников истории и культуры) народов Российской Федерации либо регистрационный номер учетной карты объекта, представляющего собой историко-культурную ценность, вид и наименование выявленного объекта культурного наследия	-

14.2	Реквизиты решений Правительства Российской Федерации, органов охраны объектов культурного наследия о включении объекта недвижимости в единый государственный реестр объектов культурного наследия (памятников истории и культуры) народов Российской Федерации либо об отнесении объекта недвижимости к выявленным объектам культурного наследия, подлежащим государственной охране	-
14.3	Реквизиты документа, на основании которого установлены требования к сохранению, содержанию и использованию объектов культурного наследия (памятников истории и культуры) народов Российской Федерации, требования к обеспечению доступа к таким объектам либо выявленному объекту культурного наследия	-
Обозначение (номер) помещения, машино-места на плане здания, сооружения, плане этажа: 171		
Кадастровый номер: -		
№ п/п	Наименование характеристики	Значение характеристики
1	2	3
1	Вид объекта недвижимости (помещение, машино-место)	Помещение
2	Ранее присвоенный государственный учетный номер помещения, машино-места (кадастровый, инвентарный или условный номер)	-
3	Кадастровый номер исходного объекта недвижимости (объектов недвижимости)	-
4	Номер, тип этажа (этажей), на котором (которых) расположено помещение	2, Этаж
5	Адрес помещения, машино-места	Российская Федерация, 143033, Московская область, г.о Одинцовский, село Лайково, микрорайон Город-событие, дом 21, квартира 171
	Местоположение помещения, машино-места	-
	Дополнение местоположения помещения, машино-места	-
6	Площадь помещения, машино-места (Р), м ²	43.0
7	Назначение помещения	Жилое
8	Вид жилого помещения (квартира, комната (в квартире), если жилое помещение расположено в многоквартирном доме)	Квартира
9	Вид (виды) разрешенного использования помещения	-
10	Наименование помещения	Квартира
11	Кадастровый номер (при наличии) или обозначение на плане этажа (или поэтажном плане) квартиры, в которой расположена комната	-
12	Сведения об отнесении к общему имуществу в многоквартирном доме или к вспомогательным помещениям	-
13	Сведения об отнесении к специализированному жилищному фонду или к жилым помещениям наемного дома социального использования или наемного дома коммерческого использования	-

14	Сведения о включении помещения в единый государственный реестр объектов культурного наследия (памятников истории и культуры) народов Российской Федерации	-
14.1	Регистрационный номер, вид и наименование объекта недвижимости в едином государственном реестре объектов культурного наследия (памятников истории и культуры) народов Российской Федерации либо регистрационный номер учетной карты объекта, представляющего собой историко-культурную ценность, вид и наименование выявленного объекта культурного наследия	-
14.2	Реквизиты решений Правительства Российской Федерации, органов охраны объектов культурного наследия о включении объекта недвижимости в единый государственный реестр объектов культурного наследия (памятников истории и культуры) народов Российской Федерации либо об отнесении объекта недвижимости к выявленным объектам культурного наследия, подлежащим государственной охране	-
14.3	Реквизиты документа, на основании которого установлены требования к сохранению, содержанию и использованию объектов культурного наследия (памятников истории и культуры) народов Российской Федерации, требования к обеспечению доступа к таким объектам либо выявленному объекту культурного наследия	-

Обозначение (номер) помещения, машино-места на плане здания, сооружения, плане этажа: 172

Кадастровый номер: -

№ п/п	Наименование характеристики	Значение характеристики
1	2	3
1	Вид объекта недвижимости (помещение, машино-место)	Помещение
2	Ранее присвоенный государственный учетный номер помещения, машино-места (кадастровый, инвентарный или условный номер)	-
3	Кадастровый номер исходного объекта недвижимости (объектов недвижимости)	-
4	Номер, тип этажа (этажей), на котором (которых) расположено помещение	2, Этаж
5	Адрес помещения, машино-места	Российская Федерация, 143033, Московская область, г.о Одинцовский, село Лайково, микрорайон Город-событие, дом 21, квартира 172
	Местоположение помещения, машино-места	-
	Дополнение местоположения помещения, машино-места	-
6	Площадь помещения, машино-места (Р), м ²	51.0
7	Назначение помещения	Жилое
8	Вид жилого помещения (квартира, комната (в квартире)), если жилое помещение расположено в многоквартирном доме	Квартира
9	Вид (виды) разрешенного использования помещения	-
10	Наименование помещения	Квартира

11	Кадастровый номер (при наличии) или обозначение на плане этажа (или поэтажном плане) квартиры, в которой расположена комната	-
12	Сведения об отнесении к общему имуществу в многоквартирном доме или к вспомогательным помещениям	-
13	Сведения об отнесении к специализированному жилищному фонду или к жилым помещениям наемного дома социального использования или наемного дома коммерческого использования	-
14	Сведения о включении помещения в единый государственный реестр объектов культурного наследия (памятников истории и культуры) народов Российской Федерации	-
14.1	Регистрационный номер, вид и наименование объекта недвижимости в едином государственном реестре объектов культурного наследия (памятников истории и культуры) народов Российской Федерации либо регистрационный номер учетной карты объекта, представляющего собой историко-культурную ценность, вид и наименование выявленного объекта культурного наследия	-
14.2	Реквизиты решений Правительства Российской Федерации, органов охраны объектов культурного наследия о включении объекта недвижимости в единый государственный реестр объектов культурного наследия (памятников истории и культуры) народов Российской Федерации либо об отнесении объекта недвижимости к выявленным объектам культурного наследия, подлежащим государственной охране	-
14.3	Реквизиты документа, на основании которого установлены требования к сохранению, содержанию и использованию объектов культурного наследия (памятников истории и культуры) народов Российской Федерации, требования к обеспечению доступа к таким объектам либо выявленному объекту культурного наследия	-
Обозначение (номер) помещения, машино-места на плане здания, сооружения, плане этажа: 173		
Кадастровый номер: -		
№ п/п	Наименование характеристики	Значение характеристики
1	2	3
1	Вид объекта недвижимости (помещение, машино-место)	Помещение
2	Ранее присвоенный государственный учетный номер помещения, машино-места (кадастровый, инвентарный или условный номер)	-
3	Кадастровый номер исходного объекта недвижимости (объектов недвижимости)	-
4	Номер, тип этажа (этажей), на котором (которых) расположено помещение	3, Этаж
5	Адрес помещения, машино-места	Российская Федерация, 143033, Московская область, г.о Одинцовский, село Лайково, микрорайон Город-событие, дом 21, квартира 173

5	Местоположение помещения, машино-места	-
	Дополнение местоположения помещения, машино-места	-
6	Площадь помещения, машино-места (Р), м2	47.2
7	Назначение помещения	Жилое
8	Вид жилого помещения (квартира, комната (в квартире), если жилое помещение расположено в многоквартирном доме)	Квартира
9	Вид (виды) разрешенного использования помещения	-
10	Наименование помещения	Квартира
11	Кадастровый номер (при наличии) или обозначение на плане этажа (или поэтажном плане) квартиры, в которой расположена комната	-
12	Сведения об отнесении к общему имуществу в многоквартирном доме или к вспомогательным помещениям	-
13	Сведения об отнесении к специализированному жилищному фонду или к жилым помещениям наемного дома социального использования или наемного дома коммерческого использования	-
14	Сведения о включении помещения в единый государственный реестр объектов культурного наследия (памятников истории и культуры) народов Российской Федерации	-
14.1	Регистрационный номер, вид и наименование объекта недвижимости в едином государственном реестре объектов культурного наследия (памятников истории и культуры) народов Российской Федерации либо регистрационный номер учетной карты объекта, представляющего собой историко-культурную ценность, вид и наименование выявленного объекта культурного наследия	-
14.2	Реквизиты решений Правительства Российской Федерации, органов охраны объектов культурного наследия о включении объекта недвижимости в единый государственный реестр объектов культурного наследия (памятников истории и культуры) народов Российской Федерации либо об отнесении объекта недвижимости к выявленным объектам культурного наследия, подлежащим государственной охране	-
14.3	Реквизиты документа, на основании которого установлены требования к сохранению, содержанию и использованию объектов культурного наследия (памятников истории и культуры) народов Российской Федерации, требования к обеспечению доступа к таким объектам либо выявленному объекту культурного наследия	-
Обозначение (номер) помещения, машино-места на плане здания, сооружения, плане этажа: 174		
Кадастровый номер: -		
№ п/п	Наименование характеристики	Значение характеристики
1	2	3
1	Вид объекта недвижимости (помещение, машино-место)	Помещение

2	Ранее присвоенный государственный учетный номер помещения, машино-места (кадастровый, инвентарный или условный номер)	-
3	Кадастровый номер исходного объекта недвижимости (объектов недвижимости)	-
4	Номер, тип этажа (этажей), на котором (которых) расположено помещение	3, Этаж
5	Адрес помещения, машино-места	Российская Федерация, 143033, Московская область, г.о Одинцовский, село Лайково, микрорайон Город-событие, дом 21, квартира 174
	Местоположение помещения, машино-места	-
	Дополнение местоположения помещения, машино-места	-
6	Площадь помещения, машино-места (P), м2	39.4
7	Назначение помещения	Жилое
8	Вид жилого помещения (квартира, комната (в квартире), если жилое помещение расположено в многоквартирном доме	Квартира
9	Вид (виды) разрешенного использования помещения	-
10	Наименование помещения	Квартира
11	Кадастровый номер (при наличии) или обозначение на плане этажа (или поэтажном плане) квартиры, в которой расположена комната	-
12	Сведения об отнесении к общему имуществу в многоквартирном доме или к вспомогательным помещениям	-
13	Сведения об отнесении к специализированному жилищному фонду или к жилым помещениям наемного дома социального использования или наемного дома коммерческого использования	-
14	Сведения о включении помещения в единый государственный реестр объектов культурного наследия (памятников истории и культуры) народов Российской Федерации	-
14.1	Регистрационный номер, вид и наименование объекта недвижимости в едином государственном реестре объектов культурного наследия (памятников истории и культуры) народов Российской Федерации либо регистрационный номер учетной карты объекта, представляющего собой историко-культурную ценность, вид и наименование выявленного объекта культурного наследия	-
14.2	Реквизиты решений Правительства Российской Федерации, органов охраны объектов культурного наследия о включении объекта недвижимости в единый государственный реестр объектов культурного наследия (памятников истории и культуры) народов Российской Федерации либо об отнесении объекта недвижимости к выявленным объектам культурного наследия, подлежащим государственной охране	-
14.3	Реквизиты документа, на основании которого установлены требования к сохранению, содержанию и использованию объектов культурного наследия (памятников истории и культуры) народов Российской Федерации, требования к обеспечению доступа к таким объектам либо выявленному объекту культурного наследия	-

Обозначение (номер) помещения, машино-места на плане здания, сооружения, плане этажа: 175

Кадастровый номер: -

№ п/п	Наименование характеристики	Значение характеристики
1	2	3
1	Вид объекта недвижимости (помещение, машино-место)	Помещение
2	Ранее присвоенный государственный учетный номер помещения, машино-места (кадастровый, инвентарный или условный номер)	-
3	Кадастровый номер исходного объекта недвижимости (объектов недвижимости)	-
4	Номер, тип этажа (этажей), на котором (которых) расположено помещение	3, Этаж
5	Адрес помещения, машино-места	Российская Федерация, 143033, Московская область, г.о Одинцовский, село Лайково, микрорайон Город-событие, дом 21, квартира 175
	Местоположение помещения, машино-места	-
	Дополнение местоположения помещения, машино-места	-
6	Площадь помещения, машино-места (Р), м ²	72.1
7	Назначение помещения	Жилое
8	Вид жилого помещения (квартира, комната (в квартире), если жилое помещение расположено в многоквартирном доме)	Квартира
9	Вид (виды) разрешенного использования помещения	-
10	Наименование помещения	Квартира
11	Кадастровый номер (при наличии) или обозначение на плане этажа (или поэтажном плане) квартиры, в которой расположена комната	-
12	Сведения об отнесении к общему имуществу в многоквартирном доме или к вспомогательным помещениям	-
13	Сведения об отнесении к специализированному жилищному фонду или к жилым помещениям наемного дома социального использования или наемного дома коммерческого использования	-
14	Сведения о включении помещения в единый государственный реестр объектов культурного наследия (памятников истории и культуры) народов Российской Федерации	-
14.1	Регистрационный номер, вид и наименование объекта недвижимости в едином государственном реестре объектов культурного наследия (памятников истории и культуры) народов Российской Федерации либо регистрационный номер учетной карты объекта, представляющего собой историко-культурную ценность, вид и наименование выявленного объекта культурного наследия	-

14.2	Реквизиты решений Правительства Российской Федерации, органов охраны объектов культурного наследия о включении объекта недвижимости в единый государственный реестр объектов культурного наследия (памятников истории и культуры) народов Российской Федерации либо об отнесении объекта недвижимости к выявленным объектам культурного наследия, подлежащим государственной охране	-
14.3	Реквизиты документа, на основании которого установлены требования к сохранению, содержанию и использованию объектов культурного наследия (памятников истории и культуры) народов Российской Федерации, требования к обеспечению доступа к таким объектам либо выявленному объекту культурного наследия	-
Обозначение (номер) помещения, машино-места на плане здания, сооружения, плане этажа: 176		
Кадастровый номер: -		
№ п/п	Наименование характеристики	Значение характеристики
1	2	3
1	Вид объекта недвижимости (помещение, машино-место)	Помещение
2	Ранее присвоенный государственный учетный номер помещения, машино-места (кадастровый, инвентарный или условный номер)	-
3	Кадастровый номер исходного объекта недвижимости (объектов недвижимости)	-
4	Номер, тип этажа (этажей), на котором (которых) расположено помещение	3, Этаж
5	Адрес помещения, машино-места	Российская Федерация, 143033, Московская область, г.о Одинцовский, село Лайково, микрорайон Город-событие, дом 21, квартира 176
	Местоположение помещения, машино-места	-
	Дополнение местоположения помещения, машино-места	-
6	Площадь помещения, машино-места (Р), м2	42.7
7	Назначение помещения	Жилое
8	Вид жилого помещения (квартира, комната (в квартире), если жилое помещение расположено в многоквартирном доме)	Квартира
9	Вид (виды) разрешенного использования помещения	-
10	Наименование помещения	Квартира
11	Кадастровый номер (при наличии) или обозначение на плане этажа (или поэтажном плане) квартиры, в которой расположена комната	-
12	Сведения об отнесении к общему имуществу в многоквартирном доме или к вспомогательным помещениям	-
13	Сведения об отнесении к специализированному жилищному фонду или к жилым помещениям наемного дома социального использования или наемного дома коммерческого использования	-

14	Сведения о включении помещения в единый государственный реестр объектов культурного наследия (памятников истории и культуры) народов Российской Федерации	-
14.1	Регистрационный номер, вид и наименование объекта недвижимости в едином государственном реестре объектов культурного наследия (памятников истории и культуры) народов Российской Федерации либо регистрационный номер учетной карты объекта, представляющего собой историко-культурную ценность, вид и наименование выявленного объекта культурного наследия	-
14.2	Реквизиты решений Правительства Российской Федерации, органов охраны объектов культурного наследия о включении объекта недвижимости в единый государственный реестр объектов культурного наследия (памятников истории и культуры) народов Российской Федерации либо об отнесении объекта недвижимости к выявленным объектам культурного наследия, подлежащим государственной охране	-
14.3	Реквизиты документа, на основании которого установлены требования к сохранению, содержанию и использованию объектов культурного наследия (памятников истории и культуры) народов Российской Федерации, требования к обеспечению доступа к таким объектам либо выявленному объекту культурного наследия	-

Обозначение (номер) помещения, машино-места на плане здания, сооружения, плане этажа: 177

Кадастровый номер: -

№ п/п	Наименование характеристики	Значение характеристики
1	2	3
1	Вид объекта недвижимости (помещение, машино-место)	Помещение
2	Ранее присвоенный государственный учетный номер помещения, машино-места (кадастровый, инвентарный или условный номер)	-
3	Кадастровый номер исходного объекта недвижимости (объектов недвижимости)	-
4	Номер, тип этажа (этажей), на котором (которых) расположено помещение	3, Этаж
5	Адрес помещения, машино-места	Российская Федерация, 143033, Московская область, г.о Одинцовский, село Лайково, микрорайон Город-событие, дом 21, квартира 177
	Местоположение помещения, машино-места	-
	Дополнение местоположения помещения, машино-места	-
6	Площадь помещения, машино-места (Р), м ²	50.9
7	Назначение помещения	Жилое
8	Вид жилого помещения (квартира, комната (в квартире)), если жилое помещение расположено в многоквартирном доме	Квартира
9	Вид (виды) разрешенного использования помещения	-
10	Наименование помещения	Квартира

11	Кадастровый номер (при наличии) или обозначение на плане этажа (или поэтажном плане) квартиры, в которой расположена комната	-
12	Сведения об отнесении к общему имуществу в многоквартирном доме или к вспомогательным помещениям	-
13	Сведения об отнесении к специализированному жилищному фонду или к жилым помещениям наемного дома социального использования или наемного дома коммерческого использования	-
14	Сведения о включении помещения в единый государственный реестр объектов культурного наследия (памятников истории и культуры) народов Российской Федерации	-
14.1	Регистрационный номер, вид и наименование объекта недвижимости в едином государственном реестре объектов культурного наследия (памятников истории и культуры) народов Российской Федерации либо регистрационный номер учетной карты объекта, представляющего собой историко-культурную ценность, вид и наименование выявленного объекта культурного наследия	-
14.2	Реквизиты решений Правительства Российской Федерации, органов охраны объектов культурного наследия о включении объекта недвижимости в единый государственный реестр объектов культурного наследия (памятников истории и культуры) народов Российской Федерации либо об отнесении объекта недвижимости к выявленным объектам культурного наследия, подлежащим государственной охране	-
14.3	Реквизиты документа, на основании которого установлены требования к сохранению, содержанию и использованию объектов культурного наследия (памятников истории и культуры) народов Российской Федерации, требования к обеспечению доступа к таким объектам либо выявленному объекту культурного наследия	-
Обозначение (номер) помещения, машино-места на плане здания, сооружения, плане этажа: 178		
Кадастровый номер: -		
№ п/п	Наименование характеристики	Значение характеристики
1	2	3
1	Вид объекта недвижимости (помещение, машино-место)	Помещение
2	Ранее присвоенный государственный учетный номер помещения, машино-места (кадастровый, инвентарный или условный номер)	-
3	Кадастровый номер исходного объекта недвижимости (объектов недвижимости)	-
4	Номер, тип этажа (этажей), на котором (которых) расположено помещение	4, Этаж
5	Адрес помещения, машино-места	Российская Федерация, 143033, Московская область, г.о Одинцовский, село Лайково, микрорайон Город-событие, дом 21, квартира 178

5	Местоположение помещения, машино-места	-
	Дополнение местоположения помещения, машино-места	-
6	Площадь помещения, машино-места (Р), м2	47.5
7	Назначение помещения	Жилое
8	Вид жилого помещения (квартира, комната (в квартире), если жилое помещение расположено в многоквартирном доме)	Квартира
9	Вид (виды) разрешенного использования помещения	-
10	Наименование помещения	Квартира
11	Кадастровый номер (при наличии) или обозначение на плане этажа (или поэтажном плане) квартиры, в которой расположена комната	-
12	Сведения об отнесении к общему имуществу в многоквартирном доме или к вспомогательным помещениям	-
13	Сведения об отнесении к специализированному жилищному фонду или к жилым помещениям наемного дома социального использования или наемного дома коммерческого использования	-
14	Сведения о включении помещения в единый государственный реестр объектов культурного наследия (памятников истории и культуры) народов Российской Федерации	-
14.1	Регистрационный номер, вид и наименование объекта недвижимости в едином государственном реестре объектов культурного наследия (памятников истории и культуры) народов Российской Федерации либо регистрационный номер учетной карты объекта, представляющего собой историко-культурную ценность, вид и наименование выявленного объекта культурного наследия	-
14.2	Реквизиты решений Правительства Российской Федерации, органов охраны объектов культурного наследия о включении объекта недвижимости в единый государственный реестр объектов культурного наследия (памятников истории и культуры) народов Российской Федерации либо об отнесении объекта недвижимости к выявленным объектам культурного наследия, подлежащим государственной охране	-
14.3	Реквизиты документа, на основании которого установлены требования к сохранению, содержанию и использованию объектов культурного наследия (памятников истории и культуры) народов Российской Федерации, требования к обеспечению доступа к таким объектам либо выявленному объекту культурного наследия	-

Обозначение (номер) помещения, машино-места на плане здания, сооружения, плане этажа: 179

Кадастровый номер: -

№ п/п	Наименование характеристики	Значение характеристики
1	2	3
1	Вид объекта недвижимости (помещение, машино-место)	Помещение

2	Ранее присвоенный государственный учетный номер помещения, машино-места (кадастровый, инвентарный или условный номер)	-
3	Кадастровый номер исходного объекта недвижимости (объектов недвижимости)	-
4	Номер, тип этажа (этажей), на котором (которых) расположено помещение	4, Этаж
5	Адрес помещения, машино-места	Российская Федерация, 143033, Московская область, г.о Одинцовский, село Лайково, микрорайон Город-событие, дом 21, квартира 179
	Местоположение помещения, машино-места	-
	Дополнение местоположения помещения, машино-места	-
6	Площадь помещения, машино-места (P), м2	39.3
7	Назначение помещения	Жилое
8	Вид жилого помещения (квартира, комната (в квартире), если жилое помещение расположено в многоквартирном доме	Квартира
9	Вид (виды) разрешенного использования помещения	-
10	Наименование помещения	Квартира
11	Кадастровый номер (при наличии) или обозначение на плане этажа (или поэтажном плане) квартиры, в которой расположена комната	-
12	Сведения об отнесении к общему имуществу в многоквартирном доме или к вспомогательным помещениям	-
13	Сведения об отнесении к специализированному жилищному фонду или к жилым помещениям наемного дома социального использования или наемного дома коммерческого использования	-
14	Сведения о включении помещения в единый государственный реестр объектов культурного наследия (памятников истории и культуры) народов Российской Федерации	-
14.1	Регистрационный номер, вид и наименование объекта недвижимости в едином государственном реестре объектов культурного наследия (памятников истории и культуры) народов Российской Федерации либо регистрационный номер учетной карты объекта, представляющего собой историко-культурную ценность, вид и наименование выявленного объекта культурного наследия	-
14.2	Реквизиты решений Правительства Российской Федерации, органов охраны объектов культурного наследия о включении объекта недвижимости в единый государственный реестр объектов культурного наследия (памятников истории и культуры) народов Российской Федерации либо об отнесении объекта недвижимости к выявленным объектам культурного наследия, подлежащим государственной охране	-
14.3	Реквизиты документа, на основании которого установлены требования к сохранению, содержанию и использованию объектов культурного наследия (памятников истории и культуры) народов Российской Федерации, требования к обеспечению доступа к таким объектам либо выявленному объекту культурного наследия	-

Обозначение (номер) помещения, машино-места на плане здания, сооружения, плане этажа: 180

Кадастровый номер: -

№ п/п	Наименование характеристики	Значение характеристики
1	2	3
1	Вид объекта недвижимости (помещение, машино-место)	Помещение
2	Ранее присвоенный государственный учетный номер помещения, машино-места (кадастровый, инвентарный или условный номер)	-
3	Кадастровый номер исходного объекта недвижимости (объектов недвижимости)	-
4	Номер, тип этажа (этажей), на котором (которых) расположено помещение	4, Этаж
5	Адрес помещения, машино-места	Российская Федерация, 143033, Московская область, г.о Одинцовский, село Лайково, микрорайон Город-событие, дом 21, квартира 180
	Местоположение помещения, машино-места	-
	Дополнение местоположения помещения, машино-места	-
6	Площадь помещения, машино-места (Р), м ²	72.1
7	Назначение помещения	Жилое
8	Вид жилого помещения (квартира, комната (в квартире), если жилое помещение расположено в многоквартирном доме	Квартира
9	Вид (виды) разрешенного использования помещения	-
10	Наименование помещения	Квартира
11	Кадастровый номер (при наличии) или обозначение на плане этажа (или поэтажном плане) квартиры, в которой расположена комната	-
12	Сведения об отнесении к общему имуществу в многоквартирном доме или к вспомогательным помещениям	-
13	Сведения об отнесении к специализированному жилищному фонду или к жилым помещениям наемного дома социального использования или наемного дома коммерческого использования	-
14	Сведения о включении помещения в единый государственный реестр объектов культурного наследия (памятников истории и культуры) народов Российской Федерации	-
14.1	Регистрационный номер, вид и наименование объекта недвижимости в едином государственном реестре объектов культурного наследия (памятников истории и культуры) народов Российской Федерации либо регистрационный номер учетной карты объекта, представляющего собой историко-культурную ценность, вид и наименование выявленного объекта культурного наследия	-

14.2	Реквизиты решений Правительства Российской Федерации, органов охраны объектов культурного наследия о включении объекта недвижимости в единый государственный реестр объектов культурного наследия (памятников истории и культуры) народов Российской Федерации либо об отнесении объекта недвижимости к выявленным объектам культурного наследия, подлежащим государственной охране	-
14.3	Реквизиты документа, на основании которого установлены требования к сохранению, содержанию и использованию объектов культурного наследия (памятников истории и культуры) народов Российской Федерации, требования к обеспечению доступа к таким объектам либо выявленному объекту культурного наследия	-
Обозначение (номер) помещения, машино-места на плане здания, сооружения, плане этажа: 181		
Кадастровый номер: -		
№ п/п	Наименование характеристики	Значение характеристики
1	2	3
1	Вид объекта недвижимости (помещение, машино-место)	Помещение
2	Ранее присвоенный государственный учетный номер помещения, машино-места (кадастровый, инвентарный или условный номер)	-
3	Кадастровый номер исходного объекта недвижимости (объектов недвижимости)	-
4	Номер, тип этажа (этажей), на котором (которых) расположено помещение	4, Этаж
5	Адрес помещения, машино-места	Российская Федерация, 143033, Московская область, г.о Одинцовский, село Лайково, микрорайон Город-событие, дом 21, квартира 181
	Местоположение помещения, машино-места	-
	Дополнение местоположения помещения, машино-места	-
6	Площадь помещения, машино-места (Р), м ²	42.8
7	Назначение помещения	Жилое
8	Вид жилого помещения (квартира, комната (в квартире), если жилое помещение расположено в многоквартирном доме)	Квартира
9	Вид (виды) разрешенного использования помещения	-
10	Наименование помещения	Квартира
11	Кадастровый номер (при наличии) или обозначение на плане этажа (или поэтажном плане) квартиры, в которой расположена комната	-
12	Сведения об отнесении к общему имуществу в многоквартирном доме или к вспомогательным помещениям	-
13	Сведения об отнесении к специализированному жилищному фонду или к жилым помещениям наемного дома социального использования или наемного дома коммерческого использования	-

14	Сведения о включении помещения в единый государственный реестр объектов культурного наследия (памятников истории и культуры) народов Российской Федерации	-
14.1	Регистрационный номер, вид и наименование объекта недвижимости в едином государственном реестре объектов культурного наследия (памятников истории и культуры) народов Российской Федерации либо регистрационный номер учетной карты объекта, представляющего собой историко-культурную ценность, вид и наименование выявленного объекта культурного наследия	-
14.2	Реквизиты решений Правительства Российской Федерации, органов охраны объектов культурного наследия о включении объекта недвижимости в единый государственный реестр объектов культурного наследия (памятников истории и культуры) народов Российской Федерации либо об отнесении объекта недвижимости к выявленным объектам культурного наследия, подлежащим государственной охране	-
14.3	Реквизиты документа, на основании которого установлены требования к сохранению, содержанию и использованию объектов культурного наследия (памятников истории и культуры) народов Российской Федерации, требования к обеспечению доступа к таким объектам либо выявленному объекту культурного наследия	-

Обозначение (номер) помещения, машино-места на плане здания, сооружения, плане этажа: 182

Кадастровый номер: -

№ п/п	Наименование характеристики	Значение характеристики
1	2	3
1	Вид объекта недвижимости (помещение, машино-место)	Помещение
2	Ранее присвоенный государственный учетный номер помещения, машино-места (кадастровый, инвентарный или условный номер)	-
3	Кадастровый номер исходного объекта недвижимости (объектов недвижимости)	-
4	Номер, тип этажа (этажей), на котором (которых) расположено помещение	4, Этаж
5	Адрес помещения, машино-места	Российская Федерация, 143033, Московская область, г.о Одинцовский, село Лайково, микрорайон Город-событие, дом 21, квартира 182
	Местоположение помещения, машино-места	-
	Дополнение местоположения помещения, машино-места	-
6	Площадь помещения, машино-места (P), м ²	50.8
7	Назначение помещения	Жилое
8	Вид жилого помещения (квартира, комната (в квартире)), если жилое помещение расположено в многоквартирном доме	Квартира
9	Вид (виды) разрешенного использования помещения	-
10	Наименование помещения	Квартира

11	Кадастровый номер (при наличии) или обозначение на плане этажа (или поэтажном плане) квартиры, в которой расположена комната	-
12	Сведения об отнесении к общему имуществу в многоквартирном доме или к вспомогательным помещениям	-
13	Сведения об отнесении к специализированному жилищному фонду или к жилым помещениям наемного дома социального использования или наемного дома коммерческого использования	-
14	Сведения о включении помещения в единый государственный реестр объектов культурного наследия (памятников истории и культуры) народов Российской Федерации	-
14.1	Регистрационный номер, вид и наименование объекта недвижимости в едином государственном реестре объектов культурного наследия (памятников истории и культуры) народов Российской Федерации либо регистрационный номер учетной карты объекта, представляющего собой историко-культурную ценность, вид и наименование выявленного объекта культурного наследия	-
14.2	Реквизиты решений Правительства Российской Федерации, органов охраны объектов культурного наследия о включении объекта недвижимости в единый государственный реестр объектов культурного наследия (памятников истории и культуры) народов Российской Федерации либо об отнесении объекта недвижимости к выявленным объектам культурного наследия, подлежащим государственной охране	-
14.3	Реквизиты документа, на основании которого установлены требования к сохранению, содержанию и использованию объектов культурного наследия (памятников истории и культуры) народов Российской Федерации, требования к обеспечению доступа к таким объектам либо выявленному объекту культурного наследия	-
Обозначение (номер) помещения, машино-места на плане здания, сооружения, плане этажа: 183		
Кадастровый номер: -		
№ п/п	Наименование характеристики	Значение характеристики
1	2	3
1	Вид объекта недвижимости (помещение, машино-место)	Помещение
2	Ранее присвоенный государственный учетный номер помещения, машино-места (кадастровый, инвентарный или условный номер)	-
3	Кадастровый номер исходного объекта недвижимости (объектов недвижимости)	-
4	Номер, тип этажа (этажей), на котором (которых) расположено помещение	5, Этаж
5	Адрес помещения, машино-места	Российская Федерация, 143033, Московская область, г.о Одинцовский, село Лайково, микрорайон Город-событие, дом 21, квартира 183

5	Местоположение помещения, машино-места	-
	Дополнение местоположения помещения, машино-места	-
6	Площадь помещения, машино-места (Р), м2	47.3
7	Назначение помещения	Жилое
8	Вид жилого помещения (квартира, комната (в квартире), если жилое помещение расположено в многоквартирном доме)	Квартира
9	Вид (виды) разрешенного использования помещения	-
10	Наименование помещения	Квартира
11	Кадастровый номер (при наличии) или обозначение на плане этажа (или поэтажном плане) квартиры, в которой расположена комната	-
12	Сведения об отнесении к общему имуществу в многоквартирном доме или к вспомогательным помещениям	-
13	Сведения об отнесении к специализированному жилищному фонду или к жилым помещениям наемного дома социального использования или наемного дома коммерческого использования	-
14	Сведения о включении помещения в единый государственный реестр объектов культурного наследия (памятников истории и культуры) народов Российской Федерации	-
14.1	Регистрационный номер, вид и наименование объекта недвижимости в едином государственном реестре объектов культурного наследия (памятников истории и культуры) народов Российской Федерации либо регистрационный номер учетной карты объекта, представляющего собой историко-культурную ценность, вид и наименование выявленного объекта культурного наследия	-
14.2	Реквизиты решений Правительства Российской Федерации, органов охраны объектов культурного наследия о включении объекта недвижимости в единый государственный реестр объектов культурного наследия (памятников истории и культуры) народов Российской Федерации либо об отнесении объекта недвижимости к выявленным объектам культурного наследия, подлежащим государственной охране	-
14.3	Реквизиты документа, на основании которого установлены требования к сохранению, содержанию и использованию объектов культурного наследия (памятников истории и культуры) народов Российской Федерации, требования к обеспечению доступа к таким объектам либо выявленному объекту культурного наследия	-
Обозначение (номер) помещения, машино-места на плане здания, сооружения, плане этажа: 184		
Кадастровый номер: -		
№ п/п	Наименование характеристики	Значение характеристики
1	2	3
1	Вид объекта недвижимости (помещение, машино-место)	Помещение

2	Ранее присвоенный государственный учетный номер помещения, машино-места (кадастровый, инвентарный или условный номер)	-
3	Кадастровый номер исходного объекта недвижимости (объектов недвижимости)	-
4	Номер, тип этажа (этажей), на котором (которых) расположено помещение	5, Этаж
5	Адрес помещения, машино-места	Российская Федерация, 143033, Московская область, г.о Одинцовский, село Лайково, микрорайон Город-событие, дом 21, квартира 184
	Местоположение помещения, машино-места	-
	Дополнение местоположения помещения, машино-места	-
6	Площадь помещения, машино-места (P), м2	39.4
7	Назначение помещения	Жилое
8	Вид жилого помещения (квартира, комната (в квартире), если жилое помещение расположено в многоквартирном доме	Квартира
9	Вид (виды) разрешенного использования помещения	-
10	Наименование помещения	Квартира
11	Кадастровый номер (при наличии) или обозначение на плане этажа (или поэтажном плане) квартиры, в которой расположена комната	-
12	Сведения об отнесении к общему имуществу в многоквартирном доме или к вспомогательным помещениям	-
13	Сведения об отнесении к специализированному жилищному фонду или к жилым помещениям наемного дома социального использования или наемного дома коммерческого использования	-
14	Сведения о включении помещения в единый государственный реестр объектов культурного наследия (памятников истории и культуры) народов Российской Федерации	-
14.1	Регистрационный номер, вид и наименование объекта недвижимости в едином государственном реестре объектов культурного наследия (памятников истории и культуры) народов Российской Федерации либо регистрационный номер учетной карты объекта, представляющего собой историко-культурную ценность, вид и наименование выявленного объекта культурного наследия	-
14.2	Реквизиты решений Правительства Российской Федерации, органов охраны объектов культурного наследия о включении объекта недвижимости в единый государственный реестр объектов культурного наследия (памятников истории и культуры) народов Российской Федерации либо об отнесении объекта недвижимости к выявленным объектам культурного наследия, подлежащим государственной охране	-
14.3	Реквизиты документа, на основании которого установлены требования к сохранению, содержанию и использованию объектов культурного наследия (памятников истории и культуры) народов Российской Федерации, требования к обеспечению доступа к таким объектам либо выявленному объекту культурного наследия	-

Обозначение (номер) помещения, машино-места на плане здания, сооружения, плане этажа: 185

Кадастровый номер: -

№ п/п	Наименование характеристики	Значение характеристики
1	2	3
1	Вид объекта недвижимости (помещение, машино-место)	Помещение
2	Ранее присвоенный государственный учетный номер помещения, машино-места (кадастровый, инвентарный или условный номер)	-
3	Кадастровый номер исходного объекта недвижимости (объектов недвижимости)	-
4	Номер, тип этажа (этажей), на котором (которых) расположено помещение	5, Этаж
5	Адрес помещения, машино-места	Российская Федерация, 143033, Московская область, г.о Одинцовский, село Лайково, микрорайон Город-событие, дом 21, квартира 185
	Местоположение помещения, машино-места	-
	Дополнение местоположения помещения, машино-места	-
6	Площадь помещения, машино-места (Р), м ²	72.1
7	Назначение помещения	Жилое
8	Вид жилого помещения (квартира, комната (в квартире), если жилое помещение расположено в многоквартирном доме	Квартира
9	Вид (виды) разрешенного использования помещения	-
10	Наименование помещения	Квартира
11	Кадастровый номер (при наличии) или обозначение на плане этажа (или поэтажном плане) квартиры, в которой расположена комната	-
12	Сведения об отнесении к общему имуществу в многоквартирном доме или к вспомогательным помещениям	-
13	Сведения об отнесении к специализированному жилищному фонду или к жилым помещениям наемного дома социального использования или наемного дома коммерческого использования	-
14	Сведения о включении помещения в единый государственный реестр объектов культурного наследия (памятников истории и культуры) народов Российской Федерации	-
14.1	Регистрационный номер, вид и наименование объекта недвижимости в едином государственном реестре объектов культурного наследия (памятников истории и культуры) народов Российской Федерации либо регистрационный номер учетной карты объекта, представляющего собой историко-культурную ценность, вид и наименование выявленного объекта культурного наследия	-

14.2	Реквизиты решений Правительства Российской Федерации, органов охраны объектов культурного наследия о включении объекта недвижимости в единый государственный реестр объектов культурного наследия (памятников истории и культуры) народов Российской Федерации либо об отнесении объекта недвижимости к выявленным объектам культурного наследия, подлежащим государственной охране	-
14.3	Реквизиты документа, на основании которого установлены требования к сохранению, содержанию и использованию объектов культурного наследия (памятников истории и культуры) народов Российской Федерации, требования к обеспечению доступа к таким объектам либо выявленному объекту культурного наследия	-
Обозначение (номер) помещения, машино-места на плане здания, сооружения, плане этажа: 186		
Кадастровый номер: -		
№ п/п	Наименование характеристики	Значение характеристики
1	2	3
1	Вид объекта недвижимости (помещение, машино-место)	Помещение
2	Ранее присвоенный государственный учетный номер помещения, машино-места (кадастровый, инвентарный или условный номер)	-
3	Кадастровый номер исходного объекта недвижимости (объектов недвижимости)	-
4	Номер, тип этажа (этажей), на котором (которых) расположено помещение	5, Этаж
5	Адрес помещения, машино-места	Российская Федерация, 143033, Московская область, г.о Одинцовский, село Лайково, микрорайон Город-событие, дом 21, квартира 186
	Местоположение помещения, машино-места	-
	Дополнение местоположения помещения, машино-места	-
6	Площадь помещения, машино-места (Р), м ²	42.6
7	Назначение помещения	Жилое
8	Вид жилого помещения (квартира, комната (в квартире), если жилое помещение расположено в многоквартирном доме)	Квартира
9	Вид (виды) разрешенного использования помещения	-
10	Наименование помещения	Квартира
11	Кадастровый номер (при наличии) или обозначение на плане этажа (или поэтажном плане) квартиры, в которой расположена комната	-
12	Сведения об отнесении к общему имуществу в многоквартирном доме или к вспомогательным помещениям	-
13	Сведения об отнесении к специализированному жилищному фонду или к жилым помещениям наемного дома социального использования или наемного дома коммерческого использования	-

14	Сведения о включении помещения в единый государственный реестр объектов культурного наследия (памятников истории и культуры) народов Российской Федерации	-
14.1	Регистрационный номер, вид и наименование объекта недвижимости в едином государственном реестре объектов культурного наследия (памятников истории и культуры) народов Российской Федерации либо регистрационный номер учетной карты объекта, представляющего собой историко-культурную ценность, вид и наименование выявленного объекта культурного наследия	-
14.2	Реквизиты решений Правительства Российской Федерации, органов охраны объектов культурного наследия о включении объекта недвижимости в единый государственный реестр объектов культурного наследия (памятников истории и культуры) народов Российской Федерации либо об отнесении объекта недвижимости к выявленным объектам культурного наследия, подлежащим государственной охране	-
14.3	Реквизиты документа, на основании которого установлены требования к сохранению, содержанию и использованию объектов культурного наследия (памятников истории и культуры) народов Российской Федерации, требования к обеспечению доступа к таким объектам либо выявленному объекту культурного наследия	-

Обозначение (номер) помещения, машино-места на плане здания, сооружения, плане этажа: 187

Кадастровый номер: -

№ п/п	Наименование характеристики	Значение характеристики
1	2	3
1	Вид объекта недвижимости (помещение, машино-место)	Помещение
2	Ранее присвоенный государственный учетный номер помещения, машино-места (кадастровый, инвентарный или условный номер)	-
3	Кадастровый номер исходного объекта недвижимости (объектов недвижимости)	-
4	Номер, тип этажа (этажей), на котором (которых) расположено помещение	5, Этаж
5	Адрес помещения, машино-места	Российская Федерация, 143033, Московская область, г.о Одинцовский, село Лайково, микрорайон Город-событие, дом 21, квартира 187
	Местоположение помещения, машино-места	-
	Дополнение местоположения помещения, машино-места	-
6	Площадь помещения, машино-места (Р), м ²	50.9
7	Назначение помещения	Жилое
8	Вид жилого помещения (квартира, комната (в квартире), если жилое помещение расположено в многоквартирном доме)	Квартира
9	Вид (виды) разрешенного использования помещения	-
10	Наименование помещения	Квартира

11	Кадастровый номер (при наличии) или обозначение на плане этажа (или поэтажном плане) квартиры, в которой расположена комната	-
12	Сведения об отнесении к общему имуществу в многоквартирном доме или к вспомогательным помещениям	-
13	Сведения об отнесении к специализированному жилищному фонду или к жилым помещениям наемного дома социального использования или наемного дома коммерческого использования	-
14	Сведения о включении помещения в единый государственный реестр объектов культурного наследия (памятников истории и культуры) народов Российской Федерации	-
14.1	Регистрационный номер, вид и наименование объекта недвижимости в едином государственном реестре объектов культурного наследия (памятников истории и культуры) народов Российской Федерации либо регистрационный номер учетной карты объекта, представляющего собой историко-культурную ценность, вид и наименование выявленного объекта культурного наследия	-
14.2	Реквизиты решений Правительства Российской Федерации, органов охраны объектов культурного наследия о включении объекта недвижимости в единый государственный реестр объектов культурного наследия (памятников истории и культуры) народов Российской Федерации либо об отнесении объекта недвижимости к выявленным объектам культурного наследия, подлежащим государственной охране	-
14.3	Реквизиты документа, на основании которого установлены требования к сохранению, содержанию и использованию объектов культурного наследия (памятников истории и культуры) народов Российской Федерации, требования к обеспечению доступа к таким объектам либо выявленному объекту культурного наследия	-
Обозначение (номер) помещения, машино-места на плане здания, сооружения, плане этажа: 188		
Кадастровый номер: -		
№ п/п	Наименование характеристики	Значение характеристики
1	2	3
1	Вид объекта недвижимости (помещение, машино-место)	Помещение
2	Ранее присвоенный государственный учетный номер помещения, машино-места (кадастровый, инвентарный или условный номер)	-
3	Кадастровый номер исходного объекта недвижимости (объектов недвижимости)	-
4	Номер, тип этажа (этажей), на котором (которых) расположено помещение	6, Этаж
5	Адрес помещения, машино-места	Российская Федерация, 143033, Московская область, г.о Одинцовский, село Лайково, микрорайон Город-событие, дом 21, квартира 188

5	Местоположение помещения, машино-места	-
	Дополнение местоположения помещения, машино-места	-
6	Площадь помещения, машино-места (Р), м2	47.3
7	Назначение помещения	Жилое
8	Вид жилого помещения (квартира, комната (в квартире), если жилое помещение расположено в многоквартирном доме)	Квартира
9	Вид (виды) разрешенного использования помещения	-
10	Наименование помещения	Квартира
11	Кадастровый номер (при наличии) или обозначение на плане этажа (или поэтажном плане) квартиры, в которой расположена комната	-
12	Сведения об отнесении к общему имуществу в многоквартирном доме или к вспомогательным помещениям	-
13	Сведения об отнесении к специализированному жилищному фонду или к жилым помещениям наемного дома социального использования или наемного дома коммерческого использования	-
14	Сведения о включении помещения в единый государственный реестр объектов культурного наследия (памятников истории и культуры) народов Российской Федерации	-
14.1	Регистрационный номер, вид и наименование объекта недвижимости в едином государственном реестре объектов культурного наследия (памятников истории и культуры) народов Российской Федерации либо регистрационный номер учетной карты объекта, представляющего собой историко-культурную ценность, вид и наименование выявленного объекта культурного наследия	-
14.2	Реквизиты решений Правительства Российской Федерации, органов охраны объектов культурного наследия о включении объекта недвижимости в единый государственный реестр объектов культурного наследия (памятников истории и культуры) народов Российской Федерации либо об отнесении объекта недвижимости к выявленным объектам культурного наследия, подлежащим государственной охране	-
14.3	Реквизиты документа, на основании которого установлены требования к сохранению, содержанию и использованию объектов культурного наследия (памятников истории и культуры) народов Российской Федерации, требования к обеспечению доступа к таким объектам либо выявленному объекту культурного наследия	-
Обозначение (номер) помещения, машино-места на плане здания, сооружения, плане этажа: 189		
Кадастровый номер: -		
№ п/п	Наименование характеристики	Значение характеристики
1	2	3
1	Вид объекта недвижимости (помещение, машино-место)	Помещение

2	Ранее присвоенный государственный учетный номер помещения, машино-места (кадастровый, инвентарный или условный номер)	-
3	Кадастровый номер исходного объекта недвижимости (объектов недвижимости)	-
4	Номер, тип этажа (этажей), на котором (которых) расположено помещение	6, Этаж
5	Адрес помещения, машино-места	Российская Федерация, 143033, Московская область, г.о Одинцовский, село Лайково, микрорайон Город-событие, дом 21, квартира 189
	Местоположение помещения, машино-места	-
	Дополнение местоположения помещения, машино-места	-
6	Площадь помещения, машино-места (P), м2	39.3
7	Назначение помещения	Жилое
8	Вид жилого помещения (квартира, комната (в квартире), если жилое помещение расположено в многоквартирном доме	Квартира
9	Вид (виды) разрешенного использования помещения	-
10	Наименование помещения	Квартира
11	Кадастровый номер (при наличии) или обозначение на плане этажа (или поэтажном плане) квартиры, в которой расположена комната	-
12	Сведения об отнесении к общему имуществу в многоквартирном доме или к вспомогательным помещениям	-
13	Сведения об отнесении к специализированному жилищному фонду или к жилым помещениям наемного дома социального использования или наемного дома коммерческого использования	-
14	Сведения о включении помещения в единый государственный реестр объектов культурного наследия (памятников истории и культуры) народов Российской Федерации	-
14.1	Регистрационный номер, вид и наименование объекта недвижимости в едином государственном реестре объектов культурного наследия (памятников истории и культуры) народов Российской Федерации либо регистрационный номер учетной карты объекта, представляющего собой историко-культурную ценность, вид и наименование выявленного объекта культурного наследия	-
14.2	Реквизиты решений Правительства Российской Федерации, органов охраны объектов культурного наследия о включении объекта недвижимости в единый государственный реестр объектов культурного наследия (памятников истории и культуры) народов Российской Федерации либо об отнесении объекта недвижимости к выявленным объектам культурного наследия, подлежащим государственной охране	-
14.3	Реквизиты документа, на основании которого установлены требования к сохранению, содержанию и использованию объектов культурного наследия (памятников истории и культуры) народов Российской Федерации, требования к обеспечению доступа к таким объектам либо выявленному объекту культурного наследия	-

Обозначение (номер) помещения, машино-места на плане здания, сооружения, плане этажа: 190

Кадастровый номер: -

№ п/п	Наименование характеристики	Значение характеристики
1	2	3
1	Вид объекта недвижимости (помещение, машино-место)	Помещение
2	Ранее присвоенный государственный учетный номер помещения, машино-места (кадастровый, инвентарный или условный номер)	-
3	Кадастровый номер исходного объекта недвижимости (объектов недвижимости)	-
4	Номер, тип этажа (этажей), на котором (которых) расположено помещение	6, Этаж
5	Адрес помещения, машино-места	Российская Федерация, 143033, Московская область, г.о Одинцовский, село Лайково, микрорайон Город-событие, дом 21, квартира 190
	Местоположение помещения, машино-места	-
	Дополнение местоположения помещения, машино-места	-
6	Площадь помещения, машино-места (Р), м ²	72.1
7	Назначение помещения	Жилое
8	Вид жилого помещения (квартира, комната (в квартире), если жилое помещение расположено в многоквартирном доме	Квартира
9	Вид (виды) разрешенного использования помещения	-
10	Наименование помещения	Квартира
11	Кадастровый номер (при наличии) или обозначение на плане этажа (или поэтажном плане) квартиры, в которой расположена комната	-
12	Сведения об отнесении к общему имуществу в многоквартирном доме или к вспомогательным помещениям	-
13	Сведения об отнесении к специализированному жилищному фонду или к жилым помещениям наемного дома социального использования или наемного дома коммерческого использования	-
14	Сведения о включении помещения в единый государственный реестр объектов культурного наследия (памятников истории и культуры) народов Российской Федерации	-
14.1	Регистрационный номер, вид и наименование объекта недвижимости в едином государственном реестре объектов культурного наследия (памятников истории и культуры) народов Российской Федерации либо регистрационный номер учетной карты объекта, представляющего собой историко-культурную ценность, вид и наименование выявленного объекта культурного наследия	-

14.2	Реквизиты решений Правительства Российской Федерации, органов охраны объектов культурного наследия о включении объекта недвижимости в единый государственный реестр объектов культурного наследия (памятников истории и культуры) народов Российской Федерации либо об отнесении объекта недвижимости к выявленным объектам культурного наследия, подлежащим государственной охране	-
14.3	Реквизиты документа, на основании которого установлены требования к сохранению, содержанию и использованию объектов культурного наследия (памятников истории и культуры) народов Российской Федерации, требования к обеспечению доступа к таким объектам либо выявленному объекту культурного наследия	-
Обозначение (номер) помещения, машино-места на плане здания, сооружения, плане этажа: 191		
Кадастровый номер: -		
№ п/п	Наименование характеристики	Значение характеристики
1	2	3
1	Вид объекта недвижимости (помещение, машино-место)	Помещение
2	Ранее присвоенный государственный учетный номер помещения, машино-места (кадастровый, инвентарный или условный номер)	-
3	Кадастровый номер исходного объекта недвижимости (объектов недвижимости)	-
4	Номер, тип этажа (этажей), на котором (которых) расположено помещение	6, Этаж
5	Адрес помещения, машино-места	Российская Федерация, 143033, Московская область, г.о Одинцовский, село Лайково, микрорайон Город-событие, дом 21, квартира 191
	Местоположение помещения, машино-места	-
	Дополнение местоположения помещения, машино-места	-
6	Площадь помещения, машино-места (Р), м ²	42.9
7	Назначение помещения	Жилое
8	Вид жилого помещения (квартира, комната (в квартире), если жилое помещение расположено в многоквартирном доме)	Квартира
9	Вид (виды) разрешенного использования помещения	-
10	Наименование помещения	Квартира
11	Кадастровый номер (при наличии) или обозначение на плане этажа (или поэтажном плане) квартиры, в которой расположена комната	-
12	Сведения об отнесении к общему имуществу в многоквартирном доме или к вспомогательным помещениям	-
13	Сведения об отнесении к специализированному жилищному фонду или к жилым помещениям наемного дома социального использования или наемного дома коммерческого использования	-

14	Сведения о включении помещения в единый государственный реестр объектов культурного наследия (памятников истории и культуры) народов Российской Федерации	-
14.1	Регистрационный номер, вид и наименование объекта недвижимости в едином государственном реестре объектов культурного наследия (памятников истории и культуры) народов Российской Федерации либо регистрационный номер учетной карты объекта, представляющего собой историко-культурную ценность, вид и наименование выявленного объекта культурного наследия	-
14.2	Реквизиты решений Правительства Российской Федерации, органов охраны объектов культурного наследия о включении объекта недвижимости в единый государственный реестр объектов культурного наследия (памятников истории и культуры) народов Российской Федерации либо об отнесении объекта недвижимости к выявленным объектам культурного наследия, подлежащим государственной охране	-
14.3	Реквизиты документа, на основании которого установлены требования к сохранению, содержанию и использованию объектов культурного наследия (памятников истории и культуры) народов Российской Федерации, требования к обеспечению доступа к таким объектам либо выявленному объекту культурного наследия	-

Обозначение (номер) помещения, машино-места на плане здания, сооружения, плане этажа: 192

Кадастровый номер: -

№ п/п	Наименование характеристики	Значение характеристики
1	2	3
1	Вид объекта недвижимости (помещение, машино-место)	Помещение
2	Ранее присвоенный государственный учетный номер помещения, машино-места (кадастровый, инвентарный или условный номер)	-
3	Кадастровый номер исходного объекта недвижимости (объектов недвижимости)	-
4	Номер, тип этажа (этажей), на котором (которых) расположено помещение	6, Этаж
5	Адрес помещения, машино-места	Российская Федерация, 143033, Московская область, г.о Одинцовский, село Лайково, микрорайон Город-событие, дом 21, квартира 192
	Местоположение помещения, машино-места	-
	Дополнение местоположения помещения, машино-места	-
6	Площадь помещения, машино-места (P), м ²	51.2
7	Назначение помещения	Жилое
8	Вид жилого помещения (квартира, комната (в квартире), если жилое помещение расположено в многоквартирном доме)	Квартира
9	Вид (виды) разрешенного использования помещения	-
10	Наименование помещения	Квартира

11	Кадастровый номер (при наличии) или обозначение на плане этажа (или поэтажном плане) квартиры, в которой расположена комната	-
12	Сведения об отнесении к общему имуществу в многоквартирном доме или к вспомогательным помещениям	-
13	Сведения об отнесении к специализированному жилищному фонду или к жилым помещениям наемного дома социального использования или наемного дома коммерческого использования	-
14	Сведения о включении помещения в единый государственный реестр объектов культурного наследия (памятников истории и культуры) народов Российской Федерации	-
14.1	Регистрационный номер, вид и наименование объекта недвижимости в едином государственном реестре объектов культурного наследия (памятников истории и культуры) народов Российской Федерации либо регистрационный номер учетной карты объекта, представляющего собой историко-культурную ценность, вид и наименование выявленного объекта культурного наследия	-
14.2	Реквизиты решений Правительства Российской Федерации, органов охраны объектов культурного наследия о включении объекта недвижимости в единый государственный реестр объектов культурного наследия (памятников истории и культуры) народов Российской Федерации либо об отнесении объекта недвижимости к выявленным объектам культурного наследия, подлежащим государственной охране	-
14.3	Реквизиты документа, на основании которого установлены требования к сохранению, содержанию и использованию объектов культурного наследия (памятников истории и культуры) народов Российской Федерации, требования к обеспечению доступа к таким объектам либо выявленному объекту культурного наследия	-
Обозначение (номер) помещения, машино-места на плане здания, сооружения, плане этажа: 193		
Кадастровый номер: -		
№ п/п	Наименование характеристики	Значение характеристики
1	2	3
1	Вид объекта недвижимости (помещение, машино-место)	Помещение
2	Ранее присвоенный государственный учетный номер помещения, машино-места (кадастровый, инвентарный или условный номер)	-
3	Кадастровый номер исходного объекта недвижимости (объектов недвижимости)	-
4	Номер, тип этажа (этажей), на котором (которых) расположено помещение	7, Этаж
5	Адрес помещения, машино-места	Российская Федерация, 143033, Московская область, г.о Одинцовский, село Лайково, микрорайон Город-событие, дом 21, квартира 193

5	Местоположение помещения, машино-места	-
	Дополнение местоположения помещения, машино-места	-
6	Площадь помещения, машино-места (Р), м2	47.3
7	Назначение помещения	Жилое
8	Вид жилого помещения (квартира, комната (в квартире), если жилое помещение расположено в многоквартирном доме)	Квартира
9	Вид (виды) разрешенного использования помещения	-
10	Наименование помещения	Квартира
11	Кадастровый номер (при наличии) или обозначение на плане этажа (или поэтажном плане) квартиры, в которой расположена комната	-
12	Сведения об отнесении к общему имуществу в многоквартирном доме или к вспомогательным помещениям	-
13	Сведения об отнесении к специализированному жилищному фонду или к жилым помещениям наемного дома социального использования или наемного дома коммерческого использования	-
14	Сведения о включении помещения в единый государственный реестр объектов культурного наследия (памятников истории и культуры) народов Российской Федерации	-
14.1	Регистрационный номер, вид и наименование объекта недвижимости в едином государственном реестре объектов культурного наследия (памятников истории и культуры) народов Российской Федерации либо регистрационный номер учетной карты объекта, представляющего собой историко-культурную ценность, вид и наименование выявленного объекта культурного наследия	-
14.2	Реквизиты решений Правительства Российской Федерации, органов охраны объектов культурного наследия о включении объекта недвижимости в единый государственный реестр объектов культурного наследия (памятников истории и культуры) народов Российской Федерации либо об отнесении объекта недвижимости к выявленным объектам культурного наследия, подлежащим государственной охране	-
14.3	Реквизиты документа, на основании которого установлены требования к сохранению, содержанию и использованию объектов культурного наследия (памятников истории и культуры) народов Российской Федерации, требования к обеспечению доступа к таким объектам либо выявленному объекту культурного наследия	-
Обозначение (номер) помещения, машино-места на плане здания, сооружения, плане этажа: 194		
Кадастровый номер: -		
№ п/п	Наименование характеристики	Значение характеристики
1	2	3
1	Вид объекта недвижимости (помещение, машино-место)	Помещение

2	Ранее присвоенный государственный учетный номер помещения, машино-места (кадастровый, инвентарный или условный номер)	-
3	Кадастровый номер исходного объекта недвижимости (объектов недвижимости)	-
4	Номер, тип этажа (этажей), на котором (которых) расположено помещение	7, Этаж
5	Адрес помещения, машино-места	Российская Федерация, 143033, Московская область, г.о Одинцовский, село Лайково, микрорайон Город-событие, дом 21, квартира 194
	Местоположение помещения, машино-места	-
	Дополнение местоположения помещения, машино-места	-
6	Площадь помещения, машино-места (P), м2	39.3
7	Назначение помещения	Жилое
8	Вид жилого помещения (квартира, комната (в квартире), если жилое помещение расположено в многоквартирном доме	Квартира
9	Вид (виды) разрешенного использования помещения	-
10	Наименование помещения	Квартира
11	Кадастровый номер (при наличии) или обозначение на плане этажа (или поэтажном плане) квартиры, в которой расположена комната	-
12	Сведения об отнесении к общему имуществу в многоквартирном доме или к вспомогательным помещениям	-
13	Сведения об отнесении к специализированному жилищному фонду или к жилым помещениям наемного дома социального использования или наемного дома коммерческого использования	-
14	Сведения о включении помещения в единый государственный реестр объектов культурного наследия (памятников истории и культуры) народов Российской Федерации	-
14.1	Регистрационный номер, вид и наименование объекта недвижимости в едином государственном реестре объектов культурного наследия (памятников истории и культуры) народов Российской Федерации либо регистрационный номер учетной карты объекта, представляющего собой историко-культурную ценность, вид и наименование выявленного объекта культурного наследия	-
14.2	Реквизиты решений Правительства Российской Федерации, органов охраны объектов культурного наследия о включении объекта недвижимости в единый государственный реестр объектов культурного наследия (памятников истории и культуры) народов Российской Федерации либо об отнесении объекта недвижимости к выявленным объектам культурного наследия, подлежащим государственной охране	-
14.3	Реквизиты документа, на основании которого установлены требования к сохранению, содержанию и использованию объектов культурного наследия (памятников истории и культуры) народов Российской Федерации, требования к обеспечению доступа к таким объектам либо выявленному объекту культурного наследия	-

Обозначение (номер) помещения, машино-места на плане здания, сооружения, плане этажа: 195

Кадастровый номер: -

№ п/п	Наименование характеристики	Значение характеристики
1	2	3
1	Вид объекта недвижимости (помещение, машино-место)	Помещение
2	Ранее присвоенный государственный учетный номер помещения, машино-места (кадастровый, инвентарный или условный номер)	-
3	Кадастровый номер исходного объекта недвижимости (объектов недвижимости)	-
4	Номер, тип этажа (этажей), на котором (которых) расположено помещение	7, Этаж
5	Адрес помещения, машино-места	Российская Федерация, 143033, Московская область, г.о Одинцовский, село Лайково, микрорайон Город-событие, дом 21, квартира 195
	Местоположение помещения, машино-места	-
	Дополнение местоположения помещения, машино-места	-
6	Площадь помещения, машино-места (P), м ²	72.0
7	Назначение помещения	Жилое
8	Вид жилого помещения (квартира, комната (в квартире), если жилое помещение расположено в многоквартирном доме	Квартира
9	Вид (виды) разрешенного использования помещения	-
10	Наименование помещения	Квартира
11	Кадастровый номер (при наличии) или обозначение на плане этажа (или поэтажном плане) квартиры, в которой расположена комната	-
12	Сведения об отнесении к общему имуществу в многоквартирном доме или к вспомогательным помещениям	-
13	Сведения об отнесении к специализированному жилищному фонду или к жилым помещениям наемного дома социального использования или наемного дома коммерческого использования	-
14	Сведения о включении помещения в единый государственный реестр объектов культурного наследия (памятников истории и культуры) народов Российской Федерации	-
14.1	Регистрационный номер, вид и наименование объекта недвижимости в едином государственном реестре объектов культурного наследия (памятников истории и культуры) народов Российской Федерации либо регистрационный номер учетной карты объекта, представляющего собой историко-культурную ценность, вид и наименование выявленного объекта культурного наследия	-

14.2	Реквизиты решений Правительства Российской Федерации, органов охраны объектов культурного наследия о включении объекта недвижимости в единый государственный реестр объектов культурного наследия (памятников истории и культуры) народов Российской Федерации либо об отнесении объекта недвижимости к выявленным объектам культурного наследия, подлежащим государственной охране	-
14.3	Реквизиты документа, на основании которого установлены требования к сохранению, содержанию и использованию объектов культурного наследия (памятников истории и культуры) народов Российской Федерации, требования к обеспечению доступа к таким объектам либо выявленному объекту культурного наследия	-
Обозначение (номер) помещения, машино-места на плане здания, сооружения, плане этажа: 196		
Кадастровый номер: -		
№ п/п	Наименование характеристики	Значение характеристики
1	2	3
1	Вид объекта недвижимости (помещение, машино-место)	Помещение
2	Ранее присвоенный государственный учетный номер помещения, машино-места (кадастровый, инвентарный или условный номер)	-
3	Кадастровый номер исходного объекта недвижимости (объектов недвижимости)	-
4	Номер, тип этажа (этажей), на котором (которых) расположено помещение	7, Этаж
5	Адрес помещения, машино-места	Российская Федерация, 143033, Московская область, г.о Одинцовский, село Лайково, микрорайон Город-событие, дом 21, квартира 196
	Местоположение помещения, машино-места	-
	Дополнение местоположения помещения, машино-места	-
6	Площадь помещения, машино-места (Р), м ²	42.8
7	Назначение помещения	Жилое
8	Вид жилого помещения (квартира, комната (в квартире), если жилое помещение расположено в многоквартирном доме)	Квартира
9	Вид (виды) разрешенного использования помещения	-
10	Наименование помещения	Квартира
11	Кадастровый номер (при наличии) или обозначение на плане этажа (или поэтажном плане) квартиры, в которой расположена комната	-
12	Сведения об отнесении к общему имуществу в многоквартирном доме или к вспомогательным помещениям	-
13	Сведения об отнесении к специализированному жилищному фонду или к жилым помещениям наемного дома социального использования или наемного дома коммерческого использования	-

14	Сведения о включении помещения в единый государственный реестр объектов культурного наследия (памятников истории и культуры) народов Российской Федерации	-
14.1	Регистрационный номер, вид и наименование объекта недвижимости в едином государственном реестре объектов культурного наследия (памятников истории и культуры) народов Российской Федерации либо регистрационный номер учетной карты объекта, представляющего собой историко-культурную ценность, вид и наименование выявленного объекта культурного наследия	-
14.2	Реквизиты решений Правительства Российской Федерации, органов охраны объектов культурного наследия о включении объекта недвижимости в единый государственный реестр объектов культурного наследия (памятников истории и культуры) народов Российской Федерации либо об отнесении объекта недвижимости к выявленным объектам культурного наследия, подлежащим государственной охране	-
14.3	Реквизиты документа, на основании которого установлены требования к сохранению, содержанию и использованию объектов культурного наследия (памятников истории и культуры) народов Российской Федерации, требования к обеспечению доступа к таким объектам либо выявленному объекту культурного наследия	-

Обозначение (номер) помещения, машино-места на плане здания, сооружения, плане этажа: 197

Кадастровый номер: -

№ п/п	Наименование характеристики	Значение характеристики
1	2	3
1	Вид объекта недвижимости (помещение, машино-место)	Помещение
2	Ранее присвоенный государственный учетный номер помещения, машино-места (кадастровый, инвентарный или условный номер)	-
3	Кадастровый номер исходного объекта недвижимости (объектов недвижимости)	-
4	Номер, тип этажа (этажей), на котором (которых) расположено помещение	7, Этаж
5	Адрес помещения, машино-места	Российская Федерация, 143033, Московская область, г.о Одинцовский, село Лайково, микрорайон Город-событие, дом 21, квартира 197
	Местоположение помещения, машино-места	-
	Дополнение местоположения помещения, машино-места	-
6	Площадь помещения, машино-места (Р), м ²	51.1
7	Назначение помещения	Жилое
8	Вид жилого помещения (квартира, комната (в квартире), если жилое помещение расположено в многоквартирном доме)	Квартира
9	Вид (виды) разрешенного использования помещения	-
10	Наименование помещения	Квартира

11	Кадастровый номер (при наличии) или обозначение на плане этажа (или поэтажном плане) квартиры, в которой расположена комната	-
12	Сведения об отнесении к общему имуществу в многоквартирном доме или к вспомогательным помещениям	-
13	Сведения об отнесении к специализированному жилищному фонду или к жилым помещениям наемного дома социального использования или наемного дома коммерческого использования	-
14	Сведения о включении помещения в единый государственный реестр объектов культурного наследия (памятников истории и культуры) народов Российской Федерации	-
14.1	Регистрационный номер, вид и наименование объекта недвижимости в едином государственном реестре объектов культурного наследия (памятников истории и культуры) народов Российской Федерации либо регистрационный номер учетной карты объекта, представляющего собой историко-культурную ценность, вид и наименование выявленного объекта культурного наследия	-
14.2	Реквизиты решений Правительства Российской Федерации, органов охраны объектов культурного наследия о включении объекта недвижимости в единый государственный реестр объектов культурного наследия (памятников истории и культуры) народов Российской Федерации либо об отнесении объекта недвижимости к выявленным объектам культурного наследия, подлежащим государственной охране	-
14.3	Реквизиты документа, на основании которого установлены требования к сохранению, содержанию и использованию объектов культурного наследия (памятников истории и культуры) народов Российской Федерации, требования к обеспечению доступа к таким объектам либо выявленному объекту культурного наследия	-
Обозначение (номер) помещения, машино-места на плане здания, сооружения, плане этажа: 198		
Кадастровый номер: -		
№ п/п	Наименование характеристики	Значение характеристики
1	2	3
1	Вид объекта недвижимости (помещение, машино-место)	Помещение
2	Ранее присвоенный государственный учетный номер помещения, машино-места (кадастровый, инвентарный или условный номер)	-
3	Кадастровый номер исходного объекта недвижимости (объектов недвижимости)	-
4	Номер, тип этажа (этажей), на котором (которых) расположено помещение	8, Этаж
5	Адрес помещения, машино-места	Российская Федерация, 143033, Московская область, г.о Одинцовский, село Лайково, микрорайон Город-событие, дом 21, квартира 198

5	Местоположение помещения, машино-места	-
	Дополнение местоположения помещения, машино-места	-
6	Площадь помещения, машино-места (Р), м2	47.2
7	Назначение помещения	Жилое
8	Вид жилого помещения (квартира, комната (в квартире), если жилое помещение расположено в многоквартирном доме)	Квартира
9	Вид (виды) разрешенного использования помещения	-
10	Наименование помещения	Квартира
11	Кадастровый номер (при наличии) или обозначение на плане этажа (или поэтажном плане) квартиры, в которой расположена комната	-
12	Сведения об отнесении к общему имуществу в многоквартирном доме или к вспомогательным помещениям	-
13	Сведения об отнесении к специализированному жилищному фонду или к жилым помещениям наемного дома социального использования или наемного дома коммерческого использования	-
14	Сведения о включении помещения в единый государственный реестр объектов культурного наследия (памятников истории и культуры) народов Российской Федерации	-
14.1	Регистрационный номер, вид и наименование объекта недвижимости в едином государственном реестре объектов культурного наследия (памятников истории и культуры) народов Российской Федерации либо регистрационный номер учетной карты объекта, представляющего собой историко-культурную ценность, вид и наименование выявленного объекта культурного наследия	-
14.2	Реквизиты решений Правительства Российской Федерации, органов охраны объектов культурного наследия о включении объекта недвижимости в единый государственный реестр объектов культурного наследия (памятников истории и культуры) народов Российской Федерации либо об отнесении объекта недвижимости к выявленным объектам культурного наследия, подлежащим государственной охране	-
14.3	Реквизиты документа, на основании которого установлены требования к сохранению, содержанию и использованию объектов культурного наследия (памятников истории и культуры) народов Российской Федерации, требования к обеспечению доступа к таким объектам либо выявленному объекту культурного наследия	-
Обозначение (номер) помещения, машино-места на плане здания, сооружения, плане этажа: 199		
Кадастровый номер: -		
№ п/п	Наименование характеристики	Значение характеристики
1	2	3
1	Вид объекта недвижимости (помещение, машино-место)	Помещение

2	Ранее присвоенный государственный учетный номер помещения, машино-места (кадастровый, инвентарный или условный номер)	-
3	Кадастровый номер исходного объекта недвижимости (объектов недвижимости)	-
4	Номер, тип этажа (этажей), на котором (которых) расположено помещение	8, Этаж
5	Адрес помещения, машино-места	Российская Федерация, 143033, Московская область, г.о Одинцовский, село Лайково, микрорайон Город-событие, дом 21, квартира 199
	Местоположение помещения, машино-места	-
	Дополнение местоположения помещения, машино-места	-
6	Площадь помещения, машино-места (P), м2	39.3
7	Назначение помещения	Жилое
8	Вид жилого помещения (квартира, комната (в квартире), если жилое помещение расположено в многоквартирном доме	Квартира
9	Вид (виды) разрешенного использования помещения	-
10	Наименование помещения	Квартира
11	Кадастровый номер (при наличии) или обозначение на плане этажа (или поэтажном плане) квартиры, в которой расположена комната	-
12	Сведения об отнесении к общему имуществу в многоквартирном доме или к вспомогательным помещениям	-
13	Сведения об отнесении к специализированному жилищному фонду или к жилым помещениям наемного дома социального использования или наемного дома коммерческого использования	-
14	Сведения о включении помещения в единый государственный реестр объектов культурного наследия (памятников истории и культуры) народов Российской Федерации	-
14.1	Регистрационный номер, вид и наименование объекта недвижимости в едином государственном реестре объектов культурного наследия (памятников истории и культуры) народов Российской Федерации либо регистрационный номер учетной карты объекта, представляющего собой историко-культурную ценность, вид и наименование выявленного объекта культурного наследия	-
14.2	Реквизиты решений Правительства Российской Федерации, органов охраны объектов культурного наследия о включении объекта недвижимости в единый государственный реестр объектов культурного наследия (памятников истории и культуры) народов Российской Федерации либо об отнесении объекта недвижимости к выявленным объектам культурного наследия, подлежащим государственной охране	-
14.3	Реквизиты документа, на основании которого установлены требования к сохранению, содержанию и использованию объектов культурного наследия (памятников истории и культуры) народов Российской Федерации, требования к обеспечению доступа к таким объектам либо выявленному объекту культурного наследия	-

Обозначение (номер) помещения, машино-места на плане здания, сооружения, плане этажа: 200

Кадастровый номер: -

№ п/п	Наименование характеристики	Значение характеристики
1	2	3
1	Вид объекта недвижимости (помещение, машино-место)	Помещение
2	Ранее присвоенный государственный учетный номер помещения, машино-места (кадастровый, инвентарный или условный номер)	-
3	Кадастровый номер исходного объекта недвижимости (объектов недвижимости)	-
4	Номер, тип этажа (этажей), на котором (которых) расположено помещение	8, Этаж
5	Адрес помещения, машино-места	Российская Федерация, 143033, Московская область, г.о Одинцовский, село Лайково, микрорайон Город-событие, дом 21, квартира 200
	Местоположение помещения, машино-места	-
	Дополнение местоположения помещения, машино-места	-
6	Площадь помещения, машино-места (P), м ²	72.1
7	Назначение помещения	Жилое
8	Вид жилого помещения (квартира, комната (в квартире), если жилое помещение расположено в многоквартирном доме	Квартира
9	Вид (виды) разрешенного использования помещения	-
10	Наименование помещения	Квартира
11	Кадастровый номер (при наличии) или обозначение на плане этажа (или поэтажном плане) квартиры, в которой расположена комната	-
12	Сведения об отнесении к общему имуществу в многоквартирном доме или к вспомогательным помещениям	-
13	Сведения об отнесении к специализированному жилищному фонду или к жилым помещениям наемного дома социального использования или наемного дома коммерческого использования	-
14	Сведения о включении помещения в единый государственный реестр объектов культурного наследия (памятников истории и культуры) народов Российской Федерации	-
14.1	Регистрационный номер, вид и наименование объекта недвижимости в едином государственном реестре объектов культурного наследия (памятников истории и культуры) народов Российской Федерации либо регистрационный номер учетной карты объекта, представляющего собой историко-культурную ценность, вид и наименование выявленного объекта культурного наследия	-

14.2	Реквизиты решений Правительства Российской Федерации, органов охраны объектов культурного наследия о включении объекта недвижимости в единый государственный реестр объектов культурного наследия (памятников истории и культуры) народов Российской Федерации либо об отнесении объекта недвижимости к выявленным объектам культурного наследия, подлежащим государственной охране	-
14.3	Реквизиты документа, на основании которого установлены требования к сохранению, содержанию и использованию объектов культурного наследия (памятников истории и культуры) народов Российской Федерации, требования к обеспечению доступа к таким объектам либо выявленному объекту культурного наследия	-
Обозначение (номер) помещения, машино-места на плане здания, сооружения, плане этажа: 201		
Кадастровый номер: -		
№ п/п	Наименование характеристики	Значение характеристики
1	2	3
1	Вид объекта недвижимости (помещение, машино-место)	Помещение
2	Ранее присвоенный государственный учетный номер помещения, машино-места (кадастровый, инвентарный или условный номер)	-
3	Кадастровый номер исходного объекта недвижимости (объектов недвижимости)	-
4	Номер, тип этажа (этажей), на котором (которых) расположено помещение	8, Этаж
5	Адрес помещения, машино-места	Российская Федерация, 143033, Московская область, г.о Одинцовский, село Лайково, микрорайон Город-событие, дом 21, квартира 201
	Местоположение помещения, машино-места	-
	Дополнение местоположения помещения, машино-места	-
6	Площадь помещения, машино-места (Р), м ²	42.6
7	Назначение помещения	Жилое
8	Вид жилого помещения (квартира, комната (в квартире), если жилое помещение расположено в многоквартирном доме)	Квартира
9	Вид (виды) разрешенного использования помещения	-
10	Наименование помещения	Квартира
11	Кадастровый номер (при наличии) или обозначение на плане этажа (или поэтажном плане) квартиры, в которой расположена комната	-
12	Сведения об отнесении к общему имуществу в многоквартирном доме или к вспомогательным помещениям	-
13	Сведения об отнесении к специализированному жилищному фонду или к жилым помещениям наемного дома социального использования или наемного дома коммерческого использования	-

14	Сведения о включении помещения в единый государственный реестр объектов культурного наследия (памятников истории и культуры) народов Российской Федерации	-
14.1	Регистрационный номер, вид и наименование объекта недвижимости в едином государственном реестре объектов культурного наследия (памятников истории и культуры) народов Российской Федерации либо регистрационный номер учетной карты объекта, представляющего собой историко-культурную ценность, вид и наименование выявленного объекта культурного наследия	-
14.2	Реквизиты решений Правительства Российской Федерации, органов охраны объектов культурного наследия о включении объекта недвижимости в единый государственный реестр объектов культурного наследия (памятников истории и культуры) народов Российской Федерации либо об отнесении объекта недвижимости к выявленным объектам культурного наследия, подлежащим государственной охране	-
14.3	Реквизиты документа, на основании которого установлены требования к сохранению, содержанию и использованию объектов культурного наследия (памятников истории и культуры) народов Российской Федерации, требования к обеспечению доступа к таким объектам либо выявленному объекту культурного наследия	-

Обозначение (номер) помещения, машино-места на плане здания, сооружения, плане этажа: 202

Кадастровый номер: -

№ п/п	Наименование характеристики	Значение характеристики
1	2	3
1	Вид объекта недвижимости (помещение, машино-место)	Помещение
2	Ранее присвоенный государственный учетный номер помещения, машино-места (кадастровый, инвентарный или условный номер)	-
3	Кадастровый номер исходного объекта недвижимости (объектов недвижимости)	-
4	Номер, тип этажа (этажей), на котором (которых) расположено помещение	8, Этаж 9, Этаж
5	Адрес помещения, машино-места	Российская Федерация, 143033, Московская область, г.о Одинцовский, село Лайково, микрорайон Город-событие, дом 21, квартира 202
	Местоположение помещения, машино-места	-
	Дополнение местоположения помещения, машино-места	-
6	Площадь помещения, машино-места (P), м ²	66.1
7	Назначение помещения	Жилое
8	Вид жилого помещения (квартира, комната (в квартире)), если жилое помещение расположено в многоквартирном доме	Квартира
9	Вид (виды) разрешенного использования помещения	-
10	Наименование помещения	Квартира

11	Кадастровый номер (при наличии) или обозначение на плане этажа (или поэтажном плане) квартиры, в которой расположена комната	-
12	Сведения об отнесении к общему имуществу в многоквартирном доме или к вспомогательным помещениям	-
13	Сведения об отнесении к специализированному жилищному фонду или к жилым помещениям наемного дома социального использования или наемного дома коммерческого использования	-
14	Сведения о включении помещения в единый государственный реестр объектов культурного наследия (памятников истории и культуры) народов Российской Федерации	-
14.1	Регистрационный номер, вид и наименование объекта недвижимости в едином государственном реестре объектов культурного наследия (памятников истории и культуры) народов Российской Федерации либо регистрационный номер учетной карты объекта, представляющего собой историко-культурную ценность, вид и наименование выявленного объекта культурного наследия	-
14.2	Реквизиты решений Правительства Российской Федерации, органов охраны объектов культурного наследия о включении объекта недвижимости в единый государственный реестр объектов культурного наследия (памятников истории и культуры) народов Российской Федерации либо об отнесении объекта недвижимости к выявленным объектам культурного наследия, подлежащим государственной охране	-
14.3	Реквизиты документа, на основании которого установлены требования к сохранению, содержанию и использованию объектов культурного наследия (памятников истории и культуры) народов Российской Федерации, требования к обеспечению доступа к таким объектам либо выявленному объекту культурного наследия	-
Обозначение (номер) помещения, машино-места на плане здания, сооружения, плане этажа: 203		
Кадастровый номер: -		
№ п/п	Наименование характеристики	Значение характеристики
1	2	3
1	Вид объекта недвижимости (помещение, машино-место)	Помещение
2	Ранее присвоенный государственный учетный номер помещения, машино-места (кадастровый, инвентарный или условный номер)	-
3	Кадастровый номер исходного объекта недвижимости (объектов недвижимости)	-
4	Номер, тип этажа (этажей), на котором (которых) расположено помещение	9, Этаж
5	Адрес помещения, машино-места	Российская Федерация, 143033, Московская область, г.о Одинцовский, село Лайково, микрорайон Город-событие, дом 21, квартира 203

5	Местоположение помещения, машино-места	-
	Дополнение местоположения помещения, машино-места	-
6	Площадь помещения, машино-места (Р), м2	47.3
7	Назначение помещения	Жилое
8	Вид жилого помещения (квартира, комната (в квартире), если жилое помещение расположено в многоквартирном доме)	Квартира
9	Вид (виды) разрешенного использования помещения	-
10	Наименование помещения	Квартира
11	Кадастровый номер (при наличии) или обозначение на плане этажа (или поэтажном плане) квартиры, в которой расположена комната	-
12	Сведения об отнесении к общему имуществу в многоквартирном доме или к вспомогательным помещениям	-
13	Сведения об отнесении к специализированному жилищному фонду или к жилым помещениям наемного дома социального использования или наемного дома коммерческого использования	-
14	Сведения о включении помещения в единый государственный реестр объектов культурного наследия (памятников истории и культуры) народов Российской Федерации	-
14.1	Регистрационный номер, вид и наименование объекта недвижимости в едином государственном реестре объектов культурного наследия (памятников истории и культуры) народов Российской Федерации либо регистрационный номер учетной карты объекта, представляющего собой историко-культурную ценность, вид и наименование выявленного объекта культурного наследия	-
14.2	Реквизиты решений Правительства Российской Федерации, органов охраны объектов культурного наследия о включении объекта недвижимости в единый государственный реестр объектов культурного наследия (памятников истории и культуры) народов Российской Федерации либо об отнесении объекта недвижимости к выявленным объектам культурного наследия, подлежащим государственной охране	-
14.3	Реквизиты документа, на основании которого установлены требования к сохранению, содержанию и использованию объектов культурного наследия (памятников истории и культуры) народов Российской Федерации, требования к обеспечению доступа к таким объектам либо выявленному объекту культурного наследия	-
Обозначение (номер) помещения, машино-места на плане здания, сооружения, плане этажа: 204		
Кадастровый номер: -		
№ п/п	Наименование характеристики	Значение характеристики
1	2	3
1	Вид объекта недвижимости (помещение, машино-место)	Помещение

2	Ранее присвоенный государственный учетный номер помещения, машино-места (кадастровый, инвентарный или условный номер)	-
3	Кадастровый номер исходного объекта недвижимости (объектов недвижимости)	-
4	Номер, тип этажа (этажей), на котором (которых) расположено помещение	9, Этаж
5	Адрес помещения, машино-места	Российская Федерация, 143033, Московская область, г.о Одинцовский, село Лайково, микрорайон Город-событие, дом 21, квартира 204
	Местоположение помещения, машино-места	-
	Дополнение местоположения помещения, машино-места	-
6	Площадь помещения, машино-места (P), м2	38.8
7	Назначение помещения	Жилое
8	Вид жилого помещения (квартира, комната (в квартире), если жилое помещение расположено в многоквартирном доме	Квартира
9	Вид (виды) разрешенного использования помещения	-
10	Наименование помещения	Квартира
11	Кадастровый номер (при наличии) или обозначение на плане этажа (или поэтажном плане) квартиры, в которой расположена комната	-
12	Сведения об отнесении к общему имуществу в многоквартирном доме или к вспомогательным помещениям	-
13	Сведения об отнесении к специализированному жилищному фонду или к жилым помещениям наемного дома социального использования или наемного дома коммерческого использования	-
14	Сведения о включении помещения в единый государственный реестр объектов культурного наследия (памятников истории и культуры) народов Российской Федерации	-
14.1	Регистрационный номер, вид и наименование объекта недвижимости в едином государственном реестре объектов культурного наследия (памятников истории и культуры) народов Российской Федерации либо регистрационный номер учетной карты объекта, представляющего собой историко-культурную ценность, вид и наименование выявленного объекта культурного наследия	-
14.2	Реквизиты решений Правительства Российской Федерации, органов охраны объектов культурного наследия о включении объекта недвижимости в единый государственный реестр объектов культурного наследия (памятников истории и культуры) народов Российской Федерации либо об отнесении объекта недвижимости к выявленным объектам культурного наследия, подлежащим государственной охране	-
14.3	Реквизиты документа, на основании которого установлены требования к сохранению, содержанию и использованию объектов культурного наследия (памятников истории и культуры) народов Российской Федерации, требования к обеспечению доступа к таким объектам либо выявленному объекту культурного наследия	-

Обозначение (номер) помещения, машино-места на плане здания, сооружения, плане этажа: 205

Кадастровый номер: -

№ п/п	Наименование характеристики	Значение характеристики
1	2	3
1	Вид объекта недвижимости (помещение, машино-место)	Помещение
2	Ранее присвоенный государственный учетный номер помещения, машино-места (кадастровый, инвентарный или условный номер)	-
3	Кадастровый номер исходного объекта недвижимости (объектов недвижимости)	-
4	Номер, тип этажа (этажей), на котором (которых) расположено помещение	9, Этаж
5	Адрес помещения, машино-места	Российская Федерация, 143033, Московская область, г.о Одинцовский, село Лайково, микрорайон Город-событие, дом 21, квартира 205
	Местоположение помещения, машино-места	-
	Дополнение местоположения помещения, машино-места	-
6	Площадь помещения, машино-места (Р), м ²	72.4
7	Назначение помещения	Жилое
8	Вид жилого помещения (квартира, комната (в квартире), если жилое помещение расположено в многоквартирном доме	Квартира
9	Вид (виды) разрешенного использования помещения	-
10	Наименование помещения	Квартира
11	Кадастровый номер (при наличии) или обозначение на плане этажа (или поэтажном плане) квартиры, в которой расположена комната	-
12	Сведения об отнесении к общему имуществу в многоквартирном доме или к вспомогательным помещениям	-
13	Сведения об отнесении к специализированному жилищному фонду или к жилым помещениям наемного дома социального использования или наемного дома коммерческого использования	-
14	Сведения о включении помещения в единый государственный реестр объектов культурного наследия (памятников истории и культуры) народов Российской Федерации	-
14.1	Регистрационный номер, вид и наименование объекта недвижимости в едином государственном реестре объектов культурного наследия (памятников истории и культуры) народов Российской Федерации либо регистрационный номер учетной карты объекта, представляющего собой историко-культурную ценность, вид и наименование выявленного объекта культурного наследия	-

14.2	Реквизиты решений Правительства Российской Федерации, органов охраны объектов культурного наследия о включении объекта недвижимости в единый государственный реестр объектов культурного наследия (памятников истории и культуры) народов Российской Федерации либо об отнесении объекта недвижимости к выявленным объектам культурного наследия, подлежащим государственной охране	-
14.3	Реквизиты документа, на основании которого установлены требования к сохранению, содержанию и использованию объектов культурного наследия (памятников истории и культуры) народов Российской Федерации, требования к обеспечению доступа к таким объектам либо выявленному объекту культурного наследия	-
Обозначение (номер) помещения, машино-места на плане здания, сооружения, плане этажа: 206		
Кадастровый номер: -		
№ п/п	Наименование характеристики	Значение характеристики
1	2	3
1	Вид объекта недвижимости (помещение, машино-место)	Помещение
2	Ранее присвоенный государственный учетный номер помещения, машино-места (кадастровый, инвентарный или условный номер)	-
3	Кадастровый номер исходного объекта недвижимости (объектов недвижимости)	-
4	Номер, тип этажа (этажей), на котором (которых) расположено помещение	9, Этаж
5	Адрес помещения, машино-места	Российская Федерация, 143033, Московская область, г.о Одинцовский, село Лайково, микрорайон Город-событие, дом 21, квартира 206
	Местоположение помещения, машино-места	-
	Дополнение местоположения помещения, машино-места	-
6	Площадь помещения, машино-места (Р), м ²	42.6
7	Назначение помещения	Жилое
8	Вид жилого помещения (квартира, комната (в квартире), если жилое помещение расположено в многоквартирном доме)	Квартира
9	Вид (виды) разрешенного использования помещения	-
10	Наименование помещения	Квартира
11	Кадастровый номер (при наличии) или обозначение на плане этажа (или поэтажном плане) квартиры, в которой расположена комната	-
12	Сведения об отнесении к общему имуществу в многоквартирном доме или к вспомогательным помещениям	-
13	Сведения об отнесении к специализированному жилищному фонду или к жилым помещениям наемного дома социального использования или наемного дома коммерческого использования	-

14	Сведения о включении помещения в единый государственный реестр объектов культурного наследия (памятников истории и культуры) народов Российской Федерации	-
14.1	Регистрационный номер, вид и наименование объекта недвижимости в едином государственном реестре объектов культурного наследия (памятников истории и культуры) народов Российской Федерации либо регистрационный номер учетной карты объекта, представляющего собой историко-культурную ценность, вид и наименование выявленного объекта культурного наследия	-
14.2	Реквизиты решений Правительства Российской Федерации, органов охраны объектов культурного наследия о включении объекта недвижимости в единый государственный реестр объектов культурного наследия (памятников истории и культуры) народов Российской Федерации либо об отнесении объекта недвижимости к выявленным объектам культурного наследия, подлежащим государственной охране	-
14.3	Реквизиты документа, на основании которого установлены требования к сохранению, содержанию и использованию объектов культурного наследия (памятников истории и культуры) народов Российской Федерации, требования к обеспечению доступа к таким объектам либо выявленному объекту культурного наследия	-

Обозначение (номер) помещения, машино-места на плане здания, сооружения, плане этажа: 207

Кадастровый номер: -

№ п/п	Наименование характеристики	Значение характеристики
1	2	3
1	Вид объекта недвижимости (помещение, машино-место)	Помещение
2	Ранее присвоенный государственный учетный номер помещения, машино-места (кадастровый, инвентарный или условный номер)	-
3	Кадастровый номер исходного объекта недвижимости (объектов недвижимости)	-
4	Номер, тип этажа (этажей), на котором (которых) расположено помещение	1, Этаж
5	Адрес помещения, машино-места	Российская Федерация, 143033, Московская область, г.о Одинцовский, село Лайково, микрорайон Город-событие, дом 21, квартира 207
	Местоположение помещения, машино-места	-
	Дополнение местоположения помещения, машино-места	-
6	Площадь помещения, машино-места (P), м ²	46.3
7	Назначение помещения	Жилое
8	Вид жилого помещения (квартира, комната (в квартире)), если жилое помещение расположено в многоквартирном доме	Квартира
9	Вид (виды) разрешенного использования помещения	-
10	Наименование помещения	Квартира

11	Кадастровый номер (при наличии) или обозначение на плане этажа (или поэтажном плане) квартиры, в которой расположена комната	-
12	Сведения об отнесении к общему имуществу в многоквартирном доме или к вспомогательным помещениям	-
13	Сведения об отнесении к специализированному жилищному фонду или к жилым помещениям наемного дома социального использования или наемного дома коммерческого использования	-
14	Сведения о включении помещения в единый государственный реестр объектов культурного наследия (памятников истории и культуры) народов Российской Федерации	-
14.1	Регистрационный номер, вид и наименование объекта недвижимости в едином государственном реестре объектов культурного наследия (памятников истории и культуры) народов Российской Федерации либо регистрационный номер учетной карты объекта, представляющего собой историко-культурную ценность, вид и наименование выявленного объекта культурного наследия	-
14.2	Реквизиты решений Правительства Российской Федерации, органов охраны объектов культурного наследия о включении объекта недвижимости в единый государственный реестр объектов культурного наследия (памятников истории и культуры) народов Российской Федерации либо об отнесении объекта недвижимости к выявленным объектам культурного наследия, подлежащим государственной охране	-
14.3	Реквизиты документа, на основании которого установлены требования к сохранению, содержанию и использованию объектов культурного наследия (памятников истории и культуры) народов Российской Федерации, требования к обеспечению доступа к таким объектам либо выявленному объекту культурного наследия	-
Обозначение (номер) помещения, машино-места на плане здания, сооружения, плане этажа: 208		
Кадастровый номер: -		
№ п/п	Наименование характеристики	Значение характеристики
1	2	3
1	Вид объекта недвижимости (помещение, машино-место)	Помещение
2	Ранее присвоенный государственный учетный номер помещения, машино-места (кадастровый, инвентарный или условный номер)	-
3	Кадастровый номер исходного объекта недвижимости (объектов недвижимости)	-
4	Номер, тип этажа (этажей), на котором (которых) расположено помещение	1, Этаж
5	Адрес помещения, машино-места	Российская Федерация, 143033, Московская область, г.о Одинцовский, село Лайково, микрорайон Город-событие, дом 21, квартира 208

5	Местоположение помещения, машино-места	-
	Дополнение местоположения помещения, машино-места	-
6	Площадь помещения, машино-места (Р), м2	35.2
7	Назначение помещения	Жилое
8	Вид жилого помещения (квартира, комната (в квартире), если жилое помещение расположено в многоквартирном доме)	Квартира
9	Вид (виды) разрешенного использования помещения	-
10	Наименование помещения	Квартира
11	Кадастровый номер (при наличии) или обозначение на плане этажа (или поэтажном плане) квартиры, в которой расположена комната	-
12	Сведения об отнесении к общему имуществу в многоквартирном доме или к вспомогательным помещениям	-
13	Сведения об отнесении к специализированному жилищному фонду или к жилым помещениям наемного дома социального использования или наемного дома коммерческого использования	-
14	Сведения о включении помещения в единый государственный реестр объектов культурного наследия (памятников истории и культуры) народов Российской Федерации	-
14.1	Регистрационный номер, вид и наименование объекта недвижимости в едином государственном реестре объектов культурного наследия (памятников истории и культуры) народов Российской Федерации либо регистрационный номер учетной карты объекта, представляющего собой историко-культурную ценность, вид и наименование выявленного объекта культурного наследия	-
14.2	Реквизиты решений Правительства Российской Федерации, органов охраны объектов культурного наследия о включении объекта недвижимости в единый государственный реестр объектов культурного наследия (памятников истории и культуры) народов Российской Федерации либо об отнесении объекта недвижимости к выявленным объектам культурного наследия, подлежащим государственной охране	-
14.3	Реквизиты документа, на основании которого установлены требования к сохранению, содержанию и использованию объектов культурного наследия (памятников истории и культуры) народов Российской Федерации, требования к обеспечению доступа к таким объектам либо выявленному объекту культурного наследия	-
Обозначение (номер) помещения, машино-места на плане здания, сооружения, плане этажа: 209		
Кадастровый номер: -		
№ п/п	Наименование характеристики	Значение характеристики
1	2	3
1	Вид объекта недвижимости (помещение, машино-место)	Помещение

2	Ранее присвоенный государственный учетный номер помещения, машино-места (кадастровый, инвентарный или условный номер)	-
3	Кадастровый номер исходного объекта недвижимости (объектов недвижимости)	-
4	Номер, тип этажа (этажей), на котором (которых) расположено помещение	1, Этаж
5	Адрес помещения, машино-места	Российская Федерация, 143033, Московская область, г.о Одинцовский, село Лайково, микрорайон Город-событие, дом 21, квартира 209
	Местоположение помещения, машино-места	-
	Дополнение местоположения помещения, машино-места	-
6	Площадь помещения, машино-места (P), м2	41.3
7	Назначение помещения	Жилое
8	Вид жилого помещения (квартира, комната (в квартире), если жилое помещение расположено в многоквартирном доме	Квартира
9	Вид (виды) разрешенного использования помещения	-
10	Наименование помещения	Квартира
11	Кадастровый номер (при наличии) или обозначение на плане этажа (или поэтажном плане) квартиры, в которой расположена комната	-
12	Сведения об отнесении к общему имуществу в многоквартирном доме или к вспомогательным помещениям	-
13	Сведения об отнесении к специализированному жилищному фонду или к жилым помещениям наемного дома социального использования или наемного дома коммерческого использования	-
14	Сведения о включении помещения в единый государственный реестр объектов культурного наследия (памятников истории и культуры) народов Российской Федерации	-
14.1	Регистрационный номер, вид и наименование объекта недвижимости в едином государственном реестре объектов культурного наследия (памятников истории и культуры) народов Российской Федерации либо регистрационный номер учетной карты объекта, представляющего собой историко-культурную ценность, вид и наименование выявленного объекта культурного наследия	-
14.2	Реквизиты решений Правительства Российской Федерации, органов охраны объектов культурного наследия о включении объекта недвижимости в единый государственный реестр объектов культурного наследия (памятников истории и культуры) народов Российской Федерации либо об отнесении объекта недвижимости к выявленным объектам культурного наследия, подлежащим государственной охране	-
14.3	Реквизиты документа, на основании которого установлены требования к сохранению, содержанию и использованию объектов культурного наследия (памятников истории и культуры) народов Российской Федерации, требования к обеспечению доступа к таким объектам либо выявленному объекту культурного наследия	-

Обозначение (номер) помещения, машино-места на плане здания, сооружения, плане этажа: 210

Кадастровый номер: -

№ п/п	Наименование характеристики	Значение характеристики
1	2	3
1	Вид объекта недвижимости (помещение, машино-место)	Помещение
2	Ранее присвоенный государственный учетный номер помещения, машино-места (кадастровый, инвентарный или условный номер)	-
3	Кадастровый номер исходного объекта недвижимости (объектов недвижимости)	-
4	Номер, тип этажа (этажей), на котором (которых) расположено помещение	2, Этаж
5	Адрес помещения, машино-места	Российская Федерация, 143033, Московская область, г.о Одинцовский, село Лайково, микрорайон Город-событие, дом 21, квартира 210
	Местоположение помещения, машино-места	-
	Дополнение местоположения помещения, машино-места	-
6	Площадь помещения, машино-места (Р), м ²	46.6
7	Назначение помещения	Жилое
8	Вид жилого помещения (квартира, комната (в квартире), если жилое помещение расположено в многоквартирном доме)	Квартира
9	Вид (виды) разрешенного использования помещения	-
10	Наименование помещения	Квартира
11	Кадастровый номер (при наличии) или обозначение на плане этажа (или поэтажном плане) квартиры, в которой расположена комната	-
12	Сведения об отнесении к общему имуществу в многоквартирном доме или к вспомогательным помещениям	-
13	Сведения об отнесении к специализированному жилищному фонду или к жилым помещениям наемного дома социального использования или наемного дома коммерческого использования	-
14	Сведения о включении помещения в единый государственный реестр объектов культурного наследия (памятников истории и культуры) народов Российской Федерации	-
14.1	Регистрационный номер, вид и наименование объекта недвижимости в едином государственном реестре объектов культурного наследия (памятников истории и культуры) народов Российской Федерации либо регистрационный номер учетной карты объекта, представляющего собой историко-культурную ценность, вид и наименование выявленного объекта культурного наследия	-

14.2	Реквизиты решений Правительства Российской Федерации, органов охраны объектов культурного наследия о включении объекта недвижимости в единый государственный реестр объектов культурного наследия (памятников истории и культуры) народов Российской Федерации либо об отнесении объекта недвижимости к выявленным объектам культурного наследия, подлежащим государственной охране	-
14.3	Реквизиты документа, на основании которого установлены требования к сохранению, содержанию и использованию объектов культурного наследия (памятников истории и культуры) народов Российской Федерации, требования к обеспечению доступа к таким объектам либо выявленному объекту культурного наследия	-
Обозначение (номер) помещения, машино-места на плане здания, сооружения, плане этажа: 211		
Кадастровый номер: -		
№ п/п	Наименование характеристики	Значение характеристики
1	2	3
1	Вид объекта недвижимости (помещение, машино-место)	Помещение
2	Ранее присвоенный государственный учетный номер помещения, машино-места (кадастровый, инвентарный или условный номер)	-
3	Кадастровый номер исходного объекта недвижимости (объектов недвижимости)	-
4	Номер, тип этажа (этажей), на котором (которых) расположено помещение	2, Этаж
5	Адрес помещения, машино-места	Российская Федерация, 143033, Московская область, г.о Одинцовский, село Лайково, микрорайон Город-событие, дом 21, квартира 211
	Местоположение помещения, машино-места	-
	Дополнение местоположения помещения, машино-места	-
6	Площадь помещения, машино-места (P), м ²	21.0
7	Назначение помещения	Жилое
8	Вид жилого помещения (квартира, комната (в квартире), если жилое помещение расположено в многоквартирном доме)	Квартира
9	Вид (виды) разрешенного использования помещения	-
10	Наименование помещения	Квартира
11	Кадастровый номер (при наличии) или обозначение на плане этажа (или поэтажном плане) квартиры, в которой расположена комната	-
12	Сведения об отнесении к общему имуществу в многоквартирном доме или к вспомогательным помещениям	-
13	Сведения об отнесении к специализированному жилищному фонду или к жилым помещениям наемного дома социального использования или наемного дома коммерческого использования	-

14	Сведения о включении помещения в единый государственный реестр объектов культурного наследия (памятников истории и культуры) народов Российской Федерации	-
14.1	Регистрационный номер, вид и наименование объекта недвижимости в едином государственном реестре объектов культурного наследия (памятников истории и культуры) народов Российской Федерации либо регистрационный номер учетной карты объекта, представляющего собой историко-культурную ценность, вид и наименование выявленного объекта культурного наследия	-
14.2	Реквизиты решений Правительства Российской Федерации, органов охраны объектов культурного наследия о включении объекта недвижимости в единый государственный реестр объектов культурного наследия (памятников истории и культуры) народов Российской Федерации либо об отнесении объекта недвижимости к выявленным объектам культурного наследия, подлежащим государственной охране	-
14.3	Реквизиты документа, на основании которого установлены требования к сохранению, содержанию и использованию объектов культурного наследия (памятников истории и культуры) народов Российской Федерации, требования к обеспечению доступа к таким объектам либо выявленному объекту культурного наследия	-

Обозначение (номер) помещения, машино-места на плане здания, сооружения, плане этажа: 212

Кадастровый номер: -

№ п/п	Наименование характеристики	Значение характеристики
1	2	3
1	Вид объекта недвижимости (помещение, машино-место)	Помещение
2	Ранее присвоенный государственный учетный номер помещения, машино-места (кадастровый, инвентарный или условный номер)	-
3	Кадастровый номер исходного объекта недвижимости (объектов недвижимости)	-
4	Номер, тип этажа (этажей), на котором (которых) расположено помещение	2, Этаж
5	Адрес помещения, машино-места	Российская Федерация, 143033, Московская область, г.о Одинцовский, село Лайково, микрорайон Город-событие, дом 21, квартира 212
	Местоположение помещения, машино-места	-
	Дополнение местоположения помещения, машино-места	-
6	Площадь помещения, машино-места (Р), м ²	35.6
7	Назначение помещения	Жилое
8	Вид жилого помещения (квартира, комната (в квартире)), если жилое помещение расположено в многоквартирном доме	Квартира
9	Вид (виды) разрешенного использования помещения	-
10	Наименование помещения	Квартира

11	Кадастровый номер (при наличии) или обозначение на плане этажа (или поэтажном плане) квартиры, в которой расположена комната	-
12	Сведения об отнесении к общему имуществу в многоквартирном доме или к вспомогательным помещениям	-
13	Сведения об отнесении к специализированному жилищному фонду или к жилым помещениям наемного дома социального использования или наемного дома коммерческого использования	-
14	Сведения о включении помещения в единый государственный реестр объектов культурного наследия (памятников истории и культуры) народов Российской Федерации	-
14.1	Регистрационный номер, вид и наименование объекта недвижимости в едином государственном реестре объектов культурного наследия (памятников истории и культуры) народов Российской Федерации либо регистрационный номер учетной карты объекта, представляющего собой историко-культурную ценность, вид и наименование выявленного объекта культурного наследия	-
14.2	Реквизиты решений Правительства Российской Федерации, органов охраны объектов культурного наследия о включении объекта недвижимости в единый государственный реестр объектов культурного наследия (памятников истории и культуры) народов Российской Федерации либо об отнесении объекта недвижимости к выявленным объектам культурного наследия, подлежащим государственной охране	-
14.3	Реквизиты документа, на основании которого установлены требования к сохранению, содержанию и использованию объектов культурного наследия (памятников истории и культуры) народов Российской Федерации, требования к обеспечению доступа к таким объектам либо выявленному объекту культурного наследия	-
Обозначение (номер) помещения, машино-места на плане здания, сооружения, плане этажа: 213		
Кадастровый номер: -		
№ п/п	Наименование характеристики	Значение характеристики
1	2	3
1	Вид объекта недвижимости (помещение, машино-место)	Помещение
2	Ранее присвоенный государственный учетный номер помещения, машино-места (кадастровый, инвентарный или условный номер)	-
3	Кадастровый номер исходного объекта недвижимости (объектов недвижимости)	-
4	Номер, тип этажа (этажей), на котором (которых) расположено помещение	2, Этаж
5	Адрес помещения, машино-места	Российская Федерация, 143033, Московская область, г.о Одинцовский, село Лайково, микрорайон Город-событие, дом 21, квартира 213

5	Местоположение помещения, машино-места	-
	Дополнение местоположения помещения, машино-места	-
6	Площадь помещения, машино-места (Р), м2	39.7
7	Назначение помещения	Жилое
8	Вид жилого помещения (квартира, комната (в квартире), если жилое помещение расположено в многоквартирном доме	Квартира
9	Вид (виды) разрешенного использования помещения	-
10	Наименование помещения	Квартира
11	Кадастровый номер (при наличии) или обозначение на плане этажа (или поэтажном плане) квартиры, в которой расположена комната	-
12	Сведения об отнесении к общему имуществу в многоквартирном доме или к вспомогательным помещениям	-
13	Сведения об отнесении к специализированному жилищному фонду или к жилым помещениям наемного дома социального использования или наемного дома коммерческого использования	-
14	Сведения о включении помещения в единый государственный реестр объектов культурного наследия (памятников истории и культуры) народов Российской Федерации	-
14.1	Регистрационный номер, вид и наименование объекта недвижимости в едином государственном реестре объектов культурного наследия (памятников истории и культуры) народов Российской Федерации либо регистрационный номер учетной карты объекта, представляющего собой историко-культурную ценность, вид и наименование выявленного объекта культурного наследия	-
14.2	Реквизиты решений Правительства Российской Федерации, органов охраны объектов культурного наследия о включении объекта недвижимости в единый государственный реестр объектов культурного наследия (памятников истории и культуры) народов Российской Федерации либо об отнесении объекта недвижимости к выявленным объектам культурного наследия, подлежащим государственной охране	-
14.3	Реквизиты документа, на основании которого установлены требования к сохранению, содержанию и использованию объектов культурного наследия (памятников истории и культуры) народов Российской Федерации, требования к обеспечению доступа к таким объектам либо выявленному объекту культурного наследия	-
Обозначение (номер) помещения, машино-места на плане здания, сооружения, плане этажа: 214		
Кадастровый номер: -		
№ п/п	Наименование характеристики	Значение характеристики
1	2	3
1	Вид объекта недвижимости (помещение, машино-место)	Помещение

2	Ранее присвоенный государственный учетный номер помещения, машино-места (кадастровый, инвентарный или условный номер)	-
3	Кадастровый номер исходного объекта недвижимости (объектов недвижимости)	-
4	Номер, тип этажа (этажей), на котором (которых) расположено помещение	3, Этаж
5	Адрес помещения, машино-места	Российская Федерация, 143033, Московская область, г.о Одинцовский, село Лайково, микрорайон Город-событие, дом 21, квартира 214
	Местоположение помещения, машино-места	-
	Дополнение местоположения помещения, машино-места	-
6	Площадь помещения, машино-места (P), м2	46.9
7	Назначение помещения	Жилое
8	Вид жилого помещения (квартира, комната (в квартире), если жилое помещение расположено в многоквартирном доме	Квартира
9	Вид (виды) разрешенного использования помещения	-
10	Наименование помещения	Квартира
11	Кадастровый номер (при наличии) или обозначение на плане этажа (или поэтажном плане) квартиры, в которой расположена комната	-
12	Сведения об отнесении к общему имуществу в многоквартирном доме или к вспомогательным помещениям	-
13	Сведения об отнесении к специализированному жилищному фонду или к жилым помещениям наемного дома социального использования или наемного дома коммерческого использования	-
14	Сведения о включении помещения в единый государственный реестр объектов культурного наследия (памятников истории и культуры) народов Российской Федерации	-
14.1	Регистрационный номер, вид и наименование объекта недвижимости в едином государственном реестре объектов культурного наследия (памятников истории и культуры) народов Российской Федерации либо регистрационный номер учетной карты объекта, представляющего собой историко-культурную ценность, вид и наименование выявленного объекта культурного наследия	-
14.2	Реквизиты решений Правительства Российской Федерации, органов охраны объектов культурного наследия о включении объекта недвижимости в единый государственный реестр объектов культурного наследия (памятников истории и культуры) народов Российской Федерации либо об отнесении объекта недвижимости к выявленным объектам культурного наследия, подлежащим государственной охране	-
14.3	Реквизиты документа, на основании которого установлены требования к сохранению, содержанию и использованию объектов культурного наследия (памятников истории и культуры) народов Российской Федерации, требования к обеспечению доступа к таким объектам либо выявленному объекту культурного наследия	-

Обозначение (номер) помещения, машино-места на плане здания, сооружения, плане этажа: 215

Кадастровый номер: -

№ п/п	Наименование характеристики	Значение характеристики
1	2	3
1	Вид объекта недвижимости (помещение, машино-место)	Помещение
2	Ранее присвоенный государственный учетный номер помещения, машино-места (кадастровый, инвентарный или условный номер)	-
3	Кадастровый номер исходного объекта недвижимости (объектов недвижимости)	-
4	Номер, тип этажа (этажей), на котором (которых) расположено помещение	3, Этаж
5	Адрес помещения, машино-места	Российская Федерация, 143033, Московская область, г.о Одинцовский, село Лайково, микрорайон Город-событие, дом 21, квартира 215
	Местоположение помещения, машино-места	-
	Дополнение местоположения помещения, машино-места	-
6	Площадь помещения, машино-места (Р), м ²	20.9
7	Назначение помещения	Жилое
8	Вид жилого помещения (квартира, комната (в квартире), если жилое помещение расположено в многоквартирном доме	Квартира
9	Вид (виды) разрешенного использования помещения	-
10	Наименование помещения	Квартира
11	Кадастровый номер (при наличии) или обозначение на плане этажа (или поэтажном плане) квартиры, в которой расположена комната	-
12	Сведения об отнесении к общему имуществу в многоквартирном доме или к вспомогательным помещениям	-
13	Сведения об отнесении к специализированному жилищному фонду или к жилым помещениям наемного дома социального использования или наемного дома коммерческого использования	-
14	Сведения о включении помещения в единый государственный реестр объектов культурного наследия (памятников истории и культуры) народов Российской Федерации	-
14.1	Регистрационный номер, вид и наименование объекта недвижимости в едином государственном реестре объектов культурного наследия (памятников истории и культуры) народов Российской Федерации либо регистрационный номер учетной карты объекта, представляющего собой историко-культурную ценность, вид и наименование выявленного объекта культурного наследия	-

14.2	Реквизиты решений Правительства Российской Федерации, органов охраны объектов культурного наследия о включении объекта недвижимости в единый государственный реестр объектов культурного наследия (памятников истории и культуры) народов Российской Федерации либо об отнесении объекта недвижимости к выявленным объектам культурного наследия, подлежащим государственной охране	-
14.3	Реквизиты документа, на основании которого установлены требования к сохранению, содержанию и использованию объектов культурного наследия (памятников истории и культуры) народов Российской Федерации, требования к обеспечению доступа к таким объектам либо выявленному объекту культурного наследия	-
Обозначение (номер) помещения, машино-места на плане здания, сооружения, плане этажа: 216		
Кадастровый номер: -		
№ п/п	Наименование характеристики	Значение характеристики
1	2	3
1	Вид объекта недвижимости (помещение, машино-место)	Помещение
2	Ранее присвоенный государственный учетный номер помещения, машино-места (кадастровый, инвентарный или условный номер)	-
3	Кадастровый номер исходного объекта недвижимости (объектов недвижимости)	-
4	Номер, тип этажа (этажей), на котором (которых) расположено помещение	3, Этаж
5	Адрес помещения, машино-места	Российская Федерация, 143033, Московская область, г.о Одинцовский, село Лайково, микрорайон Город-событие, дом 21, квартира 216
	Местоположение помещения, машино-места	-
	Дополнение местоположения помещения, машино-места	-
6	Площадь помещения, машино-места (P), м2	35.7
7	Назначение помещения	Жилое
8	Вид жилого помещения (квартира, комната (в квартире), если жилое помещение расположено в многоквартирном доме)	Квартира
9	Вид (виды) разрешенного использования помещения	-
10	Наименование помещения	Квартира
11	Кадастровый номер (при наличии) или обозначение на плане этажа (или поэтажном плане) квартиры, в которой расположена комната	-
12	Сведения об отнесении к общему имуществу в многоквартирном доме или к вспомогательным помещениям	-
13	Сведения об отнесении к специализированному жилищному фонду или к жилым помещениям наемного дома социального использования или наемного дома коммерческого использования	-

14	Сведения о включении помещения в единый государственный реестр объектов культурного наследия (памятников истории и культуры) народов Российской Федерации	-
14.1	Регистрационный номер, вид и наименование объекта недвижимости в едином государственном реестре объектов культурного наследия (памятников истории и культуры) народов Российской Федерации либо регистрационный номер учетной карты объекта, представляющего собой историко-культурную ценность, вид и наименование выявленного объекта культурного наследия	-
14.2	Реквизиты решений Правительства Российской Федерации, органов охраны объектов культурного наследия о включении объекта недвижимости в единый государственный реестр объектов культурного наследия (памятников истории и культуры) народов Российской Федерации либо об отнесении объекта недвижимости к выявленным объектам культурного наследия, подлежащим государственной охране	-
14.3	Реквизиты документа, на основании которого установлены требования к сохранению, содержанию и использованию объектов культурного наследия (памятников истории и культуры) народов Российской Федерации, требования к обеспечению доступа к таким объектам либо выявленному объекту культурного наследия	-

Обозначение (номер) помещения, машино-места на плане здания, сооружения, плане этажа: 217

Кадастровый номер: -

№ п/п	Наименование характеристики	Значение характеристики
1	2	3
1	Вид объекта недвижимости (помещение, машино-место)	Помещение
2	Ранее присвоенный государственный учетный номер помещения, машино-места (кадастровый, инвентарный или условный номер)	-
3	Кадастровый номер исходного объекта недвижимости (объектов недвижимости)	-
4	Номер, тип этажа (этажей), на котором (которых) расположено помещение	3, Этаж
5	Адрес помещения, машино-места	Российская Федерация, 143033, Московская область, г.о Одинцовский, село Лайково, микрорайон Город-событие, дом 21, квартира 217
	Местоположение помещения, машино-места	-
	Дополнение местоположения помещения, машино-места	-
6	Площадь помещения, машино-места (Р), м ²	63.9
7	Назначение помещения	Жилое
8	Вид жилого помещения (квартира, комната (в квартире), если жилое помещение расположено в многоквартирном доме)	Квартира
9	Вид (виды) разрешенного использования помещения	-
10	Наименование помещения	Квартира

11	Кадастровый номер (при наличии) или обозначение на плане этажа (или поэтажном плане) квартиры, в которой расположена комната	-
12	Сведения об отнесении к общему имуществу в многоквартирном доме или к вспомогательным помещениям	-
13	Сведения об отнесении к специализированному жилищному фонду или к жилым помещениям наемного дома социального использования или наемного дома коммерческого использования	-
14	Сведения о включении помещения в единый государственный реестр объектов культурного наследия (памятников истории и культуры) народов Российской Федерации	-
14.1	Регистрационный номер, вид и наименование объекта недвижимости в едином государственном реестре объектов культурного наследия (памятников истории и культуры) народов Российской Федерации либо регистрационный номер учетной карты объекта, представляющего собой историко-культурную ценность, вид и наименование выявленного объекта культурного наследия	-
14.2	Реквизиты решений Правительства Российской Федерации, органов охраны объектов культурного наследия о включении объекта недвижимости в единый государственный реестр объектов культурного наследия (памятников истории и культуры) народов Российской Федерации либо об отнесении объекта недвижимости к выявленным объектам культурного наследия, подлежащим государственной охране	-
14.3	Реквизиты документа, на основании которого установлены требования к сохранению, содержанию и использованию объектов культурного наследия (памятников истории и культуры) народов Российской Федерации, требования к обеспечению доступа к таким объектам либо выявленному объекту культурного наследия	-
Обозначение (номер) помещения, машино-места на плане здания, сооружения, плане этажа: 218		
Кадастровый номер: -		
№ п/п	Наименование характеристики	Значение характеристики
1	2	3
1	Вид объекта недвижимости (помещение, машино-место)	Помещение
2	Ранее присвоенный государственный учетный номер помещения, машино-места (кадастровый, инвентарный или условный номер)	-
3	Кадастровый номер исходного объекта недвижимости (объектов недвижимости)	-
4	Номер, тип этажа (этажей), на котором (которых) расположено помещение	4, Этаж
5	Адрес помещения, машино-места	Российская Федерация, 143033, Московская область, г.о Одинцовский, село Лайково, микрорайон Город-событие, дом 21, квартира 218

5	Местоположение помещения, машино-места	-
	Дополнение местоположения помещения, машино-места	-
6	Площадь помещения, машино-места (Р), м2	46.6
7	Назначение помещения	Жилое
8	Вид жилого помещения (квартира, комната (в квартире), если жилое помещение расположено в многоквартирном доме)	Квартира
9	Вид (виды) разрешенного использования помещения	-
10	Наименование помещения	Квартира
11	Кадастровый номер (при наличии) или обозначение на плане этажа (или поэтажном плане) квартиры, в которой расположена комната	-
12	Сведения об отнесении к общему имуществу в многоквартирном доме или к вспомогательным помещениям	-
13	Сведения об отнесении к специализированному жилищному фонду или к жилым помещениям наемного дома социального использования или наемного дома коммерческого использования	-
14	Сведения о включении помещения в единый государственный реестр объектов культурного наследия (памятников истории и культуры) народов Российской Федерации	-
14.1	Регистрационный номер, вид и наименование объекта недвижимости в едином государственном реестре объектов культурного наследия (памятников истории и культуры) народов Российской Федерации либо регистрационный номер учетной карты объекта, представляющего собой историко-культурную ценность, вид и наименование выявленного объекта культурного наследия	-
14.2	Реквизиты решений Правительства Российской Федерации, органов охраны объектов культурного наследия о включении объекта недвижимости в единый государственный реестр объектов культурного наследия (памятников истории и культуры) народов Российской Федерации либо об отнесении объекта недвижимости к выявленным объектам культурного наследия, подлежащим государственной охране	-
14.3	Реквизиты документа, на основании которого установлены требования к сохранению, содержанию и использованию объектов культурного наследия (памятников истории и культуры) народов Российской Федерации, требования к обеспечению доступа к таким объектам либо выявленному объекту культурного наследия	-
Обозначение (номер) помещения, машино-места на плане здания, сооружения, плане этажа: 219		
Кадастровый номер: -		
№ п/п	Наименование характеристики	Значение характеристики
1	2	3
1	Вид объекта недвижимости (помещение, машино-место)	Помещение

2	Ранее присвоенный государственный учетный номер помещения, машино-места (кадастровый, инвентарный или условный номер)	-
3	Кадастровый номер исходного объекта недвижимости (объектов недвижимости)	-
4	Номер, тип этажа (этажей), на котором (которых) расположено помещение	4, Этаж
5	Адрес помещения, машино-места	Российская Федерация, 143033, Московская область, г.о Одинцовский, село Лайково, микрорайон Город-событие, дом 21, квартира 219
	Местоположение помещения, машино-места	-
	Дополнение местоположения помещения, машино-места	-
6	Площадь помещения, машино-места (P), м2	21.0
7	Назначение помещения	Жилое
8	Вид жилого помещения (квартира, комната (в квартире), если жилое помещение расположено в многоквартирном доме	Квартира
9	Вид (виды) разрешенного использования помещения	-
10	Наименование помещения	Квартира
11	Кадастровый номер (при наличии) или обозначение на плане этажа (или поэтажном плане) квартиры, в которой расположена комната	-
12	Сведения об отнесении к общему имуществу в многоквартирном доме или к вспомогательным помещениям	-
13	Сведения об отнесении к специализированному жилищному фонду или к жилым помещениям наемного дома социального использования или наемного дома коммерческого использования	-
14	Сведения о включении помещения в единый государственный реестр объектов культурного наследия (памятников истории и культуры) народов Российской Федерации	-
14.1	Регистрационный номер, вид и наименование объекта недвижимости в едином государственном реестре объектов культурного наследия (памятников истории и культуры) народов Российской Федерации либо регистрационный номер учетной карты объекта, представляющего собой историко-культурную ценность, вид и наименование выявленного объекта культурного наследия	-
14.2	Реквизиты решений Правительства Российской Федерации, органов охраны объектов культурного наследия о включении объекта недвижимости в единый государственный реестр объектов культурного наследия (памятников истории и культуры) народов Российской Федерации либо об отнесении объекта недвижимости к выявленным объектам культурного наследия, подлежащим государственной охране	-
14.3	Реквизиты документа, на основании которого установлены требования к сохранению, содержанию и использованию объектов культурного наследия (памятников истории и культуры) народов Российской Федерации, требования к обеспечению доступа к таким объектам либо выявленному объекту культурного наследия	-

Обозначение (номер) помещения, машино-места на плане здания, сооружения, плане этажа: 220

Кадастровый номер: -

№ п/п	Наименование характеристики	Значение характеристики
1	2	3
1	Вид объекта недвижимости (помещение, машино-место)	Помещение
2	Ранее присвоенный государственный учетный номер помещения, машино-места (кадастровый, инвентарный или условный номер)	-
3	Кадастровый номер исходного объекта недвижимости (объектов недвижимости)	-
4	Номер, тип этажа (этажей), на котором (которых) расположено помещение	4, Этаж
5	Адрес помещения, машино-места	Российская Федерация, 143033, Московская область, г.о Одинцовский, село Лайково, микрорайон Город-событие, дом 21, квартира 220
	Местоположение помещения, машино-места	-
	Дополнение местоположения помещения, машино-места	-
6	Площадь помещения, машино-места (Р), м ²	35.7
7	Назначение помещения	Жилое
8	Вид жилого помещения (квартира, комната (в квартире), если жилое помещение расположено в многоквартирном доме)	Квартира
9	Вид (виды) разрешенного использования помещения	-
10	Наименование помещения	Квартира
11	Кадастровый номер (при наличии) или обозначение на плане этажа (или поэтажном плане) квартиры, в которой расположена комната	-
12	Сведения об отнесении к общему имуществу в многоквартирном доме или к вспомогательным помещениям	-
13	Сведения об отнесении к специализированному жилищному фонду или к жилым помещениям наемного дома социального использования или наемного дома коммерческого использования	-
14	Сведения о включении помещения в единый государственный реестр объектов культурного наследия (памятников истории и культуры) народов Российской Федерации	-
14.1	Регистрационный номер, вид и наименование объекта недвижимости в едином государственном реестре объектов культурного наследия (памятников истории и культуры) народов Российской Федерации либо регистрационный номер учетной карты объекта, представляющего собой историко-культурную ценность, вид и наименование выявленного объекта культурного наследия	-

14.2	Реквизиты решений Правительства Российской Федерации, органов охраны объектов культурного наследия о включении объекта недвижимости в единый государственный реестр объектов культурного наследия (памятников истории и культуры) народов Российской Федерации либо об отнесении объекта недвижимости к выявленным объектам культурного наследия, подлежащим государственной охране	-
14.3	Реквизиты документа, на основании которого установлены требования к сохранению, содержанию и использованию объектов культурного наследия (памятников истории и культуры) народов Российской Федерации, требования к обеспечению доступа к таким объектам либо выявленному объекту культурного наследия	-
Обозначение (номер) помещения, машино-места на плане здания, сооружения, плане этажа: 221		
Кадастровый номер: -		
№ п/п	Наименование характеристики	Значение характеристики
1	2	3
1	Вид объекта недвижимости (помещение, машино-место)	Помещение
2	Ранее присвоенный государственный учетный номер помещения, машино-места (кадастровый, инвентарный или условный номер)	-
3	Кадастровый номер исходного объекта недвижимости (объектов недвижимости)	-
4	Номер, тип этажа (этажей), на котором (которых) расположено помещение	4, Этаж
5	Адрес помещения, машино-места	Российская Федерация, 143033, Московская область, г.о Одинцовский, село Лайково, микрорайон Город-событие, дом 21, квартира 221
	Местоположение помещения, машино-места	-
	Дополнение местоположения помещения, машино-места	-
6	Площадь помещения, машино-места (Р), м ²	64.0
7	Назначение помещения	Жилое
8	Вид жилого помещения (квартира, комната (в квартире), если жилое помещение расположено в многоквартирном доме)	Квартира
9	Вид (виды) разрешенного использования помещения	-
10	Наименование помещения	Квартира
11	Кадастровый номер (при наличии) или обозначение на плане этажа (или поэтажном плане) квартиры, в которой расположена комната	-
12	Сведения об отнесении к общему имуществу в многоквартирном доме или к вспомогательным помещениям	-
13	Сведения об отнесении к специализированному жилищному фонду или к жилым помещениям наемного дома социального использования или наемного дома коммерческого использования	-

14	Сведения о включении помещения в единый государственный реестр объектов культурного наследия (памятников истории и культуры) народов Российской Федерации	-
14.1	Регистрационный номер, вид и наименование объекта недвижимости в едином государственном реестре объектов культурного наследия (памятников истории и культуры) народов Российской Федерации либо регистрационный номер учетной карты объекта, представляющего собой историко-культурную ценность, вид и наименование выявленного объекта культурного наследия	-
14.2	Реквизиты решений Правительства Российской Федерации, органов охраны объектов культурного наследия о включении объекта недвижимости в единый государственный реестр объектов культурного наследия (памятников истории и культуры) народов Российской Федерации либо об отнесении объекта недвижимости к выявленным объектам культурного наследия, подлежащим государственной охране	-
14.3	Реквизиты документа, на основании которого установлены требования к сохранению, содержанию и использованию объектов культурного наследия (памятников истории и культуры) народов Российской Федерации, требования к обеспечению доступа к таким объектам либо выявленному объекту культурного наследия	-

Обозначение (номер) помещения, машино-места на плане здания, сооружения, плане этажа: 222

Кадастровый номер: -

№ п/п	Наименование характеристики	Значение характеристики
1	2	3
1	Вид объекта недвижимости (помещение, машино-место)	Помещение
2	Ранее присвоенный государственный учетный номер помещения, машино-места (кадастровый, инвентарный или условный номер)	-
3	Кадастровый номер исходного объекта недвижимости (объектов недвижимости)	-
4	Номер, тип этажа (этажей), на котором (которых) расположено помещение	5, Этаж
5	Адрес помещения, машино-места	Российская Федерация, 143033, Московская область, г.о Одинцовский, село Лайково, микрорайон Город-событие, дом 21, квартира 222
	Местоположение помещения, машино-места	-
	Дополнение местоположения помещения, машино-места	-
6	Площадь помещения, машино-места (Р), м ²	46.8
7	Назначение помещения	Жилое
8	Вид жилого помещения (квартира, комната (в квартире)), если жилое помещение расположено в многоквартирном доме	Квартира
9	Вид (виды) разрешенного использования помещения	-
10	Наименование помещения	Квартира

11	Кадастровый номер (при наличии) или обозначение на плане этажа (или поэтажном плане) квартиры, в которой расположена комната	-
12	Сведения об отнесении к общему имуществу в многоквартирном доме или к вспомогательным помещениям	-
13	Сведения об отнесении к специализированному жилищному фонду или к жилым помещениям наемного дома социального использования или наемного дома коммерческого использования	-
14	Сведения о включении помещения в единый государственный реестр объектов культурного наследия (памятников истории и культуры) народов Российской Федерации	-
14.1	Регистрационный номер, вид и наименование объекта недвижимости в едином государственном реестре объектов культурного наследия (памятников истории и культуры) народов Российской Федерации либо регистрационный номер учетной карты объекта, представляющего собой историко-культурную ценность, вид и наименование выявленного объекта культурного наследия	-
14.2	Реквизиты решений Правительства Российской Федерации, органов охраны объектов культурного наследия о включении объекта недвижимости в единый государственный реестр объектов культурного наследия (памятников истории и культуры) народов Российской Федерации либо об отнесении объекта недвижимости к выявленным объектам культурного наследия, подлежащим государственной охране	-
14.3	Реквизиты документа, на основании которого установлены требования к сохранению, содержанию и использованию объектов культурного наследия (памятников истории и культуры) народов Российской Федерации, требования к обеспечению доступа к таким объектам либо выявленному объекту культурного наследия	-
Обозначение (номер) помещения, машино-места на плане здания, сооружения, плане этажа: 223		
Кадастровый номер: -		
№ п/п	Наименование характеристики	Значение характеристики
1	2	3
1	Вид объекта недвижимости (помещение, машино-место)	Помещение
2	Ранее присвоенный государственный учетный номер помещения, машино-места (кадастровый, инвентарный или условный номер)	-
3	Кадастровый номер исходного объекта недвижимости (объектов недвижимости)	-
4	Номер, тип этажа (этажей), на котором (которых) расположено помещение	5, Этаж
5	Адрес помещения, машино-места	Российская Федерация, 143033, Московская область, г.о Одинцовский, село Лайково, микрорайон Город-событие, дом 21, квартира 223

5	Местоположение помещения, машино-места	-
	Дополнение местоположения помещения, машино-места	-
6	Площадь помещения, машино-места (Р), м2	21.0
7	Назначение помещения	Жилое
8	Вид жилого помещения (квартира, комната (в квартире), если жилое помещение расположено в многоквартирном доме)	Квартира
9	Вид (виды) разрешенного использования помещения	-
10	Наименование помещения	Квартира
11	Кадастровый номер (при наличии) или обозначение на плане этажа (или поэтажном плане) квартиры, в которой расположена комната	-
12	Сведения об отнесении к общему имуществу в многоквартирном доме или к вспомогательным помещениям	-
13	Сведения об отнесении к специализированному жилищному фонду или к жилым помещениям наемного дома социального использования или наемного дома коммерческого использования	-
14	Сведения о включении помещения в единый государственный реестр объектов культурного наследия (памятников истории и культуры) народов Российской Федерации	-
14.1	Регистрационный номер, вид и наименование объекта недвижимости в едином государственном реестре объектов культурного наследия (памятников истории и культуры) народов Российской Федерации либо регистрационный номер учетной карты объекта, представляющего собой историко-культурную ценность, вид и наименование выявленного объекта культурного наследия	-
14.2	Реквизиты решений Правительства Российской Федерации, органов охраны объектов культурного наследия о включении объекта недвижимости в единый государственный реестр объектов культурного наследия (памятников истории и культуры) народов Российской Федерации либо об отнесении объекта недвижимости к выявленным объектам культурного наследия, подлежащим государственной охране	-
14.3	Реквизиты документа, на основании которого установлены требования к сохранению, содержанию и использованию объектов культурного наследия (памятников истории и культуры) народов Российской Федерации, требования к обеспечению доступа к таким объектам либо выявленному объекту культурного наследия	-
Обозначение (номер) помещения, машино-места на плане здания, сооружения, плане этажа: 224		
Кадастровый номер: -		
№ п/п	Наименование характеристики	Значение характеристики
1	2	3
1	Вид объекта недвижимости (помещение, машино-место)	Помещение

2	Ранее присвоенный государственный учетный номер помещения, машино-места (кадастровый, инвентарный или условный номер)	-
3	Кадастровый номер исходного объекта недвижимости (объектов недвижимости)	-
4	Номер, тип этажа (этажей), на котором (которых) расположено помещение	5, Этаж
5	Адрес помещения, машино-места	Российская Федерация, 143033, Московская область, г.о Одинцовский, село Лайково, микрорайон Город-событие, дом 21, квартира 224
	Местоположение помещения, машино-места	-
	Дополнение местоположения помещения, машино-места	-
6	Площадь помещения, машино-места (P), м2	35.6
7	Назначение помещения	Жилое
8	Вид жилого помещения (квартира, комната (в квартире), если жилое помещение расположено в многоквартирном доме	Квартира
9	Вид (виды) разрешенного использования помещения	-
10	Наименование помещения	Квартира
11	Кадастровый номер (при наличии) или обозначение на плане этажа (или поэтажном плане) квартиры, в которой расположена комната	-
12	Сведения об отнесении к общему имуществу в многоквартирном доме или к вспомогательным помещениям	-
13	Сведения об отнесении к специализированному жилищному фонду или к жилым помещениям наемного дома социального использования или наемного дома коммерческого использования	-
14	Сведения о включении помещения в единый государственный реестр объектов культурного наследия (памятников истории и культуры) народов Российской Федерации	-
14.1	Регистрационный номер, вид и наименование объекта недвижимости в едином государственном реестре объектов культурного наследия (памятников истории и культуры) народов Российской Федерации либо регистрационный номер учетной карты объекта, представляющего собой историко-культурную ценность, вид и наименование выявленного объекта культурного наследия	-
14.2	Реквизиты решений Правительства Российской Федерации, органов охраны объектов культурного наследия о включении объекта недвижимости в единый государственный реестр объектов культурного наследия (памятников истории и культуры) народов Российской Федерации либо об отнесении объекта недвижимости к выявленным объектам культурного наследия, подлежащим государственной охране	-
14.3	Реквизиты документа, на основании которого установлены требования к сохранению, содержанию и использованию объектов культурного наследия (памятников истории и культуры) народов Российской Федерации, требования к обеспечению доступа к таким объектам либо выявленному объекту культурного наследия	-

Обозначение (номер) помещения, машино-места на плане здания, сооружения, плане этажа: 225

Кадастровый номер: -

№ п/п	Наименование характеристики	Значение характеристики
1	2	3
1	Вид объекта недвижимости (помещение, машино-место)	Помещение
2	Ранее присвоенный государственный учетный номер помещения, машино-места (кадастровый, инвентарный или условный номер)	-
3	Кадастровый номер исходного объекта недвижимости (объектов недвижимости)	-
4	Номер, тип этажа (этажей), на котором (которых) расположено помещение	5, Этаж
5	Адрес помещения, машино-места	Российская Федерация, 143033, Московская область, г.о Одинцовский, село Лайково, микрорайон Город-событие, дом 21, квартира 225
	Местоположение помещения, машино-места	-
	Дополнение местоположения помещения, машино-места	-
6	Площадь помещения, машино-места (Р), м ²	63.5
7	Назначение помещения	Жилое
8	Вид жилого помещения (квартира, комната (в квартире), если жилое помещение расположено в многоквартирном доме)	Квартира
9	Вид (виды) разрешенного использования помещения	-
10	Наименование помещения	Квартира
11	Кадастровый номер (при наличии) или обозначение на плане этажа (или поэтажном плане) квартиры, в которой расположена комната	-
12	Сведения об отнесении к общему имуществу в многоквартирном доме или к вспомогательным помещениям	-
13	Сведения об отнесении к специализированному жилищному фонду или к жилым помещениям наемного дома социального использования или наемного дома коммерческого использования	-
14	Сведения о включении помещения в единый государственный реестр объектов культурного наследия (памятников истории и культуры) народов Российской Федерации	-
14.1	Регистрационный номер, вид и наименование объекта недвижимости в едином государственном реестре объектов культурного наследия (памятников истории и культуры) народов Российской Федерации либо регистрационный номер учетной карты объекта, представляющего собой историко-культурную ценность, вид и наименование выявленного объекта культурного наследия	-

14.2	Реквизиты решений Правительства Российской Федерации, органов охраны объектов культурного наследия о включении объекта недвижимости в единый государственный реестр объектов культурного наследия (памятников истории и культуры) народов Российской Федерации либо об отнесении объекта недвижимости к выявленным объектам культурного наследия, подлежащим государственной охране	-
14.3	Реквизиты документа, на основании которого установлены требования к сохранению, содержанию и использованию объектов культурного наследия (памятников истории и культуры) народов Российской Федерации, требования к обеспечению доступа к таким объектам либо выявленному объекту культурного наследия	-
Обозначение (номер) помещения, машино-места на плане здания, сооружения, плане этажа: 226		
Кадастровый номер: -		
№ п/п	Наименование характеристики	Значение характеристики
1	2	3
1	Вид объекта недвижимости (помещение, машино-место)	Помещение
2	Ранее присвоенный государственный учетный номер помещения, машино-места (кадастровый, инвентарный или условный номер)	-
3	Кадастровый номер исходного объекта недвижимости (объектов недвижимости)	-
4	Номер, тип этажа (этажей), на котором (которых) расположено помещение	6, Этаж
5	Адрес помещения, машино-места	Российская Федерация, 143033, Московская область, г.о Одинцовский, село Лайково, микрорайон Город-событие, дом 21, квартира 226
	Местоположение помещения, машино-места	-
	Дополнение местоположения помещения, машино-места	-
6	Площадь помещения, машино-места (Р), м ²	46.7
7	Назначение помещения	Жилое
8	Вид жилого помещения (квартира, комната (в квартире), если жилое помещение расположено в многоквартирном доме)	Квартира
9	Вид (виды) разрешенного использования помещения	-
10	Наименование помещения	Квартира
11	Кадастровый номер (при наличии) или обозначение на плане этажа (или поэтажном плане) квартиры, в которой расположена комната	-
12	Сведения об отнесении к общему имуществу в многоквартирном доме или к вспомогательным помещениям	-
13	Сведения об отнесении к специализированному жилищному фонду или к жилым помещениям наемного дома социального использования или наемного дома коммерческого использования	-

14	Сведения о включении помещения в единый государственный реестр объектов культурного наследия (памятников истории и культуры) народов Российской Федерации	-
14.1	Регистрационный номер, вид и наименование объекта недвижимости в едином государственном реестре объектов культурного наследия (памятников истории и культуры) народов Российской Федерации либо регистрационный номер учетной карты объекта, представляющего собой историко-культурную ценность, вид и наименование выявленного объекта культурного наследия	-
14.2	Реквизиты решений Правительства Российской Федерации, органов охраны объектов культурного наследия о включении объекта недвижимости в единый государственный реестр объектов культурного наследия (памятников истории и культуры) народов Российской Федерации либо об отнесении объекта недвижимости к выявленным объектам культурного наследия, подлежащим государственной охране	-
14.3	Реквизиты документа, на основании которого установлены требования к сохранению, содержанию и использованию объектов культурного наследия (памятников истории и культуры) народов Российской Федерации, требования к обеспечению доступа к таким объектам либо выявленному объекту культурного наследия	-

Обозначение (номер) помещения, машино-места на плане здания, сооружения, плане этажа: 227

Кадастровый номер: -

№ п/п	Наименование характеристики	Значение характеристики
1	2	3
1	Вид объекта недвижимости (помещение, машино-место)	Помещение
2	Ранее присвоенный государственный учетный номер помещения, машино-места (кадастровый, инвентарный или условный номер)	-
3	Кадастровый номер исходного объекта недвижимости (объектов недвижимости)	-
4	Номер, тип этажа (этажей), на котором (которых) расположено помещение	6, Этаж
5	Адрес помещения, машино-места	Российская Федерация, 143033, Московская область, г.о Одинцовский, село Лайково, микрорайон Город-событие, дом 21, квартира 227
	Местоположение помещения, машино-места	-
	Дополнение местоположения помещения, машино-места	-
6	Площадь помещения, машино-места (Р), м ²	20.9
7	Назначение помещения	Жилое
8	Вид жилого помещения (квартира, комната (в квартире)), если жилое помещение расположено в многоквартирном доме	Квартира
9	Вид (виды) разрешенного использования помещения	-
10	Наименование помещения	Квартира

11	Кадастровый номер (при наличии) или обозначение на плане этажа (или поэтажном плане) квартиры, в которой расположена комната	-
12	Сведения об отнесении к общему имуществу в многоквартирном доме или к вспомогательным помещениям	-
13	Сведения об отнесении к специализированному жилищному фонду или к жилым помещениям наемного дома социального использования или наемного дома коммерческого использования	-
14	Сведения о включении помещения в единый государственный реестр объектов культурного наследия (памятников истории и культуры) народов Российской Федерации	-
14.1	Регистрационный номер, вид и наименование объекта недвижимости в едином государственном реестре объектов культурного наследия (памятников истории и культуры) народов Российской Федерации либо регистрационный номер учетной карты объекта, представляющего собой историко-культурную ценность, вид и наименование выявленного объекта культурного наследия	-
14.2	Реквизиты решений Правительства Российской Федерации, органов охраны объектов культурного наследия о включении объекта недвижимости в единый государственный реестр объектов культурного наследия (памятников истории и культуры) народов Российской Федерации либо об отнесении объекта недвижимости к выявленным объектам культурного наследия, подлежащим государственной охране	-
14.3	Реквизиты документа, на основании которого установлены требования к сохранению, содержанию и использованию объектов культурного наследия (памятников истории и культуры) народов Российской Федерации, требования к обеспечению доступа к таким объектам либо выявленному объекту культурного наследия	-
Обозначение (номер) помещения, машино-места на плане здания, сооружения, плане этажа: 228		
Кадастровый номер: -		
№ п/п	Наименование характеристики	Значение характеристики
1	2	3
1	Вид объекта недвижимости (помещение, машино-место)	Помещение
2	Ранее присвоенный государственный учетный номер помещения, машино-места (кадастровый, инвентарный или условный номер)	-
3	Кадастровый номер исходного объекта недвижимости (объектов недвижимости)	-
4	Номер, тип этажа (этажей), на котором (которых) расположено помещение	6, Этаж
5	Адрес помещения, машино-места	Российская Федерация, 143033, Московская область, г.о Одинцовский, село Лайково, микрорайон Город-событие, дом 21, квартира 228

5	Местоположение помещения, машино-места	-
	Дополнение местоположения помещения, машино-места	-
6	Площадь помещения, машино-места (Р), м2	35.4
7	Назначение помещения	Жилое
8	Вид жилого помещения (квартира, комната (в квартире), если жилое помещение расположено в многоквартирном доме)	Квартира
9	Вид (виды) разрешенного использования помещения	-
10	Наименование помещения	Квартира
11	Кадастровый номер (при наличии) или обозначение на плане этажа (или поэтажном плане) квартиры, в которой расположена комната	-
12	Сведения об отнесении к общему имуществу в многоквартирном доме или к вспомогательным помещениям	-
13	Сведения об отнесении к специализированному жилищному фонду или к жилым помещениям наемного дома социального использования или наемного дома коммерческого использования	-
14	Сведения о включении помещения в единый государственный реестр объектов культурного наследия (памятников истории и культуры) народов Российской Федерации	-
14.1	Регистрационный номер, вид и наименование объекта недвижимости в едином государственном реестре объектов культурного наследия (памятников истории и культуры) народов Российской Федерации либо регистрационный номер учетной карты объекта, представляющего собой историко-культурную ценность, вид и наименование выявленного объекта культурного наследия	-
14.2	Реквизиты решений Правительства Российской Федерации, органов охраны объектов культурного наследия о включении объекта недвижимости в единый государственный реестр объектов культурного наследия (памятников истории и культуры) народов Российской Федерации либо об отнесении объекта недвижимости к выявленным объектам культурного наследия, подлежащим государственной охране	-
14.3	Реквизиты документа, на основании которого установлены требования к сохранению, содержанию и использованию объектов культурного наследия (памятников истории и культуры) народов Российской Федерации, требования к обеспечению доступа к таким объектам либо выявленному объекту культурного наследия	-
Обозначение (номер) помещения, машино-места на плане здания, сооружения, плане этажа: 229		
Кадастровый номер: -		
№ п/п	Наименование характеристики	Значение характеристики
1	2	3
1	Вид объекта недвижимости (помещение, машино-место)	Помещение

2	Ранее присвоенный государственный учетный номер помещения, машино-места (кадастровый, инвентарный или условный номер)	-
3	Кадастровый номер исходного объекта недвижимости (объектов недвижимости)	-
4	Номер, тип этажа (этажей), на котором (которых) расположено помещение	6, Этаж
5	Адрес помещения, машино-места	Российская Федерация, 143033, Московская область, г.о Одинцовский, село Лайково, микрорайон Город-событие, дом 21, квартира 229
	Местоположение помещения, машино-места	-
	Дополнение местоположения помещения, машино-места	-
6	Площадь помещения, машино-места (Р), м2	63.8
7	Назначение помещения	Жилое
8	Вид жилого помещения (квартира, комната (в квартире), если жилое помещение расположено в многоквартирном доме	Квартира
9	Вид (виды) разрешенного использования помещения	-
10	Наименование помещения	Квартира
11	Кадастровый номер (при наличии) или обозначение на плане этажа (или поэтажном плане) квартиры, в которой расположена комната	-
12	Сведения об отнесении к общему имуществу в многоквартирном доме или к вспомогательным помещениям	-
13	Сведения об отнесении к специализированному жилищному фонду или к жилым помещениям наемного дома социального использования или наемного дома коммерческого использования	-
14	Сведения о включении помещения в единый государственный реестр объектов культурного наследия (памятников истории и культуры) народов Российской Федерации	-
14.1	Регистрационный номер, вид и наименование объекта недвижимости в едином государственном реестре объектов культурного наследия (памятников истории и культуры) народов Российской Федерации либо регистрационный номер учетной карты объекта, представляющего собой историко-культурную ценность, вид и наименование выявленного объекта культурного наследия	-
14.2	Реквизиты решений Правительства Российской Федерации, органов охраны объектов культурного наследия о включении объекта недвижимости в единый государственный реестр объектов культурного наследия (памятников истории и культуры) народов Российской Федерации либо об отнесении объекта недвижимости к выявленным объектам культурного наследия, подлежащим государственной охране	-
14.3	Реквизиты документа, на основании которого установлены требования к сохранению, содержанию и использованию объектов культурного наследия (памятников истории и культуры) народов Российской Федерации, требования к обеспечению доступа к таким объектам либо выявленному объекту культурного наследия	-

Обозначение (номер) помещения, машино-места на плане здания, сооружения, плане этажа: 230

Кадастровый номер: -

№ п/п	Наименование характеристики	Значение характеристики
1	2	3
1	Вид объекта недвижимости (помещение, машино-место)	Помещение
2	Ранее присвоенный государственный учетный номер помещения, машино-места (кадастровый, инвентарный или условный номер)	-
3	Кадастровый номер исходного объекта недвижимости (объектов недвижимости)	-
4	Номер, тип этажа (этажей), на котором (которых) расположено помещение	7, Этаж
5	Адрес помещения, машино-места	Российская Федерация, 143033, Московская область, г.о Одинцовский, село Лайково, микрорайон Город-событие, дом 21, квартира 230
	Местоположение помещения, машино-места	-
	Дополнение местоположения помещения, машино-места	-
6	Площадь помещения, машино-места (Р), м ²	46.7
7	Назначение помещения	Жилое
8	Вид жилого помещения (квартира, комната (в квартире), если жилое помещение расположено в многоквартирном доме	Квартира
9	Вид (виды) разрешенного использования помещения	-
10	Наименование помещения	Квартира
11	Кадастровый номер (при наличии) или обозначение на плане этажа (или поэтажном плане) квартиры, в которой расположена комната	-
12	Сведения об отнесении к общему имуществу в многоквартирном доме или к вспомогательным помещениям	-
13	Сведения об отнесении к специализированному жилищному фонду или к жилым помещениям наемного дома социального использования или наемного дома коммерческого использования	-
14	Сведения о включении помещения в единый государственный реестр объектов культурного наследия (памятников истории и культуры) народов Российской Федерации	-
14.1	Регистрационный номер, вид и наименование объекта недвижимости в едином государственном реестре объектов культурного наследия (памятников истории и культуры) народов Российской Федерации либо регистрационный номер учетной карты объекта, представляющего собой историко-культурную ценность, вид и наименование выявленного объекта культурного наследия	-

14.2	Реквизиты решений Правительства Российской Федерации, органов охраны объектов культурного наследия о включении объекта недвижимости в единый государственный реестр объектов культурного наследия (памятников истории и культуры) народов Российской Федерации либо об отнесении объекта недвижимости к выявленным объектам культурного наследия, подлежащим государственной охране	-
14.3	Реквизиты документа, на основании которого установлены требования к сохранению, содержанию и использованию объектов культурного наследия (памятников истории и культуры) народов Российской Федерации, требования к обеспечению доступа к таким объектам либо выявленному объекту культурного наследия	-
Обозначение (номер) помещения, машино-места на плане здания, сооружения, плане этажа: 231		
Кадастровый номер: -		
№ п/п	Наименование характеристики	Значение характеристики
1	2	3
1	Вид объекта недвижимости (помещение, машино-место)	Помещение
2	Ранее присвоенный государственный учетный номер помещения, машино-места (кадастровый, инвентарный или условный номер)	-
3	Кадастровый номер исходного объекта недвижимости (объектов недвижимости)	-
4	Номер, тип этажа (этажей), на котором (которых) расположено помещение	7, Этаж
5	Адрес помещения, машино-места	Российская Федерация, 143033, Московская область, г.о Одинцовский, село Лайково, микрорайон Город-событие, дом 21, квартира 231
	Местоположение помещения, машино-места	-
	Дополнение местоположения помещения, машино-места	-
6	Площадь помещения, машино-места (P), м2	20.9
7	Назначение помещения	Жилое
8	Вид жилого помещения (квартира, комната (в квартире), если жилое помещение расположено в многоквартирном доме)	Квартира
9	Вид (виды) разрешенного использования помещения	-
10	Наименование помещения	Квартира
11	Кадастровый номер (при наличии) или обозначение на плане этажа (или поэтажном плане) квартиры, в которой расположена комната	-
12	Сведения об отнесении к общему имуществу в многоквартирном доме или к вспомогательным помещениям	-
13	Сведения об отнесении к специализированному жилищному фонду или к жилым помещениям наемного дома социального использования или наемного дома коммерческого использования	-

14	Сведения о включении помещения в единый государственный реестр объектов культурного наследия (памятников истории и культуры) народов Российской Федерации	-
14.1	Регистрационный номер, вид и наименование объекта недвижимости в едином государственном реестре объектов культурного наследия (памятников истории и культуры) народов Российской Федерации либо регистрационный номер учетной карты объекта, представляющего собой историко-культурную ценность, вид и наименование выявленного объекта культурного наследия	-
14.2	Реквизиты решений Правительства Российской Федерации, органов охраны объектов культурного наследия о включении объекта недвижимости в единый государственный реестр объектов культурного наследия (памятников истории и культуры) народов Российской Федерации либо об отнесении объекта недвижимости к выявленным объектам культурного наследия, подлежащим государственной охране	-
14.3	Реквизиты документа, на основании которого установлены требования к сохранению, содержанию и использованию объектов культурного наследия (памятников истории и культуры) народов Российской Федерации, требования к обеспечению доступа к таким объектам либо выявленному объекту культурного наследия	-

Обозначение (номер) помещения, машино-места на плане здания, сооружения, плане этажа: 232

Кадастровый номер: -

№ п/п	Наименование характеристики	Значение характеристики
1	2	3
1	Вид объекта недвижимости (помещение, машино-место)	Помещение
2	Ранее присвоенный государственный учетный номер помещения, машино-места (кадастровый, инвентарный или условный номер)	-
3	Кадастровый номер исходного объекта недвижимости (объектов недвижимости)	-
4	Номер, тип этажа (этажей), на котором (которых) расположено помещение	7, Этаж
5	Адрес помещения, машино-места	Российская Федерация, 143033, Московская область, г.о Одинцовский, село Лайково, микрорайон Город-событие, дом 21, квартира 232
	Местоположение помещения, машино-места	-
	Дополнение местоположения помещения, машино-места	-
6	Площадь помещения, машино-места (Р), м ²	35.4
7	Назначение помещения	Жилое
8	Вид жилого помещения (квартира, комната (в квартире)), если жилое помещение расположено в многоквартирном доме	Квартира
9	Вид (виды) разрешенного использования помещения	-
10	Наименование помещения	Квартира

11	Кадастровый номер (при наличии) или обозначение на плане этажа (или поэтажном плане) квартиры, в которой расположена комната	-
12	Сведения об отнесении к общему имуществу в многоквартирном доме или к вспомогательным помещениям	-
13	Сведения об отнесении к специализированному жилищному фонду или к жилым помещениям наемного дома социального использования или наемного дома коммерческого использования	-
14	Сведения о включении помещения в единый государственный реестр объектов культурного наследия (памятников истории и культуры) народов Российской Федерации	-
14.1	Регистрационный номер, вид и наименование объекта недвижимости в едином государственном реестре объектов культурного наследия (памятников истории и культуры) народов Российской Федерации либо регистрационный номер учетной карты объекта, представляющего собой историко-культурную ценность, вид и наименование выявленного объекта культурного наследия	-
14.2	Реквизиты решений Правительства Российской Федерации, органов охраны объектов культурного наследия о включении объекта недвижимости в единый государственный реестр объектов культурного наследия (памятников истории и культуры) народов Российской Федерации либо об отнесении объекта недвижимости к выявленным объектам культурного наследия, подлежащим государственной охране	-
14.3	Реквизиты документа, на основании которого установлены требования к сохранению, содержанию и использованию объектов культурного наследия (памятников истории и культуры) народов Российской Федерации, требования к обеспечению доступа к таким объектам либо выявленному объекту культурного наследия	-
Обозначение (номер) помещения, машино-места на плане здания, сооружения, плане этажа: 233		
Кадастровый номер: -		
№ п/п	Наименование характеристики	Значение характеристики
1	2	3
1	Вид объекта недвижимости (помещение, машино-место)	Помещение
2	Ранее присвоенный государственный учетный номер помещения, машино-места (кадастровый, инвентарный или условный номер)	-
3	Кадастровый номер исходного объекта недвижимости (объектов недвижимости)	-
4	Номер, тип этажа (этажей), на котором (которых) расположено помещение	7, Этаж
5	Адрес помещения, машино-места	Российская Федерация, 143033, Московская область, г.о Одинцовский, село Лайково, микрорайон Город-событие, дом 21, квартира 233

5	Местоположение помещения, машино-места	-
	Дополнение местоположения помещения, машино-места	-
6	Площадь помещения, машино-места (Р), м2	63.8
7	Назначение помещения	Жилое
8	Вид жилого помещения (квартира, комната (в квартире), если жилое помещение расположено в многоквартирном доме)	Квартира
9	Вид (виды) разрешенного использования помещения	-
10	Наименование помещения	Квартира
11	Кадастровый номер (при наличии) или обозначение на плане этажа (или поэтажном плане) квартиры, в которой расположена комната	-
12	Сведения об отнесении к общему имуществу в многоквартирном доме или к вспомогательным помещениям	-
13	Сведения об отнесении к специализированному жилищному фонду или к жилым помещениям наемного дома социального использования или наемного дома коммерческого использования	-
14	Сведения о включении помещения в единый государственный реестр объектов культурного наследия (памятников истории и культуры) народов Российской Федерации	-
14.1	Регистрационный номер, вид и наименование объекта недвижимости в едином государственном реестре объектов культурного наследия (памятников истории и культуры) народов Российской Федерации либо регистрационный номер учетной карты объекта, представляющего собой историко-культурную ценность, вид и наименование выявленного объекта культурного наследия	-
14.2	Реквизиты решений Правительства Российской Федерации, органов охраны объектов культурного наследия о включении объекта недвижимости в единый государственный реестр объектов культурного наследия (памятников истории и культуры) народов Российской Федерации либо об отнесении объекта недвижимости к выявленным объектам культурного наследия, подлежащим государственной охране	-
14.3	Реквизиты документа, на основании которого установлены требования к сохранению, содержанию и использованию объектов культурного наследия (памятников истории и культуры) народов Российской Федерации, требования к обеспечению доступа к таким объектам либо выявленному объекту культурного наследия	-
Обозначение (номер) помещения, машино-места на плане здания, сооружения, плане этажа: 234		
Кадастровый номер: -		
№ п/п	Наименование характеристики	Значение характеристики
1	2	3
1	Вид объекта недвижимости (помещение, машино-место)	Помещение

2	Ранее присвоенный государственный учетный номер помещения, машино-места (кадастровый, инвентарный или условный номер)	-
3	Кадастровый номер исходного объекта недвижимости (объектов недвижимости)	-
4	Номер, тип этажа (этажей), на котором (которых) расположено помещение	8, Этаж
5	Адрес помещения, машино-места	Российская Федерация, 143033, Московская область, г.о Одинцовский, село Лайково, микрорайон Город-событие, дом 21, квартира 234
	Местоположение помещения, машино-места	-
	Дополнение местоположения помещения, машино-места	-
6	Площадь помещения, машино-места (P), м2	46.7
7	Назначение помещения	Жилое
8	Вид жилого помещения (квартира, комната (в квартире), если жилое помещение расположено в многоквартирном доме	Квартира
9	Вид (виды) разрешенного использования помещения	-
10	Наименование помещения	Квартира
11	Кадастровый номер (при наличии) или обозначение на плане этажа (или поэтажном плане) квартиры, в которой расположена комната	-
12	Сведения об отнесении к общему имуществу в многоквартирном доме или к вспомогательным помещениям	-
13	Сведения об отнесении к специализированному жилищному фонду или к жилым помещениям наемного дома социального использования или наемного дома коммерческого использования	-
14	Сведения о включении помещения в единый государственный реестр объектов культурного наследия (памятников истории и культуры) народов Российской Федерации	-
14.1	Регистрационный номер, вид и наименование объекта недвижимости в едином государственном реестре объектов культурного наследия (памятников истории и культуры) народов Российской Федерации либо регистрационный номер учетной карты объекта, представляющего собой историко-культурную ценность, вид и наименование выявленного объекта культурного наследия	-
14.2	Реквизиты решений Правительства Российской Федерации, органов охраны объектов культурного наследия о включении объекта недвижимости в единый государственный реестр объектов культурного наследия (памятников истории и культуры) народов Российской Федерации либо об отнесении объекта недвижимости к выявленным объектам культурного наследия, подлежащим государственной охране	-
14.3	Реквизиты документа, на основании которого установлены требования к сохранению, содержанию и использованию объектов культурного наследия (памятников истории и культуры) народов Российской Федерации, требования к обеспечению доступа к таким объектам либо выявленному объекту культурного наследия	-

Обозначение (номер) помещения, машино-места на плане здания, сооружения, плане этажа: 235

Кадастровый номер: -

№ п/п	Наименование характеристики	Значение характеристики
1	2	3
1	Вид объекта недвижимости (помещение, машино-место)	Помещение
2	Ранее присвоенный государственный учетный номер помещения, машино-места (кадастровый, инвентарный или условный номер)	-
3	Кадастровый номер исходного объекта недвижимости (объектов недвижимости)	-
4	Номер, тип этажа (этажей), на котором (которых) расположено помещение	8, Этаж
5	Адрес помещения, машино-места	Российская Федерация, 143033, Московская область, г.о Одинцовский, село Лайково, микрорайон Город-событие, дом 21, квартира 235
	Местоположение помещения, машино-места	-
	Дополнение местоположения помещения, машино-места	-
6	Площадь помещения, машино-места (Р), м ²	20.9
7	Назначение помещения	Жилое
8	Вид жилого помещения (квартира, комната (в квартире), если жилое помещение расположено в многоквартирном доме)	Квартира
9	Вид (виды) разрешенного использования помещения	-
10	Наименование помещения	Квартира
11	Кадастровый номер (при наличии) или обозначение на плане этажа (или поэтажном плане) квартиры, в которой расположена комната	-
12	Сведения об отнесении к общему имуществу в многоквартирном доме или к вспомогательным помещениям	-
13	Сведения об отнесении к специализированному жилищному фонду или к жилым помещениям наемного дома социального использования или наемного дома коммерческого использования	-
14	Сведения о включении помещения в единый государственный реестр объектов культурного наследия (памятников истории и культуры) народов Российской Федерации	-
14.1	Регистрационный номер, вид и наименование объекта недвижимости в едином государственном реестре объектов культурного наследия (памятников истории и культуры) народов Российской Федерации либо регистрационный номер учетной карты объекта, представляющего собой историко-культурную ценность, вид и наименование выявленного объекта культурного наследия	-

14.2	Реквизиты решений Правительства Российской Федерации, органов охраны объектов культурного наследия о включении объекта недвижимости в единый государственный реестр объектов культурного наследия (памятников истории и культуры) народов Российской Федерации либо об отнесении объекта недвижимости к выявленным объектам культурного наследия, подлежащим государственной охране	-
14.3	Реквизиты документа, на основании которого установлены требования к сохранению, содержанию и использованию объектов культурного наследия (памятников истории и культуры) народов Российской Федерации, требования к обеспечению доступа к таким объектам либо выявленному объекту культурного наследия	-
Обозначение (номер) помещения, машино-места на плане здания, сооружения, плане этажа: 236		
Кадастровый номер: -		
№ п/п	Наименование характеристики	Значение характеристики
1	2	3
1	Вид объекта недвижимости (помещение, машино-место)	Помещение
2	Ранее присвоенный государственный учетный номер помещения, машино-места (кадастровый, инвентарный или условный номер)	-
3	Кадастровый номер исходного объекта недвижимости (объектов недвижимости)	-
4	Номер, тип этажа (этажей), на котором (которых) расположено помещение	8, Этаж
5	Адрес помещения, машино-места	Российская Федерация, 143033, Московская область, г.о Одинцовский, село Лайково, микрорайон Город-событие, дом 21, квартира 236
	Местоположение помещения, машино-места	-
	Дополнение местоположения помещения, машино-места	-
6	Площадь помещения, машино-места (P), м2	35.4
7	Назначение помещения	Жилое
8	Вид жилого помещения (квартира, комната (в квартире), если жилое помещение расположено в многоквартирном доме)	Квартира
9	Вид (виды) разрешенного использования помещения	-
10	Наименование помещения	Квартира
11	Кадастровый номер (при наличии) или обозначение на плане этажа (или поэтажном плане) квартиры, в которой расположена комната	-
12	Сведения об отнесении к общему имуществу в многоквартирном доме или к вспомогательным помещениям	-
13	Сведения об отнесении к специализированному жилищному фонду или к жилым помещениям наемного дома социального использования или наемного дома коммерческого использования	-

14	Сведения о включении помещения в единый государственный реестр объектов культурного наследия (памятников истории и культуры) народов Российской Федерации	-
14.1	Регистрационный номер, вид и наименование объекта недвижимости в едином государственном реестре объектов культурного наследия (памятников истории и культуры) народов Российской Федерации либо регистрационный номер учетной карты объекта, представляющего собой историко-культурную ценность, вид и наименование выявленного объекта культурного наследия	-
14.2	Реквизиты решений Правительства Российской Федерации, органов охраны объектов культурного наследия о включении объекта недвижимости в единый государственный реестр объектов культурного наследия (памятников истории и культуры) народов Российской Федерации либо об отнесении объекта недвижимости к выявленным объектам культурного наследия, подлежащим государственной охране	-
14.3	Реквизиты документа, на основании которого установлены требования к сохранению, содержанию и использованию объектов культурного наследия (памятников истории и культуры) народов Российской Федерации, требования к обеспечению доступа к таким объектам либо выявленному объекту культурного наследия	-

Обозначение (номер) помещения, машино-места на плане здания, сооружения, плане этажа: 237

Кадастровый номер: -

№ п/п	Наименование характеристики	Значение характеристики
1	2	3
1	Вид объекта недвижимости (помещение, машино-место)	Помещение
2	Ранее присвоенный государственный учетный номер помещения, машино-места (кадастровый, инвентарный или условный номер)	-
3	Кадастровый номер исходного объекта недвижимости (объектов недвижимости)	-
4	Номер, тип этажа (этажей), на котором (которых) расположено помещение	8, Этаж
5	Адрес помещения, машино-места	Российская Федерация, 143033, Московская область, г.о Одинцовский, село Лайково, микрорайон Город-событие, дом 21, квартира 237
	Местоположение помещения, машино-места	-
	Дополнение местоположения помещения, машино-места	-
6	Площадь помещения, машино-места (P), м ²	63.8
7	Назначение помещения	Жилое
8	Вид жилого помещения (квартира, комната (в квартире)), если жилое помещение расположено в многоквартирном доме	Квартира
9	Вид (виды) разрешенного использования помещения	-
10	Наименование помещения	Квартира

11	Кадастровый номер (при наличии) или обозначение на плане этажа (или поэтажном плане) квартиры, в которой расположена комната	-
12	Сведения об отнесении к общему имуществу в многоквартирном доме или к вспомогательным помещениям	-
13	Сведения об отнесении к специализированному жилищному фонду или к жилым помещениям наемного дома социального использования или наемного дома коммерческого использования	-
14	Сведения о включении помещения в единый государственный реестр объектов культурного наследия (памятников истории и культуры) народов Российской Федерации	-
14.1	Регистрационный номер, вид и наименование объекта недвижимости в едином государственном реестре объектов культурного наследия (памятников истории и культуры) народов Российской Федерации либо регистрационный номер учетной карты объекта, представляющего собой историко-культурную ценность, вид и наименование выявленного объекта культурного наследия	-
14.2	Реквизиты решений Правительства Российской Федерации, органов охраны объектов культурного наследия о включении объекта недвижимости в единый государственный реестр объектов культурного наследия (памятников истории и культуры) народов Российской Федерации либо об отнесении объекта недвижимости к выявленным объектам культурного наследия, подлежащим государственной охране	-
14.3	Реквизиты документа, на основании которого установлены требования к сохранению, содержанию и использованию объектов культурного наследия (памятников истории и культуры) народов Российской Федерации, требования к обеспечению доступа к таким объектам либо выявленному объекту культурного наследия	-
Обозначение (номер) помещения, машино-места на плане здания, сооружения, плане этажа: 238		
Кадастровый номер: -		
№ п/п	Наименование характеристики	Значение характеристики
1	2	3
1	Вид объекта недвижимости (помещение, машино-место)	Помещение
2	Ранее присвоенный государственный учетный номер помещения, машино-места (кадастровый, инвентарный или условный номер)	-
3	Кадастровый номер исходного объекта недвижимости (объектов недвижимости)	-
4	Номер, тип этажа (этажей), на котором (которых) расположено помещение	9, Этаж
5	Адрес помещения, машино-места	Российская Федерация, 143033, Московская область, г.о Одинцовский, село Лайково, микрорайон Город-событие, дом 21, квартира 238

5	Местоположение помещения, машино-места	-
	Дополнение местоположения помещения, машино-места	-
6	Площадь помещения, машино-места (Р), м2	46.7
7	Назначение помещения	Жилое
8	Вид жилого помещения (квартира, комната (в квартире), если жилое помещение расположено в многоквартирном доме	Квартира
9	Вид (виды) разрешенного использования помещения	-
10	Наименование помещения	Квартира
11	Кадастровый номер (при наличии) или обозначение на плане этажа (или поэтажном плане) квартиры, в которой расположена комната	-
12	Сведения об отнесении к общему имуществу в многоквартирном доме или к вспомогательным помещениям	-
13	Сведения об отнесении к специализированному жилищному фонду или к жилым помещениям наемного дома социального использования или наемного дома коммерческого использования	-
14	Сведения о включении помещения в единый государственный реестр объектов культурного наследия (памятников истории и культуры) народов Российской Федерации	-
14.1	Регистрационный номер, вид и наименование объекта недвижимости в едином государственном реестре объектов культурного наследия (памятников истории и культуры) народов Российской Федерации либо регистрационный номер учетной карты объекта, представляющего собой историко-культурную ценность, вид и наименование выявленного объекта культурного наследия	-
14.2	Реквизиты решений Правительства Российской Федерации, органов охраны объектов культурного наследия о включении объекта недвижимости в единый государственный реестр объектов культурного наследия (памятников истории и культуры) народов Российской Федерации либо об отнесении объекта недвижимости к выявленным объектам культурного наследия, подлежащим государственной охране	-
14.3	Реквизиты документа, на основании которого установлены требования к сохранению, содержанию и использованию объектов культурного наследия (памятников истории и культуры) народов Российской Федерации, требования к обеспечению доступа к таким объектам либо выявленному объекту культурного наследия	-
Обозначение (номер) помещения, машино-места на плане здания, сооружения, плане этажа: 239		
Кадастровый номер: -		
№ п/п	Наименование характеристики	Значение характеристики
1	2	3
1	Вид объекта недвижимости (помещение, машино-место)	Помещение

2	Ранее присвоенный государственный учетный номер помещения, машино-места (кадастровый, инвентарный или условный номер)	-
3	Кадастровый номер исходного объекта недвижимости (объектов недвижимости)	-
4	Номер, тип этажа (этажей), на котором (которых) расположено помещение	9, Этаж
5	Адрес помещения, машино-места	Российская Федерация, 143033, Московская область, г.о Одинцовский, село Лайково, микрорайон Город-событие, дом 21, квартира 239
	Местоположение помещения, машино-места	-
	Дополнение местоположения помещения, машино-места	-
6	Площадь помещения, машино-места (P), м2	20.9
7	Назначение помещения	Жилое
8	Вид жилого помещения (квартира, комната (в квартире), если жилое помещение расположено в многоквартирном доме	Квартира
9	Вид (виды) разрешенного использования помещения	-
10	Наименование помещения	Квартира
11	Кадастровый номер (при наличии) или обозначение на плане этажа (или поэтажном плане) квартиры, в которой расположена комната	-
12	Сведения об отнесении к общему имуществу в многоквартирном доме или к вспомогательным помещениям	-
13	Сведения об отнесении к специализированному жилищному фонду или к жилым помещениям наемного дома социального использования или наемного дома коммерческого использования	-
14	Сведения о включении помещения в единый государственный реестр объектов культурного наследия (памятников истории и культуры) народов Российской Федерации	-
14.1	Регистрационный номер, вид и наименование объекта недвижимости в едином государственном реестре объектов культурного наследия (памятников истории и культуры) народов Российской Федерации либо регистрационный номер учетной карты объекта, представляющего собой историко-культурную ценность, вид и наименование выявленного объекта культурного наследия	-
14.2	Реквизиты решений Правительства Российской Федерации, органов охраны объектов культурного наследия о включении объекта недвижимости в единый государственный реестр объектов культурного наследия (памятников истории и культуры) народов Российской Федерации либо об отнесении объекта недвижимости к выявленным объектам культурного наследия, подлежащим государственной охране	-
14.3	Реквизиты документа, на основании которого установлены требования к сохранению, содержанию и использованию объектов культурного наследия (памятников истории и культуры) народов Российской Федерации, требования к обеспечению доступа к таким объектам либо выявленному объекту культурного наследия	-

Обозначение (номер) помещения, машино-места на плане здания, сооружения, плане этажа: 240

Кадастровый номер: -

№ п/п	Наименование характеристики	Значение характеристики
1	2	3
1	Вид объекта недвижимости (помещение, машино-место)	Помещение
2	Ранее присвоенный государственный учетный номер помещения, машино-места (кадастровый, инвентарный или условный номер)	-
3	Кадастровый номер исходного объекта недвижимости (объектов недвижимости)	-
4	Номер, тип этажа (этажей), на котором (которых) расположено помещение	9, Этаж
5	Адрес помещения, машино-места	Российская Федерация, 143033, Московская область, г.о Одинцовский, село Лайково, микрорайон Город-событие, дом 21, квартира 240
	Местоположение помещения, машино-места	-
	Дополнение местоположения помещения, машино-места	-
6	Площадь помещения, машино-места (P), м ²	35.4
7	Назначение помещения	Жилое
8	Вид жилого помещения (квартира, комната (в квартире), если жилое помещение расположено в многоквартирном доме	Квартира
9	Вид (виды) разрешенного использования помещения	-
10	Наименование помещения	Квартира
11	Кадастровый номер (при наличии) или обозначение на плане этажа (или поэтажном плане) квартиры, в которой расположена комната	-
12	Сведения об отнесении к общему имуществу в многоквартирном доме или к вспомогательным помещениям	-
13	Сведения об отнесении к специализированному жилищному фонду или к жилым помещениям наемного дома социального использования или наемного дома коммерческого использования	-
14	Сведения о включении помещения в единый государственный реестр объектов культурного наследия (памятников истории и культуры) народов Российской Федерации	-
14.1	Регистрационный номер, вид и наименование объекта недвижимости в едином государственном реестре объектов культурного наследия (памятников истории и культуры) народов Российской Федерации либо регистрационный номер учетной карты объекта, представляющего собой историко-культурную ценность, вид и наименование выявленного объекта культурного наследия	-

14.2	Реквизиты решений Правительства Российской Федерации, органов охраны объектов культурного наследия о включении объекта недвижимости в единый государственный реестр объектов культурного наследия (памятников истории и культуры) народов Российской Федерации либо об отнесении объекта недвижимости к выявленным объектам культурного наследия, подлежащим государственной охране	-
14.3	Реквизиты документа, на основании которого установлены требования к сохранению, содержанию и использованию объектов культурного наследия (памятников истории и культуры) народов Российской Федерации, требования к обеспечению доступа к таким объектам либо выявленному объекту культурного наследия	-
Обозначение (номер) помещения, машино-места на плане здания, сооружения, плане этажа: 241		
Кадастровый номер: -		
№ п/п	Наименование характеристики	Значение характеристики
1	2	3
1	Вид объекта недвижимости (помещение, машино-место)	Помещение
2	Ранее присвоенный государственный учетный номер помещения, машино-места (кадастровый, инвентарный или условный номер)	-
3	Кадастровый номер исходного объекта недвижимости (объектов недвижимости)	-
4	Номер, тип этажа (этажей), на котором (которых) расположено помещение	9, Этаж
5	Адрес помещения, машино-места	Российская Федерация, 143033, Московская область, г.о Одинцовский, село Лайково, микрорайон Город-событие, дом 21, квартира 241
	Местоположение помещения, машино-места	-
	Дополнение местоположения помещения, машино-места	-
6	Площадь помещения, машино-места (Р), м2	63.6
7	Назначение помещения	Жилое
8	Вид жилого помещения (квартира, комната (в квартире), если жилое помещение расположено в многоквартирном доме)	Квартира
9	Вид (виды) разрешенного использования помещения	-
10	Наименование помещения	Квартира
11	Кадастровый номер (при наличии) или обозначение на плане этажа (или поэтажном плане) квартиры, в которой расположена комната	-
12	Сведения об отнесении к общему имуществу в многоквартирном доме или к вспомогательным помещениям	-
13	Сведения об отнесении к специализированному жилищному фонду или к жилым помещениям наемного дома социального использования или наемного дома коммерческого использования	-

14	Сведения о включении помещения в единый государственный реестр объектов культурного наследия (памятников истории и культуры) народов Российской Федерации	-
14.1	Регистрационный номер, вид и наименование объекта недвижимости в едином государственном реестре объектов культурного наследия (памятников истории и культуры) народов Российской Федерации либо регистрационный номер учетной карты объекта, представляющего собой историко-культурную ценность, вид и наименование выявленного объекта культурного наследия	-
14.2	Реквизиты решений Правительства Российской Федерации, органов охраны объектов культурного наследия о включении объекта недвижимости в единый государственный реестр объектов культурного наследия (памятников истории и культуры) народов Российской Федерации либо об отнесении объекта недвижимости к выявленным объектам культурного наследия, подлежащим государственной охране	-
14.3	Реквизиты документа, на основании которого установлены требования к сохранению, содержанию и использованию объектов культурного наследия (памятников истории и культуры) народов Российской Федерации, требования к обеспечению доступа к таким объектам либо выявленному объекту культурного наследия	-

Обозначение (номер) помещения, машино-места на плане здания, сооружения, плане этажа: 242

Кадастровый номер: -

№ п/п	Наименование характеристики	Значение характеристики
1	2	3
1	Вид объекта недвижимости (помещение, машино-место)	Помещение
2	Ранее присвоенный государственный учетный номер помещения, машино-места (кадастровый, инвентарный или условный номер)	-
3	Кадастровый номер исходного объекта недвижимости (объектов недвижимости)	-
4	Номер, тип этажа (этажей), на котором (которых) расположено помещение	1, Этаж
5	Адрес помещения, машино-места	Российская Федерация, 143033, Московская область, г.о Одинцовский, село Лайково, микрорайон Город-событие, дом 21, квартира 242
	Местоположение помещения, машино-места	-
	Дополнение местоположения помещения, машино-места	-
6	Площадь помещения, машино-места (Р), м ²	47.1
7	Назначение помещения	Жилое
8	Вид жилого помещения (квартира, комната (в квартире)), если жилое помещение расположено в многоквартирном доме	Квартира
9	Вид (виды) разрешенного использования помещения	-
10	Наименование помещения	Квартира

11	Кадастровый номер (при наличии) или обозначение на плане этажа (или поэтажном плане) квартиры, в которой расположена комната	-
12	Сведения об отнесении к общему имуществу в многоквартирном доме или к вспомогательным помещениям	-
13	Сведения об отнесении к специализированному жилищному фонду или к жилым помещениям наемного дома социального использования или наемного дома коммерческого использования	-
14	Сведения о включении помещения в единый государственный реестр объектов культурного наследия (памятников истории и культуры) народов Российской Федерации	-
14.1	Регистрационный номер, вид и наименование объекта недвижимости в едином государственном реестре объектов культурного наследия (памятников истории и культуры) народов Российской Федерации либо регистрационный номер учетной карты объекта, представляющего собой историко-культурную ценность, вид и наименование выявленного объекта культурного наследия	-
14.2	Реквизиты решений Правительства Российской Федерации, органов охраны объектов культурного наследия о включении объекта недвижимости в единый государственный реестр объектов культурного наследия (памятников истории и культуры) народов Российской Федерации либо об отнесении объекта недвижимости к выявленным объектам культурного наследия, подлежащим государственной охране	-
14.3	Реквизиты документа, на основании которого установлены требования к сохранению, содержанию и использованию объектов культурного наследия (памятников истории и культуры) народов Российской Федерации, требования к обеспечению доступа к таким объектам либо выявленному объекту культурного наследия	-
Обозначение (номер) помещения, машино-места на плане здания, сооружения, плане этажа: 243		
Кадастровый номер: -		
№ п/п	Наименование характеристики	Значение характеристики
1	2	3
1	Вид объекта недвижимости (помещение, машино-место)	Помещение
2	Ранее присвоенный государственный учетный номер помещения, машино-места (кадастровый, инвентарный или условный номер)	-
3	Кадастровый номер исходного объекта недвижимости (объектов недвижимости)	-
4	Номер, тип этажа (этажей), на котором (которых) расположено помещение	1, Этаж
5	Адрес помещения, машино-места	Российская Федерация, 143033, Московская область, г.о Одинцовский, село Лайково, микрорайон Город-событие, дом 21, квартира 243

5	Местоположение помещения, машино-места	-
	Дополнение местоположения помещения, машино-места	-
6	Площадь помещения, машино-места (Р), м2	33.9
7	Назначение помещения	Жилое
8	Вид жилого помещения (квартира, комната (в квартире), если жилое помещение расположено в многоквартирном доме)	Квартира
9	Вид (виды) разрешенного использования помещения	-
10	Наименование помещения	Квартира
11	Кадастровый номер (при наличии) или обозначение на плане этажа (или поэтажном плане) квартиры, в которой расположена комната	-
12	Сведения об отнесении к общему имуществу в многоквартирном доме или к вспомогательным помещениям	-
13	Сведения об отнесении к специализированному жилищному фонду или к жилым помещениям наемного дома социального использования или наемного дома коммерческого использования	-
14	Сведения о включении помещения в единый государственный реестр объектов культурного наследия (памятников истории и культуры) народов Российской Федерации	-
14.1	Регистрационный номер, вид и наименование объекта недвижимости в едином государственном реестре объектов культурного наследия (памятников истории и культуры) народов Российской Федерации либо регистрационный номер учетной карты объекта, представляющего собой историко-культурную ценность, вид и наименование выявленного объекта культурного наследия	-
14.2	Реквизиты решений Правительства Российской Федерации, органов охраны объектов культурного наследия о включении объекта недвижимости в единый государственный реестр объектов культурного наследия (памятников истории и культуры) народов Российской Федерации либо об отнесении объекта недвижимости к выявленным объектам культурного наследия, подлежащим государственной охране	-
14.3	Реквизиты документа, на основании которого установлены требования к сохранению, содержанию и использованию объектов культурного наследия (памятников истории и культуры) народов Российской Федерации, требования к обеспечению доступа к таким объектам либо выявленному объекту культурного наследия	-
Обозначение (номер) помещения, машино-места на плане здания, сооружения, плане этажа: 244		
Кадастровый номер: -		
№ п/п	Наименование характеристики	Значение характеристики
1	2	3
1	Вид объекта недвижимости (помещение, машино-место)	Помещение

2	Ранее присвоенный государственный учетный номер помещения, машино-места (кадастровый, инвентарный или условный номер)	-
3	Кадастровый номер исходного объекта недвижимости (объектов недвижимости)	-
4	Номер, тип этажа (этажей), на котором (которых) расположено помещение	1, Этаж
5	Адрес помещения, машино-места	Российская Федерация, 143033, Московская область, г.о Одинцовский, село Лайково, микрорайон Город-событие, дом 21, квартира 244
	Местоположение помещения, машино-места	-
	Дополнение местоположения помещения, машино-места	-
6	Площадь помещения, машино-места (P), м2	31.9
7	Назначение помещения	Жилое
8	Вид жилого помещения (квартира, комната (в квартире), если жилое помещение расположено в многоквартирном доме	Квартира
9	Вид (виды) разрешенного использования помещения	-
10	Наименование помещения	Квартира
11	Кадастровый номер (при наличии) или обозначение на плане этажа (или поэтажном плане) квартиры, в которой расположена комната	-
12	Сведения об отнесении к общему имуществу в многоквартирном доме или к вспомогательным помещениям	-
13	Сведения об отнесении к специализированному жилищному фонду или к жилым помещениям наемного дома социального использования или наемного дома коммерческого использования	-
14	Сведения о включении помещения в единый государственный реестр объектов культурного наследия (памятников истории и культуры) народов Российской Федерации	-
14.1	Регистрационный номер, вид и наименование объекта недвижимости в едином государственном реестре объектов культурного наследия (памятников истории и культуры) народов Российской Федерации либо регистрационный номер учетной карты объекта, представляющего собой историко-культурную ценность, вид и наименование выявленного объекта культурного наследия	-
14.2	Реквизиты решений Правительства Российской Федерации, органов охраны объектов культурного наследия о включении объекта недвижимости в единый государственный реестр объектов культурного наследия (памятников истории и культуры) народов Российской Федерации либо об отнесении объекта недвижимости к выявленным объектам культурного наследия, подлежащим государственной охране	-
14.3	Реквизиты документа, на основании которого установлены требования к сохранению, содержанию и использованию объектов культурного наследия (памятников истории и культуры) народов Российской Федерации, требования к обеспечению доступа к таким объектам либо выявленному объекту культурного наследия	-

Обозначение (номер) помещения, машино-места на плане здания, сооружения, плане этажа: 245

Кадастровый номер: -

№ п/п	Наименование характеристики	Значение характеристики
1	2	3
1	Вид объекта недвижимости (помещение, машино-место)	Помещение
2	Ранее присвоенный государственный учетный номер помещения, машино-места (кадастровый, инвентарный или условный номер)	-
3	Кадастровый номер исходного объекта недвижимости (объектов недвижимости)	-
4	Номер, тип этажа (этажей), на котором (которых) расположено помещение	1, Этаж
5	Адрес помещения, машино-места	Российская Федерация, 143033, Московская область, г.о Одинцовский, село Лайково, микрорайон Город-событие, дом 21, квартира 245
	Местоположение помещения, машино-места	-
	Дополнение местоположения помещения, машино-места	-
6	Площадь помещения, машино-места (Р), м ²	52.1
7	Назначение помещения	Жилое
8	Вид жилого помещения (квартира, комната (в квартире), если жилое помещение расположено в многоквартирном доме)	Квартира
9	Вид (виды) разрешенного использования помещения	-
10	Наименование помещения	Квартира
11	Кадастровый номер (при наличии) или обозначение на плане этажа (или поэтажном плане) квартиры, в которой расположена комната	-
12	Сведения об отнесении к общему имуществу в многоквартирном доме или к вспомогательным помещениям	-
13	Сведения об отнесении к специализированному жилищному фонду или к жилым помещениям наемного дома социального использования или наемного дома коммерческого использования	-
14	Сведения о включении помещения в единый государственный реестр объектов культурного наследия (памятников истории и культуры) народов Российской Федерации	-
14.1	Регистрационный номер, вид и наименование объекта недвижимости в едином государственном реестре объектов культурного наследия (памятников истории и культуры) народов Российской Федерации либо регистрационный номер учетной карты объекта, представляющего собой историко-культурную ценность, вид и наименование выявленного объекта культурного наследия	-

14.2	Реквизиты решений Правительства Российской Федерации, органов охраны объектов культурного наследия о включении объекта недвижимости в единый государственный реестр объектов культурного наследия (памятников истории и культуры) народов Российской Федерации либо об отнесении объекта недвижимости к выявленным объектам культурного наследия, подлежащим государственной охране	-
14.3	Реквизиты документа, на основании которого установлены требования к сохранению, содержанию и использованию объектов культурного наследия (памятников истории и культуры) народов Российской Федерации, требования к обеспечению доступа к таким объектам либо выявленному объекту культурного наследия	-
Обозначение (номер) помещения, машино-места на плане здания, сооружения, плане этажа: 246		
Кадастровый номер: -		
№ п/п	Наименование характеристики	Значение характеристики
1	2	3
1	Вид объекта недвижимости (помещение, машино-место)	Помещение
2	Ранее присвоенный государственный учетный номер помещения, машино-места (кадастровый, инвентарный или условный номер)	-
3	Кадастровый номер исходного объекта недвижимости (объектов недвижимости)	-
4	Номер, тип этажа (этажей), на котором (которых) расположено помещение	2, Этаж
5	Адрес помещения, машино-места	Российская Федерация, 143033, Московская область, г.о Одинцовский, село Лайково, микрорайон Город-событие, дом 21, квартира 246
	Местоположение помещения, машино-места	-
	Дополнение местоположения помещения, машино-места	-
6	Площадь помещения, машино-места (P), м2	47.7
7	Назначение помещения	Жилое
8	Вид жилого помещения (квартира, комната (в квартире), если жилое помещение расположено в многоквартирном доме)	Квартира
9	Вид (виды) разрешенного использования помещения	-
10	Наименование помещения	Квартира
11	Кадастровый номер (при наличии) или обозначение на плане этажа (или поэтажном плане) квартиры, в которой расположена комната	-
12	Сведения об отнесении к общему имуществу в многоквартирном доме или к вспомогательным помещениям	-
13	Сведения об отнесении к специализированному жилищному фонду или к жилым помещениям наемного дома социального использования или наемного дома коммерческого использования	-

14	Сведения о включении помещения в единый государственный реестр объектов культурного наследия (памятников истории и культуры) народов Российской Федерации	-
14.1	Регистрационный номер, вид и наименование объекта недвижимости в едином государственном реестре объектов культурного наследия (памятников истории и культуры) народов Российской Федерации либо регистрационный номер учетной карты объекта, представляющего собой историко-культурную ценность, вид и наименование выявленного объекта культурного наследия	-
14.2	Реквизиты решений Правительства Российской Федерации, органов охраны объектов культурного наследия о включении объекта недвижимости в единый государственный реестр объектов культурного наследия (памятников истории и культуры) народов Российской Федерации либо об отнесении объекта недвижимости к выявленным объектам культурного наследия, подлежащим государственной охране	-
14.3	Реквизиты документа, на основании которого установлены требования к сохранению, содержанию и использованию объектов культурного наследия (памятников истории и культуры) народов Российской Федерации, требования к обеспечению доступа к таким объектам либо выявленному объекту культурного наследия	-

Обозначение (номер) помещения, машино-места на плане здания, сооружения, плане этажа: 247

Кадастровый номер: -

№ п/п	Наименование характеристики	Значение характеристики
1	2	3
1	Вид объекта недвижимости (помещение, машино-место)	Помещение
2	Ранее присвоенный государственный учетный номер помещения, машино-места (кадастровый, инвентарный или условный номер)	-
3	Кадастровый номер исходного объекта недвижимости (объектов недвижимости)	-
4	Номер, тип этажа (этажей), на котором (которых) расположено помещение	2, Этаж
5	Адрес помещения, машино-места	Российская Федерация, 143033, Московская область, г.о Одинцовский, село Лайково, микрорайон Город-событие, дом 21, квартира 247
	Местоположение помещения, машино-места	-
	Дополнение местоположения помещения, машино-места	-
6	Площадь помещения, машино-места (Р), м ²	34.5
7	Назначение помещения	Жилое
8	Вид жилого помещения (квартира, комната (в квартире)), если жилое помещение расположено в многоквартирном доме	Квартира
9	Вид (виды) разрешенного использования помещения	-
10	Наименование помещения	Квартира

11	Кадастровый номер (при наличии) или обозначение на плане этажа (или поэтажном плане) квартиры, в которой расположена комната	-
12	Сведения об отнесении к общему имуществу в многоквартирном доме или к вспомогательным помещениям	-
13	Сведения об отнесении к специализированному жилищному фонду или к жилым помещениям наемного дома социального использования или наемного дома коммерческого использования	-
14	Сведения о включении помещения в единый государственный реестр объектов культурного наследия (памятников истории и культуры) народов Российской Федерации	-
14.1	Регистрационный номер, вид и наименование объекта недвижимости в едином государственном реестре объектов культурного наследия (памятников истории и культуры) народов Российской Федерации либо регистрационный номер учетной карты объекта, представляющего собой историко-культурную ценность, вид и наименование выявленного объекта культурного наследия	-
14.2	Реквизиты решений Правительства Российской Федерации, органов охраны объектов культурного наследия о включении объекта недвижимости в единый государственный реестр объектов культурного наследия (памятников истории и культуры) народов Российской Федерации либо об отнесении объекта недвижимости к выявленным объектам культурного наследия, подлежащим государственной охране	-
14.3	Реквизиты документа, на основании которого установлены требования к сохранению, содержанию и использованию объектов культурного наследия (памятников истории и культуры) народов Российской Федерации, требования к обеспечению доступа к таким объектам либо выявленному объекту культурного наследия	-
Обозначение (номер) помещения, машино-места на плане здания, сооружения, плане этажа: 248		
Кадастровый номер: -		
№ п/п	Наименование характеристики	Значение характеристики
1	2	3
1	Вид объекта недвижимости (помещение, машино-место)	Помещение
2	Ранее присвоенный государственный учетный номер помещения, машино-места (кадастровый, инвентарный или условный номер)	-
3	Кадастровый номер исходного объекта недвижимости (объектов недвижимости)	-
4	Номер, тип этажа (этажей), на котором (которых) расположено помещение	2, Этаж
5	Адрес помещения, машино-места	Российская Федерация, 143033, Московская область, г.о Одинцовский, село Лайково, микрорайон Город-событие, дом 21, квартира 248

5	Местоположение помещения, машино-места	-
	Дополнение местоположения помещения, машино-места	-
6	Площадь помещения, машино-места (Р), м2	21.8
7	Назначение помещения	Жилое
8	Вид жилого помещения (квартира, комната (в квартире), если жилое помещение расположено в многоквартирном доме)	Квартира
9	Вид (виды) разрешенного использования помещения	-
10	Наименование помещения	Квартира
11	Кадастровый номер (при наличии) или обозначение на плане этажа (или поэтажном плане) квартиры, в которой расположена комната	-
12	Сведения об отнесении к общему имуществу в многоквартирном доме или к вспомогательным помещениям	-
13	Сведения об отнесении к специализированному жилищному фонду или к жилым помещениям наемного дома социального использования или наемного дома коммерческого использования	-
14	Сведения о включении помещения в единый государственный реестр объектов культурного наследия (памятников истории и культуры) народов Российской Федерации	-
14.1	Регистрационный номер, вид и наименование объекта недвижимости в едином государственном реестре объектов культурного наследия (памятников истории и культуры) народов Российской Федерации либо регистрационный номер учетной карты объекта, представляющего собой историко-культурную ценность, вид и наименование выявленного объекта культурного наследия	-
14.2	Реквизиты решений Правительства Российской Федерации, органов охраны объектов культурного наследия о включении объекта недвижимости в единый государственный реестр объектов культурного наследия (памятников истории и культуры) народов Российской Федерации либо об отнесении объекта недвижимости к выявленным объектам культурного наследия, подлежащим государственной охране	-
14.3	Реквизиты документа, на основании которого установлены требования к сохранению, содержанию и использованию объектов культурного наследия (памятников истории и культуры) народов Российской Федерации, требования к обеспечению доступа к таким объектам либо выявленному объекту культурного наследия	-

Обозначение (номер) помещения, машино-места на плане здания, сооружения, плане этажа: 249

Кадастровый номер: -

№ п/п	Наименование характеристики	Значение характеристики
1	2	3
1	Вид объекта недвижимости (помещение, машино-место)	Помещение

2	Ранее присвоенный государственный учетный номер помещения, машино-места (кадастровый, инвентарный или условный номер)	-
3	Кадастровый номер исходного объекта недвижимости (объектов недвижимости)	-
4	Номер, тип этажа (этажей), на котором (которых) расположено помещение	2, Этаж
5	Адрес помещения, машино-места	Российская Федерация, 143033, Московская область, г.о Одинцовский, село Лайково, микрорайон Город-событие, дом 21, квартира 249
	Местоположение помещения, машино-места	-
	Дополнение местоположения помещения, машино-места	-
6	Площадь помещения, машино-места (P), м2	32.4
7	Назначение помещения	Жилое
8	Вид жилого помещения (квартира, комната (в квартире), если жилое помещение расположено в многоквартирном доме	Квартира
9	Вид (виды) разрешенного использования помещения	-
10	Наименование помещения	Квартира
11	Кадастровый номер (при наличии) или обозначение на плане этажа (или поэтажном плане) квартиры, в которой расположена комната	-
12	Сведения об отнесении к общему имуществу в многоквартирном доме или к вспомогательным помещениям	-
13	Сведения об отнесении к специализированному жилищному фонду или к жилым помещениям наемного дома социального использования или наемного дома коммерческого использования	-
14	Сведения о включении помещения в единый государственный реестр объектов культурного наследия (памятников истории и культуры) народов Российской Федерации	-
14.1	Регистрационный номер, вид и наименование объекта недвижимости в едином государственном реестре объектов культурного наследия (памятников истории и культуры) народов Российской Федерации либо регистрационный номер учетной карты объекта, представляющего собой историко-культурную ценность, вид и наименование выявленного объекта культурного наследия	-
14.2	Реквизиты решений Правительства Российской Федерации, органов охраны объектов культурного наследия о включении объекта недвижимости в единый государственный реестр объектов культурного наследия (памятников истории и культуры) народов Российской Федерации либо об отнесении объекта недвижимости к выявленным объектам культурного наследия, подлежащим государственной охране	-
14.3	Реквизиты документа, на основании которого установлены требования к сохранению, содержанию и использованию объектов культурного наследия (памятников истории и культуры) народов Российской Федерации, требования к обеспечению доступа к таким объектам либо выявленному объекту культурного наследия	-

Обозначение (номер) помещения, машино-места на плане здания, сооружения, плане этажа: 250

Кадастровый номер: -

№ п/п	Наименование характеристики	Значение характеристики
1	2	3
1	Вид объекта недвижимости (помещение, машино-место)	Помещение
2	Ранее присвоенный государственный учетный номер помещения, машино-места (кадастровый, инвентарный или условный номер)	-
3	Кадастровый номер исходного объекта недвижимости (объектов недвижимости)	-
4	Номер, тип этажа (этажей), на котором (которых) расположено помещение	2, Этаж
5	Адрес помещения, машино-места	Российская Федерация, 143033, Московская область, г.о Одинцовский, село Лайково, микрорайон Город-событие, дом 21, квартира 250
	Местоположение помещения, машино-места	-
	Дополнение местоположения помещения, машино-места	-
6	Площадь помещения, машино-места (Р), м ²	52.4
7	Назначение помещения	Жилое
8	Вид жилого помещения (квартира, комната (в квартире), если жилое помещение расположено в многоквартирном доме)	Квартира
9	Вид (виды) разрешенного использования помещения	-
10	Наименование помещения	Квартира
11	Кадастровый номер (при наличии) или обозначение на плане этажа (или поэтажном плане) квартиры, в которой расположена комната	-
12	Сведения об отнесении к общему имуществу в многоквартирном доме или к вспомогательным помещениям	-
13	Сведения об отнесении к специализированному жилищному фонду или к жилым помещениям наемного дома социального использования или наемного дома коммерческого использования	-
14	Сведения о включении помещения в единый государственный реестр объектов культурного наследия (памятников истории и культуры) народов Российской Федерации	-
14.1	Регистрационный номер, вид и наименование объекта недвижимости в едином государственном реестре объектов культурного наследия (памятников истории и культуры) народов Российской Федерации либо регистрационный номер учетной карты объекта, представляющего собой историко-культурную ценность, вид и наименование выявленного объекта культурного наследия	-

14.2	Реквизиты решений Правительства Российской Федерации, органов охраны объектов культурного наследия о включении объекта недвижимости в единый государственный реестр объектов культурного наследия (памятников истории и культуры) народов Российской Федерации либо об отнесении объекта недвижимости к выявленным объектам культурного наследия, подлежащим государственной охране	-
14.3	Реквизиты документа, на основании которого установлены требования к сохранению, содержанию и использованию объектов культурного наследия (памятников истории и культуры) народов Российской Федерации, требования к обеспечению доступа к таким объектам либо выявленному объекту культурного наследия	-
Обозначение (номер) помещения, машино-места на плане здания, сооружения, плане этажа: 251		
Кадастровый номер: -		
№ п/п	Наименование характеристики	Значение характеристики
1	2	3
1	Вид объекта недвижимости (помещение, машино-место)	Помещение
2	Ранее присвоенный государственный учетный номер помещения, машино-места (кадастровый, инвентарный или условный номер)	-
3	Кадастровый номер исходного объекта недвижимости (объектов недвижимости)	-
4	Номер, тип этажа (этажей), на котором (которых) расположено помещение	3, Этаж
5	Адрес помещения, машино-места	Российская Федерация, 143033, Московская область, г.о Одинцовский, село Лайково, микрорайон Город-событие, дом 21, квартира 251
	Местоположение помещения, машино-места	-
	Дополнение местоположения помещения, машино-места	-
6	Площадь помещения, машино-места (Р), м ²	47.8
7	Назначение помещения	Жилое
8	Вид жилого помещения (квартира, комната (в квартире), если жилое помещение расположено в многоквартирном доме)	Квартира
9	Вид (виды) разрешенного использования помещения	-
10	Наименование помещения	Квартира
11	Кадастровый номер (при наличии) или обозначение на плане этажа (или поэтажном плане) квартиры, в которой расположена комната	-
12	Сведения об отнесении к общему имуществу в многоквартирном доме или к вспомогательным помещениям	-
13	Сведения об отнесении к специализированному жилищному фонду или к жилым помещениям наемного дома социального использования или наемного дома коммерческого использования	-

14	Сведения о включении помещения в единый государственный реестр объектов культурного наследия (памятников истории и культуры) народов Российской Федерации	-
14.1	Регистрационный номер, вид и наименование объекта недвижимости в едином государственном реестре объектов культурного наследия (памятников истории и культуры) народов Российской Федерации либо регистрационный номер учетной карты объекта, представляющего собой историко-культурную ценность, вид и наименование выявленного объекта культурного наследия	-
14.2	Реквизиты решений Правительства Российской Федерации, органов охраны объектов культурного наследия о включении объекта недвижимости в единый государственный реестр объектов культурного наследия (памятников истории и культуры) народов Российской Федерации либо об отнесении объекта недвижимости к выявленным объектам культурного наследия, подлежащим государственной охране	-
14.3	Реквизиты документа, на основании которого установлены требования к сохранению, содержанию и использованию объектов культурного наследия (памятников истории и культуры) народов Российской Федерации, требования к обеспечению доступа к таким объектам либо выявленному объекту культурного наследия	-

Обозначение (номер) помещения, машино-места на плане здания, сооружения, плане этажа: 252

Кадастровый номер: -

№ п/п	Наименование характеристики	Значение характеристики
1	2	3
1	Вид объекта недвижимости (помещение, машино-место)	Помещение
2	Ранее присвоенный государственный учетный номер помещения, машино-места (кадастровый, инвентарный или условный номер)	-
3	Кадастровый номер исходного объекта недвижимости (объектов недвижимости)	-
4	Номер, тип этажа (этажей), на котором (которых) расположено помещение	3, Этаж
5	Адрес помещения, машино-места	Российская Федерация, 143033, Московская область, г.о Одинцовский, село Лайково, микрорайон Город-событие, дом 21, квартира 252
	Местоположение помещения, машино-места	-
	Дополнение местоположения помещения, машино-места	-
6	Площадь помещения, машино-места (Р), м ²	34.8
7	Назначение помещения	Жилое
8	Вид жилого помещения (квартира, комната (в квартире)), если жилое помещение расположено в многоквартирном доме	Квартира
9	Вид (виды) разрешенного использования помещения	-
10	Наименование помещения	Квартира

11	Кадастровый номер (при наличии) или обозначение на плане этажа (или поэтажном плане) квартиры, в которой расположена комната	-
12	Сведения об отнесении к общему имуществу в многоквартирном доме или к вспомогательным помещениям	-
13	Сведения об отнесении к специализированному жилищному фонду или к жилым помещениям наемного дома социального использования или наемного дома коммерческого использования	-
14	Сведения о включении помещения в единый государственный реестр объектов культурного наследия (памятников истории и культуры) народов Российской Федерации	-
14.1	Регистрационный номер, вид и наименование объекта недвижимости в едином государственном реестре объектов культурного наследия (памятников истории и культуры) народов Российской Федерации либо регистрационный номер учетной карты объекта, представляющего собой историко-культурную ценность, вид и наименование выявленного объекта культурного наследия	-
14.2	Реквизиты решений Правительства Российской Федерации, органов охраны объектов культурного наследия о включении объекта недвижимости в единый государственный реестр объектов культурного наследия (памятников истории и культуры) народов Российской Федерации либо об отнесении объекта недвижимости к выявленным объектам культурного наследия, подлежащим государственной охране	-
14.3	Реквизиты документа, на основании которого установлены требования к сохранению, содержанию и использованию объектов культурного наследия (памятников истории и культуры) народов Российской Федерации, требования к обеспечению доступа к таким объектам либо выявленному объекту культурного наследия	-
Обозначение (номер) помещения, машино-места на плане здания, сооружения, плане этажа: 253		
Кадастровый номер: -		
№ п/п	Наименование характеристики	Значение характеристики
1	2	3
1	Вид объекта недвижимости (помещение, машино-место)	Помещение
2	Ранее присвоенный государственный учетный номер помещения, машино-места (кадастровый, инвентарный или условный номер)	-
3	Кадастровый номер исходного объекта недвижимости (объектов недвижимости)	-
4	Номер, тип этажа (этажей), на котором (которых) расположено помещение	3, Этаж
5	Адрес помещения, машино-места	Российская Федерация, 143033, Московская область, г.о Одинцовский, село Лайково, микрорайон Город-событие, дом 21, квартира 253

5	Местоположение помещения, машино-места	-
	Дополнение местоположения помещения, машино-места	-
6	Площадь помещения, машино-места (Р), м2	22.0
7	Назначение помещения	Жилое
8	Вид жилого помещения (квартира, комната (в квартире), если жилое помещение расположено в многоквартирном доме)	Квартира
9	Вид (виды) разрешенного использования помещения	-
10	Наименование помещения	Квартира
11	Кадастровый номер (при наличии) или обозначение на плане этажа (или поэтажном плане) квартиры, в которой расположена комната	-
12	Сведения об отнесении к общему имуществу в многоквартирном доме или к вспомогательным помещениям	-
13	Сведения об отнесении к специализированному жилищному фонду или к жилым помещениям наемного дома социального использования или наемного дома коммерческого использования	-
14	Сведения о включении помещения в единый государственный реестр объектов культурного наследия (памятников истории и культуры) народов Российской Федерации	-
14.1	Регистрационный номер, вид и наименование объекта недвижимости в едином государственном реестре объектов культурного наследия (памятников истории и культуры) народов Российской Федерации либо регистрационный номер учетной карты объекта, представляющего собой историко-культурную ценность, вид и наименование выявленного объекта культурного наследия	-
14.2	Реквизиты решений Правительства Российской Федерации, органов охраны объектов культурного наследия о включении объекта недвижимости в единый государственный реестр объектов культурного наследия (памятников истории и культуры) народов Российской Федерации либо об отнесении объекта недвижимости к выявленным объектам культурного наследия, подлежащим государственной охране	-
14.3	Реквизиты документа, на основании которого установлены требования к сохранению, содержанию и использованию объектов культурного наследия (памятников истории и культуры) народов Российской Федерации, требования к обеспечению доступа к таким объектам либо выявленному объекту культурного наследия	-
Обозначение (номер) помещения, машино-места на плане здания, сооружения, плане этажа: 254		
Кадастровый номер: -		
№ п/п	Наименование характеристики	Значение характеристики
1	2	3
1	Вид объекта недвижимости (помещение, машино-место)	Помещение

2	Ранее присвоенный государственный учетный номер помещения, машино-места (кадастровый, инвентарный или условный номер)	-
3	Кадастровый номер исходного объекта недвижимости (объектов недвижимости)	-
4	Номер, тип этажа (этажей), на котором (которых) расположено помещение	3, Этаж
5	Адрес помещения, машино-места	Российская Федерация, 143033, Московская область, г.о Одинцовский, село Лайково, микрорайон Город-событие, дом 21, квартира 254
	Местоположение помещения, машино-места	-
	Дополнение местоположения помещения, машино-места	-
6	Площадь помещения, машино-места (P), м2	32.4
7	Назначение помещения	Жилое
8	Вид жилого помещения (квартира, комната (в квартире), если жилое помещение расположено в многоквартирном доме	Квартира
9	Вид (виды) разрешенного использования помещения	-
10	Наименование помещения	Квартира
11	Кадастровый номер (при наличии) или обозначение на плане этажа (или поэтажном плане) квартиры, в которой расположена комната	-
12	Сведения об отнесении к общему имуществу в многоквартирном доме или к вспомогательным помещениям	-
13	Сведения об отнесении к специализированному жилищному фонду или к жилым помещениям наемного дома социального использования или наемного дома коммерческого использования	-
14	Сведения о включении помещения в единый государственный реестр объектов культурного наследия (памятников истории и культуры) народов Российской Федерации	-
14.1	Регистрационный номер, вид и наименование объекта недвижимости в едином государственном реестре объектов культурного наследия (памятников истории и культуры) народов Российской Федерации либо регистрационный номер учетной карты объекта, представляющего собой историко-культурную ценность, вид и наименование выявленного объекта культурного наследия	-
14.2	Реквизиты решений Правительства Российской Федерации, органов охраны объектов культурного наследия о включении объекта недвижимости в единый государственный реестр объектов культурного наследия (памятников истории и культуры) народов Российской Федерации либо об отнесении объекта недвижимости к выявленным объектам культурного наследия, подлежащим государственной охране	-
14.3	Реквизиты документа, на основании которого установлены требования к сохранению, содержанию и использованию объектов культурного наследия (памятников истории и культуры) народов Российской Федерации, требования к обеспечению доступа к таким объектам либо выявленному объекту культурного наследия	-

Обозначение (номер) помещения, машино-места на плане здания, сооружения, плане этажа: 255

Кадастровый номер: -

№ п/п	Наименование характеристики	Значение характеристики
1	2	3
1	Вид объекта недвижимости (помещение, машино-место)	Помещение
2	Ранее присвоенный государственный учетный номер помещения, машино-места (кадастровый, инвентарный или условный номер)	-
3	Кадастровый номер исходного объекта недвижимости (объектов недвижимости)	-
4	Номер, тип этажа (этажей), на котором (которых) расположено помещение	3, Этаж
5	Адрес помещения, машино-места	Российская Федерация, 143033, Московская область, г.о Одинцовский, село Лайково, микрорайон Город-событие, дом 21, квартира 255
	Местоположение помещения, машино-места	-
	Дополнение местоположения помещения, машино-места	-
6	Площадь помещения, машино-места (Р), м ²	52.4
7	Назначение помещения	Жилое
8	Вид жилого помещения (квартира, комната (в квартире), если жилое помещение расположено в многоквартирном доме)	Квартира
9	Вид (виды) разрешенного использования помещения	-
10	Наименование помещения	Квартира
11	Кадастровый номер (при наличии) или обозначение на плане этажа (или поэтажном плане) квартиры, в которой расположена комната	-
12	Сведения об отнесении к общему имуществу в многоквартирном доме или к вспомогательным помещениям	-
13	Сведения об отнесении к специализированному жилищному фонду или к жилым помещениям наемного дома социального использования или наемного дома коммерческого использования	-
14	Сведения о включении помещения в единый государственный реестр объектов культурного наследия (памятников истории и культуры) народов Российской Федерации	-
14.1	Регистрационный номер, вид и наименование объекта недвижимости в едином государственном реестре объектов культурного наследия (памятников истории и культуры) народов Российской Федерации либо регистрационный номер учетной карты объекта, представляющего собой историко-культурную ценность, вид и наименование выявленного объекта культурного наследия	-

14.2	Реквизиты решений Правительства Российской Федерации, органов охраны объектов культурного наследия о включении объекта недвижимости в единый государственный реестр объектов культурного наследия (памятников истории и культуры) народов Российской Федерации либо об отнесении объекта недвижимости к выявленным объектам культурного наследия, подлежащим государственной охране	-
14.3	Реквизиты документа, на основании которого установлены требования к сохранению, содержанию и использованию объектов культурного наследия (памятников истории и культуры) народов Российской Федерации, требования к обеспечению доступа к таким объектам либо выявленному объекту культурного наследия	-
Обозначение (номер) помещения, машино-места на плане здания, сооружения, плане этажа: 256		
Кадастровый номер: -		
№ п/п	Наименование характеристики	Значение характеристики
1	2	3
1	Вид объекта недвижимости (помещение, машино-место)	Помещение
2	Ранее присвоенный государственный учетный номер помещения, машино-места (кадастровый, инвентарный или условный номер)	-
3	Кадастровый номер исходного объекта недвижимости (объектов недвижимости)	-
4	Номер, тип этажа (этажей), на котором (которых) расположено помещение	4, Этаж
5	Адрес помещения, машино-места	Российская Федерация, 143033, Московская область, г.о Одинцовский, село Лайково, микрорайон Город-событие, дом 21, квартира 256
	Местоположение помещения, машино-места	-
	Дополнение местоположения помещения, машино-места	-
6	Площадь помещения, машино-места (Р), м ²	47.9
7	Назначение помещения	Жилое
8	Вид жилого помещения (квартира, комната (в квартире), если жилое помещение расположено в многоквартирном доме)	Квартира
9	Вид (виды) разрешенного использования помещения	-
10	Наименование помещения	Квартира
11	Кадастровый номер (при наличии) или обозначение на плане этажа (или поэтажном плане) квартиры, в которой расположена комната	-
12	Сведения об отнесении к общему имуществу в многоквартирном доме или к вспомогательным помещениям	-
13	Сведения об отнесении к специализированному жилищному фонду или к жилым помещениям наемного дома социального использования или наемного дома коммерческого использования	-

14	Сведения о включении помещения в единый государственный реестр объектов культурного наследия (памятников истории и культуры) народов Российской Федерации	-
14.1	Регистрационный номер, вид и наименование объекта недвижимости в едином государственном реестре объектов культурного наследия (памятников истории и культуры) народов Российской Федерации либо регистрационный номер учетной карты объекта, представляющего собой историко-культурную ценность, вид и наименование выявленного объекта культурного наследия	-
14.2	Реквизиты решений Правительства Российской Федерации, органов охраны объектов культурного наследия о включении объекта недвижимости в единый государственный реестр объектов культурного наследия (памятников истории и культуры) народов Российской Федерации либо об отнесении объекта недвижимости к выявленным объектам культурного наследия, подлежащим государственной охране	-
14.3	Реквизиты документа, на основании которого установлены требования к сохранению, содержанию и использованию объектов культурного наследия (памятников истории и культуры) народов Российской Федерации, требования к обеспечению доступа к таким объектам либо выявленному объекту культурного наследия	-

Обозначение (номер) помещения, машино-места на плане здания, сооружения, плане этажа: 257

Кадастровый номер: -

№ п/п	Наименование характеристики	Значение характеристики
1	2	3
1	Вид объекта недвижимости (помещение, машино-место)	Помещение
2	Ранее присвоенный государственный учетный номер помещения, машино-места (кадастровый, инвентарный или условный номер)	-
3	Кадастровый номер исходного объекта недвижимости (объектов недвижимости)	-
4	Номер, тип этажа (этажей), на котором (которых) расположено помещение	4, Этаж
5	Адрес помещения, машино-места	Российская Федерация, 143033, Московская область, г.о Одинцовский, село Лайково, микрорайон Город-событие, дом 21, квартира 257
	Местоположение помещения, машино-места	-
	Дополнение местоположения помещения, машино-места	-
6	Площадь помещения, машино-места (Р), м ²	34.1
7	Назначение помещения	Жилое
8	Вид жилого помещения (квартира, комната (в квартире)), если жилое помещение расположено в многоквартирном доме	Квартира
9	Вид (виды) разрешенного использования помещения	-
10	Наименование помещения	Квартира

11	Кадастровый номер (при наличии) или обозначение на плане этажа (или поэтажном плане) квартиры, в которой расположена комната	-
12	Сведения об отнесении к общему имуществу в многоквартирном доме или к вспомогательным помещениям	-
13	Сведения об отнесении к специализированному жилищному фонду или к жилым помещениям наемного дома социального использования или наемного дома коммерческого использования	-
14	Сведения о включении помещения в единый государственный реестр объектов культурного наследия (памятников истории и культуры) народов Российской Федерации	-
14.1	Регистрационный номер, вид и наименование объекта недвижимости в едином государственном реестре объектов культурного наследия (памятников истории и культуры) народов Российской Федерации либо регистрационный номер учетной карты объекта, представляющего собой историко-культурную ценность, вид и наименование выявленного объекта культурного наследия	-
14.2	Реквизиты решений Правительства Российской Федерации, органов охраны объектов культурного наследия о включении объекта недвижимости в единый государственный реестр объектов культурного наследия (памятников истории и культуры) народов Российской Федерации либо об отнесении объекта недвижимости к выявленным объектам культурного наследия, подлежащим государственной охране	-
14.3	Реквизиты документа, на основании которого установлены требования к сохранению, содержанию и использованию объектов культурного наследия (памятников истории и культуры) народов Российской Федерации, требования к обеспечению доступа к таким объектам либо выявленному объекту культурного наследия	-
Обозначение (номер) помещения, машино-места на плане здания, сооружения, плане этажа: 258		
Кадастровый номер: -		
№ п/п	Наименование характеристики	Значение характеристики
1	2	3
1	Вид объекта недвижимости (помещение, машино-место)	Помещение
2	Ранее присвоенный государственный учетный номер помещения, машино-места (кадастровый, инвентарный или условный номер)	-
3	Кадастровый номер исходного объекта недвижимости (объектов недвижимости)	-
4	Номер, тип этажа (этажей), на котором (которых) расположено помещение	4, Этаж
5	Адрес помещения, машино-места	Российская Федерация, 143033, Московская область, г.о Одинцовский, село Лайково, микрорайон Город-событие, дом 21, квартира 258

5	Местоположение помещения, машино-места	-
	Дополнение местоположения помещения, машино-места	-
6	Площадь помещения, машино-места (Р), м2	21.3
7	Назначение помещения	Жилое
8	Вид жилого помещения (квартира, комната (в квартире), если жилое помещение расположено в многоквартирном доме)	Квартира
9	Вид (виды) разрешенного использования помещения	-
10	Наименование помещения	Квартира
11	Кадастровый номер (при наличии) или обозначение на плане этажа (или поэтажном плане) квартиры, в которой расположена комната	-
12	Сведения об отнесении к общему имуществу в многоквартирном доме или к вспомогательным помещениям	-
13	Сведения об отнесении к специализированному жилищному фонду или к жилым помещениям наемного дома социального использования или наемного дома коммерческого использования	-
14	Сведения о включении помещения в единый государственный реестр объектов культурного наследия (памятников истории и культуры) народов Российской Федерации	-
14.1	Регистрационный номер, вид и наименование объекта недвижимости в едином государственном реестре объектов культурного наследия (памятников истории и культуры) народов Российской Федерации либо регистрационный номер учетной карты объекта, представляющего собой историко-культурную ценность, вид и наименование выявленного объекта культурного наследия	-
14.2	Реквизиты решений Правительства Российской Федерации, органов охраны объектов культурного наследия о включении объекта недвижимости в единый государственный реестр объектов культурного наследия (памятников истории и культуры) народов Российской Федерации либо об отнесении объекта недвижимости к выявленным объектам культурного наследия, подлежащим государственной охране	-
14.3	Реквизиты документа, на основании которого установлены требования к сохранению, содержанию и использованию объектов культурного наследия (памятников истории и культуры) народов Российской Федерации, требования к обеспечению доступа к таким объектам либо выявленному объекту культурного наследия	-
Обозначение (номер) помещения, машино-места на плане здания, сооружения, плане этажа: 259		
Кадастровый номер: -		
№ п/п	Наименование характеристики	Значение характеристики
1	2	3
1	Вид объекта недвижимости (помещение, машино-место)	Помещение

2	Ранее присвоенный государственный учетный номер помещения, машино-места (кадастровый, инвентарный или условный номер)	-
3	Кадастровый номер исходного объекта недвижимости (объектов недвижимости)	-
4	Номер, тип этажа (этажей), на котором (которых) расположено помещение	4, Этаж
5	Адрес помещения, машино-места	Российская Федерация, 143033, Московская область, г.о Одинцовский, село Лайково, микрорайон Город-событие, дом 21, квартира 259
	Местоположение помещения, машино-места	-
	Дополнение местоположения помещения, машино-места	-
6	Площадь помещения, машино-места (P), м2	32.4
7	Назначение помещения	Жилое
8	Вид жилого помещения (квартира, комната (в квартире), если жилое помещение расположено в многоквартирном доме	Квартира
9	Вид (виды) разрешенного использования помещения	-
10	Наименование помещения	Квартира
11	Кадастровый номер (при наличии) или обозначение на плане этажа (или поэтажном плане) квартиры, в которой расположена комната	-
12	Сведения об отнесении к общему имуществу в многоквартирном доме или к вспомогательным помещениям	-
13	Сведения об отнесении к специализированному жилищному фонду или к жилым помещениям наемного дома социального использования или наемного дома коммерческого использования	-
14	Сведения о включении помещения в единый государственный реестр объектов культурного наследия (памятников истории и культуры) народов Российской Федерации	-
14.1	Регистрационный номер, вид и наименование объекта недвижимости в едином государственном реестре объектов культурного наследия (памятников истории и культуры) народов Российской Федерации либо регистрационный номер учетной карты объекта, представляющего собой историко-культурную ценность, вид и наименование выявленного объекта культурного наследия	-
14.2	Реквизиты решений Правительства Российской Федерации, органов охраны объектов культурного наследия о включении объекта недвижимости в единый государственный реестр объектов культурного наследия (памятников истории и культуры) народов Российской Федерации либо об отнесении объекта недвижимости к выявленным объектам культурного наследия, подлежащим государственной охране	-
14.3	Реквизиты документа, на основании которого установлены требования к сохранению, содержанию и использованию объектов культурного наследия (памятников истории и культуры) народов Российской Федерации, требования к обеспечению доступа к таким объектам либо выявленному объекту культурного наследия	-

Обозначение (номер) помещения, машино-места на плане здания, сооружения, плане этажа: 260

Кадастровый номер: -

№ п/п	Наименование характеристики	Значение характеристики
1	2	3
1	Вид объекта недвижимости (помещение, машино-место)	Помещение
2	Ранее присвоенный государственный учетный номер помещения, машино-места (кадастровый, инвентарный или условный номер)	-
3	Кадастровый номер исходного объекта недвижимости (объектов недвижимости)	-
4	Номер, тип этажа (этажей), на котором (которых) расположено помещение	4, Этаж
5	Адрес помещения, машино-места	Российская Федерация, 143033, Московская область, г.о Одинцовский, село Лайково, микрорайон Город-событие, дом 21, квартира 260
	Местоположение помещения, машино-места	-
	Дополнение местоположения помещения, машино-места	-
6	Площадь помещения, машино-места (P), м ²	52.2
7	Назначение помещения	Жилое
8	Вид жилого помещения (квартира, комната (в квартире), если жилое помещение расположено в многоквартирном доме)	Квартира
9	Вид (виды) разрешенного использования помещения	-
10	Наименование помещения	Квартира
11	Кадастровый номер (при наличии) или обозначение на плане этажа (или поэтажном плане) квартиры, в которой расположена комната	-
12	Сведения об отнесении к общему имуществу в многоквартирном доме или к вспомогательным помещениям	-
13	Сведения об отнесении к специализированному жилищному фонду или к жилым помещениям наемного дома социального использования или наемного дома коммерческого использования	-
14	Сведения о включении помещения в единый государственный реестр объектов культурного наследия (памятников истории и культуры) народов Российской Федерации	-
14.1	Регистрационный номер, вид и наименование объекта недвижимости в едином государственном реестре объектов культурного наследия (памятников истории и культуры) народов Российской Федерации либо регистрационный номер учетной карты объекта, представляющего собой историко-культурную ценность, вид и наименование выявленного объекта культурного наследия	-

14.2	Реквизиты решений Правительства Российской Федерации, органов охраны объектов культурного наследия о включении объекта недвижимости в единый государственный реестр объектов культурного наследия (памятников истории и культуры) народов Российской Федерации либо об отнесении объекта недвижимости к выявленным объектам культурного наследия, подлежащим государственной охране	-
14.3	Реквизиты документа, на основании которого установлены требования к сохранению, содержанию и использованию объектов культурного наследия (памятников истории и культуры) народов Российской Федерации, требования к обеспечению доступа к таким объектам либо выявленному объекту культурного наследия	-
Обозначение (номер) помещения, машино-места на плане здания, сооружения, плане этажа: 261		
Кадастровый номер: -		
№ п/п	Наименование характеристики	Значение характеристики
1	2	3
1	Вид объекта недвижимости (помещение, машино-место)	Помещение
2	Ранее присвоенный государственный учетный номер помещения, машино-места (кадастровый, инвентарный или условный номер)	-
3	Кадастровый номер исходного объекта недвижимости (объектов недвижимости)	-
4	Номер, тип этажа (этажей), на котором (которых) расположено помещение	5, Этаж
5	Адрес помещения, машино-места	Российская Федерация, 143033, Московская область, г.о Одинцовский, село Лайково, микрорайон Город-событие, дом 21, квартира 261
	Местоположение помещения, машино-места	-
	Дополнение местоположения помещения, машино-места	-
6	Площадь помещения, машино-места (Р), м ²	47.8
7	Назначение помещения	Жилое
8	Вид жилого помещения (квартира, комната (в квартире), если жилое помещение расположено в многоквартирном доме)	Квартира
9	Вид (виды) разрешенного использования помещения	-
10	Наименование помещения	Квартира
11	Кадастровый номер (при наличии) или обозначение на плане этажа (или поэтажном плане) квартиры, в которой расположена комната	-
12	Сведения об отнесении к общему имуществу в многоквартирном доме или к вспомогательным помещениям	-
13	Сведения об отнесении к специализированному жилищному фонду или к жилым помещениям наемного дома социального использования или наемного дома коммерческого использования	-

14	Сведения о включении помещения в единый государственный реестр объектов культурного наследия (памятников истории и культуры) народов Российской Федерации	-
14.1	Регистрационный номер, вид и наименование объекта недвижимости в едином государственном реестре объектов культурного наследия (памятников истории и культуры) народов Российской Федерации либо регистрационный номер учетной карты объекта, представляющего собой историко-культурную ценность, вид и наименование выявленного объекта культурного наследия	-
14.2	Реквизиты решений Правительства Российской Федерации, органов охраны объектов культурного наследия о включении объекта недвижимости в единый государственный реестр объектов культурного наследия (памятников истории и культуры) народов Российской Федерации либо об отнесении объекта недвижимости к выявленным объектам культурного наследия, подлежащим государственной охране	-
14.3	Реквизиты документа, на основании которого установлены требования к сохранению, содержанию и использованию объектов культурного наследия (памятников истории и культуры) народов Российской Федерации, требования к обеспечению доступа к таким объектам либо выявленному объекту культурного наследия	-

Обозначение (номер) помещения, машино-места на плане здания, сооружения, плане этажа: 262

Кадастровый номер: -

№ п/п	Наименование характеристики	Значение характеристики
1	2	3
1	Вид объекта недвижимости (помещение, машино-место)	Помещение
2	Ранее присвоенный государственный учетный номер помещения, машино-места (кадастровый, инвентарный или условный номер)	-
3	Кадастровый номер исходного объекта недвижимости (объектов недвижимости)	-
4	Номер, тип этажа (этажей), на котором (которых) расположено помещение	5, Этаж
5	Адрес помещения, машино-места	Российская Федерация, 143033, Московская область, г.о Одинцовский, село Лайково, микрорайон Город-событие, дом 21, квартира 262
	Местоположение помещения, машино-места	-
	Дополнение местоположения помещения, машино-места	-
6	Площадь помещения, машино-места (P), м ²	34.2
7	Назначение помещения	Жилое
8	Вид жилого помещения (квартира, комната (в квартире)), если жилое помещение расположено в многоквартирном доме	Квартира
9	Вид (виды) разрешенного использования помещения	-
10	Наименование помещения	Квартира

11	Кадастровый номер (при наличии) или обозначение на плане этажа (или поэтажном плане) квартиры, в которой расположена комната	-
12	Сведения об отнесении к общему имуществу в многоквартирном доме или к вспомогательным помещениям	-
13	Сведения об отнесении к специализированному жилищному фонду или к жилым помещениям наемного дома социального использования или наемного дома коммерческого использования	-
14	Сведения о включении помещения в единый государственный реестр объектов культурного наследия (памятников истории и культуры) народов Российской Федерации	-
14.1	Регистрационный номер, вид и наименование объекта недвижимости в едином государственном реестре объектов культурного наследия (памятников истории и культуры) народов Российской Федерации либо регистрационный номер учетной карты объекта, представляющего собой историко-культурную ценность, вид и наименование выявленного объекта культурного наследия	-
14.2	Реквизиты решений Правительства Российской Федерации, органов охраны объектов культурного наследия о включении объекта недвижимости в единый государственный реестр объектов культурного наследия (памятников истории и культуры) народов Российской Федерации либо об отнесении объекта недвижимости к выявленным объектам культурного наследия, подлежащим государственной охране	-
14.3	Реквизиты документа, на основании которого установлены требования к сохранению, содержанию и использованию объектов культурного наследия (памятников истории и культуры) народов Российской Федерации, требования к обеспечению доступа к таким объектам либо выявленному объекту культурного наследия	-
Обозначение (номер) помещения, машино-места на плане здания, сооружения, плане этажа: 263		
Кадастровый номер: -		
№ п/п	Наименование характеристики	Значение характеристики
1	2	3
1	Вид объекта недвижимости (помещение, машино-место)	Помещение
2	Ранее присвоенный государственный учетный номер помещения, машино-места (кадастровый, инвентарный или условный номер)	-
3	Кадастровый номер исходного объекта недвижимости (объектов недвижимости)	-
4	Номер, тип этажа (этажей), на котором (которых) расположено помещение	5, Этаж
5	Адрес помещения, машино-места	Российская Федерация, 143033, Московская область, г.о Одинцовский, село Лайково, микрорайон Город-событие, дом 21, квартира 263

5	Местоположение помещения, машино-места	-
	Дополнение местоположения помещения, машино-места	-
6	Площадь помещения, машино-места (Р), м2	21.3
7	Назначение помещения	Жилое
8	Вид жилого помещения (квартира, комната (в квартире), если жилое помещение расположено в многоквартирном доме)	Квартира
9	Вид (виды) разрешенного использования помещения	-
10	Наименование помещения	Квартира
11	Кадастровый номер (при наличии) или обозначение на плане этажа (или поэтажном плане) квартиры, в которой расположена комната	-
12	Сведения об отнесении к общему имуществу в многоквартирном доме или к вспомогательным помещениям	-
13	Сведения об отнесении к специализированному жилищному фонду или к жилым помещениям наемного дома социального использования или наемного дома коммерческого использования	-
14	Сведения о включении помещения в единый государственный реестр объектов культурного наследия (памятников истории и культуры) народов Российской Федерации	-
14.1	Регистрационный номер, вид и наименование объекта недвижимости в едином государственном реестре объектов культурного наследия (памятников истории и культуры) народов Российской Федерации либо регистрационный номер учетной карты объекта, представляющего собой историко-культурную ценность, вид и наименование выявленного объекта культурного наследия	-
14.2	Реквизиты решений Правительства Российской Федерации, органов охраны объектов культурного наследия о включении объекта недвижимости в единый государственный реестр объектов культурного наследия (памятников истории и культуры) народов Российской Федерации либо об отнесении объекта недвижимости к выявленным объектам культурного наследия, подлежащим государственной охране	-
14.3	Реквизиты документа, на основании которого установлены требования к сохранению, содержанию и использованию объектов культурного наследия (памятников истории и культуры) народов Российской Федерации, требования к обеспечению доступа к таким объектам либо выявленному объекту культурного наследия	-
Обозначение (номер) помещения, машино-места на плане здания, сооружения, плане этажа: 264		
Кадастровый номер: -		
№ п/п	Наименование характеристики	Значение характеристики
1	2	3
1	Вид объекта недвижимости (помещение, машино-место)	Помещение

2	Ранее присвоенный государственный учетный номер помещения, машино-места (кадастровый, инвентарный или условный номер)	-
3	Кадастровый номер исходного объекта недвижимости (объектов недвижимости)	-
4	Номер, тип этажа (этажей), на котором (которых) расположено помещение	5, Этаж
5	Адрес помещения, машино-места	Российская Федерация, 143033, Московская область, г.о Одинцовский, село Лайково, микрорайон Город-событие, дом 21, квартира 264
	Местоположение помещения, машино-места	-
	Дополнение местоположения помещения, машино-места	-
6	Площадь помещения, машино-места (P), м2	32.2
7	Назначение помещения	Жилое
8	Вид жилого помещения (квартира, комната (в квартире), если жилое помещение расположено в многоквартирном доме	Квартира
9	Вид (виды) разрешенного использования помещения	-
10	Наименование помещения	Квартира
11	Кадастровый номер (при наличии) или обозначение на плане этажа (или поэтажном плане) квартиры, в которой расположена комната	-
12	Сведения об отнесении к общему имуществу в многоквартирном доме или к вспомогательным помещениям	-
13	Сведения об отнесении к специализированному жилищному фонду или к жилым помещениям наемного дома социального использования или наемного дома коммерческого использования	-
14	Сведения о включении помещения в единый государственный реестр объектов культурного наследия (памятников истории и культуры) народов Российской Федерации	-
14.1	Регистрационный номер, вид и наименование объекта недвижимости в едином государственном реестре объектов культурного наследия (памятников истории и культуры) народов Российской Федерации либо регистрационный номер учетной карты объекта, представляющего собой историко-культурную ценность, вид и наименование выявленного объекта культурного наследия	-
14.2	Реквизиты решений Правительства Российской Федерации, органов охраны объектов культурного наследия о включении объекта недвижимости в единый государственный реестр объектов культурного наследия (памятников истории и культуры) народов Российской Федерации либо об отнесении объекта недвижимости к выявленным объектам культурного наследия, подлежащим государственной охране	-
14.3	Реквизиты документа, на основании которого установлены требования к сохранению, содержанию и использованию объектов культурного наследия (памятников истории и культуры) народов Российской Федерации, требования к обеспечению доступа к таким объектам либо выявленному объекту культурного наследия	-

Обозначение (номер) помещения, машино-места на плане здания, сооружения, плане этажа: 265

Кадастровый номер: -

№ п/п	Наименование характеристики	Значение характеристики
1	2	3
1	Вид объекта недвижимости (помещение, машино-место)	Помещение
2	Ранее присвоенный государственный учетный номер помещения, машино-места (кадастровый, инвентарный или условный номер)	-
3	Кадастровый номер исходного объекта недвижимости (объектов недвижимости)	-
4	Номер, тип этажа (этажей), на котором (которых) расположено помещение	5, Этаж
5	Адрес помещения, машино-места	Российская Федерация, 143033, Московская область, г.о Одинцовский, село Лайково, микрорайон Город-событие, дом 21, квартира 265
	Местоположение помещения, машино-места	-
	Дополнение местоположения помещения, машино-места	-
6	Площадь помещения, машино-места (Р), м ²	52.2
7	Назначение помещения	Жилое
8	Вид жилого помещения (квартира, комната (в квартире), если жилое помещение расположено в многоквартирном доме	Квартира
9	Вид (виды) разрешенного использования помещения	-
10	Наименование помещения	Квартира
11	Кадастровый номер (при наличии) или обозначение на плане этажа (или поэтажном плане) квартиры, в которой расположена комната	-
12	Сведения об отнесении к общему имуществу в многоквартирном доме или к вспомогательным помещениям	-
13	Сведения об отнесении к специализированному жилищному фонду или к жилым помещениям наемного дома социального использования или наемного дома коммерческого использования	-
14	Сведения о включении помещения в единый государственный реестр объектов культурного наследия (памятников истории и культуры) народов Российской Федерации	-
14.1	Регистрационный номер, вид и наименование объекта недвижимости в едином государственном реестре объектов культурного наследия (памятников истории и культуры) народов Российской Федерации либо регистрационный номер учетной карты объекта, представляющего собой историко-культурную ценность, вид и наименование выявленного объекта культурного наследия	-

14.2	Реквизиты решений Правительства Российской Федерации, органов охраны объектов культурного наследия о включении объекта недвижимости в единый государственный реестр объектов культурного наследия (памятников истории и культуры) народов Российской Федерации либо об отнесении объекта недвижимости к выявленным объектам культурного наследия, подлежащим государственной охране	-
14.3	Реквизиты документа, на основании которого установлены требования к сохранению, содержанию и использованию объектов культурного наследия (памятников истории и культуры) народов Российской Федерации, требования к обеспечению доступа к таким объектам либо выявленному объекту культурного наследия	-
Обозначение (номер) помещения, машино-места на плане здания, сооружения, плане этажа: 266		
Кадастровый номер: -		
№ п/п	Наименование характеристики	Значение характеристики
1	2	3
1	Вид объекта недвижимости (помещение, машино-место)	Помещение
2	Ранее присвоенный государственный учетный номер помещения, машино-места (кадастровый, инвентарный или условный номер)	-
3	Кадастровый номер исходного объекта недвижимости (объектов недвижимости)	-
4	Номер, тип этажа (этажей), на котором (которых) расположено помещение	6, Этаж
5	Адрес помещения, машино-места	Российская Федерация, 143033, Московская область, г.о Одинцовский, село Лайково, микрорайон Город-событие, дом 21, квартира 266
	Местоположение помещения, машино-места	-
	Дополнение местоположения помещения, машино-места	-
6	Площадь помещения, машино-места (Р), м ²	47.9
7	Назначение помещения	Жилое
8	Вид жилого помещения (квартира, комната (в квартире), если жилое помещение расположено в многоквартирном доме)	Квартира
9	Вид (виды) разрешенного использования помещения	-
10	Наименование помещения	Квартира
11	Кадастровый номер (при наличии) или обозначение на плане этажа (или поэтажном плане) квартиры, в которой расположена комната	-
12	Сведения об отнесении к общему имуществу в многоквартирном доме или к вспомогательным помещениям	-
13	Сведения об отнесении к специализированному жилищному фонду или к жилым помещениям наемного дома социального использования или наемного дома коммерческого использования	-

14	Сведения о включении помещения в единый государственный реестр объектов культурного наследия (памятников истории и культуры) народов Российской Федерации	-
14.1	Регистрационный номер, вид и наименование объекта недвижимости в едином государственном реестре объектов культурного наследия (памятников истории и культуры) народов Российской Федерации либо регистрационный номер учетной карты объекта, представляющего собой историко-культурную ценность, вид и наименование выявленного объекта культурного наследия	-
14.2	Реквизиты решений Правительства Российской Федерации, органов охраны объектов культурного наследия о включении объекта недвижимости в единый государственный реестр объектов культурного наследия (памятников истории и культуры) народов Российской Федерации либо об отнесении объекта недвижимости к выявленным объектам культурного наследия, подлежащим государственной охране	-
14.3	Реквизиты документа, на основании которого установлены требования к сохранению, содержанию и использованию объектов культурного наследия (памятников истории и культуры) народов Российской Федерации, требования к обеспечению доступа к таким объектам либо выявленному объекту культурного наследия	-

Обозначение (номер) помещения, машино-места на плане здания, сооружения, плане этажа: 267

Кадастровый номер: -

№ п/п	Наименование характеристики	Значение характеристики
1	2	3
1	Вид объекта недвижимости (помещение, машино-место)	Помещение
2	Ранее присвоенный государственный учетный номер помещения, машино-места (кадастровый, инвентарный или условный номер)	-
3	Кадастровый номер исходного объекта недвижимости (объектов недвижимости)	-
4	Номер, тип этажа (этажей), на котором (которых) расположено помещение	6, Этаж
5	Адрес помещения, машино-места	Российская Федерация, 143033, Московская область, г.о Одинцовский, село Лайково, микрорайон Город-событие, дом 21, квартира 267
	Местоположение помещения, машино-места	-
	Дополнение местоположения помещения, машино-места	-
6	Площадь помещения, машино-места (Р), м ²	34.3
7	Назначение помещения	Жилое
8	Вид жилого помещения (квартира, комната (в квартире)), если жилое помещение расположено в многоквартирном доме	Квартира
9	Вид (виды) разрешенного использования помещения	-
10	Наименование помещения	Квартира

11	Кадастровый номер (при наличии) или обозначение на плане этажа (или поэтажном плане) квартиры, в которой расположена комната	-
12	Сведения об отнесении к общему имуществу в многоквартирном доме или к вспомогательным помещениям	-
13	Сведения об отнесении к специализированному жилищному фонду или к жилым помещениям наемного дома социального использования или наемного дома коммерческого использования	-
14	Сведения о включении помещения в единый государственный реестр объектов культурного наследия (памятников истории и культуры) народов Российской Федерации	-
14.1	Регистрационный номер, вид и наименование объекта недвижимости в едином государственном реестре объектов культурного наследия (памятников истории и культуры) народов Российской Федерации либо регистрационный номер учетной карты объекта, представляющего собой историко-культурную ценность, вид и наименование выявленного объекта культурного наследия	-
14.2	Реквизиты решений Правительства Российской Федерации, органов охраны объектов культурного наследия о включении объекта недвижимости в единый государственный реестр объектов культурного наследия (памятников истории и культуры) народов Российской Федерации либо об отнесении объекта недвижимости к выявленным объектам культурного наследия, подлежащим государственной охране	-
14.3	Реквизиты документа, на основании которого установлены требования к сохранению, содержанию и использованию объектов культурного наследия (памятников истории и культуры) народов Российской Федерации, требования к обеспечению доступа к таким объектам либо выявленному объекту культурного наследия	-
Обозначение (номер) помещения, машино-места на плане здания, сооружения, плане этажа: 268		
Кадастровый номер: -		
№ п/п	Наименование характеристики	Значение характеристики
1	2	3
1	Вид объекта недвижимости (помещение, машино-место)	Помещение
2	Ранее присвоенный государственный учетный номер помещения, машино-места (кадастровый, инвентарный или условный номер)	-
3	Кадастровый номер исходного объекта недвижимости (объектов недвижимости)	-
4	Номер, тип этажа (этажей), на котором (которых) расположено помещение	6, Этаж
5	Адрес помещения, машино-места	Российская Федерация, 143033, Московская область, г.о Одинцовский, село Лайково, микрорайон Город-событие, дом 21, квартира 268

5	Местоположение помещения, машино-места	-
	Дополнение местоположения помещения, машино-места	-
6	Площадь помещения, машино-места (Р), м2	21.2
7	Назначение помещения	Жилое
8	Вид жилого помещения (квартира, комната (в квартире), если жилое помещение расположено в многоквартирном доме)	Квартира
9	Вид (виды) разрешенного использования помещения	-
10	Наименование помещения	Квартира
11	Кадастровый номер (при наличии) или обозначение на плане этажа (или поэтажном плане) квартиры, в которой расположена комната	-
12	Сведения об отнесении к общему имуществу в многоквартирном доме или к вспомогательным помещениям	-
13	Сведения об отнесении к специализированному жилищному фонду или к жилым помещениям наемного дома социального использования или наемного дома коммерческого использования	-
14	Сведения о включении помещения в единый государственный реестр объектов культурного наследия (памятников истории и культуры) народов Российской Федерации	-
14.1	Регистрационный номер, вид и наименование объекта недвижимости в едином государственном реестре объектов культурного наследия (памятников истории и культуры) народов Российской Федерации либо регистрационный номер учетной карты объекта, представляющего собой историко-культурную ценность, вид и наименование выявленного объекта культурного наследия	-
14.2	Реквизиты решений Правительства Российской Федерации, органов охраны объектов культурного наследия о включении объекта недвижимости в единый государственный реестр объектов культурного наследия (памятников истории и культуры) народов Российской Федерации либо об отнесении объекта недвижимости к выявленным объектам культурного наследия, подлежащим государственной охране	-
14.3	Реквизиты документа, на основании которого установлены требования к сохранению, содержанию и использованию объектов культурного наследия (памятников истории и культуры) народов Российской Федерации, требования к обеспечению доступа к таким объектам либо выявленному объекту культурного наследия	-
Обозначение (номер) помещения, машино-места на плане здания, сооружения, плане этажа: 269		
Кадастровый номер: -		
№ п/п	Наименование характеристики	Значение характеристики
1	2	3
1	Вид объекта недвижимости (помещение, машино-место)	Помещение

2	Ранее присвоенный государственный учетный номер помещения, машино-места (кадастровый, инвентарный или условный номер)	-
3	Кадастровый номер исходного объекта недвижимости (объектов недвижимости)	-
4	Номер, тип этажа (этажей), на котором (которых) расположено помещение	6, Этаж
5	Адрес помещения, машино-места	Российская Федерация, 143033, Московская область, г.о Одинцовский, село Лайково, микрорайон Город-событие, дом 21, квартира 269
	Местоположение помещения, машино-места	-
	Дополнение местоположения помещения, машино-места	-
6	Площадь помещения, машино-места (P), м2	32.4
7	Назначение помещения	Жилое
8	Вид жилого помещения (квартира, комната (в квартире), если жилое помещение расположено в многоквартирном доме	Квартира
9	Вид (виды) разрешенного использования помещения	-
10	Наименование помещения	Квартира
11	Кадастровый номер (при наличии) или обозначение на плане этажа (или поэтажном плане) квартиры, в которой расположена комната	-
12	Сведения об отнесении к общему имуществу в многоквартирном доме или к вспомогательным помещениям	-
13	Сведения об отнесении к специализированному жилищному фонду или к жилым помещениям наемного дома социального использования или наемного дома коммерческого использования	-
14	Сведения о включении помещения в единый государственный реестр объектов культурного наследия (памятников истории и культуры) народов Российской Федерации	-
14.1	Регистрационный номер, вид и наименование объекта недвижимости в едином государственном реестре объектов культурного наследия (памятников истории и культуры) народов Российской Федерации либо регистрационный номер учетной карты объекта, представляющего собой историко-культурную ценность, вид и наименование выявленного объекта культурного наследия	-
14.2	Реквизиты решений Правительства Российской Федерации, органов охраны объектов культурного наследия о включении объекта недвижимости в единый государственный реестр объектов культурного наследия (памятников истории и культуры) народов Российской Федерации либо об отнесении объекта недвижимости к выявленным объектам культурного наследия, подлежащим государственной охране	-
14.3	Реквизиты документа, на основании которого установлены требования к сохранению, содержанию и использованию объектов культурного наследия (памятников истории и культуры) народов Российской Федерации, требования к обеспечению доступа к таким объектам либо выявленному объекту культурного наследия	-

Обозначение (номер) помещения, машино-места на плане здания, сооружения, плане этажа: 270

Кадастровый номер: -

№ п/п	Наименование характеристики	Значение характеристики
1	2	3
1	Вид объекта недвижимости (помещение, машино-место)	Помещение
2	Ранее присвоенный государственный учетный номер помещения, машино-места (кадастровый, инвентарный или условный номер)	-
3	Кадастровый номер исходного объекта недвижимости (объектов недвижимости)	-
4	Номер, тип этажа (этажей), на котором (которых) расположено помещение	6, Этаж
5	Адрес помещения, машино-места	Российская Федерация, 143033, Московская область, г.о Одинцовский, село Лайково, микрорайон Город-событие, дом 21, квартира 270
	Местоположение помещения, машино-места	-
	Дополнение местоположения помещения, машино-места	-
6	Площадь помещения, машино-места (Р), м ²	52.3
7	Назначение помещения	Жилое
8	Вид жилого помещения (квартира, комната (в квартире), если жилое помещение расположено в многоквартирном доме)	Квартира
9	Вид (виды) разрешенного использования помещения	-
10	Наименование помещения	Квартира
11	Кадастровый номер (при наличии) или обозначение на плане этажа (или поэтажном плане) квартиры, в которой расположена комната	-
12	Сведения об отнесении к общему имуществу в многоквартирном доме или к вспомогательным помещениям	-
13	Сведения об отнесении к специализированному жилищному фонду или к жилым помещениям наемного дома социального использования или наемного дома коммерческого использования	-
14	Сведения о включении помещения в единый государственный реестр объектов культурного наследия (памятников истории и культуры) народов Российской Федерации	-
14.1	Регистрационный номер, вид и наименование объекта недвижимости в едином государственном реестре объектов культурного наследия (памятников истории и культуры) народов Российской Федерации либо регистрационный номер учетной карты объекта, представляющего собой историко-культурную ценность, вид и наименование выявленного объекта культурного наследия	-

14.2	Реквизиты решений Правительства Российской Федерации, органов охраны объектов культурного наследия о включении объекта недвижимости в единый государственный реестр объектов культурного наследия (памятников истории и культуры) народов Российской Федерации либо об отнесении объекта недвижимости к выявленным объектам культурного наследия, подлежащим государственной охране	-
14.3	Реквизиты документа, на основании которого установлены требования к сохранению, содержанию и использованию объектов культурного наследия (памятников истории и культуры) народов Российской Федерации, требования к обеспечению доступа к таким объектам либо выявленному объекту культурного наследия	-
Обозначение (номер) помещения, машино-места на плане здания, сооружения, плане этажа: 271		
Кадастровый номер: -		
№ п/п	Наименование характеристики	Значение характеристики
1	2	3
1	Вид объекта недвижимости (помещение, машино-место)	Помещение
2	Ранее присвоенный государственный учетный номер помещения, машино-места (кадастровый, инвентарный или условный номер)	-
3	Кадастровый номер исходного объекта недвижимости (объектов недвижимости)	-
4	Номер, тип этажа (этажей), на котором (которых) расположено помещение	7, Этаж
5	Адрес помещения, машино-места	Российская Федерация, 143033, Московская область, г.о Одинцовский, село Лайково, микрорайон Город-событие, дом 21, квартира 271
	Местоположение помещения, машино-места	-
	Дополнение местоположения помещения, машино-места	-
6	Площадь помещения, машино-места (Р), м ²	47.9
7	Назначение помещения	Жилое
8	Вид жилого помещения (квартира, комната (в квартире), если жилое помещение расположено в многоквартирном доме)	Квартира
9	Вид (виды) разрешенного использования помещения	-
10	Наименование помещения	Квартира
11	Кадастровый номер (при наличии) или обозначение на плане этажа (или поэтажном плане) квартиры, в которой расположена комната	-
12	Сведения об отнесении к общему имуществу в многоквартирном доме или к вспомогательным помещениям	-
13	Сведения об отнесении к специализированному жилищному фонду или к жилым помещениям наемного дома социального использования или наемного дома коммерческого использования	-

14	Сведения о включении помещения в единый государственный реестр объектов культурного наследия (памятников истории и культуры) народов Российской Федерации	-
14.1	Регистрационный номер, вид и наименование объекта недвижимости в едином государственном реестре объектов культурного наследия (памятников истории и культуры) народов Российской Федерации либо регистрационный номер учетной карты объекта, представляющего собой историко-культурную ценность, вид и наименование выявленного объекта культурного наследия	-
14.2	Реквизиты решений Правительства Российской Федерации, органов охраны объектов культурного наследия о включении объекта недвижимости в единый государственный реестр объектов культурного наследия (памятников истории и культуры) народов Российской Федерации либо об отнесении объекта недвижимости к выявленным объектам культурного наследия, подлежащим государственной охране	-
14.3	Реквизиты документа, на основании которого установлены требования к сохранению, содержанию и использованию объектов культурного наследия (памятников истории и культуры) народов Российской Федерации, требования к обеспечению доступа к таким объектам либо выявленному объекту культурного наследия	-

Обозначение (номер) помещения, машино-места на плане здания, сооружения, плане этажа: 272

Кадастровый номер: -

№ п/п	Наименование характеристики	Значение характеристики
1	2	3
1	Вид объекта недвижимости (помещение, машино-место)	Помещение
2	Ранее присвоенный государственный учетный номер помещения, машино-места (кадастровый, инвентарный или условный номер)	-
3	Кадастровый номер исходного объекта недвижимости (объектов недвижимости)	-
4	Номер, тип этажа (этажей), на котором (которых) расположено помещение	7, Этаж
5	Адрес помещения, машино-места	Российская Федерация, 143033, Московская область, г.о Одинцовский, село Лайково, микрорайон Город-событие, дом 21, квартира 272
	Местоположение помещения, машино-места	-
	Дополнение местоположения помещения, машино-места	-
6	Площадь помещения, машино-места (Р), м ²	34.0
7	Назначение помещения	Жилое
8	Вид жилого помещения (квартира, комната (в квартире)), если жилое помещение расположено в многоквартирном доме	Квартира
9	Вид (виды) разрешенного использования помещения	-
10	Наименование помещения	Квартира

11	Кадастровый номер (при наличии) или обозначение на плане этажа (или поэтажном плане) квартиры, в которой расположена комната	-
12	Сведения об отнесении к общему имуществу в многоквартирном доме или к вспомогательным помещениям	-
13	Сведения об отнесении к специализированному жилищному фонду или к жилым помещениям наемного дома социального использования или наемного дома коммерческого использования	-
14	Сведения о включении помещения в единый государственный реестр объектов культурного наследия (памятников истории и культуры) народов Российской Федерации	-
14.1	Регистрационный номер, вид и наименование объекта недвижимости в едином государственном реестре объектов культурного наследия (памятников истории и культуры) народов Российской Федерации либо регистрационный номер учетной карты объекта, представляющего собой историко-культурную ценность, вид и наименование выявленного объекта культурного наследия	-
14.2	Реквизиты решений Правительства Российской Федерации, органов охраны объектов культурного наследия о включении объекта недвижимости в единый государственный реестр объектов культурного наследия (памятников истории и культуры) народов Российской Федерации либо об отнесении объекта недвижимости к выявленным объектам культурного наследия, подлежащим государственной охране	-
14.3	Реквизиты документа, на основании которого установлены требования к сохранению, содержанию и использованию объектов культурного наследия (памятников истории и культуры) народов Российской Федерации, требования к обеспечению доступа к таким объектам либо выявленному объекту культурного наследия	-
Обозначение (номер) помещения, машино-места на плане здания, сооружения, плане этажа: 273		
Кадастровый номер: -		
№ п/п	Наименование характеристики	Значение характеристики
1	2	3
1	Вид объекта недвижимости (помещение, машино-место)	Помещение
2	Ранее присвоенный государственный учетный номер помещения, машино-места (кадастровый, инвентарный или условный номер)	-
3	Кадастровый номер исходного объекта недвижимости (объектов недвижимости)	-
4	Номер, тип этажа (этажей), на котором (которых) расположено помещение	7, Этаж
5	Адрес помещения, машино-места	Российская Федерация, 143033, Московская область, г.о Одинцовский, село Лайково, микрорайон Город-событие, дом 21, квартира 273

5	Местоположение помещения, машино-места	-
	Дополнение местоположения помещения, машино-места	-
6	Площадь помещения, машино-места (Р), м2	21.2
7	Назначение помещения	Жилое
8	Вид жилого помещения (квартира, комната (в квартире), если жилое помещение расположено в многоквартирном доме)	Квартира
9	Вид (виды) разрешенного использования помещения	-
10	Наименование помещения	Квартира
11	Кадастровый номер (при наличии) или обозначение на плане этажа (или поэтажном плане) квартиры, в которой расположена комната	-
12	Сведения об отнесении к общему имуществу в многоквартирном доме или к вспомогательным помещениям	-
13	Сведения об отнесении к специализированному жилищному фонду или к жилым помещениям наемного дома социального использования или наемного дома коммерческого использования	-
14	Сведения о включении помещения в единый государственный реестр объектов культурного наследия (памятников истории и культуры) народов Российской Федерации	-
14.1	Регистрационный номер, вид и наименование объекта недвижимости в едином государственном реестре объектов культурного наследия (памятников истории и культуры) народов Российской Федерации либо регистрационный номер учетной карты объекта, представляющего собой историко-культурную ценность, вид и наименование выявленного объекта культурного наследия	-
14.2	Реквизиты решений Правительства Российской Федерации, органов охраны объектов культурного наследия о включении объекта недвижимости в единый государственный реестр объектов культурного наследия (памятников истории и культуры) народов Российской Федерации либо об отнесении объекта недвижимости к выявленным объектам культурного наследия, подлежащим государственной охране	-
14.3	Реквизиты документа, на основании которого установлены требования к сохранению, содержанию и использованию объектов культурного наследия (памятников истории и культуры) народов Российской Федерации, требования к обеспечению доступа к таким объектам либо выявленному объекту культурного наследия	-
Обозначение (номер) помещения, машино-места на плане здания, сооружения, плане этажа: 274		
Кадастровый номер: -		
№ п/п	Наименование характеристики	Значение характеристики
1	2	3
1	Вид объекта недвижимости (помещение, машино-место)	Помещение

2	Ранее присвоенный государственный учетный номер помещения, машино-места (кадастровый, инвентарный или условный номер)	-
3	Кадастровый номер исходного объекта недвижимости (объектов недвижимости)	-
4	Номер, тип этажа (этажей), на котором (которых) расположено помещение	7, Этаж
5	Адрес помещения, машино-места	Российская Федерация, 143033, Московская область, г.о Одинцовский, село Лайково, микрорайон Город-событие, дом 21, квартира 274
	Местоположение помещения, машино-места	-
	Дополнение местоположения помещения, машино-места	-
6	Площадь помещения, машино-места (P), м2	32.4
7	Назначение помещения	Жилое
8	Вид жилого помещения (квартира, комната (в квартире), если жилое помещение расположено в многоквартирном доме	Квартира
9	Вид (виды) разрешенного использования помещения	-
10	Наименование помещения	Квартира
11	Кадастровый номер (при наличии) или обозначение на плане этажа (или поэтажном плане) квартиры, в которой расположена комната	-
12	Сведения об отнесении к общему имуществу в многоквартирном доме или к вспомогательным помещениям	-
13	Сведения об отнесении к специализированному жилищному фонду или к жилым помещениям наемного дома социального использования или наемного дома коммерческого использования	-
14	Сведения о включении помещения в единый государственный реестр объектов культурного наследия (памятников истории и культуры) народов Российской Федерации	-
14.1	Регистрационный номер, вид и наименование объекта недвижимости в едином государственном реестре объектов культурного наследия (памятников истории и культуры) народов Российской Федерации либо регистрационный номер учетной карты объекта, представляющего собой историко-культурную ценность, вид и наименование выявленного объекта культурного наследия	-
14.2	Реквизиты решений Правительства Российской Федерации, органов охраны объектов культурного наследия о включении объекта недвижимости в единый государственный реестр объектов культурного наследия (памятников истории и культуры) народов Российской Федерации либо об отнесении объекта недвижимости к выявленным объектам культурного наследия, подлежащим государственной охране	-
14.3	Реквизиты документа, на основании которого установлены требования к сохранению, содержанию и использованию объектов культурного наследия (памятников истории и культуры) народов Российской Федерации, требования к обеспечению доступа к таким объектам либо выявленному объекту культурного наследия	-

Обозначение (номер) помещения, машино-места на плане здания, сооружения, плане этажа: 275

Кадастровый номер: -

№ п/п	Наименование характеристики	Значение характеристики
1	2	3
1	Вид объекта недвижимости (помещение, машино-место)	Помещение
2	Ранее присвоенный государственный учетный номер помещения, машино-места (кадастровый, инвентарный или условный номер)	-
3	Кадастровый номер исходного объекта недвижимости (объектов недвижимости)	-
4	Номер, тип этажа (этажей), на котором (которых) расположено помещение	7, Этаж
5	Адрес помещения, машино-места	Российская Федерация, 143033, Московская область, г.о Одинцовский, село Лайково, микрорайон Город-событие, дом 21, квартира 275
	Местоположение помещения, машино-места	-
	Дополнение местоположения помещения, машино-места	-
6	Площадь помещения, машино-места (Р), м ²	52.1
7	Назначение помещения	Жилое
8	Вид жилого помещения (квартира, комната (в квартире), если жилое помещение расположено в многоквартирном доме	Квартира
9	Вид (виды) разрешенного использования помещения	-
10	Наименование помещения	Квартира
11	Кадастровый номер (при наличии) или обозначение на плане этажа (или поэтажном плане) квартиры, в которой расположена комната	-
12	Сведения об отнесении к общему имуществу в многоквартирном доме или к вспомогательным помещениям	-
13	Сведения об отнесении к специализированному жилищному фонду или к жилым помещениям наемного дома социального использования или наемного дома коммерческого использования	-
14	Сведения о включении помещения в единый государственный реестр объектов культурного наследия (памятников истории и культуры) народов Российской Федерации	-
14.1	Регистрационный номер, вид и наименование объекта недвижимости в едином государственном реестре объектов культурного наследия (памятников истории и культуры) народов Российской Федерации либо регистрационный номер учетной карты объекта, представляющего собой историко-культурную ценность, вид и наименование выявленного объекта культурного наследия	-

14.2	Реквизиты решений Правительства Российской Федерации, органов охраны объектов культурного наследия о включении объекта недвижимости в единый государственный реестр объектов культурного наследия (памятников истории и культуры) народов Российской Федерации либо об отнесении объекта недвижимости к выявленным объектам культурного наследия, подлежащим государственной охране	-
14.3	Реквизиты документа, на основании которого установлены требования к сохранению, содержанию и использованию объектов культурного наследия (памятников истории и культуры) народов Российской Федерации, требования к обеспечению доступа к таким объектам либо выявленному объекту культурного наследия	-
Обозначение (номер) помещения, машино-места на плане здания, сооружения, плане этажа: 276		
Кадастровый номер: -		
№ п/п	Наименование характеристики	Значение характеристики
1	2	3
1	Вид объекта недвижимости (помещение, машино-место)	Помещение
2	Ранее присвоенный государственный учетный номер помещения, машино-места (кадастровый, инвентарный или условный номер)	-
3	Кадастровый номер исходного объекта недвижимости (объектов недвижимости)	-
4	Номер, тип этажа (этажей), на котором (которых) расположено помещение	8, Этаж
5	Адрес помещения, машино-места	Российская Федерация, 143033, Московская область, г.о Одинцовский, село Лайково, микрорайон Город-событие, дом 21, квартира 276
	Местоположение помещения, машино-места	-
	Дополнение местоположения помещения, машино-места	-
6	Площадь помещения, машино-места (Р), м ²	47.9
7	Назначение помещения	Жилое
8	Вид жилого помещения (квартира, комната (в квартире), если жилое помещение расположено в многоквартирном доме)	Квартира
9	Вид (виды) разрешенного использования помещения	-
10	Наименование помещения	Квартира
11	Кадастровый номер (при наличии) или обозначение на плане этажа (или поэтажном плане) квартиры, в которой расположена комната	-
12	Сведения об отнесении к общему имуществу в многоквартирном доме или к вспомогательным помещениям	-
13	Сведения об отнесении к специализированному жилищному фонду или к жилым помещениям наемного дома социального использования или наемного дома коммерческого использования	-

14	Сведения о включении помещения в единый государственный реестр объектов культурного наследия (памятников истории и культуры) народов Российской Федерации	-
14.1	Регистрационный номер, вид и наименование объекта недвижимости в едином государственном реестре объектов культурного наследия (памятников истории и культуры) народов Российской Федерации либо регистрационный номер учетной карты объекта, представляющего собой историко-культурную ценность, вид и наименование выявленного объекта культурного наследия	-
14.2	Реквизиты решений Правительства Российской Федерации, органов охраны объектов культурного наследия о включении объекта недвижимости в единый государственный реестр объектов культурного наследия (памятников истории и культуры) народов Российской Федерации либо об отнесении объекта недвижимости к выявленным объектам культурного наследия, подлежащим государственной охране	-
14.3	Реквизиты документа, на основании которого установлены требования к сохранению, содержанию и использованию объектов культурного наследия (памятников истории и культуры) народов Российской Федерации, требования к обеспечению доступа к таким объектам либо выявленному объекту культурного наследия	-

Обозначение (номер) помещения, машино-места на плане здания, сооружения, плане этажа: 277

Кадастровый номер: -

№ п/п	Наименование характеристики	Значение характеристики
1	2	3
1	Вид объекта недвижимости (помещение, машино-место)	Помещение
2	Ранее присвоенный государственный учетный номер помещения, машино-места (кадастровый, инвентарный или условный номер)	-
3	Кадастровый номер исходного объекта недвижимости (объектов недвижимости)	-
4	Номер, тип этажа (этажей), на котором (которых) расположено помещение	8, Этаж
5	Адрес помещения, машино-места	Российская Федерация, 143033, Московская область, г.о Одинцовский, село Лайково, микрорайон Город-событие, дом 21, квартира 277
	Местоположение помещения, машино-места	-
	Дополнение местоположения помещения, машино-места	-
6	Площадь помещения, машино-места (P), м ²	34.0
7	Назначение помещения	Жилое
8	Вид жилого помещения (квартира, комната (в квартире), если жилое помещение расположено в многоквартирном доме)	Квартира
9	Вид (виды) разрешенного использования помещения	-
10	Наименование помещения	Квартира

11	Кадастровый номер (при наличии) или обозначение на плане этажа (или поэтажном плане) квартиры, в которой расположена комната	-
12	Сведения об отнесении к общему имуществу в многоквартирном доме или к вспомогательным помещениям	-
13	Сведения об отнесении к специализированному жилищному фонду или к жилым помещениям наемного дома социального использования или наемного дома коммерческого использования	-
14	Сведения о включении помещения в единый государственный реестр объектов культурного наследия (памятников истории и культуры) народов Российской Федерации	-
14.1	Регистрационный номер, вид и наименование объекта недвижимости в едином государственном реестре объектов культурного наследия (памятников истории и культуры) народов Российской Федерации либо регистрационный номер учетной карты объекта, представляющего собой историко-культурную ценность, вид и наименование выявленного объекта культурного наследия	-
14.2	Реквизиты решений Правительства Российской Федерации, органов охраны объектов культурного наследия о включении объекта недвижимости в единый государственный реестр объектов культурного наследия (памятников истории и культуры) народов Российской Федерации либо об отнесении объекта недвижимости к выявленным объектам культурного наследия, подлежащим государственной охране	-
14.3	Реквизиты документа, на основании которого установлены требования к сохранению, содержанию и использованию объектов культурного наследия (памятников истории и культуры) народов Российской Федерации, требования к обеспечению доступа к таким объектам либо выявленному объекту культурного наследия	-
Обозначение (номер) помещения, машино-места на плане здания, сооружения, плане этажа: 278		
Кадастровый номер: -		
№ п/п	Наименование характеристики	Значение характеристики
1	2	3
1	Вид объекта недвижимости (помещение, машино-место)	Помещение
2	Ранее присвоенный государственный учетный номер помещения, машино-места (кадастровый, инвентарный или условный номер)	-
3	Кадастровый номер исходного объекта недвижимости (объектов недвижимости)	-
4	Номер, тип этажа (этажей), на котором (которых) расположено помещение	8, Этаж
5	Адрес помещения, машино-места	Российская Федерация, 143033, Московская область, г.о Одинцовский, село Лайково, микрорайон Город-событие, дом 21, квартира 278

5	Местоположение помещения, машино-места	-
	Дополнение местоположения помещения, машино-места	-
6	Площадь помещения, машино-места (Р), м2	21.2
7	Назначение помещения	Жилое
8	Вид жилого помещения (квартира, комната (в квартире), если жилое помещение расположено в многоквартирном доме)	Квартира
9	Вид (виды) разрешенного использования помещения	-
10	Наименование помещения	Квартира
11	Кадастровый номер (при наличии) или обозначение на плане этажа (или поэтажном плане) квартиры, в которой расположена комната	-
12	Сведения об отнесении к общему имуществу в многоквартирном доме или к вспомогательным помещениям	-
13	Сведения об отнесении к специализированному жилищному фонду или к жилым помещениям наемного дома социального использования или наемного дома коммерческого использования	-
14	Сведения о включении помещения в единый государственный реестр объектов культурного наследия (памятников истории и культуры) народов Российской Федерации	-
14.1	Регистрационный номер, вид и наименование объекта недвижимости в едином государственном реестре объектов культурного наследия (памятников истории и культуры) народов Российской Федерации либо регистрационный номер учетной карты объекта, представляющего собой историко-культурную ценность, вид и наименование выявленного объекта культурного наследия	-
14.2	Реквизиты решений Правительства Российской Федерации, органов охраны объектов культурного наследия о включении объекта недвижимости в единый государственный реестр объектов культурного наследия (памятников истории и культуры) народов Российской Федерации либо об отнесении объекта недвижимости к выявленным объектам культурного наследия, подлежащим государственной охране	-
14.3	Реквизиты документа, на основании которого установлены требования к сохранению, содержанию и использованию объектов культурного наследия (памятников истории и культуры) народов Российской Федерации, требования к обеспечению доступа к таким объектам либо выявленному объекту культурного наследия	-
Обозначение (номер) помещения, машино-места на плане здания, сооружения, плане этажа: 279		
Кадастровый номер: -		
№ п/п	Наименование характеристики	Значение характеристики
1	2	3
1	Вид объекта недвижимости (помещение, машино-место)	Помещение

2	Ранее присвоенный государственный учетный номер помещения, машино-места (кадастровый, инвентарный или условный номер)	-
3	Кадастровый номер исходного объекта недвижимости (объектов недвижимости)	-
4	Номер, тип этажа (этажей), на котором (которых) расположено помещение	8, Этаж
5	Адрес помещения, машино-места	Российская Федерация, 143033, Московская область, г.о Одинцовский, село Лайково, микрорайон Город-событие, дом 21, квартира 279
	Местоположение помещения, машино-места	-
	Дополнение местоположения помещения, машино-места	-
6	Площадь помещения, машино-места (P), м2	32.4
7	Назначение помещения	Жилое
8	Вид жилого помещения (квартира, комната (в квартире), если жилое помещение расположено в многоквартирном доме	Квартира
9	Вид (виды) разрешенного использования помещения	-
10	Наименование помещения	Квартира
11	Кадастровый номер (при наличии) или обозначение на плане этажа (или поэтажном плане) квартиры, в которой расположена комната	-
12	Сведения об отнесении к общему имуществу в многоквартирном доме или к вспомогательным помещениям	-
13	Сведения об отнесении к специализированному жилищному фонду или к жилым помещениям наемного дома социального использования или наемного дома коммерческого использования	-
14	Сведения о включении помещения в единый государственный реестр объектов культурного наследия (памятников истории и культуры) народов Российской Федерации	-
14.1	Регистрационный номер, вид и наименование объекта недвижимости в едином государственном реестре объектов культурного наследия (памятников истории и культуры) народов Российской Федерации либо регистрационный номер учетной карты объекта, представляющего собой историко-культурную ценность, вид и наименование выявленного объекта культурного наследия	-
14.2	Реквизиты решений Правительства Российской Федерации, органов охраны объектов культурного наследия о включении объекта недвижимости в единый государственный реестр объектов культурного наследия (памятников истории и культуры) народов Российской Федерации либо об отнесении объекта недвижимости к выявленным объектам культурного наследия, подлежащим государственной охране	-
14.3	Реквизиты документа, на основании которого установлены требования к сохранению, содержанию и использованию объектов культурного наследия (памятников истории и культуры) народов Российской Федерации, требования к обеспечению доступа к таким объектам либо выявленному объекту культурного наследия	-

Обозначение (номер) помещения, машино-места на плане здания, сооружения, плане этажа: 280

Кадастровый номер: -

№ п/п	Наименование характеристики	Значение характеристики
1	2	3
1	Вид объекта недвижимости (помещение, машино-место)	Помещение
2	Ранее присвоенный государственный учетный номер помещения, машино-места (кадастровый, инвентарный или условный номер)	-
3	Кадастровый номер исходного объекта недвижимости (объектов недвижимости)	-
4	Номер, тип этажа (этажей), на котором (которых) расположено помещение	8, Этаж
5	Адрес помещения, машино-места	Российская Федерация, 143033, Московская область, г.о Одинцовский, село Лайково, микрорайон Город-событие, дом 21, квартира 280
	Местоположение помещения, машино-места	-
	Дополнение местоположения помещения, машино-места	-
6	Площадь помещения, машино-места (Р), м ²	52.2
7	Назначение помещения	Жилое
8	Вид жилого помещения (квартира, комната (в квартире), если жилое помещение расположено в многоквартирном доме)	Квартира
9	Вид (виды) разрешенного использования помещения	-
10	Наименование помещения	Квартира
11	Кадастровый номер (при наличии) или обозначение на плане этажа (или поэтажном плане) квартиры, в которой расположена комната	-
12	Сведения об отнесении к общему имуществу в многоквартирном доме или к вспомогательным помещениям	-
13	Сведения об отнесении к специализированному жилищному фонду или к жилым помещениям наемного дома социального использования или наемного дома коммерческого использования	-
14	Сведения о включении помещения в единый государственный реестр объектов культурного наследия (памятников истории и культуры) народов Российской Федерации	-
14.1	Регистрационный номер, вид и наименование объекта недвижимости в едином государственном реестре объектов культурного наследия (памятников истории и культуры) народов Российской Федерации либо регистрационный номер учетной карты объекта, представляющего собой историко-культурную ценность, вид и наименование выявленного объекта культурного наследия	-

14.2	Реквизиты решений Правительства Российской Федерации, органов охраны объектов культурного наследия о включении объекта недвижимости в единый государственный реестр объектов культурного наследия (памятников истории и культуры) народов Российской Федерации либо об отнесении объекта недвижимости к выявленным объектам культурного наследия, подлежащим государственной охране	-
14.3	Реквизиты документа, на основании которого установлены требования к сохранению, содержанию и использованию объектов культурного наследия (памятников истории и культуры) народов Российской Федерации, требования к обеспечению доступа к таким объектам либо выявленному объекту культурного наследия	-
Обозначение (номер) помещения, машино-места на плане здания, сооружения, плане этажа: 281		
Кадастровый номер: -		
№ п/п	Наименование характеристики	Значение характеристики
1	2	3
1	Вид объекта недвижимости (помещение, машино-место)	Помещение
2	Ранее присвоенный государственный учетный номер помещения, машино-места (кадастровый, инвентарный или условный номер)	-
3	Кадастровый номер исходного объекта недвижимости (объектов недвижимости)	-
4	Номер, тип этажа (этажей), на котором (которых) расположено помещение	9, Этаж
5	Адрес помещения, машино-места	Российская Федерация, 143033, Московская область, г.о Одинцовский, село Лайково, микрорайон Город-событие, дом 21, квартира 281
	Местоположение помещения, машино-места	-
	Дополнение местоположения помещения, машино-места	-
6	Площадь помещения, машино-места (P), м2	47.9
7	Назначение помещения	Жилое
8	Вид жилого помещения (квартира, комната (в квартире), если жилое помещение расположено в многоквартирном доме)	Квартира
9	Вид (виды) разрешенного использования помещения	-
10	Наименование помещения	Квартира
11	Кадастровый номер (при наличии) или обозначение на плане этажа (или поэтажном плане) квартиры, в которой расположена комната	-
12	Сведения об отнесении к общему имуществу в многоквартирном доме или к вспомогательным помещениям	-
13	Сведения об отнесении к специализированному жилищному фонду или к жилым помещениям наемного дома социального использования или наемного дома коммерческого использования	-

14	Сведения о включении помещения в единый государственный реестр объектов культурного наследия (памятников истории и культуры) народов Российской Федерации	-
14.1	Регистрационный номер, вид и наименование объекта недвижимости в едином государственном реестре объектов культурного наследия (памятников истории и культуры) народов Российской Федерации либо регистрационный номер учетной карты объекта, представляющего собой историко-культурную ценность, вид и наименование выявленного объекта культурного наследия	-
14.2	Реквизиты решений Правительства Российской Федерации, органов охраны объектов культурного наследия о включении объекта недвижимости в единый государственный реестр объектов культурного наследия (памятников истории и культуры) народов Российской Федерации либо об отнесении объекта недвижимости к выявленным объектам культурного наследия, подлежащим государственной охране	-
14.3	Реквизиты документа, на основании которого установлены требования к сохранению, содержанию и использованию объектов культурного наследия (памятников истории и культуры) народов Российской Федерации, требования к обеспечению доступа к таким объектам либо выявленному объекту культурного наследия	-

Обозначение (номер) помещения, машино-места на плане здания, сооружения, плане этажа: 282

Кадастровый номер: -

№ п/п	Наименование характеристики	Значение характеристики
1	2	3
1	Вид объекта недвижимости (помещение, машино-место)	Помещение
2	Ранее присвоенный государственный учетный номер помещения, машино-места (кадастровый, инвентарный или условный номер)	-
3	Кадастровый номер исходного объекта недвижимости (объектов недвижимости)	-
4	Номер, тип этажа (этажей), на котором (которых) расположено помещение	9, Этаж
5	Адрес помещения, машино-места	Российская Федерация, 143033, Московская область, г.о Одинцовский, село Лайково, микрорайон Город-событие, дом 21, квартира 282
	Местоположение помещения, машино-места	-
	Дополнение местоположения помещения, машино-места	-
6	Площадь помещения, машино-места (P), м ²	34.0
7	Назначение помещения	Жилое
8	Вид жилого помещения (квартира, комната (в квартире)), если жилое помещение расположено в многоквартирном доме	Квартира
9	Вид (виды) разрешенного использования помещения	-
10	Наименование помещения	Квартира

11	Кадастровый номер (при наличии) или обозначение на плане этажа (или поэтажном плане) квартиры, в которой расположена комната	-
12	Сведения об отнесении к общему имуществу в многоквартирном доме или к вспомогательным помещениям	-
13	Сведения об отнесении к специализированному жилищному фонду или к жилым помещениям наемного дома социального использования или наемного дома коммерческого использования	-
14	Сведения о включении помещения в единый государственный реестр объектов культурного наследия (памятников истории и культуры) народов Российской Федерации	-
14.1	Регистрационный номер, вид и наименование объекта недвижимости в едином государственном реестре объектов культурного наследия (памятников истории и культуры) народов Российской Федерации либо регистрационный номер учетной карты объекта, представляющего собой историко-культурную ценность, вид и наименование выявленного объекта культурного наследия	-
14.2	Реквизиты решений Правительства Российской Федерации, органов охраны объектов культурного наследия о включении объекта недвижимости в единый государственный реестр объектов культурного наследия (памятников истории и культуры) народов Российской Федерации либо об отнесении объекта недвижимости к выявленным объектам культурного наследия, подлежащим государственной охране	-
14.3	Реквизиты документа, на основании которого установлены требования к сохранению, содержанию и использованию объектов культурного наследия (памятников истории и культуры) народов Российской Федерации, требования к обеспечению доступа к таким объектам либо выявленному объекту культурного наследия	-
Обозначение (номер) помещения, машино-места на плане здания, сооружения, плане этажа: 283		
Кадастровый номер: -		
№ п/п	Наименование характеристики	Значение характеристики
1	2	3
1	Вид объекта недвижимости (помещение, машино-место)	Помещение
2	Ранее присвоенный государственный учетный номер помещения, машино-места (кадастровый, инвентарный или условный номер)	-
3	Кадастровый номер исходного объекта недвижимости (объектов недвижимости)	-
4	Номер, тип этажа (этажей), на котором (которых) расположено помещение	9, Этаж
5	Адрес помещения, машино-места	Российская Федерация, 143033, Московская область, г.о Одинцовский, село Лайково, микрорайон Город-событие, дом 21, квартира 283

5	Местоположение помещения, машино-места	-
	Дополнение местоположения помещения, машино-места	-
6	Площадь помещения, машино-места (Р), м2	21.2
7	Назначение помещения	Жилое
8	Вид жилого помещения (квартира, комната (в квартире), если жилое помещение расположено в многоквартирном доме)	Квартира
9	Вид (виды) разрешенного использования помещения	-
10	Наименование помещения	Квартира
11	Кадастровый номер (при наличии) или обозначение на плане этажа (или поэтажном плане) квартиры, в которой расположена комната	-
12	Сведения об отнесении к общему имуществу в многоквартирном доме или к вспомогательным помещениям	-
13	Сведения об отнесении к специализированному жилищному фонду или к жилым помещениям наемного дома социального использования или наемного дома коммерческого использования	-
14	Сведения о включении помещения в единый государственный реестр объектов культурного наследия (памятников истории и культуры) народов Российской Федерации	-
14.1	Регистрационный номер, вид и наименование объекта недвижимости в едином государственном реестре объектов культурного наследия (памятников истории и культуры) народов Российской Федерации либо регистрационный номер учетной карты объекта, представляющего собой историко-культурную ценность, вид и наименование выявленного объекта культурного наследия	-
14.2	Реквизиты решений Правительства Российской Федерации, органов охраны объектов культурного наследия о включении объекта недвижимости в единый государственный реестр объектов культурного наследия (памятников истории и культуры) народов Российской Федерации либо об отнесении объекта недвижимости к выявленным объектам культурного наследия, подлежащим государственной охране	-
14.3	Реквизиты документа, на основании которого установлены требования к сохранению, содержанию и использованию объектов культурного наследия (памятников истории и культуры) народов Российской Федерации, требования к обеспечению доступа к таким объектам либо выявленному объекту культурного наследия	-
Обозначение (номер) помещения, машино-места на плане здания, сооружения, плане этажа: 284		
Кадастровый номер: -		
№ п/п	Наименование характеристики	Значение характеристики
1	2	3
1	Вид объекта недвижимости (помещение, машино-место)	Помещение

2	Ранее присвоенный государственный учетный номер помещения, машино-места (кадастровый, инвентарный или условный номер)	-
3	Кадастровый номер исходного объекта недвижимости (объектов недвижимости)	-
4	Номер, тип этажа (этажей), на котором (которых) расположено помещение	9, Этаж
5	Адрес помещения, машино-места	Российская Федерация, 143033, Московская область, г.о Одинцовский, село Лайково, микрорайон Город-событие, дом 21, квартира 284
	Местоположение помещения, машино-места	-
	Дополнение местоположения помещения, машино-места	-
6	Площадь помещения, машино-места (P), м2	32.4
7	Назначение помещения	Жилое
8	Вид жилого помещения (квартира, комната (в квартире), если жилое помещение расположено в многоквартирном доме	Квартира
9	Вид (виды) разрешенного использования помещения	-
10	Наименование помещения	Квартира
11	Кадастровый номер (при наличии) или обозначение на плане этажа (или поэтажном плане) квартиры, в которой расположена комната	-
12	Сведения об отнесении к общему имуществу в многоквартирном доме или к вспомогательным помещениям	-
13	Сведения об отнесении к специализированному жилищному фонду или к жилым помещениям наемного дома социального использования или наемного дома коммерческого использования	-
14	Сведения о включении помещения в единый государственный реестр объектов культурного наследия (памятников истории и культуры) народов Российской Федерации	-
14.1	Регистрационный номер, вид и наименование объекта недвижимости в едином государственном реестре объектов культурного наследия (памятников истории и культуры) народов Российской Федерации либо регистрационный номер учетной карты объекта, представляющего собой историко-культурную ценность, вид и наименование выявленного объекта культурного наследия	-
14.2	Реквизиты решений Правительства Российской Федерации, органов охраны объектов культурного наследия о включении объекта недвижимости в единый государственный реестр объектов культурного наследия (памятников истории и культуры) народов Российской Федерации либо об отнесении объекта недвижимости к выявленным объектам культурного наследия, подлежащим государственной охране	-
14.3	Реквизиты документа, на основании которого установлены требования к сохранению, содержанию и использованию объектов культурного наследия (памятников истории и культуры) народов Российской Федерации, требования к обеспечению доступа к таким объектам либо выявленному объекту культурного наследия	-

Обозначение (номер) помещения, машино-места на плане здания, сооружения, плане этажа: 285

Кадастровый номер: -

№ п/п	Наименование характеристики	Значение характеристики
1	2	3
1	Вид объекта недвижимости (помещение, машино-место)	Помещение
2	Ранее присвоенный государственный учетный номер помещения, машино-места (кадастровый, инвентарный или условный номер)	-
3	Кадастровый номер исходного объекта недвижимости (объектов недвижимости)	-
4	Номер, тип этажа (этажей), на котором (которых) расположено помещение	9, Этаж
5	Адрес помещения, машино-места	Российская Федерация, 143033, Московская область, г.о Одинцовский, село Лайково, микрорайон Город-событие, дом 21, квартира 285
	Местоположение помещения, машино-места	-
	Дополнение местоположения помещения, машино-места	-
6	Площадь помещения, машино-места (Р), м ²	52.2
7	Назначение помещения	Жилое
8	Вид жилого помещения (квартира, комната (в квартире), если жилое помещение расположено в многоквартирном доме)	Квартира
9	Вид (виды) разрешенного использования помещения	-
10	Наименование помещения	Квартира
11	Кадастровый номер (при наличии) или обозначение на плане этажа (или поэтажном плане) квартиры, в которой расположена комната	-
12	Сведения об отнесении к общему имуществу в многоквартирном доме или к вспомогательным помещениям	-
13	Сведения об отнесении к специализированному жилищному фонду или к жилым помещениям наемного дома социального использования или наемного дома коммерческого использования	-
14	Сведения о включении помещения в единый государственный реестр объектов культурного наследия (памятников истории и культуры) народов Российской Федерации	-
14.1	Регистрационный номер, вид и наименование объекта недвижимости в едином государственном реестре объектов культурного наследия (памятников истории и культуры) народов Российской Федерации либо регистрационный номер учетной карты объекта, представляющего собой историко-культурную ценность, вид и наименование выявленного объекта культурного наследия	-

14.2	Реквизиты решений Правительства Российской Федерации, органов охраны объектов культурного наследия о включении объекта недвижимости в единый государственный реестр объектов культурного наследия (памятников истории и культуры) народов Российской Федерации либо об отнесении объекта недвижимости к выявленным объектам культурного наследия, подлежащим государственной охране	-
14.3	Реквизиты документа, на основании которого установлены требования к сохранению, содержанию и использованию объектов культурного наследия (памятников истории и культуры) народов Российской Федерации, требования к обеспечению доступа к таким объектам либо выявленному объекту культурного наследия	-
Обозначение (номер) помещения, машино-места на плане здания, сооружения, плане этажа: 286		
Кадастровый номер: -		
№ п/п	Наименование характеристики	Значение характеристики
1	2	3
1	Вид объекта недвижимости (помещение, машино-место)	Помещение
2	Ранее присвоенный государственный учетный номер помещения, машино-места (кадастровый, инвентарный или условный номер)	-
3	Кадастровый номер исходного объекта недвижимости (объектов недвижимости)	-
4	Номер, тип этажа (этажей), на котором (которых) расположено помещение	1, Этаж
5	Адрес помещения, машино-места	Российская Федерация, 143033, Московская область, г.о Одинцовский, село Лайково, микрорайон Город-событие, дом 21, квартира 286
	Местоположение помещения, машино-места	-
	Дополнение местоположения помещения, машино-места	-
6	Площадь помещения, машино-места (P), м2	68.5
7	Назначение помещения	Жилое
8	Вид жилого помещения (квартира, комната (в квартире), если жилое помещение расположено в многоквартирном доме)	Квартира
9	Вид (виды) разрешенного использования помещения	-
10	Наименование помещения	Квартира
11	Кадастровый номер (при наличии) или обозначение на плане этажа (или поэтажном плане) квартиры, в которой расположена комната	-
12	Сведения об отнесении к общему имуществу в многоквартирном доме или к вспомогательным помещениям	-
13	Сведения об отнесении к специализированному жилищному фонду или к жилым помещениям наемного дома социального использования или наемного дома коммерческого использования	-

14	Сведения о включении помещения в единый государственный реестр объектов культурного наследия (памятников истории и культуры) народов Российской Федерации	-
14.1	Регистрационный номер, вид и наименование объекта недвижимости в едином государственном реестре объектов культурного наследия (памятников истории и культуры) народов Российской Федерации либо регистрационный номер учетной карты объекта, представляющего собой историко-культурную ценность, вид и наименование выявленного объекта культурного наследия	-
14.2	Реквизиты решений Правительства Российской Федерации, органов охраны объектов культурного наследия о включении объекта недвижимости в единый государственный реестр объектов культурного наследия (памятников истории и культуры) народов Российской Федерации либо об отнесении объекта недвижимости к выявленным объектам культурного наследия, подлежащим государственной охране	-
14.3	Реквизиты документа, на основании которого установлены требования к сохранению, содержанию и использованию объектов культурного наследия (памятников истории и культуры) народов Российской Федерации, требования к обеспечению доступа к таким объектам либо выявленному объекту культурного наследия	-

Обозначение (номер) помещения, машино-места на плане здания, сооружения, плане этажа: 287

Кадастровый номер: -

№ п/п	Наименование характеристики	Значение характеристики
1	2	3
1	Вид объекта недвижимости (помещение, машино-место)	Помещение
2	Ранее присвоенный государственный учетный номер помещения, машино-места (кадастровый, инвентарный или условный номер)	-
3	Кадастровый номер исходного объекта недвижимости (объектов недвижимости)	-
4	Номер, тип этажа (этажей), на котором (которых) расположено помещение	1, Этаж
5	Адрес помещения, машино-места	Российская Федерация, 143033, Московская область, г.о Одинцовский, село Лайково, микрорайон Город-событие, дом 21, квартира 287
	Местоположение помещения, машино-места	-
	Дополнение местоположения помещения, машино-места	-
6	Площадь помещения, машино-места (Р), м ²	83.5
7	Назначение помещения	Жилое
8	Вид жилого помещения (квартира, комната (в квартире)), если жилое помещение расположено в многоквартирном доме	Квартира
9	Вид (виды) разрешенного использования помещения	-
10	Наименование помещения	Квартира

11	Кадастровый номер (при наличии) или обозначение на плане этажа (или поэтажном плане) квартиры, в которой расположена комната	-
12	Сведения об отнесении к общему имуществу в многоквартирном доме или к вспомогательным помещениям	-
13	Сведения об отнесении к специализированному жилищному фонду или к жилым помещениям наемного дома социального использования или наемного дома коммерческого использования	-
14	Сведения о включении помещения в единый государственный реестр объектов культурного наследия (памятников истории и культуры) народов Российской Федерации	-
14.1	Регистрационный номер, вид и наименование объекта недвижимости в едином государственном реестре объектов культурного наследия (памятников истории и культуры) народов Российской Федерации либо регистрационный номер учетной карты объекта, представляющего собой историко-культурную ценность, вид и наименование выявленного объекта культурного наследия	-
14.2	Реквизиты решений Правительства Российской Федерации, органов охраны объектов культурного наследия о включении объекта недвижимости в единый государственный реестр объектов культурного наследия (памятников истории и культуры) народов Российской Федерации либо об отнесении объекта недвижимости к выявленным объектам культурного наследия, подлежащим государственной охране	-
14.3	Реквизиты документа, на основании которого установлены требования к сохранению, содержанию и использованию объектов культурного наследия (памятников истории и культуры) народов Российской Федерации, требования к обеспечению доступа к таким объектам либо выявленному объекту культурного наследия	-
Обозначение (номер) помещения, машино-места на плане здания, сооружения, плане этажа: 288		
Кадастровый номер: -		
№ п/п	Наименование характеристики	Значение характеристики
1	2	3
1	Вид объекта недвижимости (помещение, машино-место)	Помещение
2	Ранее присвоенный государственный учетный номер помещения, машино-места (кадастровый, инвентарный или условный номер)	-
3	Кадастровый номер исходного объекта недвижимости (объектов недвижимости)	-
4	Номер, тип этажа (этажей), на котором (которых) расположено помещение	1, Этаж
5	Адрес помещения, машино-места	Российская Федерация, 143033, Московская область, г.о Одинцовский, село Лайково, микрорайон Город-событие, дом 21, квартира 288

5	Местоположение помещения, машино-места	-
	Дополнение местоположения помещения, машино-места	-
6	Площадь помещения, машино-места (Р), м2	68.4
7	Назначение помещения	Жилое
8	Вид жилого помещения (квартира, комната (в квартире), если жилое помещение расположено в многоквартирном доме)	Квартира
9	Вид (виды) разрешенного использования помещения	-
10	Наименование помещения	Квартира
11	Кадастровый номер (при наличии) или обозначение на плане этажа (или поэтажном плане) квартиры, в которой расположена комната	-
12	Сведения об отнесении к общему имуществу в многоквартирном доме или к вспомогательным помещениям	-
13	Сведения об отнесении к специализированному жилищному фонду или к жилым помещениям наемного дома социального использования или наемного дома коммерческого использования	-
14	Сведения о включении помещения в единый государственный реестр объектов культурного наследия (памятников истории и культуры) народов Российской Федерации	-
14.1	Регистрационный номер, вид и наименование объекта недвижимости в едином государственном реестре объектов культурного наследия (памятников истории и культуры) народов Российской Федерации либо регистрационный номер учетной карты объекта, представляющего собой историко-культурную ценность, вид и наименование выявленного объекта культурного наследия	-
14.2	Реквизиты решений Правительства Российской Федерации, органов охраны объектов культурного наследия о включении объекта недвижимости в единый государственный реестр объектов культурного наследия (памятников истории и культуры) народов Российской Федерации либо об отнесении объекта недвижимости к выявленным объектам культурного наследия, подлежащим государственной охране	-
14.3	Реквизиты документа, на основании которого установлены требования к сохранению, содержанию и использованию объектов культурного наследия (памятников истории и культуры) народов Российской Федерации, требования к обеспечению доступа к таким объектам либо выявленному объекту культурного наследия	-
Обозначение (номер) помещения, машино-места на плане здания, сооружения, плане этажа: 289		
Кадастровый номер: -		
№ п/п	Наименование характеристики	Значение характеристики
1	2	3
1	Вид объекта недвижимости (помещение, машино-место)	Помещение

2	Ранее присвоенный государственный учетный номер помещения, машино-места (кадастровый, инвентарный или условный номер)	-
3	Кадастровый номер исходного объекта недвижимости (объектов недвижимости)	-
4	Номер, тип этажа (этажей), на котором (которых) расположено помещение	2, Этаж
5	Адрес помещения, машино-места	Российская Федерация, 143033, Московская область, г.о Одинцовский, село Лайково, микрорайон Город-событие, дом 21, квартира 289
	Местоположение помещения, машино-места	-
	Дополнение местоположения помещения, машино-места	-
6	Площадь помещения, машино-места (P), м2	68.7
7	Назначение помещения	Жилое
8	Вид жилого помещения (квартира, комната (в квартире), если жилое помещение расположено в многоквартирном доме	Квартира
9	Вид (виды) разрешенного использования помещения	-
10	Наименование помещения	Квартира
11	Кадастровый номер (при наличии) или обозначение на плане этажа (или поэтажном плане) квартиры, в которой расположена комната	-
12	Сведения об отнесении к общему имуществу в многоквартирном доме или к вспомогательным помещениям	-
13	Сведения об отнесении к специализированному жилищному фонду или к жилым помещениям наемного дома социального использования или наемного дома коммерческого использования	-
14	Сведения о включении помещения в единый государственный реестр объектов культурного наследия (памятников истории и культуры) народов Российской Федерации	-
14.1	Регистрационный номер, вид и наименование объекта недвижимости в едином государственном реестре объектов культурного наследия (памятников истории и культуры) народов Российской Федерации либо регистрационный номер учетной карты объекта, представляющего собой историко-культурную ценность, вид и наименование выявленного объекта культурного наследия	-
14.2	Реквизиты решений Правительства Российской Федерации, органов охраны объектов культурного наследия о включении объекта недвижимости в единый государственный реестр объектов культурного наследия (памятников истории и культуры) народов Российской Федерации либо об отнесении объекта недвижимости к выявленным объектам культурного наследия, подлежащим государственной охране	-
14.3	Реквизиты документа, на основании которого установлены требования к сохранению, содержанию и использованию объектов культурного наследия (памятников истории и культуры) народов Российской Федерации, требования к обеспечению доступа к таким объектам либо выявленному объекту культурного наследия	-

Обозначение (номер) помещения, машино-места на плане здания, сооружения, плане этажа: 290

Кадастровый номер: -

№ п/п	Наименование характеристики	Значение характеристики
1	2	3
1	Вид объекта недвижимости (помещение, машино-место)	Помещение
2	Ранее присвоенный государственный учетный номер помещения, машино-места (кадастровый, инвентарный или условный номер)	-
3	Кадастровый номер исходного объекта недвижимости (объектов недвижимости)	-
4	Номер, тип этажа (этажей), на котором (которых) расположено помещение	2, Этаж
5	Адрес помещения, машино-места	Российская Федерация, 143033, Московская область, г.о Одинцовский, село Лайково, микрорайон Город-событие, дом 21, квартира 290
	Местоположение помещения, машино-места	-
	Дополнение местоположения помещения, машино-места	-
6	Площадь помещения, машино-места (Р), м ²	85.1
7	Назначение помещения	Жилое
8	Вид жилого помещения (квартира, комната (в квартире), если жилое помещение расположено в многоквартирном доме	Квартира
9	Вид (виды) разрешенного использования помещения	-
10	Наименование помещения	Квартира
11	Кадастровый номер (при наличии) или обозначение на плане этажа (или поэтажном плане) квартиры, в которой расположена комната	-
12	Сведения об отнесении к общему имуществу в многоквартирном доме или к вспомогательным помещениям	-
13	Сведения об отнесении к специализированному жилищному фонду или к жилым помещениям наемного дома социального использования или наемного дома коммерческого использования	-
14	Сведения о включении помещения в единый государственный реестр объектов культурного наследия (памятников истории и культуры) народов Российской Федерации	-
14.1	Регистрационный номер, вид и наименование объекта недвижимости в едином государственном реестре объектов культурного наследия (памятников истории и культуры) народов Российской Федерации либо регистрационный номер учетной карты объекта, представляющего собой историко-культурную ценность, вид и наименование выявленного объекта культурного наследия	-

14.2	Реквизиты решений Правительства Российской Федерации, органов охраны объектов культурного наследия о включении объекта недвижимости в единый государственный реестр объектов культурного наследия (памятников истории и культуры) народов Российской Федерации либо об отнесении объекта недвижимости к выявленным объектам культурного наследия, подлежащим государственной охране	-
14.3	Реквизиты документа, на основании которого установлены требования к сохранению, содержанию и использованию объектов культурного наследия (памятников истории и культуры) народов Российской Федерации, требования к обеспечению доступа к таким объектам либо выявленному объекту культурного наследия	-
Обозначение (номер) помещения, машино-места на плане здания, сооружения, плане этажа: 291		
Кадастровый номер: -		
№ п/п	Наименование характеристики	Значение характеристики
1	2	3
1	Вид объекта недвижимости (помещение, машино-место)	Помещение
2	Ранее присвоенный государственный учетный номер помещения, машино-места (кадастровый, инвентарный или условный номер)	-
3	Кадастровый номер исходного объекта недвижимости (объектов недвижимости)	-
4	Номер, тип этажа (этажей), на котором (которых) расположено помещение	2, Этаж
5	Адрес помещения, машино-места	Российская Федерация, 143033, Московская область, г.о Одинцовский, село Лайково, микрорайон Город-событие, дом 21, квартира 291
	Местоположение помещения, машино-места	-
	Дополнение местоположения помещения, машино-места	-
6	Площадь помещения, машино-места (P), м2	52.2
7	Назначение помещения	Жилое
8	Вид жилого помещения (квартира, комната (в квартире), если жилое помещение расположено в многоквартирном доме)	Квартира
9	Вид (виды) разрешенного использования помещения	-
10	Наименование помещения	Квартира
11	Кадастровый номер (при наличии) или обозначение на плане этажа (или поэтажном плане) квартиры, в которой расположена комната	-
12	Сведения об отнесении к общему имуществу в многоквартирном доме или к вспомогательным помещениям	-
13	Сведения об отнесении к специализированному жилищному фонду или к жилым помещениям наемного дома социального использования или наемного дома коммерческого использования	-

14	Сведения о включении помещения в единый государственный реестр объектов культурного наследия (памятников истории и культуры) народов Российской Федерации	-
14.1	Регистрационный номер, вид и наименование объекта недвижимости в едином государственном реестре объектов культурного наследия (памятников истории и культуры) народов Российской Федерации либо регистрационный номер учетной карты объекта, представляющего собой историко-культурную ценность, вид и наименование выявленного объекта культурного наследия	-
14.2	Реквизиты решений Правительства Российской Федерации, органов охраны объектов культурного наследия о включении объекта недвижимости в единый государственный реестр объектов культурного наследия (памятников истории и культуры) народов Российской Федерации либо об отнесении объекта недвижимости к выявленным объектам культурного наследия, подлежащим государственной охране	-
14.3	Реквизиты документа, на основании которого установлены требования к сохранению, содержанию и использованию объектов культурного наследия (памятников истории и культуры) народов Российской Федерации, требования к обеспечению доступа к таким объектам либо выявленному объекту культурного наследия	-

Обозначение (номер) помещения, машино-места на плане здания, сооружения, плане этажа: 292

Кадастровый номер: -

№ п/п	Наименование характеристики	Значение характеристики
1	2	3
1	Вид объекта недвижимости (помещение, машино-место)	Помещение
2	Ранее присвоенный государственный учетный номер помещения, машино-места (кадастровый, инвентарный или условный номер)	-
3	Кадастровый номер исходного объекта недвижимости (объектов недвижимости)	-
4	Номер, тип этажа (этажей), на котором (которых) расположено помещение	2, Этаж
5	Адрес помещения, машино-места	Российская Федерация, 143033, Московская область, г.о Одинцовский, село Лайково, микрорайон Город-событие, дом 21, квартира 292
	Местоположение помещения, машино-места	-
	Дополнение местоположения помещения, машино-места	-
6	Площадь помещения, машино-места (P), м ²	49.9
7	Назначение помещения	Жилое
8	Вид жилого помещения (квартира, комната (в квартире)), если жилое помещение расположено в многоквартирном доме	Квартира
9	Вид (виды) разрешенного использования помещения	-
10	Наименование помещения	Квартира

11	Кадастровый номер (при наличии) или обозначение на плане этажа (или поэтажном плане) квартиры, в которой расположена комната	-
12	Сведения об отнесении к общему имуществу в многоквартирном доме или к вспомогательным помещениям	-
13	Сведения об отнесении к специализированному жилищному фонду или к жилым помещениям наемного дома социального использования или наемного дома коммерческого использования	-
14	Сведения о включении помещения в единый государственный реестр объектов культурного наследия (памятников истории и культуры) народов Российской Федерации	-
14.1	Регистрационный номер, вид и наименование объекта недвижимости в едином государственном реестре объектов культурного наследия (памятников истории и культуры) народов Российской Федерации либо регистрационный номер учетной карты объекта, представляющего собой историко-культурную ценность, вид и наименование выявленного объекта культурного наследия	-
14.2	Реквизиты решений Правительства Российской Федерации, органов охраны объектов культурного наследия о включении объекта недвижимости в единый государственный реестр объектов культурного наследия (памятников истории и культуры) народов Российской Федерации либо об отнесении объекта недвижимости к выявленным объектам культурного наследия, подлежащим государственной охране	-
14.3	Реквизиты документа, на основании которого установлены требования к сохранению, содержанию и использованию объектов культурного наследия (памятников истории и культуры) народов Российской Федерации, требования к обеспечению доступа к таким объектам либо выявленному объекту культурного наследия	-
Обозначение (номер) помещения, машино-места на плане здания, сооружения, плане этажа: 293		
Кадастровый номер: -		
№ п/п	Наименование характеристики	Значение характеристики
1	2	3
1	Вид объекта недвижимости (помещение, машино-место)	Помещение
2	Ранее присвоенный государственный учетный номер помещения, машино-места (кадастровый, инвентарный или условный номер)	-
3	Кадастровый номер исходного объекта недвижимости (объектов недвижимости)	-
4	Номер, тип этажа (этажей), на котором (которых) расположено помещение	3, Этаж
5	Адрес помещения, машино-места	Российская Федерация, 143033, Московская область, г.о Одинцовский, село Лайково, микрорайон Город-событие, дом 21, квартира 293

5	Местоположение помещения, машино-места	-
	Дополнение местоположения помещения, машино-места	-
6	Площадь помещения, машино-места (Р), м2	68.9
7	Назначение помещения	Жилое
8	Вид жилого помещения (квартира, комната (в квартире), если жилое помещение расположено в многоквартирном доме)	Квартира
9	Вид (виды) разрешенного использования помещения	-
10	Наименование помещения	Квартира
11	Кадастровый номер (при наличии) или обозначение на плане этажа (или поэтажном плане) квартиры, в которой расположена комната	-
12	Сведения об отнесении к общему имуществу в многоквартирном доме или к вспомогательным помещениям	-
13	Сведения об отнесении к специализированному жилищному фонду или к жилым помещениям наемного дома социального использования или наемного дома коммерческого использования	-
14	Сведения о включении помещения в единый государственный реестр объектов культурного наследия (памятников истории и культуры) народов Российской Федерации	-
14.1	Регистрационный номер, вид и наименование объекта недвижимости в едином государственном реестре объектов культурного наследия (памятников истории и культуры) народов Российской Федерации либо регистрационный номер учетной карты объекта, представляющего собой историко-культурную ценность, вид и наименование выявленного объекта культурного наследия	-
14.2	Реквизиты решений Правительства Российской Федерации, органов охраны объектов культурного наследия о включении объекта недвижимости в единый государственный реестр объектов культурного наследия (памятников истории и культуры) народов Российской Федерации либо об отнесении объекта недвижимости к выявленным объектам культурного наследия, подлежащим государственной охране	-
14.3	Реквизиты документа, на основании которого установлены требования к сохранению, содержанию и использованию объектов культурного наследия (памятников истории и культуры) народов Российской Федерации, требования к обеспечению доступа к таким объектам либо выявленному объекту культурного наследия	-
Обозначение (номер) помещения, машино-места на плане здания, сооружения, плане этажа: 294		
Кадастровый номер: -		
№ п/п	Наименование характеристики	Значение характеристики
1	2	3
1	Вид объекта недвижимости (помещение, машино-место)	Помещение

2	Ранее присвоенный государственный учетный номер помещения, машино-места (кадастровый, инвентарный или условный номер)	-
3	Кадастровый номер исходного объекта недвижимости (объектов недвижимости)	-
4	Номер, тип этажа (этажей), на котором (которых) расположено помещение	3, Этаж
5	Адрес помещения, машино-места	Российская Федерация, 143033, Московская область, г.о Одинцовский, село Лайково, микрорайон Город-событие, дом 21, квартира 294
	Местоположение помещения, машино-места	-
	Дополнение местоположения помещения, машино-места	-
6	Площадь помещения, машино-места (Р), м2	85.1
7	Назначение помещения	Жилое
8	Вид жилого помещения (квартира, комната (в квартире), если жилое помещение расположено в многоквартирном доме	Квартира
9	Вид (виды) разрешенного использования помещения	-
10	Наименование помещения	Квартира
11	Кадастровый номер (при наличии) или обозначение на плане этажа (или поэтажном плане) квартиры, в которой расположена комната	-
12	Сведения об отнесении к общему имуществу в многоквартирном доме или к вспомогательным помещениям	-
13	Сведения об отнесении к специализированному жилищному фонду или к жилым помещениям наемного дома социального использования или наемного дома коммерческого использования	-
14	Сведения о включении помещения в единый государственный реестр объектов культурного наследия (памятников истории и культуры) народов Российской Федерации	-
14.1	Регистрационный номер, вид и наименование объекта недвижимости в едином государственном реестре объектов культурного наследия (памятников истории и культуры) народов Российской Федерации либо регистрационный номер учетной карты объекта, представляющего собой историко-культурную ценность, вид и наименование выявленного объекта культурного наследия	-
14.2	Реквизиты решений Правительства Российской Федерации, органов охраны объектов культурного наследия о включении объекта недвижимости в единый государственный реестр объектов культурного наследия (памятников истории и культуры) народов Российской Федерации либо об отнесении объекта недвижимости к выявленным объектам культурного наследия, подлежащим государственной охране	-
14.3	Реквизиты документа, на основании которого установлены требования к сохранению, содержанию и использованию объектов культурного наследия (памятников истории и культуры) народов Российской Федерации, требования к обеспечению доступа к таким объектам либо выявленному объекту культурного наследия	-

Обозначение (номер) помещения, машино-места на плане здания, сооружения, плане этажа: 295

Кадастровый номер: -

№ п/п	Наименование характеристики	Значение характеристики
1	2	3
1	Вид объекта недвижимости (помещение, машино-место)	Помещение
2	Ранее присвоенный государственный учетный номер помещения, машино-места (кадастровый, инвентарный или условный номер)	-
3	Кадастровый номер исходного объекта недвижимости (объектов недвижимости)	-
4	Номер, тип этажа (этажей), на котором (которых) расположено помещение	3, Этаж
5	Адрес помещения, машино-места	Российская Федерация, 143033, Московская область, г.о Одинцовский, село Лайково, микрорайон Город-событие, дом 21, квартира 295
	Местоположение помещения, машино-места	-
	Дополнение местоположения помещения, машино-места	-
6	Площадь помещения, машино-места (Р), м ²	52.2
7	Назначение помещения	Жилое
8	Вид жилого помещения (квартира, комната (в квартире), если жилое помещение расположено в многоквартирном доме)	Квартира
9	Вид (виды) разрешенного использования помещения	-
10	Наименование помещения	Квартира
11	Кадастровый номер (при наличии) или обозначение на плане этажа (или поэтажном плане) квартиры, в которой расположена комната	-
12	Сведения об отнесении к общему имуществу в многоквартирном доме или к вспомогательным помещениям	-
13	Сведения об отнесении к специализированному жилищному фонду или к жилым помещениям наемного дома социального использования или наемного дома коммерческого использования	-
14	Сведения о включении помещения в единый государственный реестр объектов культурного наследия (памятников истории и культуры) народов Российской Федерации	-
14.1	Регистрационный номер, вид и наименование объекта недвижимости в едином государственном реестре объектов культурного наследия (памятников истории и культуры) народов Российской Федерации либо регистрационный номер учетной карты объекта, представляющего собой историко-культурную ценность, вид и наименование выявленного объекта культурного наследия	-

14.2	Реквизиты решений Правительства Российской Федерации, органов охраны объектов культурного наследия о включении объекта недвижимости в единый государственный реестр объектов культурного наследия (памятников истории и культуры) народов Российской Федерации либо об отнесении объекта недвижимости к выявленным объектам культурного наследия, подлежащим государственной охране	-
14.3	Реквизиты документа, на основании которого установлены требования к сохранению, содержанию и использованию объектов культурного наследия (памятников истории и культуры) народов Российской Федерации, требования к обеспечению доступа к таким объектам либо выявленному объекту культурного наследия	-
Обозначение (номер) помещения, машино-места на плане здания, сооружения, плане этажа: 296		
Кадастровый номер: -		
№ п/п	Наименование характеристики	Значение характеристики
1	2	3
1	Вид объекта недвижимости (помещение, машино-место)	Помещение
2	Ранее присвоенный государственный учетный номер помещения, машино-места (кадастровый, инвентарный или условный номер)	-
3	Кадастровый номер исходного объекта недвижимости (объектов недвижимости)	-
4	Номер, тип этажа (этажей), на котором (которых) расположено помещение	3, Этаж
5	Адрес помещения, машино-места	Российская Федерация, 143033, Московская область, г.о Одинцовский, село Лайково, микрорайон Город-событие, дом 21, квартира 296
	Местоположение помещения, машино-места	-
	Дополнение местоположения помещения, машино-места	-
6	Площадь помещения, машино-места (P), м2	49.8
7	Назначение помещения	Жилое
8	Вид жилого помещения (квартира, комната (в квартире), если жилое помещение расположено в многоквартирном доме)	Квартира
9	Вид (виды) разрешенного использования помещения	-
10	Наименование помещения	Квартира
11	Кадастровый номер (при наличии) или обозначение на плане этажа (или поэтажном плане) квартиры, в которой расположена комната	-
12	Сведения об отнесении к общему имуществу в многоквартирном доме или к вспомогательным помещениям	-
13	Сведения об отнесении к специализированному жилищному фонду или к жилым помещениям наемного дома социального использования или наемного дома коммерческого использования	-

14	Сведения о включении помещения в единый государственный реестр объектов культурного наследия (памятников истории и культуры) народов Российской Федерации	-
14.1	Регистрационный номер, вид и наименование объекта недвижимости в едином государственном реестре объектов культурного наследия (памятников истории и культуры) народов Российской Федерации либо регистрационный номер учетной карты объекта, представляющего собой историко-культурную ценность, вид и наименование выявленного объекта культурного наследия	-
14.2	Реквизиты решений Правительства Российской Федерации, органов охраны объектов культурного наследия о включении объекта недвижимости в единый государственный реестр объектов культурного наследия (памятников истории и культуры) народов Российской Федерации либо об отнесении объекта недвижимости к выявленным объектам культурного наследия, подлежащим государственной охране	-
14.3	Реквизиты документа, на основании которого установлены требования к сохранению, содержанию и использованию объектов культурного наследия (памятников истории и культуры) народов Российской Федерации, требования к обеспечению доступа к таким объектам либо выявленному объекту культурного наследия	-

Обозначение (номер) помещения, машино-места на плане здания, сооружения, плане этажа: 297

Кадастровый номер: -

№ п/п	Наименование характеристики	Значение характеристики
1	2	3
1	Вид объекта недвижимости (помещение, машино-место)	Помещение
2	Ранее присвоенный государственный учетный номер помещения, машино-места (кадастровый, инвентарный или условный номер)	-
3	Кадастровый номер исходного объекта недвижимости (объектов недвижимости)	-
4	Номер, тип этажа (этажей), на котором (которых) расположено помещение	4, Этаж
5	Адрес помещения, машино-места	Российская Федерация, 143033, Московская область, г.о Одинцовский, село Лайково, микрорайон Город-событие, дом 21, квартира 297
	Местоположение помещения, машино-места	-
	Дополнение местоположения помещения, машино-места	-
6	Площадь помещения, машино-места (Р), м ²	68.8
7	Назначение помещения	Жилое
8	Вид жилого помещения (квартира, комната (в квартире)), если жилое помещение расположено в многоквартирном доме	Квартира
9	Вид (виды) разрешенного использования помещения	-
10	Наименование помещения	Квартира

11	Кадастровый номер (при наличии) или обозначение на плане этажа (или поэтажном плане) квартиры, в которой расположена комната	-
12	Сведения об отнесении к общему имуществу в многоквартирном доме или к вспомогательным помещениям	-
13	Сведения об отнесении к специализированному жилищному фонду или к жилым помещениям наемного дома социального использования или наемного дома коммерческого использования	-
14	Сведения о включении помещения в единый государственный реестр объектов культурного наследия (памятников истории и культуры) народов Российской Федерации	-
14.1	Регистрационный номер, вид и наименование объекта недвижимости в едином государственном реестре объектов культурного наследия (памятников истории и культуры) народов Российской Федерации либо регистрационный номер учетной карты объекта, представляющего собой историко-культурную ценность, вид и наименование выявленного объекта культурного наследия	-
14.2	Реквизиты решений Правительства Российской Федерации, органов охраны объектов культурного наследия о включении объекта недвижимости в единый государственный реестр объектов культурного наследия (памятников истории и культуры) народов Российской Федерации либо об отнесении объекта недвижимости к выявленным объектам культурного наследия, подлежащим государственной охране	-
14.3	Реквизиты документа, на основании которого установлены требования к сохранению, содержанию и использованию объектов культурного наследия (памятников истории и культуры) народов Российской Федерации, требования к обеспечению доступа к таким объектам либо выявленному объекту культурного наследия	-
Обозначение (номер) помещения, машино-места на плане здания, сооружения, плане этажа: 298		
Кадастровый номер: -		
№ п/п	Наименование характеристики	Значение характеристики
1	2	3
1	Вид объекта недвижимости (помещение, машино-место)	Помещение
2	Ранее присвоенный государственный учетный номер помещения, машино-места (кадастровый, инвентарный или условный номер)	-
3	Кадастровый номер исходного объекта недвижимости (объектов недвижимости)	-
4	Номер, тип этажа (этажей), на котором (которых) расположено помещение	4, Этаж
5	Адрес помещения, машино-места	Российская Федерация, 143033, Московская область, г.о Одинцовский, село Лайково, микрорайон Город-событие, дом 21, квартира 298

5	Местоположение помещения, машино-места	-
	Дополнение местоположения помещения, машино-места	-
6	Площадь помещения, машино-места (Р), м2	85.1
7	Назначение помещения	Жилое
8	Вид жилого помещения (квартира, комната (в квартире), если жилое помещение расположено в многоквартирном доме)	Квартира
9	Вид (виды) разрешенного использования помещения	-
10	Наименование помещения	Квартира
11	Кадастровый номер (при наличии) или обозначение на плане этажа (или поэтажном плане) квартиры, в которой расположена комната	-
12	Сведения об отнесении к общему имуществу в многоквартирном доме или к вспомогательным помещениям	-
13	Сведения об отнесении к специализированному жилищному фонду или к жилым помещениям наемного дома социального использования или наемного дома коммерческого использования	-
14	Сведения о включении помещения в единый государственный реестр объектов культурного наследия (памятников истории и культуры) народов Российской Федерации	-
14.1	Регистрационный номер, вид и наименование объекта недвижимости в едином государственном реестре объектов культурного наследия (памятников истории и культуры) народов Российской Федерации либо регистрационный номер учетной карты объекта, представляющего собой историко-культурную ценность, вид и наименование выявленного объекта культурного наследия	-
14.2	Реквизиты решений Правительства Российской Федерации, органов охраны объектов культурного наследия о включении объекта недвижимости в единый государственный реестр объектов культурного наследия (памятников истории и культуры) народов Российской Федерации либо об отнесении объекта недвижимости к выявленным объектам культурного наследия, подлежащим государственной охране	-
14.3	Реквизиты документа, на основании которого установлены требования к сохранению, содержанию и использованию объектов культурного наследия (памятников истории и культуры) народов Российской Федерации, требования к обеспечению доступа к таким объектам либо выявленному объекту культурного наследия	-
Обозначение (номер) помещения, машино-места на плане здания, сооружения, плане этажа: 299		
Кадастровый номер: -		
№ п/п	Наименование характеристики	Значение характеристики
1	2	3
1	Вид объекта недвижимости (помещение, машино-место)	Помещение

2	Ранее присвоенный государственный учетный номер помещения, машино-места (кадастровый, инвентарный или условный номер)	-
3	Кадастровый номер исходного объекта недвижимости (объектов недвижимости)	-
4	Номер, тип этажа (этажей), на котором (которых) расположено помещение	4, Этаж
5	Адрес помещения, машино-места	Российская Федерация, 143033, Московская область, г.о Одинцовский, село Лайково, микрорайон Город-событие, дом 21, квартира 299
	Местоположение помещения, машино-места	-
	Дополнение местоположения помещения, машино-места	-
6	Площадь помещения, машино-места (P), м2	52.4
7	Назначение помещения	Жилое
8	Вид жилого помещения (квартира, комната (в квартире), если жилое помещение расположено в многоквартирном доме	Квартира
9	Вид (виды) разрешенного использования помещения	-
10	Наименование помещения	Квартира
11	Кадастровый номер (при наличии) или обозначение на плане этажа (или поэтажном плане) квартиры, в которой расположена комната	-
12	Сведения об отнесении к общему имуществу в многоквартирном доме или к вспомогательным помещениям	-
13	Сведения об отнесении к специализированному жилищному фонду или к жилым помещениям наемного дома социального использования или наемного дома коммерческого использования	-
14	Сведения о включении помещения в единый государственный реестр объектов культурного наследия (памятников истории и культуры) народов Российской Федерации	-
14.1	Регистрационный номер, вид и наименование объекта недвижимости в едином государственном реестре объектов культурного наследия (памятников истории и культуры) народов Российской Федерации либо регистрационный номер учетной карты объекта, представляющего собой историко-культурную ценность, вид и наименование выявленного объекта культурного наследия	-
14.2	Реквизиты решений Правительства Российской Федерации, органов охраны объектов культурного наследия о включении объекта недвижимости в единый государственный реестр объектов культурного наследия (памятников истории и культуры) народов Российской Федерации либо об отнесении объекта недвижимости к выявленным объектам культурного наследия, подлежащим государственной охране	-
14.3	Реквизиты документа, на основании которого установлены требования к сохранению, содержанию и использованию объектов культурного наследия (памятников истории и культуры) народов Российской Федерации, требования к обеспечению доступа к таким объектам либо выявленному объекту культурного наследия	-

Обозначение (номер) помещения, машино-места на плане здания, сооружения, плане этажа: 300

Кадастровый номер: -

№ п/п	Наименование характеристики	Значение характеристики
1	2	3
1	Вид объекта недвижимости (помещение, машино-место)	Помещение
2	Ранее присвоенный государственный учетный номер помещения, машино-места (кадастровый, инвентарный или условный номер)	-
3	Кадастровый номер исходного объекта недвижимости (объектов недвижимости)	-
4	Номер, тип этажа (этажей), на котором (которых) расположено помещение	4, Этаж
5	Адрес помещения, машино-места	Российская Федерация, 143033, Московская область, г.о Одинцовский, село Лайково, микрорайон Город-событие, дом 21, квартира 300
	Местоположение помещения, машино-места	-
	Дополнение местоположения помещения, машино-места	-
6	Площадь помещения, машино-места (Р), м ²	49.6
7	Назначение помещения	Жилое
8	Вид жилого помещения (квартира, комната (в квартире), если жилое помещение расположено в многоквартирном доме)	Квартира
9	Вид (виды) разрешенного использования помещения	-
10	Наименование помещения	Квартира
11	Кадастровый номер (при наличии) или обозначение на плане этажа (или поэтажном плане) квартиры, в которой расположена комната	-
12	Сведения об отнесении к общему имуществу в многоквартирном доме или к вспомогательным помещениям	-
13	Сведения об отнесении к специализированному жилищному фонду или к жилым помещениям наемного дома социального использования или наемного дома коммерческого использования	-
14	Сведения о включении помещения в единый государственный реестр объектов культурного наследия (памятников истории и культуры) народов Российской Федерации	-
14.1	Регистрационный номер, вид и наименование объекта недвижимости в едином государственном реестре объектов культурного наследия (памятников истории и культуры) народов Российской Федерации либо регистрационный номер учетной карты объекта, представляющего собой историко-культурную ценность, вид и наименование выявленного объекта культурного наследия	-

14.2	Реквизиты решений Правительства Российской Федерации, органов охраны объектов культурного наследия о включении объекта недвижимости в единый государственный реестр объектов культурного наследия (памятников истории и культуры) народов Российской Федерации либо об отнесении объекта недвижимости к выявленным объектам культурного наследия, подлежащим государственной охране	-
14.3	Реквизиты документа, на основании которого установлены требования к сохранению, содержанию и использованию объектов культурного наследия (памятников истории и культуры) народов Российской Федерации, требования к обеспечению доступа к таким объектам либо выявленному объекту культурного наследия	-
Обозначение (номер) помещения, машино-места на плане здания, сооружения, плане этажа: 301		
Кадастровый номер: -		
№ п/п	Наименование характеристики	Значение характеристики
1	2	3
1	Вид объекта недвижимости (помещение, машино-место)	Помещение
2	Ранее присвоенный государственный учетный номер помещения, машино-места (кадастровый, инвентарный или условный номер)	-
3	Кадастровый номер исходного объекта недвижимости (объектов недвижимости)	-
4	Номер, тип этажа (этажей), на котором (которых) расположено помещение	5, Этаж
5	Адрес помещения, машино-места	Российская Федерация, 143033, Московская область, г.о Одинцовский, село Лайково, микрорайон Город-событие, дом 21, квартира 301
	Местоположение помещения, машино-места	-
	Дополнение местоположения помещения, машино-места	-
6	Площадь помещения, машино-места (Р), м ²	69.1
7	Назначение помещения	Жилое
8	Вид жилого помещения (квартира, комната (в квартире), если жилое помещение расположено в многоквартирном доме)	Квартира
9	Вид (виды) разрешенного использования помещения	-
10	Наименование помещения	Квартира
11	Кадастровый номер (при наличии) или обозначение на плане этажа (или поэтажном плане) квартиры, в которой расположена комната	-
12	Сведения об отнесении к общему имуществу в многоквартирном доме или к вспомогательным помещениям	-
13	Сведения об отнесении к специализированному жилищному фонду или к жилым помещениям наемного дома социального использования или наемного дома коммерческого использования	-

14	Сведения о включении помещения в единый государственный реестр объектов культурного наследия (памятников истории и культуры) народов Российской Федерации	-
14.1	Регистрационный номер, вид и наименование объекта недвижимости в едином государственном реестре объектов культурного наследия (памятников истории и культуры) народов Российской Федерации либо регистрационный номер учетной карты объекта, представляющего собой историко-культурную ценность, вид и наименование выявленного объекта культурного наследия	-
14.2	Реквизиты решений Правительства Российской Федерации, органов охраны объектов культурного наследия о включении объекта недвижимости в единый государственный реестр объектов культурного наследия (памятников истории и культуры) народов Российской Федерации либо об отнесении объекта недвижимости к выявленным объектам культурного наследия, подлежащим государственной охране	-
14.3	Реквизиты документа, на основании которого установлены требования к сохранению, содержанию и использованию объектов культурного наследия (памятников истории и культуры) народов Российской Федерации, требования к обеспечению доступа к таким объектам либо выявленному объекту культурного наследия	-

Обозначение (номер) помещения, машино-места на плане здания, сооружения, плане этажа: 302

Кадастровый номер: -

№ п/п	Наименование характеристики	Значение характеристики
1	2	3
1	Вид объекта недвижимости (помещение, машино-место)	Помещение
2	Ранее присвоенный государственный учетный номер помещения, машино-места (кадастровый, инвентарный или условный номер)	-
3	Кадастровый номер исходного объекта недвижимости (объектов недвижимости)	-
4	Номер, тип этажа (этажей), на котором (которых) расположено помещение	5, Этаж
5	Адрес помещения, машино-места	Российская Федерация, 143033, Московская область, г.о Одинцовский, село Лайково, микрорайон Город-событие, дом 21, квартира 302
	Местоположение помещения, машино-места	-
	Дополнение местоположения помещения, машино-места	-
6	Площадь помещения, машино-места (Р), м ²	79.2
7	Назначение помещения	Жилое
8	Вид жилого помещения (квартира, комната (в квартире), если жилое помещение расположено в многоквартирном доме)	Квартира
9	Вид (виды) разрешенного использования помещения	-
10	Наименование помещения	Квартира

11	Кадастровый номер (при наличии) или обозначение на плане этажа (или поэтажном плане) квартиры, в которой расположена комната	-
12	Сведения об отнесении к общему имуществу в многоквартирном доме или к вспомогательным помещениям	-
13	Сведения об отнесении к специализированному жилищному фонду или к жилым помещениям наемного дома социального использования или наемного дома коммерческого использования	-
14	Сведения о включении помещения в единый государственный реестр объектов культурного наследия (памятников истории и культуры) народов Российской Федерации	-
14.1	Регистрационный номер, вид и наименование объекта недвижимости в едином государственном реестре объектов культурного наследия (памятников истории и культуры) народов Российской Федерации либо регистрационный номер учетной карты объекта, представляющего собой историко-культурную ценность, вид и наименование выявленного объекта культурного наследия	-
14.2	Реквизиты решений Правительства Российской Федерации, органов охраны объектов культурного наследия о включении объекта недвижимости в единый государственный реестр объектов культурного наследия (памятников истории и культуры) народов Российской Федерации либо об отнесении объекта недвижимости к выявленным объектам культурного наследия, подлежащим государственной охране	-
14.3	Реквизиты документа, на основании которого установлены требования к сохранению, содержанию и использованию объектов культурного наследия (памятников истории и культуры) народов Российской Федерации, требования к обеспечению доступа к таким объектам либо выявленному объекту культурного наследия	-
Обозначение (номер) помещения, машино-места на плане здания, сооружения, плане этажа: 303		
Кадастровый номер: -		
№ п/п	Наименование характеристики	Значение характеристики
1	2	3
1	Вид объекта недвижимости (помещение, машино-место)	Помещение
2	Ранее присвоенный государственный учетный номер помещения, машино-места (кадастровый, инвентарный или условный номер)	-
3	Кадастровый номер исходного объекта недвижимости (объектов недвижимости)	-
4	Номер, тип этажа (этажей), на котором (которых) расположено помещение	5, Этаж
5	Адрес помещения, машино-места	Российская Федерация, 143033, Московская область, г.о Одинцовский, село Лайково, микрорайон Город-событие, дом 21, квартира 303

5	Местоположение помещения, машино-места	-
	Дополнение местоположения помещения, машино-места	-
6	Площадь помещения, машино-места (Р), м2	52.2
7	Назначение помещения	Жилое
8	Вид жилого помещения (квартира, комната (в квартире), если жилое помещение расположено в многоквартирном доме)	Квартира
9	Вид (виды) разрешенного использования помещения	-
10	Наименование помещения	Квартира
11	Кадастровый номер (при наличии) или обозначение на плане этажа (или поэтажном плане) квартиры, в которой расположена комната	-
12	Сведения об отнесении к общему имуществу в многоквартирном доме или к вспомогательным помещениям	-
13	Сведения об отнесении к специализированному жилищному фонду или к жилым помещениям наемного дома социального использования или наемного дома коммерческого использования	-
14	Сведения о включении помещения в единый государственный реестр объектов культурного наследия (памятников истории и культуры) народов Российской Федерации	-
14.1	Регистрационный номер, вид и наименование объекта недвижимости в едином государственном реестре объектов культурного наследия (памятников истории и культуры) народов Российской Федерации либо регистрационный номер учетной карты объекта, представляющего собой историко-культурную ценность, вид и наименование выявленного объекта культурного наследия	-
14.2	Реквизиты решений Правительства Российской Федерации, органов охраны объектов культурного наследия о включении объекта недвижимости в единый государственный реестр объектов культурного наследия (памятников истории и культуры) народов Российской Федерации либо об отнесении объекта недвижимости к выявленным объектам культурного наследия, подлежащим государственной охране	-
14.3	Реквизиты документа, на основании которого установлены требования к сохранению, содержанию и использованию объектов культурного наследия (памятников истории и культуры) народов Российской Федерации, требования к обеспечению доступа к таким объектам либо выявленному объекту культурного наследия	-
Обозначение (номер) помещения, машино-места на плане здания, сооружения, плане этажа: 304		
Кадастровый номер: -		
№ п/п	Наименование характеристики	Значение характеристики
1	2	3
1	Вид объекта недвижимости (помещение, машино-место)	Помещение

2	Ранее присвоенный государственный учетный номер помещения, машино-места (кадастровый, инвентарный или условный номер)	-
3	Кадастровый номер исходного объекта недвижимости (объектов недвижимости)	-
4	Номер, тип этажа (этажей), на котором (которых) расположено помещение	5, Этаж
5	Адрес помещения, машино-места	Российская Федерация, 143033, Московская область, г.о Одинцовский, село Лайково, микрорайон Город-событие, дом 21, квартира 304
	Местоположение помещения, машино-места	-
	Дополнение местоположения помещения, машино-места	-
6	Площадь помещения, машино-места (P), м2	49.8
7	Назначение помещения	Жилое
8	Вид жилого помещения (квартира, комната (в квартире), если жилое помещение расположено в многоквартирном доме	Квартира
9	Вид (виды) разрешенного использования помещения	-
10	Наименование помещения	Квартира
11	Кадастровый номер (при наличии) или обозначение на плане этажа (или поэтажном плане) квартиры, в которой расположена комната	-
12	Сведения об отнесении к общему имуществу в многоквартирном доме или к вспомогательным помещениям	-
13	Сведения об отнесении к специализированному жилищному фонду или к жилым помещениям наемного дома социального использования или наемного дома коммерческого использования	-
14	Сведения о включении помещения в единый государственный реестр объектов культурного наследия (памятников истории и культуры) народов Российской Федерации	-
14.1	Регистрационный номер, вид и наименование объекта недвижимости в едином государственном реестре объектов культурного наследия (памятников истории и культуры) народов Российской Федерации либо регистрационный номер учетной карты объекта, представляющего собой историко-культурную ценность, вид и наименование выявленного объекта культурного наследия	-
14.2	Реквизиты решений Правительства Российской Федерации, органов охраны объектов культурного наследия о включении объекта недвижимости в единый государственный реестр объектов культурного наследия (памятников истории и культуры) народов Российской Федерации либо об отнесении объекта недвижимости к выявленным объектам культурного наследия, подлежащим государственной охране	-
14.3	Реквизиты документа, на основании которого установлены требования к сохранению, содержанию и использованию объектов культурного наследия (памятников истории и культуры) народов Российской Федерации, требования к обеспечению доступа к таким объектам либо выявленному объекту культурного наследия	-

Обозначение (номер) помещения, машино-места на плане здания, сооружения, плане этажа: 305

Кадастровый номер: -

№ п/п	Наименование характеристики	Значение характеристики
1	2	3
1	Вид объекта недвижимости (помещение, машино-место)	Помещение
2	Ранее присвоенный государственный учетный номер помещения, машино-места (кадастровый, инвентарный или условный номер)	-
3	Кадастровый номер исходного объекта недвижимости (объектов недвижимости)	-
4	Номер, тип этажа (этажей), на котором (которых) расположено помещение	6, Этаж
5	Адрес помещения, машино-места	Российская Федерация, 143033, Московская область, г.о Одинцовский, село Лайково, микрорайон Город-событие, дом 21, квартира 305
	Местоположение помещения, машино-места	-
	Дополнение местоположения помещения, машино-места	-
6	Площадь помещения, машино-места (Р), м ²	69.1
7	Назначение помещения	Жилое
8	Вид жилого помещения (квартира, комната (в квартире), если жилое помещение расположено в многоквартирном доме	Квартира
9	Вид (виды) разрешенного использования помещения	-
10	Наименование помещения	Квартира
11	Кадастровый номер (при наличии) или обозначение на плане этажа (или поэтажном плане) квартиры, в которой расположена комната	-
12	Сведения об отнесении к общему имуществу в многоквартирном доме или к вспомогательным помещениям	-
13	Сведения об отнесении к специализированному жилищному фонду или к жилым помещениям наемного дома социального использования или наемного дома коммерческого использования	-
14	Сведения о включении помещения в единый государственный реестр объектов культурного наследия (памятников истории и культуры) народов Российской Федерации	-
14.1	Регистрационный номер, вид и наименование объекта недвижимости в едином государственном реестре объектов культурного наследия (памятников истории и культуры) народов Российской Федерации либо регистрационный номер учетной карты объекта, представляющего собой историко-культурную ценность, вид и наименование выявленного объекта культурного наследия	-

14.2	Реквизиты решений Правительства Российской Федерации, органов охраны объектов культурного наследия о включении объекта недвижимости в единый государственный реестр объектов культурного наследия (памятников истории и культуры) народов Российской Федерации либо об отнесении объекта недвижимости к выявленным объектам культурного наследия, подлежащим государственной охране	-
14.3	Реквизиты документа, на основании которого установлены требования к сохранению, содержанию и использованию объектов культурного наследия (памятников истории и культуры) народов Российской Федерации, требования к обеспечению доступа к таким объектам либо выявленному объекту культурного наследия	-
Обозначение (номер) помещения, машино-места на плане здания, сооружения, плане этажа: 306		
Кадастровый номер: -		
№ п/п	Наименование характеристики	Значение характеристики
1	2	3
1	Вид объекта недвижимости (помещение, машино-место)	Помещение
2	Ранее присвоенный государственный учетный номер помещения, машино-места (кадастровый, инвентарный или условный номер)	-
3	Кадастровый номер исходного объекта недвижимости (объектов недвижимости)	-
4	Номер, тип этажа (этажей), на котором (которых) расположено помещение	6, Этаж
5	Адрес помещения, машино-места	Российская Федерация, 143033, Московская область, г.о Одинцовский, село Лайково, микрорайон Город-событие, дом 21, квартира 306
	Местоположение помещения, машино-места	-
	Дополнение местоположения помещения, машино-места	-
6	Площадь помещения, машино-места (P), м2	78.9
7	Назначение помещения	Жилое
8	Вид жилого помещения (квартира, комната (в квартире), если жилое помещение расположено в многоквартирном доме)	Квартира
9	Вид (виды) разрешенного использования помещения	-
10	Наименование помещения	Квартира
11	Кадастровый номер (при наличии) или обозначение на плане этажа (или поэтажном плане) квартиры, в которой расположена комната	-
12	Сведения об отнесении к общему имуществу в многоквартирном доме или к вспомогательным помещениям	-
13	Сведения об отнесении к специализированному жилищному фонду или к жилым помещениям наемного дома социального использования или наемного дома коммерческого использования	-

14	Сведения о включении помещения в единый государственный реестр объектов культурного наследия (памятников истории и культуры) народов Российской Федерации	-
14.1	Регистрационный номер, вид и наименование объекта недвижимости в едином государственном реестре объектов культурного наследия (памятников истории и культуры) народов Российской Федерации либо регистрационный номер учетной карты объекта, представляющего собой историко-культурную ценность, вид и наименование выявленного объекта культурного наследия	-
14.2	Реквизиты решений Правительства Российской Федерации, органов охраны объектов культурного наследия о включении объекта недвижимости в единый государственный реестр объектов культурного наследия (памятников истории и культуры) народов Российской Федерации либо об отнесении объекта недвижимости к выявленным объектам культурного наследия, подлежащим государственной охране	-
14.3	Реквизиты документа, на основании которого установлены требования к сохранению, содержанию и использованию объектов культурного наследия (памятников истории и культуры) народов Российской Федерации, требования к обеспечению доступа к таким объектам либо выявленному объекту культурного наследия	-

Обозначение (номер) помещения, машино-места на плане здания, сооружения, плане этажа: 307

Кадастровый номер: -

№ п/п	Наименование характеристики	Значение характеристики
1	2	3
1	Вид объекта недвижимости (помещение, машино-место)	Помещение
2	Ранее присвоенный государственный учетный номер помещения, машино-места (кадастровый, инвентарный или условный номер)	-
3	Кадастровый номер исходного объекта недвижимости (объектов недвижимости)	-
4	Номер, тип этажа (этажей), на котором (которых) расположено помещение	6, Этаж
5	Адрес помещения, машино-места	Российская Федерация, 143033, Московская область, г.о Одинцовский, село Лайково, микрорайон Город-событие, дом 21, квартира 307
	Местоположение помещения, машино-места	-
	Дополнение местоположения помещения, машино-места	-
6	Площадь помещения, машино-места (Р), м ²	52.1
7	Назначение помещения	Жилое
8	Вид жилого помещения (квартира, комната (в квартире)), если жилое помещение расположено в многоквартирном доме	Квартира
9	Вид (виды) разрешенного использования помещения	-
10	Наименование помещения	Квартира

11	Кадастровый номер (при наличии) или обозначение на плане этажа (или поэтажном плане) квартиры, в которой расположена комната	-
12	Сведения об отнесении к общему имуществу в многоквартирном доме или к вспомогательным помещениям	-
13	Сведения об отнесении к специализированному жилищному фонду или к жилым помещениям наемного дома социального использования или наемного дома коммерческого использования	-
14	Сведения о включении помещения в единый государственный реестр объектов культурного наследия (памятников истории и культуры) народов Российской Федерации	-
14.1	Регистрационный номер, вид и наименование объекта недвижимости в едином государственном реестре объектов культурного наследия (памятников истории и культуры) народов Российской Федерации либо регистрационный номер учетной карты объекта, представляющего собой историко-культурную ценность, вид и наименование выявленного объекта культурного наследия	-
14.2	Реквизиты решений Правительства Российской Федерации, органов охраны объектов культурного наследия о включении объекта недвижимости в единый государственный реестр объектов культурного наследия (памятников истории и культуры) народов Российской Федерации либо об отнесении объекта недвижимости к выявленным объектам культурного наследия, подлежащим государственной охране	-
14.3	Реквизиты документа, на основании которого установлены требования к сохранению, содержанию и использованию объектов культурного наследия (памятников истории и культуры) народов Российской Федерации, требования к обеспечению доступа к таким объектам либо выявленному объекту культурного наследия	-
Обозначение (номер) помещения, машино-места на плане здания, сооружения, плане этажа: 308		
Кадастровый номер: -		
№ п/п	Наименование характеристики	Значение характеристики
1	2	3
1	Вид объекта недвижимости (помещение, машино-место)	Помещение
2	Ранее присвоенный государственный учетный номер помещения, машино-места (кадастровый, инвентарный или условный номер)	-
3	Кадастровый номер исходного объекта недвижимости (объектов недвижимости)	-
4	Номер, тип этажа (этажей), на котором (которых) расположено помещение	6, Этаж
5	Адрес помещения, машино-места	Российская Федерация, 143033, Московская область, г.о Одинцовский, село Лайково, микрорайон Город-событие, дом 21, квартира 308

5	Местоположение помещения, машино-места	-
	Дополнение местоположения помещения, машино-места	-
6	Площадь помещения, машино-места (Р), м2	49.7
7	Назначение помещения	Жилое
8	Вид жилого помещения (квартира, комната (в квартире), если жилое помещение расположено в многоквартирном доме)	Квартира
9	Вид (виды) разрешенного использования помещения	-
10	Наименование помещения	Квартира
11	Кадастровый номер (при наличии) или обозначение на плане этажа (или поэтажном плане) квартиры, в которой расположена комната	-
12	Сведения об отнесении к общему имуществу в многоквартирном доме или к вспомогательным помещениям	-
13	Сведения об отнесении к специализированному жилищному фонду или к жилым помещениям наемного дома социального использования или наемного дома коммерческого использования	-
14	Сведения о включении помещения в единый государственный реестр объектов культурного наследия (памятников истории и культуры) народов Российской Федерации	-
14.1	Регистрационный номер, вид и наименование объекта недвижимости в едином государственном реестре объектов культурного наследия (памятников истории и культуры) народов Российской Федерации либо регистрационный номер учетной карты объекта, представляющего собой историко-культурную ценность, вид и наименование выявленного объекта культурного наследия	-
14.2	Реквизиты решений Правительства Российской Федерации, органов охраны объектов культурного наследия о включении объекта недвижимости в единый государственный реестр объектов культурного наследия (памятников истории и культуры) народов Российской Федерации либо об отнесении объекта недвижимости к выявленным объектам культурного наследия, подлежащим государственной охране	-
14.3	Реквизиты документа, на основании которого установлены требования к сохранению, содержанию и использованию объектов культурного наследия (памятников истории и культуры) народов Российской Федерации, требования к обеспечению доступа к таким объектам либо выявленному объекту культурного наследия	-
Обозначение (номер) помещения, машино-места на плане здания, сооружения, плане этажа: 309		
Кадастровый номер: -		
№ п/п	Наименование характеристики	Значение характеристики
1	2	3
1	Вид объекта недвижимости (помещение, машино-место)	Помещение

2	Ранее присвоенный государственный учетный номер помещения, машино-места (кадастровый, инвентарный или условный номер)	-
3	Кадастровый номер исходного объекта недвижимости (объектов недвижимости)	-
4	Номер, тип этажа (этажей), на котором (которых) расположено помещение	7, Этаж
5	Адрес помещения, машино-места	Российская Федерация, 143033, Московская область, г.о Одинцовский, село Лайково, микрорайон Город-событие, дом 21, квартира 309
	Местоположение помещения, машино-места	-
	Дополнение местоположения помещения, машино-места	-
6	Площадь помещения, машино-места (Р), м2	69.0
7	Назначение помещения	Жилое
8	Вид жилого помещения (квартира, комната (в квартире), если жилое помещение расположено в многоквартирном доме	Квартира
9	Вид (виды) разрешенного использования помещения	-
10	Наименование помещения	Квартира
11	Кадастровый номер (при наличии) или обозначение на плане этажа (или поэтажном плане) квартиры, в которой расположена комната	-
12	Сведения об отнесении к общему имуществу в многоквартирном доме или к вспомогательным помещениям	-
13	Сведения об отнесении к специализированному жилищному фонду или к жилым помещениям наемного дома социального использования или наемного дома коммерческого использования	-
14	Сведения о включении помещения в единый государственный реестр объектов культурного наследия (памятников истории и культуры) народов Российской Федерации	-
14.1	Регистрационный номер, вид и наименование объекта недвижимости в едином государственном реестре объектов культурного наследия (памятников истории и культуры) народов Российской Федерации либо регистрационный номер учетной карты объекта, представляющего собой историко-культурную ценность, вид и наименование выявленного объекта культурного наследия	-
14.2	Реквизиты решений Правительства Российской Федерации, органов охраны объектов культурного наследия о включении объекта недвижимости в единый государственный реестр объектов культурного наследия (памятников истории и культуры) народов Российской Федерации либо об отнесении объекта недвижимости к выявленным объектам культурного наследия, подлежащим государственной охране	-
14.3	Реквизиты документа, на основании которого установлены требования к сохранению, содержанию и использованию объектов культурного наследия (памятников истории и культуры) народов Российской Федерации, требования к обеспечению доступа к таким объектам либо выявленному объекту культурного наследия	-

Обозначение (номер) помещения, машино-места на плане здания, сооружения, плане этажа: 310

Кадастровый номер: -

№ п/п	Наименование характеристики	Значение характеристики
1	2	3
1	Вид объекта недвижимости (помещение, машино-место)	Помещение
2	Ранее присвоенный государственный учетный номер помещения, машино-места (кадастровый, инвентарный или условный номер)	-
3	Кадастровый номер исходного объекта недвижимости (объектов недвижимости)	-
4	Номер, тип этажа (этажей), на котором (которых) расположено помещение	7, Этаж
5	Адрес помещения, машино-места	Российская Федерация, 143033, Московская область, г.о Одинцовский, село Лайково, микрорайон Город-событие, дом 21, квартира 310
	Местоположение помещения, машино-места	-
	Дополнение местоположения помещения, машино-места	-
6	Площадь помещения, машино-места (Р), м ²	78.9
7	Назначение помещения	Жилое
8	Вид жилого помещения (квартира, комната (в квартире), если жилое помещение расположено в многоквартирном доме)	Квартира
9	Вид (виды) разрешенного использования помещения	-
10	Наименование помещения	Квартира
11	Кадастровый номер (при наличии) или обозначение на плане этажа (или поэтажном плане) квартиры, в которой расположена комната	-
12	Сведения об отнесении к общему имуществу в многоквартирном доме или к вспомогательным помещениям	-
13	Сведения об отнесении к специализированному жилищному фонду или к жилым помещениям наемного дома социального использования или наемного дома коммерческого использования	-
14	Сведения о включении помещения в единый государственный реестр объектов культурного наследия (памятников истории и культуры) народов Российской Федерации	-
14.1	Регистрационный номер, вид и наименование объекта недвижимости в едином государственном реестре объектов культурного наследия (памятников истории и культуры) народов Российской Федерации либо регистрационный номер учетной карты объекта, представляющего собой историко-культурную ценность, вид и наименование выявленного объекта культурного наследия	-

14.2	Реквизиты решений Правительства Российской Федерации, органов охраны объектов культурного наследия о включении объекта недвижимости в единый государственный реестр объектов культурного наследия (памятников истории и культуры) народов Российской Федерации либо об отнесении объекта недвижимости к выявленным объектам культурного наследия, подлежащим государственной охране	-
14.3	Реквизиты документа, на основании которого установлены требования к сохранению, содержанию и использованию объектов культурного наследия (памятников истории и культуры) народов Российской Федерации, требования к обеспечению доступа к таким объектам либо выявленному объекту культурного наследия	-
Обозначение (номер) помещения, машино-места на плане здания, сооружения, плане этажа: 311		
Кадастровый номер: -		
№ п/п	Наименование характеристики	Значение характеристики
1	2	3
1	Вид объекта недвижимости (помещение, машино-место)	Помещение
2	Ранее присвоенный государственный учетный номер помещения, машино-места (кадастровый, инвентарный или условный номер)	-
3	Кадастровый номер исходного объекта недвижимости (объектов недвижимости)	-
4	Номер, тип этажа (этажей), на котором (которых) расположено помещение	7, Этаж
5	Адрес помещения, машино-места	Российская Федерация, 143033, Московская область, г.о Одинцовский, село Лайково, микрорайон Город-событие, дом 21, квартира 311
	Местоположение помещения, машино-места	-
	Дополнение местоположения помещения, машино-места	-
6	Площадь помещения, машино-места (P), м2	52.1
7	Назначение помещения	Жилое
8	Вид жилого помещения (квартира, комната (в квартире), если жилое помещение расположено в многоквартирном доме)	Квартира
9	Вид (виды) разрешенного использования помещения	-
10	Наименование помещения	Квартира
11	Кадастровый номер (при наличии) или обозначение на плане этажа (или поэтажном плане) квартиры, в которой расположена комната	-
12	Сведения об отнесении к общему имуществу в многоквартирном доме или к вспомогательным помещениям	-
13	Сведения об отнесении к специализированному жилищному фонду или к жилым помещениям наемного дома социального использования или наемного дома коммерческого использования	-

14	Сведения о включении помещения в единый государственный реестр объектов культурного наследия (памятников истории и культуры) народов Российской Федерации	-
14.1	Регистрационный номер, вид и наименование объекта недвижимости в едином государственном реестре объектов культурного наследия (памятников истории и культуры) народов Российской Федерации либо регистрационный номер учетной карты объекта, представляющего собой историко-культурную ценность, вид и наименование выявленного объекта культурного наследия	-
14.2	Реквизиты решений Правительства Российской Федерации, органов охраны объектов культурного наследия о включении объекта недвижимости в единый государственный реестр объектов культурного наследия (памятников истории и культуры) народов Российской Федерации либо об отнесении объекта недвижимости к выявленным объектам культурного наследия, подлежащим государственной охране	-
14.3	Реквизиты документа, на основании которого установлены требования к сохранению, содержанию и использованию объектов культурного наследия (памятников истории и культуры) народов Российской Федерации, требования к обеспечению доступа к таким объектам либо выявленному объекту культурного наследия	-

Обозначение (номер) помещения, машино-места на плане здания, сооружения, плане этажа: 312

Кадастровый номер: -

№ п/п	Наименование характеристики	Значение характеристики
1	2	3
1	Вид объекта недвижимости (помещение, машино-место)	Помещение
2	Ранее присвоенный государственный учетный номер помещения, машино-места (кадастровый, инвентарный или условный номер)	-
3	Кадастровый номер исходного объекта недвижимости (объектов недвижимости)	-
4	Номер, тип этажа (этажей), на котором (которых) расположено помещение	7, Этаж
5	Адрес помещения, машино-места	Российская Федерация, 143033, Московская область, г.о Одинцовский, село Лайково, микрорайон Город-событие, дом 21, квартира 312
	Местоположение помещения, машино-места	-
	Дополнение местоположения помещения, машино-места	-
6	Площадь помещения, машино-места (P), м ²	49.6
7	Назначение помещения	Жилое
8	Вид жилого помещения (квартира, комната (в квартире)), если жилое помещение расположено в многоквартирном доме	Квартира
9	Вид (виды) разрешенного использования помещения	-
10	Наименование помещения	Квартира

11	Кадастровый номер (при наличии) или обозначение на плане этажа (или поэтажном плане) квартиры, в которой расположена комната	-
12	Сведения об отнесении к общему имуществу в многоквартирном доме или к вспомогательным помещениям	-
13	Сведения об отнесении к специализированному жилищному фонду или к жилым помещениям наемного дома социального использования или наемного дома коммерческого использования	-
14	Сведения о включении помещения в единый государственный реестр объектов культурного наследия (памятников истории и культуры) народов Российской Федерации	-
14.1	Регистрационный номер, вид и наименование объекта недвижимости в едином государственном реестре объектов культурного наследия (памятников истории и культуры) народов Российской Федерации либо регистрационный номер учетной карты объекта, представляющего собой историко-культурную ценность, вид и наименование выявленного объекта культурного наследия	-
14.2	Реквизиты решений Правительства Российской Федерации, органов охраны объектов культурного наследия о включении объекта недвижимости в единый государственный реестр объектов культурного наследия (памятников истории и культуры) народов Российской Федерации либо об отнесении объекта недвижимости к выявленным объектам культурного наследия, подлежащим государственной охране	-
14.3	Реквизиты документа, на основании которого установлены требования к сохранению, содержанию и использованию объектов культурного наследия (памятников истории и культуры) народов Российской Федерации, требования к обеспечению доступа к таким объектам либо выявленному объекту культурного наследия	-
Обозначение (номер) помещения, машино-места на плане здания, сооружения, плане этажа: 313		
Кадастровый номер: -		
№ п/п	Наименование характеристики	Значение характеристики
1	2	3
1	Вид объекта недвижимости (помещение, машино-место)	Помещение
2	Ранее присвоенный государственный учетный номер помещения, машино-места (кадастровый, инвентарный или условный номер)	-
3	Кадастровый номер исходного объекта недвижимости (объектов недвижимости)	-
4	Номер, тип этажа (этажей), на котором (которых) расположено помещение	8, Этаж
5	Адрес помещения, машино-места	Российская Федерация, 143033, Московская область, г.о Одинцовский, село Лайково, микрорайон Город-событие, дом 21, квартира 313

5	Местоположение помещения, машино-места	-
	Дополнение местоположения помещения, машино-места	-
6	Площадь помещения, машино-места (Р), м2	69.0
7	Назначение помещения	Жилое
8	Вид жилого помещения (квартира, комната (в квартире), если жилое помещение расположено в многоквартирном доме)	Квартира
9	Вид (виды) разрешенного использования помещения	-
10	Наименование помещения	Квартира
11	Кадастровый номер (при наличии) или обозначение на плане этажа (или поэтажном плане) квартиры, в которой расположена комната	-
12	Сведения об отнесении к общему имуществу в многоквартирном доме или к вспомогательным помещениям	-
13	Сведения об отнесении к специализированному жилищному фонду или к жилым помещениям наемного дома социального использования или наемного дома коммерческого использования	-
14	Сведения о включении помещения в единый государственный реестр объектов культурного наследия (памятников истории и культуры) народов Российской Федерации	-
14.1	Регистрационный номер, вид и наименование объекта недвижимости в едином государственном реестре объектов культурного наследия (памятников истории и культуры) народов Российской Федерации либо регистрационный номер учетной карты объекта, представляющего собой историко-культурную ценность, вид и наименование выявленного объекта культурного наследия	-
14.2	Реквизиты решений Правительства Российской Федерации, органов охраны объектов культурного наследия о включении объекта недвижимости в единый государственный реестр объектов культурного наследия (памятников истории и культуры) народов Российской Федерации либо об отнесении объекта недвижимости к выявленным объектам культурного наследия, подлежащим государственной охране	-
14.3	Реквизиты документа, на основании которого установлены требования к сохранению, содержанию и использованию объектов культурного наследия (памятников истории и культуры) народов Российской Федерации, требования к обеспечению доступа к таким объектам либо выявленному объекту культурного наследия	-
Обозначение (номер) помещения, машино-места на плане здания, сооружения, плане этажа: 314		
Кадастровый номер: -		
№ п/п	Наименование характеристики	Значение характеристики
1	2	3
1	Вид объекта недвижимости (помещение, машино-место)	Помещение

2	Ранее присвоенный государственный учетный номер помещения, машино-места (кадастровый, инвентарный или условный номер)	-
3	Кадастровый номер исходного объекта недвижимости (объектов недвижимости)	-
4	Номер, тип этажа (этажей), на котором (которых) расположено помещение	8, Этаж
5	Адрес помещения, машино-места	Российская Федерация, 143033, Московская область, г.о Одинцовский, село Лайково, микрорайон Город-событие, дом 21, квартира 314
	Местоположение помещения, машино-места	-
	Дополнение местоположения помещения, машино-места	-
6	Площадь помещения, машино-места (P), м2	78.5
7	Назначение помещения	Жилое
8	Вид жилого помещения (квартира, комната (в квартире), если жилое помещение расположено в многоквартирном доме	Квартира
9	Вид (виды) разрешенного использования помещения	-
10	Наименование помещения	Квартира
11	Кадастровый номер (при наличии) или обозначение на плане этажа (или поэтажном плане) квартиры, в которой расположена комната	-
12	Сведения об отнесении к общему имуществу в многоквартирном доме или к вспомогательным помещениям	-
13	Сведения об отнесении к специализированному жилищному фонду или к жилым помещениям наемного дома социального использования или наемного дома коммерческого использования	-
14	Сведения о включении помещения в единый государственный реестр объектов культурного наследия (памятников истории и культуры) народов Российской Федерации	-
14.1	Регистрационный номер, вид и наименование объекта недвижимости в едином государственном реестре объектов культурного наследия (памятников истории и культуры) народов Российской Федерации либо регистрационный номер учетной карты объекта, представляющего собой историко-культурную ценность, вид и наименование выявленного объекта культурного наследия	-
14.2	Реквизиты решений Правительства Российской Федерации, органов охраны объектов культурного наследия о включении объекта недвижимости в единый государственный реестр объектов культурного наследия (памятников истории и культуры) народов Российской Федерации либо об отнесении объекта недвижимости к выявленным объектам культурного наследия, подлежащим государственной охране	-
14.3	Реквизиты документа, на основании которого установлены требования к сохранению, содержанию и использованию объектов культурного наследия (памятников истории и культуры) народов Российской Федерации, требования к обеспечению доступа к таким объектам либо выявленному объекту культурного наследия	-

Обозначение (номер) помещения, машино-места на плане здания, сооружения, плане этажа: 315

Кадастровый номер: -

№ п/п	Наименование характеристики	Значение характеристики
1	2	3
1	Вид объекта недвижимости (помещение, машино-место)	Помещение
2	Ранее присвоенный государственный учетный номер помещения, машино-места (кадастровый, инвентарный или условный номер)	-
3	Кадастровый номер исходного объекта недвижимости (объектов недвижимости)	-
4	Номер, тип этажа (этажей), на котором (которых) расположено помещение	8, Этаж
5	Адрес помещения, машино-места	Российская Федерация, 143033, Московская область, г.о Одинцовский, село Лайково, микрорайон Город-событие, дом 21, квартира 315
	Местоположение помещения, машино-места	-
	Дополнение местоположения помещения, машино-места	-
6	Площадь помещения, машино-места (Р), м ²	52.1
7	Назначение помещения	Жилое
8	Вид жилого помещения (квартира, комната (в квартире), если жилое помещение расположено в многоквартирном доме	Квартира
9	Вид (виды) разрешенного использования помещения	-
10	Наименование помещения	Квартира
11	Кадастровый номер (при наличии) или обозначение на плане этажа (или поэтажном плане) квартиры, в которой расположена комната	-
12	Сведения об отнесении к общему имуществу в многоквартирном доме или к вспомогательным помещениям	-
13	Сведения об отнесении к специализированному жилищному фонду или к жилым помещениям наемного дома социального использования или наемного дома коммерческого использования	-
14	Сведения о включении помещения в единый государственный реестр объектов культурного наследия (памятников истории и культуры) народов Российской Федерации	-
14.1	Регистрационный номер, вид и наименование объекта недвижимости в едином государственном реестре объектов культурного наследия (памятников истории и культуры) народов Российской Федерации либо регистрационный номер учетной карты объекта, представляющего собой историко-культурную ценность, вид и наименование выявленного объекта культурного наследия	-

14.2	Реквизиты решений Правительства Российской Федерации, органов охраны объектов культурного наследия о включении объекта недвижимости в единый государственный реестр объектов культурного наследия (памятников истории и культуры) народов Российской Федерации либо об отнесении объекта недвижимости к выявленным объектам культурного наследия, подлежащим государственной охране	-
14.3	Реквизиты документа, на основании которого установлены требования к сохранению, содержанию и использованию объектов культурного наследия (памятников истории и культуры) народов Российской Федерации, требования к обеспечению доступа к таким объектам либо выявленному объекту культурного наследия	-
Обозначение (номер) помещения, машино-места на плане здания, сооружения, плане этажа: 316		
Кадастровый номер: -		
№ п/п	Наименование характеристики	Значение характеристики
1	2	3
1	Вид объекта недвижимости (помещение, машино-место)	Помещение
2	Ранее присвоенный государственный учетный номер помещения, машино-места (кадастровый, инвентарный или условный номер)	-
3	Кадастровый номер исходного объекта недвижимости (объектов недвижимости)	-
4	Номер, тип этажа (этажей), на котором (которых) расположено помещение	8, Этаж
5	Адрес помещения, машино-места	Российская Федерация, 143033, Московская область, г.о Одинцовский, село Лайково, микрорайон Город-событие, дом 21, квартира 316
	Местоположение помещения, машино-места	-
	Дополнение местоположения помещения, машино-места	-
6	Площадь помещения, машино-места (Р), м ²	49.9
7	Назначение помещения	Жилое
8	Вид жилого помещения (квартира, комната (в квартире), если жилое помещение расположено в многоквартирном доме)	Квартира
9	Вид (виды) разрешенного использования помещения	-
10	Наименование помещения	Квартира
11	Кадастровый номер (при наличии) или обозначение на плане этажа (или поэтажном плане) квартиры, в которой расположена комната	-
12	Сведения об отнесении к общему имуществу в многоквартирном доме или к вспомогательным помещениям	-
13	Сведения об отнесении к специализированному жилищному фонду или к жилым помещениям наемного дома социального использования или наемного дома коммерческого использования	-

14	Сведения о включении помещения в единый государственный реестр объектов культурного наследия (памятников истории и культуры) народов Российской Федерации	-
14.1	Регистрационный номер, вид и наименование объекта недвижимости в едином государственном реестре объектов культурного наследия (памятников истории и культуры) народов Российской Федерации либо регистрационный номер учетной карты объекта, представляющего собой историко-культурную ценность, вид и наименование выявленного объекта культурного наследия	-
14.2	Реквизиты решений Правительства Российской Федерации, органов охраны объектов культурного наследия о включении объекта недвижимости в единый государственный реестр объектов культурного наследия (памятников истории и культуры) народов Российской Федерации либо об отнесении объекта недвижимости к выявленным объектам культурного наследия, подлежащим государственной охране	-
14.3	Реквизиты документа, на основании которого установлены требования к сохранению, содержанию и использованию объектов культурного наследия (памятников истории и культуры) народов Российской Федерации, требования к обеспечению доступа к таким объектам либо выявленному объекту культурного наследия	-

Обозначение (номер) помещения, машино-места на плане здания, сооружения, плане этажа: 317

Кадастровый номер: -

№ п/п	Наименование характеристики	Значение характеристики
1	2	3
1	Вид объекта недвижимости (помещение, машино-место)	Помещение
2	Ранее присвоенный государственный учетный номер помещения, машино-места (кадастровый, инвентарный или условный номер)	-
3	Кадастровый номер исходного объекта недвижимости (объектов недвижимости)	-
4	Номер, тип этажа (этажей), на котором (которых) расположено помещение	9, Этаж
5	Адрес помещения, машино-места	Российская Федерация, 143033, Московская область, г.о Одинцовский, село Лайково, микрорайон Город-событие, дом 21, квартира 317
	Местоположение помещения, машино-места	-
	Дополнение местоположения помещения, машино-места	-
6	Площадь помещения, машино-места (Р), м ²	69.0
7	Назначение помещения	Жилое
8	Вид жилого помещения (квартира, комната (в квартире)), если жилое помещение расположено в многоквартирном доме	Квартира
9	Вид (виды) разрешенного использования помещения	-
10	Наименование помещения	Квартира

11	Кадастровый номер (при наличии) или обозначение на плане этажа (или поэтажном плане) квартиры, в которой расположена комната	-
12	Сведения об отнесении к общему имуществу в многоквартирном доме или к вспомогательным помещениям	-
13	Сведения об отнесении к специализированному жилищному фонду или к жилым помещениям наемного дома социального использования или наемного дома коммерческого использования	-
14	Сведения о включении помещения в единый государственный реестр объектов культурного наследия (памятников истории и культуры) народов Российской Федерации	-
14.1	Регистрационный номер, вид и наименование объекта недвижимости в едином государственном реестре объектов культурного наследия (памятников истории и культуры) народов Российской Федерации либо регистрационный номер учетной карты объекта, представляющего собой историко-культурную ценность, вид и наименование выявленного объекта культурного наследия	-
14.2	Реквизиты решений Правительства Российской Федерации, органов охраны объектов культурного наследия о включении объекта недвижимости в единый государственный реестр объектов культурного наследия (памятников истории и культуры) народов Российской Федерации либо об отнесении объекта недвижимости к выявленным объектам культурного наследия, подлежащим государственной охране	-
14.3	Реквизиты документа, на основании которого установлены требования к сохранению, содержанию и использованию объектов культурного наследия (памятников истории и культуры) народов Российской Федерации, требования к обеспечению доступа к таким объектам либо выявленному объекту культурного наследия	-
Обозначение (номер) помещения, машино-места на плане здания, сооружения, плане этажа: 318		
Кадастровый номер: -		
№ п/п	Наименование характеристики	Значение характеристики
1	2	3
1	Вид объекта недвижимости (помещение, машино-место)	Помещение
2	Ранее присвоенный государственный учетный номер помещения, машино-места (кадастровый, инвентарный или условный номер)	-
3	Кадастровый номер исходного объекта недвижимости (объектов недвижимости)	-
4	Номер, тип этажа (этажей), на котором (которых) расположено помещение	9, Этаж
5	Адрес помещения, машино-места	Российская Федерация, 143033, Московская область, г.о Одинцовский, село Лайково, микрорайон Город-событие, дом 21, квартира 318

5	Местоположение помещения, машино-места	-
	Дополнение местоположения помещения, машино-места	-
6	Площадь помещения, машино-места (Р), м2	78.5
7	Назначение помещения	Жилое
8	Вид жилого помещения (квартира, комната (в квартире), если жилое помещение расположено в многоквартирном доме)	Квартира
9	Вид (виды) разрешенного использования помещения	-
10	Наименование помещения	Квартира
11	Кадастровый номер (при наличии) или обозначение на плане этажа (или поэтажном плане) квартиры, в которой расположена комната	-
12	Сведения об отнесении к общему имуществу в многоквартирном доме или к вспомогательным помещениям	-
13	Сведения об отнесении к специализированному жилищному фонду или к жилым помещениям наемного дома социального использования или наемного дома коммерческого использования	-
14	Сведения о включении помещения в единый государственный реестр объектов культурного наследия (памятников истории и культуры) народов Российской Федерации	-
14.1	Регистрационный номер, вид и наименование объекта недвижимости в едином государственном реестре объектов культурного наследия (памятников истории и культуры) народов Российской Федерации либо регистрационный номер учетной карты объекта, представляющего собой историко-культурную ценность, вид и наименование выявленного объекта культурного наследия	-
14.2	Реквизиты решений Правительства Российской Федерации, органов охраны объектов культурного наследия о включении объекта недвижимости в единый государственный реестр объектов культурного наследия (памятников истории и культуры) народов Российской Федерации либо об отнесении объекта недвижимости к выявленным объектам культурного наследия, подлежащим государственной охране	-
14.3	Реквизиты документа, на основании которого установлены требования к сохранению, содержанию и использованию объектов культурного наследия (памятников истории и культуры) народов Российской Федерации, требования к обеспечению доступа к таким объектам либо выявленному объекту культурного наследия	-
Обозначение (номер) помещения, машино-места на плане здания, сооружения, плане этажа: 319		
Кадастровый номер: -		
№ п/п	Наименование характеристики	Значение характеристики
1	2	3
1	Вид объекта недвижимости (помещение, машино-место)	Помещение

2	Ранее присвоенный государственный учетный номер помещения, машино-места (кадастровый, инвентарный или условный номер)	-
3	Кадастровый номер исходного объекта недвижимости (объектов недвижимости)	-
4	Номер, тип этажа (этажей), на котором (которых) расположено помещение	9, Этаж
5	Адрес помещения, машино-места	Российская Федерация, 143033, Московская область, г.о Одинцовский, село Лайково, микрорайон Город-событие, дом 21, квартира 319
	Местоположение помещения, машино-места	-
	Дополнение местоположения помещения, машино-места	-
6	Площадь помещения, машино-места (P), м2	52.5
7	Назначение помещения	Жилое
8	Вид жилого помещения (квартира, комната (в квартире), если жилое помещение расположено в многоквартирном доме	Квартира
9	Вид (виды) разрешенного использования помещения	-
10	Наименование помещения	Квартира
11	Кадастровый номер (при наличии) или обозначение на плане этажа (или поэтажном плане) квартиры, в которой расположена комната	-
12	Сведения об отнесении к общему имуществу в многоквартирном доме или к вспомогательным помещениям	-
13	Сведения об отнесении к специализированному жилищному фонду или к жилым помещениям наемного дома социального использования или наемного дома коммерческого использования	-
14	Сведения о включении помещения в единый государственный реестр объектов культурного наследия (памятников истории и культуры) народов Российской Федерации	-
14.1	Регистрационный номер, вид и наименование объекта недвижимости в едином государственном реестре объектов культурного наследия (памятников истории и культуры) народов Российской Федерации либо регистрационный номер учетной карты объекта, представляющего собой историко-культурную ценность, вид и наименование выявленного объекта культурного наследия	-
14.2	Реквизиты решений Правительства Российской Федерации, органов охраны объектов культурного наследия о включении объекта недвижимости в единый государственный реестр объектов культурного наследия (памятников истории и культуры) народов Российской Федерации либо об отнесении объекта недвижимости к выявленным объектам культурного наследия, подлежащим государственной охране	-
14.3	Реквизиты документа, на основании которого установлены требования к сохранению, содержанию и использованию объектов культурного наследия (памятников истории и культуры) народов Российской Федерации, требования к обеспечению доступа к таким объектам либо выявленному объекту культурного наследия	-

Обозначение (номер) помещения, машино-места на плане здания, сооружения, плане этажа: 320

Кадастровый номер: -

№ п/п	Наименование характеристики	Значение характеристики
1	2	3
1	Вид объекта недвижимости (помещение, машино-место)	Помещение
2	Ранее присвоенный государственный учетный номер помещения, машино-места (кадастровый, инвентарный или условный номер)	-
3	Кадастровый номер исходного объекта недвижимости (объектов недвижимости)	-
4	Номер, тип этажа (этажей), на котором (которых) расположено помещение	9, Этаж
5	Адрес помещения, машино-места	Российская Федерация, 143033, Московская область, г.о Одинцовский, село Лайково, микрорайон Город-событие, дом 21, квартира 320
	Местоположение помещения, машино-места	-
	Дополнение местоположения помещения, машино-места	-
6	Площадь помещения, машино-места (Р), м ²	49.6
7	Назначение помещения	Жилое
8	Вид жилого помещения (квартира, комната (в квартире), если жилое помещение расположено в многоквартирном доме	Квартира
9	Вид (виды) разрешенного использования помещения	-
10	Наименование помещения	Квартира
11	Кадастровый номер (при наличии) или обозначение на плане этажа (или поэтажном плане) квартиры, в которой расположена комната	-
12	Сведения об отнесении к общему имуществу в многоквартирном доме или к вспомогательным помещениям	-
13	Сведения об отнесении к специализированному жилищному фонду или к жилым помещениям наемного дома социального использования или наемного дома коммерческого использования	-
14	Сведения о включении помещения в единый государственный реестр объектов культурного наследия (памятников истории и культуры) народов Российской Федерации	-
14.1	Регистрационный номер, вид и наименование объекта недвижимости в едином государственном реестре объектов культурного наследия (памятников истории и культуры) народов Российской Федерации либо регистрационный номер учетной карты объекта, представляющего собой историко-культурную ценность, вид и наименование выявленного объекта культурного наследия	-

14.2	Реквизиты решений Правительства Российской Федерации, органов охраны объектов культурного наследия о включении объекта недвижимости в единый государственный реестр объектов культурного наследия (памятников истории и культуры) народов Российской Федерации либо об отнесении объекта недвижимости к выявленным объектам культурного наследия, подлежащим государственной охране	-
14.3	Реквизиты документа, на основании которого установлены требования к сохранению, содержанию и использованию объектов культурного наследия (памятников истории и культуры) народов Российской Федерации, требования к обеспечению доступа к таким объектам либо выявленному объекту культурного наследия	-
Обозначение (номер) помещения, машино-места на плане здания, сооружения, плане этажа: 321		
Кадастровый номер: -		
№ п/п	Наименование характеристики	Значение характеристики
1	2	3
1	Вид объекта недвижимости (помещение, машино-место)	Помещение
2	Ранее присвоенный государственный учетный номер помещения, машино-места (кадастровый, инвентарный или условный номер)	-
3	Кадастровый номер исходного объекта недвижимости (объектов недвижимости)	-
4	Номер, тип этажа (этажей), на котором (которых) расположено помещение	1, Этаж
5	Адрес помещения, машино-места	Российская Федерация, 143033, Московская область, г.о Одинцовский, село Лайково, микрорайон Город-событие, дом 21, квартира 321
	Местоположение помещения, машино-места	-
	Дополнение местоположения помещения, машино-места	-
6	Площадь помещения, машино-места (P), м2	85.3
7	Назначение помещения	Жилое
8	Вид жилого помещения (квартира, комната (в квартире), если жилое помещение расположено в многоквартирном доме)	Квартира
9	Вид (виды) разрешенного использования помещения	-
10	Наименование помещения	Квартира
11	Кадастровый номер (при наличии) или обозначение на плане этажа (или поэтажном плане) квартиры, в которой расположена комната	-
12	Сведения об отнесении к общему имуществу в многоквартирном доме или к вспомогательным помещениям	-
13	Сведения об отнесении к специализированному жилищному фонду или к жилым помещениям наемного дома социального использования или наемного дома коммерческого использования	-

14	Сведения о включении помещения в единый государственный реестр объектов культурного наследия (памятников истории и культуры) народов Российской Федерации	-
14.1	Регистрационный номер, вид и наименование объекта недвижимости в едином государственном реестре объектов культурного наследия (памятников истории и культуры) народов Российской Федерации либо регистрационный номер учетной карты объекта, представляющего собой историко-культурную ценность, вид и наименование выявленного объекта культурного наследия	-
14.2	Реквизиты решений Правительства Российской Федерации, органов охраны объектов культурного наследия о включении объекта недвижимости в единый государственный реестр объектов культурного наследия (памятников истории и культуры) народов Российской Федерации либо об отнесении объекта недвижимости к выявленным объектам культурного наследия, подлежащим государственной охране	-
14.3	Реквизиты документа, на основании которого установлены требования к сохранению, содержанию и использованию объектов культурного наследия (памятников истории и культуры) народов Российской Федерации, требования к обеспечению доступа к таким объектам либо выявленному объекту культурного наследия	-

Обозначение (номер) помещения, машино-места на плане здания, сооружения, плане этажа: 322

Кадастровый номер: -

№ п/п	Наименование характеристики	Значение характеристики
1	2	3
1	Вид объекта недвижимости (помещение, машино-место)	Помещение
2	Ранее присвоенный государственный учетный номер помещения, машино-места (кадастровый, инвентарный или условный номер)	-
3	Кадастровый номер исходного объекта недвижимости (объектов недвижимости)	-
4	Номер, тип этажа (этажей), на котором (которых) расположено помещение	1, Этаж
5	Адрес помещения, машино-места	Российская Федерация, 143033, Московская область, г.о Одинцовский, село Лайково, микрорайон Город-событие, дом 21, квартира 322
	Местоположение помещения, машино-места	-
	Дополнение местоположения помещения, машино-места	-
6	Площадь помещения, машино-места (Р), м ²	39.0
7	Назначение помещения	Жилое
8	Вид жилого помещения (квартира, комната (в квартире)), если жилое помещение расположено в многоквартирном доме	Квартира
9	Вид (виды) разрешенного использования помещения	-
10	Наименование помещения	Квартира

11	Кадастровый номер (при наличии) или обозначение на плане этажа (или поэтажном плане) квартиры, в которой расположена комната	-
12	Сведения об отнесении к общему имуществу в многоквартирном доме или к вспомогательным помещениям	-
13	Сведения об отнесении к специализированному жилищному фонду или к жилым помещениям наемного дома социального использования или наемного дома коммерческого использования	-
14	Сведения о включении помещения в единый государственный реестр объектов культурного наследия (памятников истории и культуры) народов Российской Федерации	-
14.1	Регистрационный номер, вид и наименование объекта недвижимости в едином государственном реестре объектов культурного наследия (памятников истории и культуры) народов Российской Федерации либо регистрационный номер учетной карты объекта, представляющего собой историко-культурную ценность, вид и наименование выявленного объекта культурного наследия	-
14.2	Реквизиты решений Правительства Российской Федерации, органов охраны объектов культурного наследия о включении объекта недвижимости в единый государственный реестр объектов культурного наследия (памятников истории и культуры) народов Российской Федерации либо об отнесении объекта недвижимости к выявленным объектам культурного наследия, подлежащим государственной охране	-
14.3	Реквизиты документа, на основании которого установлены требования к сохранению, содержанию и использованию объектов культурного наследия (памятников истории и культуры) народов Российской Федерации, требования к обеспечению доступа к таким объектам либо выявленному объекту культурного наследия	-
Обозначение (номер) помещения, машино-места на плане здания, сооружения, плане этажа: 323		
Кадастровый номер: -		
№ п/п	Наименование характеристики	Значение характеристики
1	2	3
1	Вид объекта недвижимости (помещение, машино-место)	Помещение
2	Ранее присвоенный государственный учетный номер помещения, машино-места (кадастровый, инвентарный или условный номер)	-
3	Кадастровый номер исходного объекта недвижимости (объектов недвижимости)	-
4	Номер, тип этажа (этажей), на котором (которых) расположено помещение	2, Этаж
5	Адрес помещения, машино-места	Российская Федерация, 143033, Московская область, г.о Одинцовский, село Лайково, микрорайон Город-событие, дом 21, квартира 323

5	Местоположение помещения, машино-места	-
	Дополнение местоположения помещения, машино-места	-
6	Площадь помещения, машино-места (Р), м2	50.6
7	Назначение помещения	Жилое
8	Вид жилого помещения (квартира, комната (в квартире), если жилое помещение расположено в многоквартирном доме	Квартира
9	Вид (виды) разрешенного использования помещения	-
10	Наименование помещения	Квартира
11	Кадастровый номер (при наличии) или обозначение на плане этажа (или поэтажном плане) квартиры, в которой расположена комната	-
12	Сведения об отнесении к общему имуществу в многоквартирном доме или к вспомогательным помещениям	-
13	Сведения об отнесении к специализированному жилищному фонду или к жилым помещениям наемного дома социального использования или наемного дома коммерческого использования	-
14	Сведения о включении помещения в единый государственный реестр объектов культурного наследия (памятников истории и культуры) народов Российской Федерации	-
14.1	Регистрационный номер, вид и наименование объекта недвижимости в едином государственном реестре объектов культурного наследия (памятников истории и культуры) народов Российской Федерации либо регистрационный номер учетной карты объекта, представляющего собой историко-культурную ценность, вид и наименование выявленного объекта культурного наследия	-
14.2	Реквизиты решений Правительства Российской Федерации, органов охраны объектов культурного наследия о включении объекта недвижимости в единый государственный реестр объектов культурного наследия (памятников истории и культуры) народов Российской Федерации либо об отнесении объекта недвижимости к выявленным объектам культурного наследия, подлежащим государственной охране	-
14.3	Реквизиты документа, на основании которого установлены требования к сохранению, содержанию и использованию объектов культурного наследия (памятников истории и культуры) народов Российской Федерации, требования к обеспечению доступа к таким объектам либо выявленному объекту культурного наследия	-
Обозначение (номер) помещения, машино-места на плане здания, сооружения, плане этажа: 324		
Кадастровый номер: -		
№ п/п	Наименование характеристики	Значение характеристики
1	2	3
1	Вид объекта недвижимости (помещение, машино-место)	Помещение

2	Ранее присвоенный государственный учетный номер помещения, машино-места (кадастровый, инвентарный или условный номер)	-
3	Кадастровый номер исходного объекта недвижимости (объектов недвижимости)	-
4	Номер, тип этажа (этажей), на котором (которых) расположено помещение	2, Этаж
5	Адрес помещения, машино-места	Российская Федерация, 143033, Московская область, г.о Одинцовский, село Лайково, микрорайон Город-событие, дом 21, квартира 324
	Местоположение помещения, машино-места	-
	Дополнение местоположения помещения, машино-места	-
6	Площадь помещения, машино-места (P), м2	32.6
7	Назначение помещения	Жилое
8	Вид жилого помещения (квартира, комната (в квартире), если жилое помещение расположено в многоквартирном доме	Квартира
9	Вид (виды) разрешенного использования помещения	-
10	Наименование помещения	Квартира
11	Кадастровый номер (при наличии) или обозначение на плане этажа (или поэтажном плане) квартиры, в которой расположена комната	-
12	Сведения об отнесении к общему имуществу в многоквартирном доме или к вспомогательным помещениям	-
13	Сведения об отнесении к специализированному жилищному фонду или к жилым помещениям наемного дома социального использования или наемного дома коммерческого использования	-
14	Сведения о включении помещения в единый государственный реестр объектов культурного наследия (памятников истории и культуры) народов Российской Федерации	-
14.1	Регистрационный номер, вид и наименование объекта недвижимости в едином государственном реестре объектов культурного наследия (памятников истории и культуры) народов Российской Федерации либо регистрационный номер учетной карты объекта, представляющего собой историко-культурную ценность, вид и наименование выявленного объекта культурного наследия	-
14.2	Реквизиты решений Правительства Российской Федерации, органов охраны объектов культурного наследия о включении объекта недвижимости в единый государственный реестр объектов культурного наследия (памятников истории и культуры) народов Российской Федерации либо об отнесении объекта недвижимости к выявленным объектам культурного наследия, подлежащим государственной охране	-
14.3	Реквизиты документа, на основании которого установлены требования к сохранению, содержанию и использованию объектов культурного наследия (памятников истории и культуры) народов Российской Федерации, требования к обеспечению доступа к таким объектам либо выявленному объекту культурного наследия	-

Обозначение (номер) помещения, машино-места на плане здания, сооружения, плане этажа: 325

Кадастровый номер: -

№ п/п	Наименование характеристики	Значение характеристики
1	2	3
1	Вид объекта недвижимости (помещение, машино-место)	Помещение
2	Ранее присвоенный государственный учетный номер помещения, машино-места (кадастровый, инвентарный или условный номер)	-
3	Кадастровый номер исходного объекта недвижимости (объектов недвижимости)	-
4	Номер, тип этажа (этажей), на котором (которых) расположено помещение	2, Этаж
5	Адрес помещения, машино-места	Российская Федерация, 143033, Московская область, г.о Одинцовский, село Лайково, микрорайон Город-событие, дом 21, квартира 325
	Местоположение помещения, машино-места	-
	Дополнение местоположения помещения, машино-места	-
6	Площадь помещения, машино-места (Р), м ²	33.5
7	Назначение помещения	Жилое
8	Вид жилого помещения (квартира, комната (в квартире), если жилое помещение расположено в многоквартирном доме)	Квартира
9	Вид (виды) разрешенного использования помещения	-
10	Наименование помещения	Квартира
11	Кадастровый номер (при наличии) или обозначение на плане этажа (или поэтажном плане) квартиры, в которой расположена комната	-
12	Сведения об отнесении к общему имуществу в многоквартирном доме или к вспомогательным помещениям	-
13	Сведения об отнесении к специализированному жилищному фонду или к жилым помещениям наемного дома социального использования или наемного дома коммерческого использования	-
14	Сведения о включении помещения в единый государственный реестр объектов культурного наследия (памятников истории и культуры) народов Российской Федерации	-
14.1	Регистрационный номер, вид и наименование объекта недвижимости в едином государственном реестре объектов культурного наследия (памятников истории и культуры) народов Российской Федерации либо регистрационный номер учетной карты объекта, представляющего собой историко-культурную ценность, вид и наименование выявленного объекта культурного наследия	-

14.2	Реквизиты решений Правительства Российской Федерации, органов охраны объектов культурного наследия о включении объекта недвижимости в единый государственный реестр объектов культурного наследия (памятников истории и культуры) народов Российской Федерации либо об отнесении объекта недвижимости к выявленным объектам культурного наследия, подлежащим государственной охране	-
14.3	Реквизиты документа, на основании которого установлены требования к сохранению, содержанию и использованию объектов культурного наследия (памятников истории и культуры) народов Российской Федерации, требования к обеспечению доступа к таким объектам либо выявленному объекту культурного наследия	-
Обозначение (номер) помещения, машино-места на плане здания, сооружения, плане этажа: 326		
Кадастровый номер: -		
№ п/п	Наименование характеристики	Значение характеристики
1	2	3
1	Вид объекта недвижимости (помещение, машино-место)	Помещение
2	Ранее присвоенный государственный учетный номер помещения, машино-места (кадастровый, инвентарный или условный номер)	-
3	Кадастровый номер исходного объекта недвижимости (объектов недвижимости)	-
4	Номер, тип этажа (этажей), на котором (которых) расположено помещение	2, Этаж
5	Адрес помещения, машино-места	Российская Федерация, 143033, Московская область, г.о Одинцовский, село Лайково, микрорайон Город-событие, дом 21, квартира 326
	Местоположение помещения, машино-места	-
	Дополнение местоположения помещения, машино-места	-
6	Площадь помещения, машино-места (Р), м2	39.1
7	Назначение помещения	Жилое
8	Вид жилого помещения (квартира, комната (в квартире), если жилое помещение расположено в многоквартирном доме)	Квартира
9	Вид (виды) разрешенного использования помещения	-
10	Наименование помещения	Квартира
11	Кадастровый номер (при наличии) или обозначение на плане этажа (или поэтажном плане) квартиры, в которой расположена комната	-
12	Сведения об отнесении к общему имуществу в многоквартирном доме или к вспомогательным помещениям	-
13	Сведения об отнесении к специализированному жилищному фонду или к жилым помещениям наемного дома социального использования или наемного дома коммерческого использования	-

14	Сведения о включении помещения в единый государственный реестр объектов культурного наследия (памятников истории и культуры) народов Российской Федерации	-
14.1	Регистрационный номер, вид и наименование объекта недвижимости в едином государственном реестре объектов культурного наследия (памятников истории и культуры) народов Российской Федерации либо регистрационный номер учетной карты объекта, представляющего собой историко-культурную ценность, вид и наименование выявленного объекта культурного наследия	-
14.2	Реквизиты решений Правительства Российской Федерации, органов охраны объектов культурного наследия о включении объекта недвижимости в единый государственный реестр объектов культурного наследия (памятников истории и культуры) народов Российской Федерации либо об отнесении объекта недвижимости к выявленным объектам культурного наследия, подлежащим государственной охране	-
14.3	Реквизиты документа, на основании которого установлены требования к сохранению, содержанию и использованию объектов культурного наследия (памятников истории и культуры) народов Российской Федерации, требования к обеспечению доступа к таким объектам либо выявленному объекту культурного наследия	-

Обозначение (номер) помещения, машино-места на плане здания, сооружения, плане этажа: 327

Кадастровый номер: -

№ п/п	Наименование характеристики	Значение характеристики
1	2	3
1	Вид объекта недвижимости (помещение, машино-место)	Помещение
2	Ранее присвоенный государственный учетный номер помещения, машино-места (кадастровый, инвентарный или условный номер)	-
3	Кадастровый номер исходного объекта недвижимости (объектов недвижимости)	-
4	Номер, тип этажа (этажей), на котором (которых) расположено помещение	3, Этаж
5	Адрес помещения, машино-места	Российская Федерация, 143033, Московская область, г.о Одинцовский, село Лайково, микрорайон Город-событие, дом 21, квартира 327
	Местоположение помещения, машино-места	-
	Дополнение местоположения помещения, машино-места	-
6	Площадь помещения, машино-места (P), м ²	50.6
7	Назначение помещения	Жилое
8	Вид жилого помещения (квартира, комната (в квартире)), если жилое помещение расположено в многоквартирном доме	Квартира
9	Вид (виды) разрешенного использования помещения	-
10	Наименование помещения	Квартира

11	Кадастровый номер (при наличии) или обозначение на плане этажа (или поэтажном плане) квартиры, в которой расположена комната	-
12	Сведения об отнесении к общему имуществу в многоквартирном доме или к вспомогательным помещениям	-
13	Сведения об отнесении к специализированному жилищному фонду или к жилым помещениям наемного дома социального использования или наемного дома коммерческого использования	-
14	Сведения о включении помещения в единый государственный реестр объектов культурного наследия (памятников истории и культуры) народов Российской Федерации	-
14.1	Регистрационный номер, вид и наименование объекта недвижимости в едином государственном реестре объектов культурного наследия (памятников истории и культуры) народов Российской Федерации либо регистрационный номер учетной карты объекта, представляющего собой историко-культурную ценность, вид и наименование выявленного объекта культурного наследия	-
14.2	Реквизиты решений Правительства Российской Федерации, органов охраны объектов культурного наследия о включении объекта недвижимости в единый государственный реестр объектов культурного наследия (памятников истории и культуры) народов Российской Федерации либо об отнесении объекта недвижимости к выявленным объектам культурного наследия, подлежащим государственной охране	-
14.3	Реквизиты документа, на основании которого установлены требования к сохранению, содержанию и использованию объектов культурного наследия (памятников истории и культуры) народов Российской Федерации, требования к обеспечению доступа к таким объектам либо выявленному объекту культурного наследия	-
Обозначение (номер) помещения, машино-места на плане здания, сооружения, плане этажа: 328		
Кадастровый номер: -		
№ п/п	Наименование характеристики	Значение характеристики
1	2	3
1	Вид объекта недвижимости (помещение, машино-место)	Помещение
2	Ранее присвоенный государственный учетный номер помещения, машино-места (кадастровый, инвентарный или условный номер)	-
3	Кадастровый номер исходного объекта недвижимости (объектов недвижимости)	-
4	Номер, тип этажа (этажей), на котором (которых) расположено помещение	3, Этаж
5	Адрес помещения, машино-места	Российская Федерация, 143033, Московская область, г.о Одинцовский, село Лайково, микрорайон Город-событие, дом 21, квартира 328

5	Местоположение помещения, машино-места	-
	Дополнение местоположения помещения, машино-места	-
6	Площадь помещения, машино-места (Р), м2	32.6
7	Назначение помещения	Жилое
8	Вид жилого помещения (квартира, комната (в квартире), если жилое помещение расположено в многоквартирном доме)	Квартира
9	Вид (виды) разрешенного использования помещения	-
10	Наименование помещения	Квартира
11	Кадастровый номер (при наличии) или обозначение на плане этажа (или поэтажном плане) квартиры, в которой расположена комната	-
12	Сведения об отнесении к общему имуществу в многоквартирном доме или к вспомогательным помещениям	-
13	Сведения об отнесении к специализированному жилищному фонду или к жилым помещениям наемного дома социального использования или наемного дома коммерческого использования	-
14	Сведения о включении помещения в единый государственный реестр объектов культурного наследия (памятников истории и культуры) народов Российской Федерации	-
14.1	Регистрационный номер, вид и наименование объекта недвижимости в едином государственном реестре объектов культурного наследия (памятников истории и культуры) народов Российской Федерации либо регистрационный номер учетной карты объекта, представляющего собой историко-культурную ценность, вид и наименование выявленного объекта культурного наследия	-
14.2	Реквизиты решений Правительства Российской Федерации, органов охраны объектов культурного наследия о включении объекта недвижимости в единый государственный реестр объектов культурного наследия (памятников истории и культуры) народов Российской Федерации либо об отнесении объекта недвижимости к выявленным объектам культурного наследия, подлежащим государственной охране	-
14.3	Реквизиты документа, на основании которого установлены требования к сохранению, содержанию и использованию объектов культурного наследия (памятников истории и культуры) народов Российской Федерации, требования к обеспечению доступа к таким объектам либо выявленному объекту культурного наследия	-
Обозначение (номер) помещения, машино-места на плане здания, сооружения, плане этажа: 329		
Кадастровый номер: -		
№ п/п	Наименование характеристики	Значение характеристики
1	2	3
1	Вид объекта недвижимости (помещение, машино-место)	Помещение

2	Ранее присвоенный государственный учетный номер помещения, машино-места (кадастровый, инвентарный или условный номер)	-
3	Кадастровый номер исходного объекта недвижимости (объектов недвижимости)	-
4	Номер, тип этажа (этажей), на котором (которых) расположено помещение	3, Этаж
5	Адрес помещения, машино-места	Российская Федерация, 143033, Московская область, г.о Одинцовский, село Лайково, микрорайон Город-событие, дом 21, квартира 329
	Местоположение помещения, машино-места	-
	Дополнение местоположения помещения, машино-места	-
6	Площадь помещения, машино-места (P), м2	34.0
7	Назначение помещения	Жилое
8	Вид жилого помещения (квартира, комната (в квартире), если жилое помещение расположено в многоквартирном доме	Квартира
9	Вид (виды) разрешенного использования помещения	-
10	Наименование помещения	Квартира
11	Кадастровый номер (при наличии) или обозначение на плане этажа (или поэтажном плане) квартиры, в которой расположена комната	-
12	Сведения об отнесении к общему имуществу в многоквартирном доме или к вспомогательным помещениям	-
13	Сведения об отнесении к специализированному жилищному фонду или к жилым помещениям наемного дома социального использования или наемного дома коммерческого использования	-
14	Сведения о включении помещения в единый государственный реестр объектов культурного наследия (памятников истории и культуры) народов Российской Федерации	-
14.1	Регистрационный номер, вид и наименование объекта недвижимости в едином государственном реестре объектов культурного наследия (памятников истории и культуры) народов Российской Федерации либо регистрационный номер учетной карты объекта, представляющего собой историко-культурную ценность, вид и наименование выявленного объекта культурного наследия	-
14.2	Реквизиты решений Правительства Российской Федерации, органов охраны объектов культурного наследия о включении объекта недвижимости в единый государственный реестр объектов культурного наследия (памятников истории и культуры) народов Российской Федерации либо об отнесении объекта недвижимости к выявленным объектам культурного наследия, подлежащим государственной охране	-
14.3	Реквизиты документа, на основании которого установлены требования к сохранению, содержанию и использованию объектов культурного наследия (памятников истории и культуры) народов Российской Федерации, требования к обеспечению доступа к таким объектам либо выявленному объекту культурного наследия	-

Обозначение (номер) помещения, машино-места на плане здания, сооружения, плане этажа: 330

Кадастровый номер: -

№ п/п	Наименование характеристики	Значение характеристики
1	2	3
1	Вид объекта недвижимости (помещение, машино-место)	Помещение
2	Ранее присвоенный государственный учетный номер помещения, машино-места (кадастровый, инвентарный или условный номер)	-
3	Кадастровый номер исходного объекта недвижимости (объектов недвижимости)	-
4	Номер, тип этажа (этажей), на котором (которых) расположено помещение	3, Этаж
5	Адрес помещения, машино-места	Российская Федерация, 143033, Московская область, г.о Одинцовский, село Лайково, микрорайон Город-событие, дом 21, квартира 330
	Местоположение помещения, машино-места	-
	Дополнение местоположения помещения, машино-места	-
6	Площадь помещения, машино-места (Р), м ²	39.1
7	Назначение помещения	Жилое
8	Вид жилого помещения (квартира, комната (в квартире), если жилое помещение расположено в многоквартирном доме)	Квартира
9	Вид (виды) разрешенного использования помещения	-
10	Наименование помещения	Квартира
11	Кадастровый номер (при наличии) или обозначение на плане этажа (или поэтажном плане) квартиры, в которой расположена комната	-
12	Сведения об отнесении к общему имуществу в многоквартирном доме или к вспомогательным помещениям	-
13	Сведения об отнесении к специализированному жилищному фонду или к жилым помещениям наемного дома социального использования или наемного дома коммерческого использования	-
14	Сведения о включении помещения в единый государственный реестр объектов культурного наследия (памятников истории и культуры) народов Российской Федерации	-
14.1	Регистрационный номер, вид и наименование объекта недвижимости в едином государственном реестре объектов культурного наследия (памятников истории и культуры) народов Российской Федерации либо регистрационный номер учетной карты объекта, представляющего собой историко-культурную ценность, вид и наименование выявленного объекта культурного наследия	-

14.2	Реквизиты решений Правительства Российской Федерации, органов охраны объектов культурного наследия о включении объекта недвижимости в единый государственный реестр объектов культурного наследия (памятников истории и культуры) народов Российской Федерации либо об отнесении объекта недвижимости к выявленным объектам культурного наследия, подлежащим государственной охране	-
14.3	Реквизиты документа, на основании которого установлены требования к сохранению, содержанию и использованию объектов культурного наследия (памятников истории и культуры) народов Российской Федерации, требования к обеспечению доступа к таким объектам либо выявленному объекту культурного наследия	-
Обозначение (номер) помещения, машино-места на плане здания, сооружения, плане этажа: 331		
Кадастровый номер: -		
№ п/п	Наименование характеристики	Значение характеристики
1	2	3
1	Вид объекта недвижимости (помещение, машино-место)	Помещение
2	Ранее присвоенный государственный учетный номер помещения, машино-места (кадастровый, инвентарный или условный номер)	-
3	Кадастровый номер исходного объекта недвижимости (объектов недвижимости)	-
4	Номер, тип этажа (этажей), на котором (которых) расположено помещение	4, Этаж
5	Адрес помещения, машино-места	Российская Федерация, 143033, Московская область, г.о Одинцовский, село Лайково, микрорайон Город-событие, дом 21, квартира 331
	Местоположение помещения, машино-места	-
	Дополнение местоположения помещения, машино-места	-
6	Площадь помещения, машино-места (P), м2	50.4
7	Назначение помещения	Жилое
8	Вид жилого помещения (квартира, комната (в квартире), если жилое помещение расположено в многоквартирном доме)	Квартира
9	Вид (виды) разрешенного использования помещения	-
10	Наименование помещения	Квартира
11	Кадастровый номер (при наличии) или обозначение на плане этажа (или поэтажном плане) квартиры, в которой расположена комната	-
12	Сведения об отнесении к общему имуществу в многоквартирном доме или к вспомогательным помещениям	-
13	Сведения об отнесении к специализированному жилищному фонду или к жилым помещениям наемного дома социального использования или наемного дома коммерческого использования	-

14	Сведения о включении помещения в единый государственный реестр объектов культурного наследия (памятников истории и культуры) народов Российской Федерации	-
14.1	Регистрационный номер, вид и наименование объекта недвижимости в едином государственном реестре объектов культурного наследия (памятников истории и культуры) народов Российской Федерации либо регистрационный номер учетной карты объекта, представляющего собой историко-культурную ценность, вид и наименование выявленного объекта культурного наследия	-
14.2	Реквизиты решений Правительства Российской Федерации, органов охраны объектов культурного наследия о включении объекта недвижимости в единый государственный реестр объектов культурного наследия (памятников истории и культуры) народов Российской Федерации либо об отнесении объекта недвижимости к выявленным объектам культурного наследия, подлежащим государственной охране	-
14.3	Реквизиты документа, на основании которого установлены требования к сохранению, содержанию и использованию объектов культурного наследия (памятников истории и культуры) народов Российской Федерации, требования к обеспечению доступа к таким объектам либо выявленному объекту культурного наследия	-

Обозначение (номер) помещения, машино-места на плане здания, сооружения, плане этажа: 332

Кадастровый номер: -

№ п/п	Наименование характеристики	Значение характеристики
1	2	3
1	Вид объекта недвижимости (помещение, машино-место)	Помещение
2	Ранее присвоенный государственный учетный номер помещения, машино-места (кадастровый, инвентарный или условный номер)	-
3	Кадастровый номер исходного объекта недвижимости (объектов недвижимости)	-
4	Номер, тип этажа (этажей), на котором (которых) расположено помещение	4, Этаж
5	Адрес помещения, машино-места	Российская Федерация, 143033, Московская область, г.о Одинцовский, село Лайково, микрорайон Город-событие, дом 21, квартира 332
	Местоположение помещения, машино-места	-
	Дополнение местоположения помещения, машино-места	-
6	Площадь помещения, машино-места (Р), м ²	32.5
7	Назначение помещения	Жилое
8	Вид жилого помещения (квартира, комната (в квартире)), если жилое помещение расположено в многоквартирном доме	Квартира
9	Вид (виды) разрешенного использования помещения	-
10	Наименование помещения	Квартира

11	Кадастровый номер (при наличии) или обозначение на плане этажа (или поэтажном плане) квартиры, в которой расположена комната	-
12	Сведения об отнесении к общему имуществу в многоквартирном доме или к вспомогательным помещениям	-
13	Сведения об отнесении к специализированному жилищному фонду или к жилым помещениям наемного дома социального использования или наемного дома коммерческого использования	-
14	Сведения о включении помещения в единый государственный реестр объектов культурного наследия (памятников истории и культуры) народов Российской Федерации	-
14.1	Регистрационный номер, вид и наименование объекта недвижимости в едином государственном реестре объектов культурного наследия (памятников истории и культуры) народов Российской Федерации либо регистрационный номер учетной карты объекта, представляющего собой историко-культурную ценность, вид и наименование выявленного объекта культурного наследия	-
14.2	Реквизиты решений Правительства Российской Федерации, органов охраны объектов культурного наследия о включении объекта недвижимости в единый государственный реестр объектов культурного наследия (памятников истории и культуры) народов Российской Федерации либо об отнесении объекта недвижимости к выявленным объектам культурного наследия, подлежащим государственной охране	-
14.3	Реквизиты документа, на основании которого установлены требования к сохранению, содержанию и использованию объектов культурного наследия (памятников истории и культуры) народов Российской Федерации, требования к обеспечению доступа к таким объектам либо выявленному объекту культурного наследия	-
Обозначение (номер) помещения, машино-места на плане здания, сооружения, плане этажа: 333		
Кадастровый номер: -		
№ п/п	Наименование характеристики	Значение характеристики
1	2	3
1	Вид объекта недвижимости (помещение, машино-место)	Помещение
2	Ранее присвоенный государственный учетный номер помещения, машино-места (кадастровый, инвентарный или условный номер)	-
3	Кадастровый номер исходного объекта недвижимости (объектов недвижимости)	-
4	Номер, тип этажа (этажей), на котором (которых) расположено помещение	4, Этаж
5	Адрес помещения, машино-места	Российская Федерация, 143033, Московская область, г.о Одинцовский, село Лайково, микрорайон Город-событие, дом 21, квартира 333

5	Местоположение помещения, машино-места	-
	Дополнение местоположения помещения, машино-места	-
6	Площадь помещения, машино-места (Р), м2	33.7
7	Назначение помещения	Жилое
8	Вид жилого помещения (квартира, комната (в квартире), если жилое помещение расположено в многоквартирном доме)	Квартира
9	Вид (виды) разрешенного использования помещения	-
10	Наименование помещения	Квартира
11	Кадастровый номер (при наличии) или обозначение на плане этажа (или поэтажном плане) квартиры, в которой расположена комната	-
12	Сведения об отнесении к общему имуществу в многоквартирном доме или к вспомогательным помещениям	-
13	Сведения об отнесении к специализированному жилищному фонду или к жилым помещениям наемного дома социального использования или наемного дома коммерческого использования	-
14	Сведения о включении помещения в единый государственный реестр объектов культурного наследия (памятников истории и культуры) народов Российской Федерации	-
14.1	Регистрационный номер, вид и наименование объекта недвижимости в едином государственном реестре объектов культурного наследия (памятников истории и культуры) народов Российской Федерации либо регистрационный номер учетной карты объекта, представляющего собой историко-культурную ценность, вид и наименование выявленного объекта культурного наследия	-
14.2	Реквизиты решений Правительства Российской Федерации, органов охраны объектов культурного наследия о включении объекта недвижимости в единый государственный реестр объектов культурного наследия (памятников истории и культуры) народов Российской Федерации либо об отнесении объекта недвижимости к выявленным объектам культурного наследия, подлежащим государственной охране	-
14.3	Реквизиты документа, на основании которого установлены требования к сохранению, содержанию и использованию объектов культурного наследия (памятников истории и культуры) народов Российской Федерации, требования к обеспечению доступа к таким объектам либо выявленному объекту культурного наследия	-
Обозначение (номер) помещения, машино-места на плане здания, сооружения, плане этажа: 334		
Кадастровый номер: -		
№ п/п	Наименование характеристики	Значение характеристики
1	2	3
1	Вид объекта недвижимости (помещение, машино-место)	Помещение

2	Ранее присвоенный государственный учетный номер помещения, машино-места (кадастровый, инвентарный или условный номер)	-
3	Кадастровый номер исходного объекта недвижимости (объектов недвижимости)	-
4	Номер, тип этажа (этажей), на котором (которых) расположено помещение	4, Этаж
5	Адрес помещения, машино-места	Российская Федерация, 143033, Московская область, г.о Одинцовский, село Лайково, микрорайон Город-событие, дом 21, квартира 334
	Местоположение помещения, машино-места	-
	Дополнение местоположения помещения, машино-места	-
6	Площадь помещения, машино-места (Р), м2	39.1
7	Назначение помещения	Жилое
8	Вид жилого помещения (квартира, комната (в квартире), если жилое помещение расположено в многоквартирном доме	Квартира
9	Вид (виды) разрешенного использования помещения	-
10	Наименование помещения	Квартира
11	Кадастровый номер (при наличии) или обозначение на плане этажа (или поэтажном плане) квартиры, в которой расположена комната	-
12	Сведения об отнесении к общему имуществу в многоквартирном доме или к вспомогательным помещениям	-
13	Сведения об отнесении к специализированному жилищному фонду или к жилым помещениям наемного дома социального использования или наемного дома коммерческого использования	-
14	Сведения о включении помещения в единый государственный реестр объектов культурного наследия (памятников истории и культуры) народов Российской Федерации	-
14.1	Регистрационный номер, вид и наименование объекта недвижимости в едином государственном реестре объектов культурного наследия (памятников истории и культуры) народов Российской Федерации либо регистрационный номер учетной карты объекта, представляющего собой историко-культурную ценность, вид и наименование выявленного объекта культурного наследия	-
14.2	Реквизиты решений Правительства Российской Федерации, органов охраны объектов культурного наследия о включении объекта недвижимости в единый государственный реестр объектов культурного наследия (памятников истории и культуры) народов Российской Федерации либо об отнесении объекта недвижимости к выявленным объектам культурного наследия, подлежащим государственной охране	-
14.3	Реквизиты документа, на основании которого установлены требования к сохранению, содержанию и использованию объектов культурного наследия (памятников истории и культуры) народов Российской Федерации, требования к обеспечению доступа к таким объектам либо выявленному объекту культурного наследия	-

Обозначение (номер) помещения, машино-места на плане здания, сооружения, плане этажа: 335

Кадастровый номер: -

№ п/п	Наименование характеристики	Значение характеристики
1	2	3
1	Вид объекта недвижимости (помещение, машино-место)	Помещение
2	Ранее присвоенный государственный учетный номер помещения, машино-места (кадастровый, инвентарный или условный номер)	-
3	Кадастровый номер исходного объекта недвижимости (объектов недвижимости)	-
4	Номер, тип этажа (этажей), на котором (которых) расположено помещение	5, Этаж
5	Адрес помещения, машино-места	Российская Федерация, 143033, Московская область, г.о Одинцовский, село Лайково, микрорайон Город-событие, дом 21, квартира 335
	Местоположение помещения, машино-места	-
	Дополнение местоположения помещения, машино-места	-
6	Площадь помещения, машино-места (Р), м ²	50.6
7	Назначение помещения	Жилое
8	Вид жилого помещения (квартира, комната (в квартире), если жилое помещение расположено в многоквартирном доме)	Квартира
9	Вид (виды) разрешенного использования помещения	-
10	Наименование помещения	Квартира
11	Кадастровый номер (при наличии) или обозначение на плане этажа (или поэтажном плане) квартиры, в которой расположена комната	-
12	Сведения об отнесении к общему имуществу в многоквартирном доме или к вспомогательным помещениям	-
13	Сведения об отнесении к специализированному жилищному фонду или к жилым помещениям наемного дома социального использования или наемного дома коммерческого использования	-
14	Сведения о включении помещения в единый государственный реестр объектов культурного наследия (памятников истории и культуры) народов Российской Федерации	-
14.1	Регистрационный номер, вид и наименование объекта недвижимости в едином государственном реестре объектов культурного наследия (памятников истории и культуры) народов Российской Федерации либо регистрационный номер учетной карты объекта, представляющего собой историко-культурную ценность, вид и наименование выявленного объекта культурного наследия	-

14.2	Реквизиты решений Правительства Российской Федерации, органов охраны объектов культурного наследия о включении объекта недвижимости в единый государственный реестр объектов культурного наследия (памятников истории и культуры) народов Российской Федерации либо об отнесении объекта недвижимости к выявленным объектам культурного наследия, подлежащим государственной охране	-
14.3	Реквизиты документа, на основании которого установлены требования к сохранению, содержанию и использованию объектов культурного наследия (памятников истории и культуры) народов Российской Федерации, требования к обеспечению доступа к таким объектам либо выявленному объекту культурного наследия	-
Обозначение (номер) помещения, машино-места на плане здания, сооружения, плане этажа: 336		
Кадастровый номер: -		
№ п/п	Наименование характеристики	Значение характеристики
1	2	3
1	Вид объекта недвижимости (помещение, машино-место)	Помещение
2	Ранее присвоенный государственный учетный номер помещения, машино-места (кадастровый, инвентарный или условный номер)	-
3	Кадастровый номер исходного объекта недвижимости (объектов недвижимости)	-
4	Номер, тип этажа (этажей), на котором (которых) расположено помещение	5, Этаж
5	Адрес помещения, машино-места	Российская Федерация, 143033, Московская область, г.о Одинцовский, село Лайково, микрорайон Город-событие, дом 21, квартира 336
	Местоположение помещения, машино-места	-
	Дополнение местоположения помещения, машино-места	-
6	Площадь помещения, машино-места (P), м2	32.6
7	Назначение помещения	Жилое
8	Вид жилого помещения (квартира, комната (в квартире), если жилое помещение расположено в многоквартирном доме)	Квартира
9	Вид (виды) разрешенного использования помещения	-
10	Наименование помещения	Квартира
11	Кадастровый номер (при наличии) или обозначение на плане этажа (или поэтажном плане) квартиры, в которой расположена комната	-
12	Сведения об отнесении к общему имуществу в многоквартирном доме или к вспомогательным помещениям	-
13	Сведения об отнесении к специализированному жилищному фонду или к жилым помещениям наемного дома социального использования или наемного дома коммерческого использования	-

14	Сведения о включении помещения в единый государственный реестр объектов культурного наследия (памятников истории и культуры) народов Российской Федерации	-
14.1	Регистрационный номер, вид и наименование объекта недвижимости в едином государственном реестре объектов культурного наследия (памятников истории и культуры) народов Российской Федерации либо регистрационный номер учетной карты объекта, представляющего собой историко-культурную ценность, вид и наименование выявленного объекта культурного наследия	-
14.2	Реквизиты решений Правительства Российской Федерации, органов охраны объектов культурного наследия о включении объекта недвижимости в единый государственный реестр объектов культурного наследия (памятников истории и культуры) народов Российской Федерации либо об отнесении объекта недвижимости к выявленным объектам культурного наследия, подлежащим государственной охране	-
14.3	Реквизиты документа, на основании которого установлены требования к сохранению, содержанию и использованию объектов культурного наследия (памятников истории и культуры) народов Российской Федерации, требования к обеспечению доступа к таким объектам либо выявленному объекту культурного наследия	-

Обозначение (номер) помещения, машино-места на плане здания, сооружения, плане этажа: 337

Кадастровый номер: -

№ п/п	Наименование характеристики	Значение характеристики
1	2	3
1	Вид объекта недвижимости (помещение, машино-место)	Помещение
2	Ранее присвоенный государственный учетный номер помещения, машино-места (кадастровый, инвентарный или условный номер)	-
3	Кадастровый номер исходного объекта недвижимости (объектов недвижимости)	-
4	Номер, тип этажа (этажей), на котором (которых) расположено помещение	5, Этаж
5	Адрес помещения, машино-места	Российская Федерация, 143033, Московская область, г.о Одинцовский, село Лайково, микрорайон Город-событие, дом 21, квартира 337
	Местоположение помещения, машино-места	-
	Дополнение местоположения помещения, машино-места	-
6	Площадь помещения, машино-места (Р), м ²	33.9
7	Назначение помещения	Жилое
8	Вид жилого помещения (квартира, комната (в квартире)), если жилое помещение расположено в многоквартирном доме	Квартира
9	Вид (виды) разрешенного использования помещения	-
10	Наименование помещения	Квартира

11	Кадастровый номер (при наличии) или обозначение на плане этажа (или поэтажном плане) квартиры, в которой расположена комната	-
12	Сведения об отнесении к общему имуществу в многоквартирном доме или к вспомогательным помещениям	-
13	Сведения об отнесении к специализированному жилищному фонду или к жилым помещениям наемного дома социального использования или наемного дома коммерческого использования	-
14	Сведения о включении помещения в единый государственный реестр объектов культурного наследия (памятников истории и культуры) народов Российской Федерации	-
14.1	Регистрационный номер, вид и наименование объекта недвижимости в едином государственном реестре объектов культурного наследия (памятников истории и культуры) народов Российской Федерации либо регистрационный номер учетной карты объекта, представляющего собой историко-культурную ценность, вид и наименование выявленного объекта культурного наследия	-
14.2	Реквизиты решений Правительства Российской Федерации, органов охраны объектов культурного наследия о включении объекта недвижимости в единый государственный реестр объектов культурного наследия (памятников истории и культуры) народов Российской Федерации либо об отнесении объекта недвижимости к выявленным объектам культурного наследия, подлежащим государственной охране	-
14.3	Реквизиты документа, на основании которого установлены требования к сохранению, содержанию и использованию объектов культурного наследия (памятников истории и культуры) народов Российской Федерации, требования к обеспечению доступа к таким объектам либо выявленному объекту культурного наследия	-
Обозначение (номер) помещения, машино-места на плане здания, сооружения, плане этажа: 338		
Кадастровый номер: -		
№ п/п	Наименование характеристики	Значение характеристики
1	2	3
1	Вид объекта недвижимости (помещение, машино-место)	Помещение
2	Ранее присвоенный государственный учетный номер помещения, машино-места (кадастровый, инвентарный или условный номер)	-
3	Кадастровый номер исходного объекта недвижимости (объектов недвижимости)	-
4	Номер, тип этажа (этажей), на котором (которых) расположено помещение	5, Этаж
5	Адрес помещения, машино-места	Российская Федерация, 143033, Московская область, г.о Одинцовский, село Лайково, микрорайон Город-событие, дом 21, квартира 338

5	Местоположение помещения, машино-места	-
	Дополнение местоположения помещения, машино-места	-
6	Площадь помещения, машино-места (Р), м2	39.1
7	Назначение помещения	Жилое
8	Вид жилого помещения (квартира, комната (в квартире), если жилое помещение расположено в многоквартирном доме)	Квартира
9	Вид (виды) разрешенного использования помещения	-
10	Наименование помещения	Квартира
11	Кадастровый номер (при наличии) или обозначение на плане этажа (или поэтажном плане) квартиры, в которой расположена комната	-
12	Сведения об отнесении к общему имуществу в многоквартирном доме или к вспомогательным помещениям	-
13	Сведения об отнесении к специализированному жилищному фонду или к жилым помещениям наемного дома социального использования или наемного дома коммерческого использования	-
14	Сведения о включении помещения в единый государственный реестр объектов культурного наследия (памятников истории и культуры) народов Российской Федерации	-
14.1	Регистрационный номер, вид и наименование объекта недвижимости в едином государственном реестре объектов культурного наследия (памятников истории и культуры) народов Российской Федерации либо регистрационный номер учетной карты объекта, представляющего собой историко-культурную ценность, вид и наименование выявленного объекта культурного наследия	-
14.2	Реквизиты решений Правительства Российской Федерации, органов охраны объектов культурного наследия о включении объекта недвижимости в единый государственный реестр объектов культурного наследия (памятников истории и культуры) народов Российской Федерации либо об отнесении объекта недвижимости к выявленным объектам культурного наследия, подлежащим государственной охране	-
14.3	Реквизиты документа, на основании которого установлены требования к сохранению, содержанию и использованию объектов культурного наследия (памятников истории и культуры) народов Российской Федерации, требования к обеспечению доступа к таким объектам либо выявленному объекту культурного наследия	-
Обозначение (номер) помещения, машино-места на плане здания, сооружения, плане этажа: 339		
Кадастровый номер: -		
№ п/п	Наименование характеристики	Значение характеристики
1	2	3
1	Вид объекта недвижимости (помещение, машино-место)	Помещение

2	Ранее присвоенный государственный учетный номер помещения, машино-места (кадастровый, инвентарный или условный номер)	-
3	Кадастровый номер исходного объекта недвижимости (объектов недвижимости)	-
4	Номер, тип этажа (этажей), на котором (которых) расположено помещение	6, Этаж
5	Адрес помещения, машино-места	Российская Федерация, 143033, Московская область, г.о Одинцовский, село Лайково, микрорайон Город-событие, дом 21, квартира 339
	Местоположение помещения, машино-места	-
	Дополнение местоположения помещения, машино-места	-
6	Площадь помещения, машино-места (P), м2	50.6
7	Назначение помещения	Жилое
8	Вид жилого помещения (квартира, комната (в квартире), если жилое помещение расположено в многоквартирном доме	Квартира
9	Вид (виды) разрешенного использования помещения	-
10	Наименование помещения	Квартира
11	Кадастровый номер (при наличии) или обозначение на плане этажа (или поэтажном плане) квартиры, в которой расположена комната	-
12	Сведения об отнесении к общему имуществу в многоквартирном доме или к вспомогательным помещениям	-
13	Сведения об отнесении к специализированному жилищному фонду или к жилым помещениям наемного дома социального использования или наемного дома коммерческого использования	-
14	Сведения о включении помещения в единый государственный реестр объектов культурного наследия (памятников истории и культуры) народов Российской Федерации	-
14.1	Регистрационный номер, вид и наименование объекта недвижимости в едином государственном реестре объектов культурного наследия (памятников истории и культуры) народов Российской Федерации либо регистрационный номер учетной карты объекта, представляющего собой историко-культурную ценность, вид и наименование выявленного объекта культурного наследия	-
14.2	Реквизиты решений Правительства Российской Федерации, органов охраны объектов культурного наследия о включении объекта недвижимости в единый государственный реестр объектов культурного наследия (памятников истории и культуры) народов Российской Федерации либо об отнесении объекта недвижимости к выявленным объектам культурного наследия, подлежащим государственной охране	-
14.3	Реквизиты документа, на основании которого установлены требования к сохранению, содержанию и использованию объектов культурного наследия (памятников истории и культуры) народов Российской Федерации, требования к обеспечению доступа к таким объектам либо выявленному объекту культурного наследия	-

Обозначение (номер) помещения, машино-места на плане здания, сооружения, плане этажа: 340

Кадастровый номер: -

№ п/п	Наименование характеристики	Значение характеристики
1	2	3
1	Вид объекта недвижимости (помещение, машино-место)	Помещение
2	Ранее присвоенный государственный учетный номер помещения, машино-места (кадастровый, инвентарный или условный номер)	-
3	Кадастровый номер исходного объекта недвижимости (объектов недвижимости)	-
4	Номер, тип этажа (этажей), на котором (которых) расположено помещение	6, Этаж
5	Адрес помещения, машино-места	Российская Федерация, 143033, Московская область, г.о Одинцовский, село Лайково, микрорайон Город-событие, дом 21, квартира 340
	Местоположение помещения, машино-места	-
	Дополнение местоположения помещения, машино-места	-
6	Площадь помещения, машино-места (Р), м ²	32.5
7	Назначение помещения	Жилое
8	Вид жилого помещения (квартира, комната (в квартире), если жилое помещение расположено в многоквартирном доме)	Квартира
9	Вид (виды) разрешенного использования помещения	-
10	Наименование помещения	Квартира
11	Кадастровый номер (при наличии) или обозначение на плане этажа (или поэтажном плане) квартиры, в которой расположена комната	-
12	Сведения об отнесении к общему имуществу в многоквартирном доме или к вспомогательным помещениям	-
13	Сведения об отнесении к специализированному жилищному фонду или к жилым помещениям наемного дома социального использования или наемного дома коммерческого использования	-
14	Сведения о включении помещения в единый государственный реестр объектов культурного наследия (памятников истории и культуры) народов Российской Федерации	-
14.1	Регистрационный номер, вид и наименование объекта недвижимости в едином государственном реестре объектов культурного наследия (памятников истории и культуры) народов Российской Федерации либо регистрационный номер учетной карты объекта, представляющего собой историко-культурную ценность, вид и наименование выявленного объекта культурного наследия	-

14.2	Реквизиты решений Правительства Российской Федерации, органов охраны объектов культурного наследия о включении объекта недвижимости в единый государственный реестр объектов культурного наследия (памятников истории и культуры) народов Российской Федерации либо об отнесении объекта недвижимости к выявленным объектам культурного наследия, подлежащим государственной охране	-
14.3	Реквизиты документа, на основании которого установлены требования к сохранению, содержанию и использованию объектов культурного наследия (памятников истории и культуры) народов Российской Федерации, требования к обеспечению доступа к таким объектам либо выявленному объекту культурного наследия	-
Обозначение (номер) помещения, машино-места на плане здания, сооружения, плане этажа: 341		
Кадастровый номер: -		
№ п/п	Наименование характеристики	Значение характеристики
1	2	3
1	Вид объекта недвижимости (помещение, машино-место)	Помещение
2	Ранее присвоенный государственный учетный номер помещения, машино-места (кадастровый, инвентарный или условный номер)	-
3	Кадастровый номер исходного объекта недвижимости (объектов недвижимости)	-
4	Номер, тип этажа (этажей), на котором (которых) расположено помещение	6, Этаж
5	Адрес помещения, машино-места	Российская Федерация, 143033, Московская область, г.о Одинцовский, село Лайково, микрорайон Город-событие, дом 21, квартира 341
	Местоположение помещения, машино-места	-
	Дополнение местоположения помещения, машино-места	-
6	Площадь помещения, машино-места (Р), м ²	33.5
7	Назначение помещения	Жилое
8	Вид жилого помещения (квартира, комната (в квартире), если жилое помещение расположено в многоквартирном доме)	Квартира
9	Вид (виды) разрешенного использования помещения	-
10	Наименование помещения	Квартира
11	Кадастровый номер (при наличии) или обозначение на плане этажа (или поэтажном плане) квартиры, в которой расположена комната	-
12	Сведения об отнесении к общему имуществу в многоквартирном доме или к вспомогательным помещениям	-
13	Сведения об отнесении к специализированному жилищному фонду или к жилым помещениям наемного дома социального использования или наемного дома коммерческого использования	-

14	Сведения о включении помещения в единый государственный реестр объектов культурного наследия (памятников истории и культуры) народов Российской Федерации	-
14.1	Регистрационный номер, вид и наименование объекта недвижимости в едином государственном реестре объектов культурного наследия (памятников истории и культуры) народов Российской Федерации либо регистрационный номер учетной карты объекта, представляющего собой историко-культурную ценность, вид и наименование выявленного объекта культурного наследия	-
14.2	Реквизиты решений Правительства Российской Федерации, органов охраны объектов культурного наследия о включении объекта недвижимости в единый государственный реестр объектов культурного наследия (памятников истории и культуры) народов Российской Федерации либо об отнесении объекта недвижимости к выявленным объектам культурного наследия, подлежащим государственной охране	-
14.3	Реквизиты документа, на основании которого установлены требования к сохранению, содержанию и использованию объектов культурного наследия (памятников истории и культуры) народов Российской Федерации, требования к обеспечению доступа к таким объектам либо выявленному объекту культурного наследия	-

Обозначение (номер) помещения, машино-места на плане здания, сооружения, плане этажа: 342

Кадастровый номер: -

№ п/п	Наименование характеристики	Значение характеристики
1	2	3
1	Вид объекта недвижимости (помещение, машино-место)	Помещение
2	Ранее присвоенный государственный учетный номер помещения, машино-места (кадастровый, инвентарный или условный номер)	-
3	Кадастровый номер исходного объекта недвижимости (объектов недвижимости)	-
4	Номер, тип этажа (этажей), на котором (которых) расположено помещение	6, Этаж
5	Адрес помещения, машино-места	Российская Федерация, 143033, Московская область, г.о Одинцовский, село Лайково, микрорайон Город-событие, дом 21, квартира 342
	Местоположение помещения, машино-места	-
	Дополнение местоположения помещения, машино-места	-
6	Площадь помещения, машино-места (Р), м ²	39.3
7	Назначение помещения	Жилое
8	Вид жилого помещения (квартира, комната (в квартире), если жилое помещение расположено в многоквартирном доме)	Квартира
9	Вид (виды) разрешенного использования помещения	-
10	Наименование помещения	Квартира

11	Кадастровый номер (при наличии) или обозначение на плане этажа (или поэтажном плане) квартиры, в которой расположена комната	-
12	Сведения об отнесении к общему имуществу в многоквартирном доме или к вспомогательным помещениям	-
13	Сведения об отнесении к специализированному жилищному фонду или к жилым помещениям наемного дома социального использования или наемного дома коммерческого использования	-
14	Сведения о включении помещения в единый государственный реестр объектов культурного наследия (памятников истории и культуры) народов Российской Федерации	-
14.1	Регистрационный номер, вид и наименование объекта недвижимости в едином государственном реестре объектов культурного наследия (памятников истории и культуры) народов Российской Федерации либо регистрационный номер учетной карты объекта, представляющего собой историко-культурную ценность, вид и наименование выявленного объекта культурного наследия	-
14.2	Реквизиты решений Правительства Российской Федерации, органов охраны объектов культурного наследия о включении объекта недвижимости в единый государственный реестр объектов культурного наследия (памятников истории и культуры) народов Российской Федерации либо об отнесении объекта недвижимости к выявленным объектам культурного наследия, подлежащим государственной охране	-
14.3	Реквизиты документа, на основании которого установлены требования к сохранению, содержанию и использованию объектов культурного наследия (памятников истории и культуры) народов Российской Федерации, требования к обеспечению доступа к таким объектам либо выявленному объекту культурного наследия	-
Обозначение (номер) помещения, машино-места на плане здания, сооружения, плане этажа: 343		
Кадастровый номер: -		
№ п/п	Наименование характеристики	Значение характеристики
1	2	3
1	Вид объекта недвижимости (помещение, машино-место)	Помещение
2	Ранее присвоенный государственный учетный номер помещения, машино-места (кадастровый, инвентарный или условный номер)	-
3	Кадастровый номер исходного объекта недвижимости (объектов недвижимости)	-
4	Номер, тип этажа (этажей), на котором (которых) расположено помещение	1, Этаж
5	Адрес помещения, машино-места	Российская Федерация, 143033, Московская область, г.о Одинцовский, село Лайково, микрорайон Город-событие, дом 21, квартира 343

5	Местоположение помещения, машино-места	-
	Дополнение местоположения помещения, машино-места	-
6	Площадь помещения, машино-места (Р), м2	47.2
7	Назначение помещения	Жилое
8	Вид жилого помещения (квартира, комната (в квартире), если жилое помещение расположено в многоквартирном доме)	Квартира
9	Вид (виды) разрешенного использования помещения	-
10	Наименование помещения	Квартира
11	Кадастровый номер (при наличии) или обозначение на плане этажа (или поэтажном плане) квартиры, в которой расположена комната	-
12	Сведения об отнесении к общему имуществу в многоквартирном доме или к вспомогательным помещениям	-
13	Сведения об отнесении к специализированному жилищному фонду или к жилым помещениям наемного дома социального использования или наемного дома коммерческого использования	-
14	Сведения о включении помещения в единый государственный реестр объектов культурного наследия (памятников истории и культуры) народов Российской Федерации	-
14.1	Регистрационный номер, вид и наименование объекта недвижимости в едином государственном реестре объектов культурного наследия (памятников истории и культуры) народов Российской Федерации либо регистрационный номер учетной карты объекта, представляющего собой историко-культурную ценность, вид и наименование выявленного объекта культурного наследия	-
14.2	Реквизиты решений Правительства Российской Федерации, органов охраны объектов культурного наследия о включении объекта недвижимости в единый государственный реестр объектов культурного наследия (памятников истории и культуры) народов Российской Федерации либо об отнесении объекта недвижимости к выявленным объектам культурного наследия, подлежащим государственной охране	-
14.3	Реквизиты документа, на основании которого установлены требования к сохранению, содержанию и использованию объектов культурного наследия (памятников истории и культуры) народов Российской Федерации, требования к обеспечению доступа к таким объектам либо выявленному объекту культурного наследия	-
Обозначение (номер) помещения, машино-места на плане здания, сооружения, плане этажа: 344		
Кадастровый номер: -		
№ п/п	Наименование характеристики	Значение характеристики
1	2	3
1	Вид объекта недвижимости (помещение, машино-место)	Помещение

2	Ранее присвоенный государственный учетный номер помещения, машино-места (кадастровый, инвентарный или условный номер)	-
3	Кадастровый номер исходного объекта недвижимости (объектов недвижимости)	-
4	Номер, тип этажа (этажей), на котором (которых) расположено помещение	1, Этаж
5	Адрес помещения, машино-места	Российская Федерация, 143033, Московская область, г.о Одинцовский, село Лайково, микрорайон Город-событие, дом 21, квартира 344
	Местоположение помещения, машино-места	-
	Дополнение местоположения помещения, машино-места	-
6	Площадь помещения, машино-места (P), м2	23.7
7	Назначение помещения	Жилое
8	Вид жилого помещения (квартира, комната (в квартире), если жилое помещение расположено в многоквартирном доме	Квартира
9	Вид (виды) разрешенного использования помещения	-
10	Наименование помещения	Квартира
11	Кадастровый номер (при наличии) или обозначение на плане этажа (или поэтажном плане) квартиры, в которой расположена комната	-
12	Сведения об отнесении к общему имуществу в многоквартирном доме или к вспомогательным помещениям	-
13	Сведения об отнесении к специализированному жилищному фонду или к жилым помещениям наемного дома социального использования или наемного дома коммерческого использования	-
14	Сведения о включении помещения в единый государственный реестр объектов культурного наследия (памятников истории и культуры) народов Российской Федерации	-
14.1	Регистрационный номер, вид и наименование объекта недвижимости в едином государственном реестре объектов культурного наследия (памятников истории и культуры) народов Российской Федерации либо регистрационный номер учетной карты объекта, представляющего собой историко-культурную ценность, вид и наименование выявленного объекта культурного наследия	-
14.2	Реквизиты решений Правительства Российской Федерации, органов охраны объектов культурного наследия о включении объекта недвижимости в единый государственный реестр объектов культурного наследия (памятников истории и культуры) народов Российской Федерации либо об отнесении объекта недвижимости к выявленным объектам культурного наследия, подлежащим государственной охране	-
14.3	Реквизиты документа, на основании которого установлены требования к сохранению, содержанию и использованию объектов культурного наследия (памятников истории и культуры) народов Российской Федерации, требования к обеспечению доступа к таким объектам либо выявленному объекту культурного наследия	-

Обозначение (номер) помещения, машино-места на плане здания, сооружения, плане этажа: 345

Кадастровый номер: -

№ п/п	Наименование характеристики	Значение характеристики
1	2	3
1	Вид объекта недвижимости (помещение, машино-место)	Помещение
2	Ранее присвоенный государственный учетный номер помещения, машино-места (кадастровый, инвентарный или условный номер)	-
3	Кадастровый номер исходного объекта недвижимости (объектов недвижимости)	-
4	Номер, тип этажа (этажей), на котором (которых) расположено помещение	1, Этаж
5	Адрес помещения, машино-места	Российская Федерация, 143033, Московская область, г.о Одинцовский, село Лайково, микрорайон Город-событие, дом 21, квартира 345
	Местоположение помещения, машино-места	-
	Дополнение местоположения помещения, машино-места	-
6	Площадь помещения, машино-места (Р), м ²	90.7
7	Назначение помещения	Жилое
8	Вид жилого помещения (квартира, комната (в квартире), если жилое помещение расположено в многоквартирном доме	Квартира
9	Вид (виды) разрешенного использования помещения	-
10	Наименование помещения	Квартира
11	Кадастровый номер (при наличии) или обозначение на плане этажа (или поэтажном плане) квартиры, в которой расположена комната	-
12	Сведения об отнесении к общему имуществу в многоквартирном доме или к вспомогательным помещениям	-
13	Сведения об отнесении к специализированному жилищному фонду или к жилым помещениям наемного дома социального использования или наемного дома коммерческого использования	-
14	Сведения о включении помещения в единый государственный реестр объектов культурного наследия (памятников истории и культуры) народов Российской Федерации	-
14.1	Регистрационный номер, вид и наименование объекта недвижимости в едином государственном реестре объектов культурного наследия (памятников истории и культуры) народов Российской Федерации либо регистрационный номер учетной карты объекта, представляющего собой историко-культурную ценность, вид и наименование выявленного объекта культурного наследия	-

14.2	Реквизиты решений Правительства Российской Федерации, органов охраны объектов культурного наследия о включении объекта недвижимости в единый государственный реестр объектов культурного наследия (памятников истории и культуры) народов Российской Федерации либо об отнесении объекта недвижимости к выявленным объектам культурного наследия, подлежащим государственной охране	-
14.3	Реквизиты документа, на основании которого установлены требования к сохранению, содержанию и использованию объектов культурного наследия (памятников истории и культуры) народов Российской Федерации, требования к обеспечению доступа к таким объектам либо выявленному объекту культурного наследия	-
Обозначение (номер) помещения, машино-места на плане здания, сооружения, плане этажа: 346		
Кадастровый номер: -		
№ п/п	Наименование характеристики	Значение характеристики
1	2	3
1	Вид объекта недвижимости (помещение, машино-место)	Помещение
2	Ранее присвоенный государственный учетный номер помещения, машино-места (кадастровый, инвентарный или условный номер)	-
3	Кадастровый номер исходного объекта недвижимости (объектов недвижимости)	-
4	Номер, тип этажа (этажей), на котором (которых) расположено помещение	2, Этаж
5	Адрес помещения, машино-места	Российская Федерация, 143033, Московская область, г.о Одинцовский, село Лайково, микрорайон Город-событие, дом 21, квартира 346
	Местоположение помещения, машино-места	-
	Дополнение местоположения помещения, машино-места	-
6	Площадь помещения, машино-места (P), м2	47.4
7	Назначение помещения	Жилое
8	Вид жилого помещения (квартира, комната (в квартире), если жилое помещение расположено в многоквартирном доме)	Квартира
9	Вид (виды) разрешенного использования помещения	-
10	Наименование помещения	Квартира
11	Кадастровый номер (при наличии) или обозначение на плане этажа (или поэтажном плане) квартиры, в которой расположена комната	-
12	Сведения об отнесении к общему имуществу в многоквартирном доме или к вспомогательным помещениям	-
13	Сведения об отнесении к специализированному жилищному фонду или к жилым помещениям наемного дома социального использования или наемного дома коммерческого использования	-

14	Сведения о включении помещения в единый государственный реестр объектов культурного наследия (памятников истории и культуры) народов Российской Федерации	-
14.1	Регистрационный номер, вид и наименование объекта недвижимости в едином государственном реестре объектов культурного наследия (памятников истории и культуры) народов Российской Федерации либо регистрационный номер учетной карты объекта, представляющего собой историко-культурную ценность, вид и наименование выявленного объекта культурного наследия	-
14.2	Реквизиты решений Правительства Российской Федерации, органов охраны объектов культурного наследия о включении объекта недвижимости в единый государственный реестр объектов культурного наследия (памятников истории и культуры) народов Российской Федерации либо об отнесении объекта недвижимости к выявленным объектам культурного наследия, подлежащим государственной охране	-
14.3	Реквизиты документа, на основании которого установлены требования к сохранению, содержанию и использованию объектов культурного наследия (памятников истории и культуры) народов Российской Федерации, требования к обеспечению доступа к таким объектам либо выявленному объекту культурного наследия	-

Обозначение (номер) помещения, машино-места на плане здания, сооружения, плане этажа: 347

Кадастровый номер: -

№ п/п	Наименование характеристики	Значение характеристики
1	2	3
1	Вид объекта недвижимости (помещение, машино-место)	Помещение
2	Ранее присвоенный государственный учетный номер помещения, машино-места (кадастровый, инвентарный или условный номер)	-
3	Кадастровый номер исходного объекта недвижимости (объектов недвижимости)	-
4	Номер, тип этажа (этажей), на котором (которых) расположено помещение	2, Этаж
5	Адрес помещения, машино-места	Российская Федерация, 143033, Московская область, г.о Одинцовский, село Лайково, микрорайон Город-событие, дом 21, квартира 347
	Местоположение помещения, машино-места	-
	Дополнение местоположения помещения, машино-места	-
6	Площадь помещения, машино-места (Р), м ²	34.2
7	Назначение помещения	Жилое
8	Вид жилого помещения (квартира, комната (в квартире)), если жилое помещение расположено в многоквартирном доме	Квартира
9	Вид (виды) разрешенного использования помещения	-
10	Наименование помещения	Квартира

11	Кадастровый номер (при наличии) или обозначение на плане этажа (или поэтажном плане) квартиры, в которой расположена комната	-
12	Сведения об отнесении к общему имуществу в многоквартирном доме или к вспомогательным помещениям	-
13	Сведения об отнесении к специализированному жилищному фонду или к жилым помещениям наемного дома социального использования или наемного дома коммерческого использования	-
14	Сведения о включении помещения в единый государственный реестр объектов культурного наследия (памятников истории и культуры) народов Российской Федерации	-
14.1	Регистрационный номер, вид и наименование объекта недвижимости в едином государственном реестре объектов культурного наследия (памятников истории и культуры) народов Российской Федерации либо регистрационный номер учетной карты объекта, представляющего собой историко-культурную ценность, вид и наименование выявленного объекта культурного наследия	-
14.2	Реквизиты решений Правительства Российской Федерации, органов охраны объектов культурного наследия о включении объекта недвижимости в единый государственный реестр объектов культурного наследия (памятников истории и культуры) народов Российской Федерации либо об отнесении объекта недвижимости к выявленным объектам культурного наследия, подлежащим государственной охране	-
14.3	Реквизиты документа, на основании которого установлены требования к сохранению, содержанию и использованию объектов культурного наследия (памятников истории и культуры) народов Российской Федерации, требования к обеспечению доступа к таким объектам либо выявленному объекту культурного наследия	-
Обозначение (номер) помещения, машино-места на плане здания, сооружения, плане этажа: 348		
Кадастровый номер: -		
№ п/п	Наименование характеристики	Значение характеристики
1	2	3
1	Вид объекта недвижимости (помещение, машино-место)	Помещение
2	Ранее присвоенный государственный учетный номер помещения, машино-места (кадастровый, инвентарный или условный номер)	-
3	Кадастровый номер исходного объекта недвижимости (объектов недвижимости)	-
4	Номер, тип этажа (этажей), на котором (которых) расположено помещение	2, Этаж
5	Адрес помещения, машино-места	Российская Федерация, 143033, Московская область, г.о Одинцовский, село Лайково, микрорайон Город-событие, дом 21, квартира 348

5	Местоположение помещения, машино-места	-
	Дополнение местоположения помещения, машино-места	-
6	Площадь помещения, машино-места (Р), м2	22.1
7	Назначение помещения	Жилое
8	Вид жилого помещения (квартира, комната (в квартире), если жилое помещение расположено в многоквартирном доме)	Квартира
9	Вид (виды) разрешенного использования помещения	-
10	Наименование помещения	Квартира
11	Кадастровый номер (при наличии) или обозначение на плане этажа (или поэтажном плане) квартиры, в которой расположена комната	-
12	Сведения об отнесении к общему имуществу в многоквартирном доме или к вспомогательным помещениям	-
13	Сведения об отнесении к специализированному жилищному фонду или к жилым помещениям наемного дома социального использования или наемного дома коммерческого использования	-
14	Сведения о включении помещения в единый государственный реестр объектов культурного наследия (памятников истории и культуры) народов Российской Федерации	-
14.1	Регистрационный номер, вид и наименование объекта недвижимости в едином государственном реестре объектов культурного наследия (памятников истории и культуры) народов Российской Федерации либо регистрационный номер учетной карты объекта, представляющего собой историко-культурную ценность, вид и наименование выявленного объекта культурного наследия	-
14.2	Реквизиты решений Правительства Российской Федерации, органов охраны объектов культурного наследия о включении объекта недвижимости в единый государственный реестр объектов культурного наследия (памятников истории и культуры) народов Российской Федерации либо об отнесении объекта недвижимости к выявленным объектам культурного наследия, подлежащим государственной охране	-
14.3	Реквизиты документа, на основании которого установлены требования к сохранению, содержанию и использованию объектов культурного наследия (памятников истории и культуры) народов Российской Федерации, требования к обеспечению доступа к таким объектам либо выявленному объекту культурного наследия	-

Обозначение (номер) помещения, машино-места на плане здания, сооружения, плане этажа: 349

Кадастровый номер: -

№ п/п	Наименование характеристики	Значение характеристики
1	2	3
1	Вид объекта недвижимости (помещение, машино-место)	Помещение

2	Ранее присвоенный государственный учетный номер помещения, машино-места (кадастровый, инвентарный или условный номер)	-
3	Кадастровый номер исходного объекта недвижимости (объектов недвижимости)	-
4	Номер, тип этажа (этажей), на котором (которых) расположено помещение	2, Этаж
5	Адрес помещения, машино-места	Российская Федерация, 143033, Московская область, г.о Одинцовский, село Лайково, микрорайон Город-событие, дом 21, квартира 349
	Местоположение помещения, машино-места	-
	Дополнение местоположения помещения, машино-места	-
6	Площадь помещения, машино-места (P), м2	32.5
7	Назначение помещения	Жилое
8	Вид жилого помещения (квартира, комната (в квартире), если жилое помещение расположено в многоквартирном доме	Квартира
9	Вид (виды) разрешенного использования помещения	-
10	Наименование помещения	Квартира
11	Кадастровый номер (при наличии) или обозначение на плане этажа (или поэтажном плане) квартиры, в которой расположена комната	-
12	Сведения об отнесении к общему имуществу в многоквартирном доме или к вспомогательным помещениям	-
13	Сведения об отнесении к специализированному жилищному фонду или к жилым помещениям наемного дома социального использования или наемного дома коммерческого использования	-
14	Сведения о включении помещения в единый государственный реестр объектов культурного наследия (памятников истории и культуры) народов Российской Федерации	-
14.1	Регистрационный номер, вид и наименование объекта недвижимости в едином государственном реестре объектов культурного наследия (памятников истории и культуры) народов Российской Федерации либо регистрационный номер учетной карты объекта, представляющего собой историко-культурную ценность, вид и наименование выявленного объекта культурного наследия	-
14.2	Реквизиты решений Правительства Российской Федерации, органов охраны объектов культурного наследия о включении объекта недвижимости в единый государственный реестр объектов культурного наследия (памятников истории и культуры) народов Российской Федерации либо об отнесении объекта недвижимости к выявленным объектам культурного наследия, подлежащим государственной охране	-
14.3	Реквизиты документа, на основании которого установлены требования к сохранению, содержанию и использованию объектов культурного наследия (памятников истории и культуры) народов Российской Федерации, требования к обеспечению доступа к таким объектам либо выявленному объекту культурного наследия	-

Обозначение (номер) помещения, машино-места на плане здания, сооружения, плане этажа: 350		
Кадастровый номер: -		
№ п/п	Наименование характеристики	Значение характеристики
1	2	3
1	Вид объекта недвижимости (помещение, машино-место)	Помещение
2	Ранее присвоенный государственный учетный номер помещения, машино-места (кадастровый, инвентарный или условный номер)	-
3	Кадастровый номер исходного объекта недвижимости (объектов недвижимости)	-
4	Номер, тип этажа (этажей), на котором (которых) расположено помещение	2, Этаж
5	Адрес помещения, машино-места	Российская Федерация, 143033, Московская область, г.о Одинцовский, село Лайково, микрорайон Город-событие, дом 21, квартира 350
	Местоположение помещения, машино-места	-
	Дополнение местоположения помещения, машино-места	-
6	Площадь помещения, машино-места (Р), м ²	53.8
7	Назначение помещения	Жилое
8	Вид жилого помещения (квартира, комната (в квартире), если жилое помещение расположено в многоквартирном доме)	Квартира
9	Вид (виды) разрешенного использования помещения	-
10	Наименование помещения	Квартира
11	Кадастровый номер (при наличии) или обозначение на плане этажа (или поэтажном плане) квартиры, в которой расположена комната	-
12	Сведения об отнесении к общему имуществу в многоквартирном доме или к вспомогательным помещениям	-
13	Сведения об отнесении к специализированному жилищному фонду или к жилым помещениям наемного дома социального использования или наемного дома коммерческого использования	-
14	Сведения о включении помещения в единый государственный реестр объектов культурного наследия (памятников истории и культуры) народов Российской Федерации	-
14.1	Регистрационный номер, вид и наименование объекта недвижимости в едином государственном реестре объектов культурного наследия (памятников истории и культуры) народов Российской Федерации либо регистрационный номер учетной карты объекта, представляющего собой историко-культурную ценность, вид и наименование выявленного объекта культурного наследия	-

14.2	Реквизиты решений Правительства Российской Федерации, органов охраны объектов культурного наследия о включении объекта недвижимости в единый государственный реестр объектов культурного наследия (памятников истории и культуры) народов Российской Федерации либо об отнесении объекта недвижимости к выявленным объектам культурного наследия, подлежащим государственной охране	-
14.3	Реквизиты документа, на основании которого установлены требования к сохранению, содержанию и использованию объектов культурного наследия (памятников истории и культуры) народов Российской Федерации, требования к обеспечению доступа к таким объектам либо выявленному объекту культурного наследия	-
Обозначение (номер) помещения, машино-места на плане здания, сооружения, плане этажа: 351		
Кадастровый номер: -		
№ п/п	Наименование характеристики	Значение характеристики
1	2	3
1	Вид объекта недвижимости (помещение, машино-место)	Помещение
2	Ранее присвоенный государственный учетный номер помещения, машино-места (кадастровый, инвентарный или условный номер)	-
3	Кадастровый номер исходного объекта недвижимости (объектов недвижимости)	-
4	Номер, тип этажа (этажей), на котором (которых) расположено помещение	3, Этаж
5	Адрес помещения, машино-места	Российская Федерация, 143033, Московская область, г.о Одинцовский, село Лайково, микрорайон Город-событие, дом 21, квартира 351
	Местоположение помещения, машино-места	-
	Дополнение местоположения помещения, машино-места	-
6	Площадь помещения, машино-места (Р), м ²	47.4
7	Назначение помещения	Жилое
8	Вид жилого помещения (квартира, комната (в квартире), если жилое помещение расположено в многоквартирном доме)	Квартира
9	Вид (виды) разрешенного использования помещения	-
10	Наименование помещения	Квартира
11	Кадастровый номер (при наличии) или обозначение на плане этажа (или поэтажном плане) квартиры, в которой расположена комната	-
12	Сведения об отнесении к общему имуществу в многоквартирном доме или к вспомогательным помещениям	-
13	Сведения об отнесении к специализированному жилищному фонду или к жилым помещениям наемного дома социального использования или наемного дома коммерческого использования	-

14	Сведения о включении помещения в единый государственный реестр объектов культурного наследия (памятников истории и культуры) народов Российской Федерации	-
14.1	Регистрационный номер, вид и наименование объекта недвижимости в едином государственном реестре объектов культурного наследия (памятников истории и культуры) народов Российской Федерации либо регистрационный номер учетной карты объекта, представляющего собой историко-культурную ценность, вид и наименование выявленного объекта культурного наследия	-
14.2	Реквизиты решений Правительства Российской Федерации, органов охраны объектов культурного наследия о включении объекта недвижимости в единый государственный реестр объектов культурного наследия (памятников истории и культуры) народов Российской Федерации либо об отнесении объекта недвижимости к выявленным объектам культурного наследия, подлежащим государственной охране	-
14.3	Реквизиты документа, на основании которого установлены требования к сохранению, содержанию и использованию объектов культурного наследия (памятников истории и культуры) народов Российской Федерации, требования к обеспечению доступа к таким объектам либо выявленному объекту культурного наследия	-

Обозначение (номер) помещения, машино-места на плане здания, сооружения, плане этажа: 352

Кадастровый номер: -

№ п/п	Наименование характеристики	Значение характеристики
1	2	3
1	Вид объекта недвижимости (помещение, машино-место)	Помещение
2	Ранее присвоенный государственный учетный номер помещения, машино-места (кадастровый, инвентарный или условный номер)	-
3	Кадастровый номер исходного объекта недвижимости (объектов недвижимости)	-
4	Номер, тип этажа (этажей), на котором (которых) расположено помещение	3, Этаж
5	Адрес помещения, машино-места	Российская Федерация, 143033, Московская область, г.о Одинцовский, село Лайково, микрорайон Город-событие, дом 21, квартира 352
	Местоположение помещения, машино-места	-
	Дополнение местоположения помещения, машино-места	-
6	Площадь помещения, машино-места (Р), м ²	34.2
7	Назначение помещения	Жилое
8	Вид жилого помещения (квартира, комната (в квартире)), если жилое помещение расположено в многоквартирном доме	Квартира
9	Вид (виды) разрешенного использования помещения	-
10	Наименование помещения	Квартира

11	Кадастровый номер (при наличии) или обозначение на плане этажа (или поэтажном плане) квартиры, в которой расположена комната	-
12	Сведения об отнесении к общему имуществу в многоквартирном доме или к вспомогательным помещениям	-
13	Сведения об отнесении к специализированному жилищному фонду или к жилым помещениям наемного дома социального использования или наемного дома коммерческого использования	-
14	Сведения о включении помещения в единый государственный реестр объектов культурного наследия (памятников истории и культуры) народов Российской Федерации	-
14.1	Регистрационный номер, вид и наименование объекта недвижимости в едином государственном реестре объектов культурного наследия (памятников истории и культуры) народов Российской Федерации либо регистрационный номер учетной карты объекта, представляющего собой историко-культурную ценность, вид и наименование выявленного объекта культурного наследия	-
14.2	Реквизиты решений Правительства Российской Федерации, органов охраны объектов культурного наследия о включении объекта недвижимости в единый государственный реестр объектов культурного наследия (памятников истории и культуры) народов Российской Федерации либо об отнесении объекта недвижимости к выявленным объектам культурного наследия, подлежащим государственной охране	-
14.3	Реквизиты документа, на основании которого установлены требования к сохранению, содержанию и использованию объектов культурного наследия (памятников истории и культуры) народов Российской Федерации, требования к обеспечению доступа к таким объектам либо выявленному объекту культурного наследия	-
Обозначение (номер) помещения, машино-места на плане здания, сооружения, плане этажа: 353		
Кадастровый номер: -		
№ п/п	Наименование характеристики	Значение характеристики
1	2	3
1	Вид объекта недвижимости (помещение, машино-место)	Помещение
2	Ранее присвоенный государственный учетный номер помещения, машино-места (кадастровый, инвентарный или условный номер)	-
3	Кадастровый номер исходного объекта недвижимости (объектов недвижимости)	-
4	Номер, тип этажа (этажей), на котором (которых) расположено помещение	3, Этаж
5	Адрес помещения, машино-места	Российская Федерация, 143033, Московская область, г.о Одинцовский, село Лайково, микрорайон Город-событие, дом 21, квартира 353

5	Местоположение помещения, машино-места	-
	Дополнение местоположения помещения, машино-места	-
6	Площадь помещения, машино-места (Р), м2	22.1
7	Назначение помещения	Жилое
8	Вид жилого помещения (квартира, комната (в квартире), если жилое помещение расположено в многоквартирном доме	Квартира
9	Вид (виды) разрешенного использования помещения	-
10	Наименование помещения	Квартира
11	Кадастровый номер (при наличии) или обозначение на плане этажа (или поэтажном плане) квартиры, в которой расположена комната	-
12	Сведения об отнесении к общему имуществу в многоквартирном доме или к вспомогательным помещениям	-
13	Сведения об отнесении к специализированному жилищному фонду или к жилым помещениям наемного дома социального использования или наемного дома коммерческого использования	-
14	Сведения о включении помещения в единый государственный реестр объектов культурного наследия (памятников истории и культуры) народов Российской Федерации	-
14.1	Регистрационный номер, вид и наименование объекта недвижимости в едином государственном реестре объектов культурного наследия (памятников истории и культуры) народов Российской Федерации либо регистрационный номер учетной карты объекта, представляющего собой историко-культурную ценность, вид и наименование выявленного объекта культурного наследия	-
14.2	Реквизиты решений Правительства Российской Федерации, органов охраны объектов культурного наследия о включении объекта недвижимости в единый государственный реестр объектов культурного наследия (памятников истории и культуры) народов Российской Федерации либо об отнесении объекта недвижимости к выявленным объектам культурного наследия, подлежащим государственной охране	-
14.3	Реквизиты документа, на основании которого установлены требования к сохранению, содержанию и использованию объектов культурного наследия (памятников истории и культуры) народов Российской Федерации, требования к обеспечению доступа к таким объектам либо выявленному объекту культурного наследия	-
Обозначение (номер) помещения, машино-места на плане здания, сооружения, плане этажа: 354		
Кадастровый номер: -		
№ п/п	Наименование характеристики	Значение характеристики
1	2	3
1	Вид объекта недвижимости (помещение, машино-место)	Помещение

2	Ранее присвоенный государственный учетный номер помещения, машино-места (кадастровый, инвентарный или условный номер)	-
3	Кадастровый номер исходного объекта недвижимости (объектов недвижимости)	-
4	Номер, тип этажа (этажей), на котором (которых) расположено помещение	3, Этаж
5	Адрес помещения, машино-места	Российская Федерация, 143033, Московская область, г.о Одинцовский, село Лайково, микрорайон Город-событие, дом 21, квартира 354
	Местоположение помещения, машино-места	-
	Дополнение местоположения помещения, машино-места	-
6	Площадь помещения, машино-места (P), м2	32.7
7	Назначение помещения	Жилое
8	Вид жилого помещения (квартира, комната (в квартире), если жилое помещение расположено в многоквартирном доме	Квартира
9	Вид (виды) разрешенного использования помещения	-
10	Наименование помещения	Квартира
11	Кадастровый номер (при наличии) или обозначение на плане этажа (или поэтажном плане) квартиры, в которой расположена комната	-
12	Сведения об отнесении к общему имуществу в многоквартирном доме или к вспомогательным помещениям	-
13	Сведения об отнесении к специализированному жилищному фонду или к жилым помещениям наемного дома социального использования или наемного дома коммерческого использования	-
14	Сведения о включении помещения в единый государственный реестр объектов культурного наследия (памятников истории и культуры) народов Российской Федерации	-
14.1	Регистрационный номер, вид и наименование объекта недвижимости в едином государственном реестре объектов культурного наследия (памятников истории и культуры) народов Российской Федерации либо регистрационный номер учетной карты объекта, представляющего собой историко-культурную ценность, вид и наименование выявленного объекта культурного наследия	-
14.2	Реквизиты решений Правительства Российской Федерации, органов охраны объектов культурного наследия о включении объекта недвижимости в единый государственный реестр объектов культурного наследия (памятников истории и культуры) народов Российской Федерации либо об отнесении объекта недвижимости к выявленным объектам культурного наследия, подлежащим государственной охране	-
14.3	Реквизиты документа, на основании которого установлены требования к сохранению, содержанию и использованию объектов культурного наследия (памятников истории и культуры) народов Российской Федерации, требования к обеспечению доступа к таким объектам либо выявленному объекту культурного наследия	-

Обозначение (номер) помещения, машино-места на плане здания, сооружения, плане этажа: 355

Кадастровый номер: -

№ п/п	Наименование характеристики	Значение характеристики
1	2	3
1	Вид объекта недвижимости (помещение, машино-место)	Помещение
2	Ранее присвоенный государственный учетный номер помещения, машино-места (кадастровый, инвентарный или условный номер)	-
3	Кадастровый номер исходного объекта недвижимости (объектов недвижимости)	-
4	Номер, тип этажа (этажей), на котором (которых) расположено помещение	3, Этаж
5	Адрес помещения, машино-места	Российская Федерация, 143033, Московская область, г.о Одинцовский, село Лайково, микрорайон Город-событие, дом 21, квартира 355
	Местоположение помещения, машино-места	-
	Дополнение местоположения помещения, машино-места	-
6	Площадь помещения, машино-места (Р), м ²	53.9
7	Назначение помещения	Жилое
8	Вид жилого помещения (квартира, комната (в квартире), если жилое помещение расположено в многоквартирном доме	Квартира
9	Вид (виды) разрешенного использования помещения	-
10	Наименование помещения	Квартира
11	Кадастровый номер (при наличии) или обозначение на плане этажа (или поэтажном плане) квартиры, в которой расположена комната	-
12	Сведения об отнесении к общему имуществу в многоквартирном доме или к вспомогательным помещениям	-
13	Сведения об отнесении к специализированному жилищному фонду или к жилым помещениям наемного дома социального использования или наемного дома коммерческого использования	-
14	Сведения о включении помещения в единый государственный реестр объектов культурного наследия (памятников истории и культуры) народов Российской Федерации	-
14.1	Регистрационный номер, вид и наименование объекта недвижимости в едином государственном реестре объектов культурного наследия (памятников истории и культуры) народов Российской Федерации либо регистрационный номер учетной карты объекта, представляющего собой историко-культурную ценность, вид и наименование выявленного объекта культурного наследия	-

14.2	Реквизиты решений Правительства Российской Федерации, органов охраны объектов культурного наследия о включении объекта недвижимости в единый государственный реестр объектов культурного наследия (памятников истории и культуры) народов Российской Федерации либо об отнесении объекта недвижимости к выявленным объектам культурного наследия, подлежащим государственной охране	-
14.3	Реквизиты документа, на основании которого установлены требования к сохранению, содержанию и использованию объектов культурного наследия (памятников истории и культуры) народов Российской Федерации, требования к обеспечению доступа к таким объектам либо выявленному объекту культурного наследия	-
Обозначение (номер) помещения, машино-места на плане здания, сооружения, плане этажа: 356		
Кадастровый номер: -		
№ п/п	Наименование характеристики	Значение характеристики
1	2	3
1	Вид объекта недвижимости (помещение, машино-место)	Помещение
2	Ранее присвоенный государственный учетный номер помещения, машино-места (кадастровый, инвентарный или условный номер)	-
3	Кадастровый номер исходного объекта недвижимости (объектов недвижимости)	-
4	Номер, тип этажа (этажей), на котором (которых) расположено помещение	4, Этаж
5	Адрес помещения, машино-места	Российская Федерация, 143033, Московская область, г.о Одинцовский, село Лайково, микрорайон Город-событие, дом 21, квартира 356
	Местоположение помещения, машино-места	-
	Дополнение местоположения помещения, машино-места	-
6	Площадь помещения, машино-места (P), м2	47.4
7	Назначение помещения	Жилое
8	Вид жилого помещения (квартира, комната (в квартире), если жилое помещение расположено в многоквартирном доме)	Квартира
9	Вид (виды) разрешенного использования помещения	-
10	Наименование помещения	Квартира
11	Кадастровый номер (при наличии) или обозначение на плане этажа (или поэтажном плане) квартиры, в которой расположена комната	-
12	Сведения об отнесении к общему имуществу в многоквартирном доме или к вспомогательным помещениям	-
13	Сведения об отнесении к специализированному жилищному фонду или к жилым помещениям наемного дома социального использования или наемного дома коммерческого использования	-

14	Сведения о включении помещения в единый государственный реестр объектов культурного наследия (памятников истории и культуры) народов Российской Федерации	-
14.1	Регистрационный номер, вид и наименование объекта недвижимости в едином государственном реестре объектов культурного наследия (памятников истории и культуры) народов Российской Федерации либо регистрационный номер учетной карты объекта, представляющего собой историко-культурную ценность, вид и наименование выявленного объекта культурного наследия	-
14.2	Реквизиты решений Правительства Российской Федерации, органов охраны объектов культурного наследия о включении объекта недвижимости в единый государственный реестр объектов культурного наследия (памятников истории и культуры) народов Российской Федерации либо об отнесении объекта недвижимости к выявленным объектам культурного наследия, подлежащим государственной охране	-
14.3	Реквизиты документа, на основании которого установлены требования к сохранению, содержанию и использованию объектов культурного наследия (памятников истории и культуры) народов Российской Федерации, требования к обеспечению доступа к таким объектам либо выявленному объекту культурного наследия	-

Обозначение (номер) помещения, машино-места на плане здания, сооружения, плане этажа: 357

Кадастровый номер: -

№ п/п	Наименование характеристики	Значение характеристики
1	2	3
1	Вид объекта недвижимости (помещение, машино-место)	Помещение
2	Ранее присвоенный государственный учетный номер помещения, машино-места (кадастровый, инвентарный или условный номер)	-
3	Кадастровый номер исходного объекта недвижимости (объектов недвижимости)	-
4	Номер, тип этажа (этажей), на котором (которых) расположено помещение	4, Этаж
5	Адрес помещения, машино-места	Российская Федерация, 143033, Московская область, г.о Одинцовский, село Лайково, микрорайон Город-событие, дом 21, квартира 357
	Местоположение помещения, машино-места	-
	Дополнение местоположения помещения, машино-места	-
6	Площадь помещения, машино-места (Р), м ²	34.4
7	Назначение помещения	Жилое
8	Вид жилого помещения (квартира, комната (в квартире)), если жилое помещение расположено в многоквартирном доме	Квартира
9	Вид (виды) разрешенного использования помещения	-
10	Наименование помещения	Квартира

11	Кадастровый номер (при наличии) или обозначение на плане этажа (или поэтажном плане) квартиры, в которой расположена комната	-
12	Сведения об отнесении к общему имуществу в многоквартирном доме или к вспомогательным помещениям	-
13	Сведения об отнесении к специализированному жилищному фонду или к жилым помещениям наемного дома социального использования или наемного дома коммерческого использования	-
14	Сведения о включении помещения в единый государственный реестр объектов культурного наследия (памятников истории и культуры) народов Российской Федерации	-
14.1	Регистрационный номер, вид и наименование объекта недвижимости в едином государственном реестре объектов культурного наследия (памятников истории и культуры) народов Российской Федерации либо регистрационный номер учетной карты объекта, представляющего собой историко-культурную ценность, вид и наименование выявленного объекта культурного наследия	-
14.2	Реквизиты решений Правительства Российской Федерации, органов охраны объектов культурного наследия о включении объекта недвижимости в единый государственный реестр объектов культурного наследия (памятников истории и культуры) народов Российской Федерации либо об отнесении объекта недвижимости к выявленным объектам культурного наследия, подлежащим государственной охране	-
14.3	Реквизиты документа, на основании которого установлены требования к сохранению, содержанию и использованию объектов культурного наследия (памятников истории и культуры) народов Российской Федерации, требования к обеспечению доступа к таким объектам либо выявленному объекту культурного наследия	-
Обозначение (номер) помещения, машино-места на плане здания, сооружения, плане этажа: 358		
Кадастровый номер: -		
№ п/п	Наименование характеристики	Значение характеристики
1	2	3
1	Вид объекта недвижимости (помещение, машино-место)	Помещение
2	Ранее присвоенный государственный учетный номер помещения, машино-места (кадастровый, инвентарный или условный номер)	-
3	Кадастровый номер исходного объекта недвижимости (объектов недвижимости)	-
4	Номер, тип этажа (этажей), на котором (которых) расположено помещение	4, Этаж
5	Адрес помещения, машино-места	Российская Федерация, 143033, Московская область, г.о Одинцовский, село Лайково, микрорайон Город-событие, дом 21, квартира 358

5	Местоположение помещения, машино-места	-
	Дополнение местоположения помещения, машино-места	-
6	Площадь помещения, машино-места (Р), м2	22.1
7	Назначение помещения	Жилое
8	Вид жилого помещения (квартира, комната (в квартире), если жилое помещение расположено в многоквартирном доме)	Квартира
9	Вид (виды) разрешенного использования помещения	-
10	Наименование помещения	Квартира
11	Кадастровый номер (при наличии) или обозначение на плане этажа (или поэтажном плане) квартиры, в которой расположена комната	-
12	Сведения об отнесении к общему имуществу в многоквартирном доме или к вспомогательным помещениям	-
13	Сведения об отнесении к специализированному жилищному фонду или к жилым помещениям наемного дома социального использования или наемного дома коммерческого использования	-
14	Сведения о включении помещения в единый государственный реестр объектов культурного наследия (памятников истории и культуры) народов Российской Федерации	-
14.1	Регистрационный номер, вид и наименование объекта недвижимости в едином государственном реестре объектов культурного наследия (памятников истории и культуры) народов Российской Федерации либо регистрационный номер учетной карты объекта, представляющего собой историко-культурную ценность, вид и наименование выявленного объекта культурного наследия	-
14.2	Реквизиты решений Правительства Российской Федерации, органов охраны объектов культурного наследия о включении объекта недвижимости в единый государственный реестр объектов культурного наследия (памятников истории и культуры) народов Российской Федерации либо об отнесении объекта недвижимости к выявленным объектам культурного наследия, подлежащим государственной охране	-
14.3	Реквизиты документа, на основании которого установлены требования к сохранению, содержанию и использованию объектов культурного наследия (памятников истории и культуры) народов Российской Федерации, требования к обеспечению доступа к таким объектам либо выявленному объекту культурного наследия	-

Обозначение (номер) помещения, машино-места на плане здания, сооружения, плане этажа: 359

Кадастровый номер: -

№ п/п	Наименование характеристики	Значение характеристики
1	2	3
1	Вид объекта недвижимости (помещение, машино-место)	Помещение

2	Ранее присвоенный государственный учетный номер помещения, машино-места (кадастровый, инвентарный или условный номер)	-
3	Кадастровый номер исходного объекта недвижимости (объектов недвижимости)	-
4	Номер, тип этажа (этажей), на котором (которых) расположено помещение	4, Этаж
5	Адрес помещения, машино-места	Российская Федерация, 143033, Московская область, г.о Одинцовский, село Лайково, микрорайон Город-событие, дом 21, квартира 359
	Местоположение помещения, машино-места	-
	Дополнение местоположения помещения, машино-места	-
6	Площадь помещения, машино-места (P), м2	32.6
7	Назначение помещения	Жилое
8	Вид жилого помещения (квартира, комната (в квартире), если жилое помещение расположено в многоквартирном доме	Квартира
9	Вид (виды) разрешенного использования помещения	-
10	Наименование помещения	Квартира
11	Кадастровый номер (при наличии) или обозначение на плане этажа (или поэтажном плане) квартиры, в которой расположена комната	-
12	Сведения об отнесении к общему имуществу в многоквартирном доме или к вспомогательным помещениям	-
13	Сведения об отнесении к специализированному жилищному фонду или к жилым помещениям наемного дома социального использования или наемного дома коммерческого использования	-
14	Сведения о включении помещения в единый государственный реестр объектов культурного наследия (памятников истории и культуры) народов Российской Федерации	-
14.1	Регистрационный номер, вид и наименование объекта недвижимости в едином государственном реестре объектов культурного наследия (памятников истории и культуры) народов Российской Федерации либо регистрационный номер учетной карты объекта, представляющего собой историко-культурную ценность, вид и наименование выявленного объекта культурного наследия	-
14.2	Реквизиты решений Правительства Российской Федерации, органов охраны объектов культурного наследия о включении объекта недвижимости в единый государственный реестр объектов культурного наследия (памятников истории и культуры) народов Российской Федерации либо об отнесении объекта недвижимости к выявленным объектам культурного наследия, подлежащим государственной охране	-
14.3	Реквизиты документа, на основании которого установлены требования к сохранению, содержанию и использованию объектов культурного наследия (памятников истории и культуры) народов Российской Федерации, требования к обеспечению доступа к таким объектам либо выявленному объекту культурного наследия	-

Обозначение (номер) помещения, машино-места на плане здания, сооружения, плане этажа: 360

Кадастровый номер: -

№ п/п	Наименование характеристики	Значение характеристики
1	2	3
1	Вид объекта недвижимости (помещение, машино-место)	Помещение
2	Ранее присвоенный государственный учетный номер помещения, машино-места (кадастровый, инвентарный или условный номер)	-
3	Кадастровый номер исходного объекта недвижимости (объектов недвижимости)	-
4	Номер, тип этажа (этажей), на котором (которых) расположено помещение	4, Этаж
5	Адрес помещения, машино-места	Российская Федерация, 143033, Московская область, г.о Одинцовский, село Лайково, микрорайон Город-событие, дом 21, квартира 360
	Местоположение помещения, машино-места	-
	Дополнение местоположения помещения, машино-места	-
6	Площадь помещения, машино-места (Р), м ²	53.9
7	Назначение помещения	Жилое
8	Вид жилого помещения (квартира, комната (в квартире), если жилое помещение расположено в многоквартирном доме	Квартира
9	Вид (виды) разрешенного использования помещения	-
10	Наименование помещения	Квартира
11	Кадастровый номер (при наличии) или обозначение на плане этажа (или поэтажном плане) квартиры, в которой расположена комната	-
12	Сведения об отнесении к общему имуществу в многоквартирном доме или к вспомогательным помещениям	-
13	Сведения об отнесении к специализированному жилищному фонду или к жилым помещениям наемного дома социального использования или наемного дома коммерческого использования	-
14	Сведения о включении помещения в единый государственный реестр объектов культурного наследия (памятников истории и культуры) народов Российской Федерации	-
14.1	Регистрационный номер, вид и наименование объекта недвижимости в едином государственном реестре объектов культурного наследия (памятников истории и культуры) народов Российской Федерации либо регистрационный номер учетной карты объекта, представляющего собой историко-культурную ценность, вид и наименование выявленного объекта культурного наследия	-

14.2	Реквизиты решений Правительства Российской Федерации, органов охраны объектов культурного наследия о включении объекта недвижимости в единый государственный реестр объектов культурного наследия (памятников истории и культуры) народов Российской Федерации либо об отнесении объекта недвижимости к выявленным объектам культурного наследия, подлежащим государственной охране	-
14.3	Реквизиты документа, на основании которого установлены требования к сохранению, содержанию и использованию объектов культурного наследия (памятников истории и культуры) народов Российской Федерации, требования к обеспечению доступа к таким объектам либо выявленному объекту культурного наследия	-
Обозначение (номер) помещения, машино-места на плане здания, сооружения, плане этажа: 361		
Кадастровый номер: -		
№ п/п	Наименование характеристики	Значение характеристики
1	2	3
1	Вид объекта недвижимости (помещение, машино-место)	Помещение
2	Ранее присвоенный государственный учетный номер помещения, машино-места (кадастровый, инвентарный или условный номер)	-
3	Кадастровый номер исходного объекта недвижимости (объектов недвижимости)	-
4	Номер, тип этажа (этажей), на котором (которых) расположено помещение	5, Этаж
5	Адрес помещения, машино-места	Российская Федерация, 143033, Московская область, г.о Одинцовский, село Лайково, микрорайон Город-событие, дом 21, квартира 361
	Местоположение помещения, машино-места	-
	Дополнение местоположения помещения, машино-места	-
6	Площадь помещения, машино-места (Р), м2	47.2
7	Назначение помещения	Жилое
8	Вид жилого помещения (квартира, комната (в квартире), если жилое помещение расположено в многоквартирном доме)	Квартира
9	Вид (виды) разрешенного использования помещения	-
10	Наименование помещения	Квартира
11	Кадастровый номер (при наличии) или обозначение на плане этажа (или поэтажном плане) квартиры, в которой расположена комната	-
12	Сведения об отнесении к общему имуществу в многоквартирном доме или к вспомогательным помещениям	-
13	Сведения об отнесении к специализированному жилищному фонду или к жилым помещениям наемного дома социального использования или наемного дома коммерческого использования	-

14	Сведения о включении помещения в единый государственный реестр объектов культурного наследия (памятников истории и культуры) народов Российской Федерации	-
14.1	Регистрационный номер, вид и наименование объекта недвижимости в едином государственном реестре объектов культурного наследия (памятников истории и культуры) народов Российской Федерации либо регистрационный номер учетной карты объекта, представляющего собой историко-культурную ценность, вид и наименование выявленного объекта культурного наследия	-
14.2	Реквизиты решений Правительства Российской Федерации, органов охраны объектов культурного наследия о включении объекта недвижимости в единый государственный реестр объектов культурного наследия (памятников истории и культуры) народов Российской Федерации либо об отнесении объекта недвижимости к выявленным объектам культурного наследия, подлежащим государственной охране	-
14.3	Реквизиты документа, на основании которого установлены требования к сохранению, содержанию и использованию объектов культурного наследия (памятников истории и культуры) народов Российской Федерации, требования к обеспечению доступа к таким объектам либо выявленному объекту культурного наследия	-

Обозначение (номер) помещения, машино-места на плане здания, сооружения, плане этажа: 362

Кадастровый номер: -

№ п/п	Наименование характеристики	Значение характеристики
1	2	3
1	Вид объекта недвижимости (помещение, машино-место)	Помещение
2	Ранее присвоенный государственный учетный номер помещения, машино-места (кадастровый, инвентарный или условный номер)	-
3	Кадастровый номер исходного объекта недвижимости (объектов недвижимости)	-
4	Номер, тип этажа (этажей), на котором (которых) расположено помещение	5, Этаж
5	Адрес помещения, машино-места	Российская Федерация, 143033, Московская область, г.о Одинцовский, село Лайково, микрорайон Город-событие, дом 21, квартира 362
	Местоположение помещения, машино-места	-
	Дополнение местоположения помещения, машино-места	-
6	Площадь помещения, машино-места (Р), м ²	34.2
7	Назначение помещения	Жилое
8	Вид жилого помещения (квартира, комната (в квартире), если жилое помещение расположено в многоквартирном доме)	Квартира
9	Вид (виды) разрешенного использования помещения	-
10	Наименование помещения	Квартира

11	Кадастровый номер (при наличии) или обозначение на плане этажа (или поэтажном плане) квартиры, в которой расположена комната	-
12	Сведения об отнесении к общему имуществу в многоквартирном доме или к вспомогательным помещениям	-
13	Сведения об отнесении к специализированному жилищному фонду или к жилым помещениям наемного дома социального использования или наемного дома коммерческого использования	-
14	Сведения о включении помещения в единый государственный реестр объектов культурного наследия (памятников истории и культуры) народов Российской Федерации	-
14.1	Регистрационный номер, вид и наименование объекта недвижимости в едином государственном реестре объектов культурного наследия (памятников истории и культуры) народов Российской Федерации либо регистрационный номер учетной карты объекта, представляющего собой историко-культурную ценность, вид и наименование выявленного объекта культурного наследия	-
14.2	Реквизиты решений Правительства Российской Федерации, органов охраны объектов культурного наследия о включении объекта недвижимости в единый государственный реестр объектов культурного наследия (памятников истории и культуры) народов Российской Федерации либо об отнесении объекта недвижимости к выявленным объектам культурного наследия, подлежащим государственной охране	-
14.3	Реквизиты документа, на основании которого установлены требования к сохранению, содержанию и использованию объектов культурного наследия (памятников истории и культуры) народов Российской Федерации, требования к обеспечению доступа к таким объектам либо выявленному объекту культурного наследия	-
Обозначение (номер) помещения, машино-места на плане здания, сооружения, плане этажа: 363		
Кадастровый номер: -		
№ п/п	Наименование характеристики	Значение характеристики
1	2	3
1	Вид объекта недвижимости (помещение, машино-место)	Помещение
2	Ранее присвоенный государственный учетный номер помещения, машино-места (кадастровый, инвентарный или условный номер)	-
3	Кадастровый номер исходного объекта недвижимости (объектов недвижимости)	-
4	Номер, тип этажа (этажей), на котором (которых) расположено помещение	5, Этаж
5	Адрес помещения, машино-места	Российская Федерация, 143033, Московская область, г.о Одинцовский, село Лайково, микрорайон Город-событие, дом 21, квартира 363

5	Местоположение помещения, машино-места	-
	Дополнение местоположения помещения, машино-места	-
6	Площадь помещения, машино-места (Р), м2	22.1
7	Назначение помещения	Жилое
8	Вид жилого помещения (квартира, комната (в квартире), если жилое помещение расположено в многоквартирном доме)	Квартира
9	Вид (виды) разрешенного использования помещения	-
10	Наименование помещения	Квартира
11	Кадастровый номер (при наличии) или обозначение на плане этажа (или поэтажном плане) квартиры, в которой расположена комната	-
12	Сведения об отнесении к общему имуществу в многоквартирном доме или к вспомогательным помещениям	-
13	Сведения об отнесении к специализированному жилищному фонду или к жилым помещениям наемного дома социального использования или наемного дома коммерческого использования	-
14	Сведения о включении помещения в единый государственный реестр объектов культурного наследия (памятников истории и культуры) народов Российской Федерации	-
14.1	Регистрационный номер, вид и наименование объекта недвижимости в едином государственном реестре объектов культурного наследия (памятников истории и культуры) народов Российской Федерации либо регистрационный номер учетной карты объекта, представляющего собой историко-культурную ценность, вид и наименование выявленного объекта культурного наследия	-
14.2	Реквизиты решений Правительства Российской Федерации, органов охраны объектов культурного наследия о включении объекта недвижимости в единый государственный реестр объектов культурного наследия (памятников истории и культуры) народов Российской Федерации либо об отнесении объекта недвижимости к выявленным объектам культурного наследия, подлежащим государственной охране	-
14.3	Реквизиты документа, на основании которого установлены требования к сохранению, содержанию и использованию объектов культурного наследия (памятников истории и культуры) народов Российской Федерации, требования к обеспечению доступа к таким объектам либо выявленному объекту культурного наследия	-
Обозначение (номер) помещения, машино-места на плане здания, сооружения, плане этажа: 364		
Кадастровый номер: -		
№ п/п	Наименование характеристики	Значение характеристики
1	2	3
1	Вид объекта недвижимости (помещение, машино-место)	Помещение

2	Ранее присвоенный государственный учетный номер помещения, машино-места (кадастровый, инвентарный или условный номер)	-
3	Кадастровый номер исходного объекта недвижимости (объектов недвижимости)	-
4	Номер, тип этажа (этажей), на котором (которых) расположено помещение	5, Этаж
5	Адрес помещения, машино-места	Российская Федерация, 143033, Московская область, г.о Одинцовский, село Лайково, микрорайон Город-событие, дом 21, квартира 364
	Местоположение помещения, машино-места	-
	Дополнение местоположения помещения, машино-места	-
6	Площадь помещения, машино-места (P), м2	32.6
7	Назначение помещения	Жилое
8	Вид жилого помещения (квартира, комната (в квартире), если жилое помещение расположено в многоквартирном доме	Квартира
9	Вид (виды) разрешенного использования помещения	-
10	Наименование помещения	Квартира
11	Кадастровый номер (при наличии) или обозначение на плане этажа (или поэтажном плане) квартиры, в которой расположена комната	-
12	Сведения об отнесении к общему имуществу в многоквартирном доме или к вспомогательным помещениям	-
13	Сведения об отнесении к специализированному жилищному фонду или к жилым помещениям наемного дома социального использования или наемного дома коммерческого использования	-
14	Сведения о включении помещения в единый государственный реестр объектов культурного наследия (памятников истории и культуры) народов Российской Федерации	-
14.1	Регистрационный номер, вид и наименование объекта недвижимости в едином государственном реестре объектов культурного наследия (памятников истории и культуры) народов Российской Федерации либо регистрационный номер учетной карты объекта, представляющего собой историко-культурную ценность, вид и наименование выявленного объекта культурного наследия	-
14.2	Реквизиты решений Правительства Российской Федерации, органов охраны объектов культурного наследия о включении объекта недвижимости в единый государственный реестр объектов культурного наследия (памятников истории и культуры) народов Российской Федерации либо об отнесении объекта недвижимости к выявленным объектам культурного наследия, подлежащим государственной охране	-
14.3	Реквизиты документа, на основании которого установлены требования к сохранению, содержанию и использованию объектов культурного наследия (памятников истории и культуры) народов Российской Федерации, требования к обеспечению доступа к таким объектам либо выявленному объекту культурного наследия	-

Обозначение (номер) помещения, машино-места на плане здания, сооружения, плане этажа: 365

Кадастровый номер: -

№ п/п	Наименование характеристики	Значение характеристики
1	2	3
1	Вид объекта недвижимости (помещение, машино-место)	Помещение
2	Ранее присвоенный государственный учетный номер помещения, машино-места (кадастровый, инвентарный или условный номер)	-
3	Кадастровый номер исходного объекта недвижимости (объектов недвижимости)	-
4	Номер, тип этажа (этажей), на котором (которых) расположено помещение	5, Этаж
5	Адрес помещения, машино-места	Российская Федерация, 143033, Московская область, г.о Одинцовский, село Лайково, микрорайон Город-событие, дом 21, квартира 365
	Местоположение помещения, машино-места	-
	Дополнение местоположения помещения, машино-места	-
6	Площадь помещения, машино-места (Р), м ²	53.9
7	Назначение помещения	Жилое
8	Вид жилого помещения (квартира, комната (в квартире), если жилое помещение расположено в многоквартирном доме	Квартира
9	Вид (виды) разрешенного использования помещения	-
10	Наименование помещения	Квартира
11	Кадастровый номер (при наличии) или обозначение на плане этажа (или поэтажном плане) квартиры, в которой расположена комната	-
12	Сведения об отнесении к общему имуществу в многоквартирном доме или к вспомогательным помещениям	-
13	Сведения об отнесении к специализированному жилищному фонду или к жилым помещениям наемного дома социального использования или наемного дома коммерческого использования	-
14	Сведения о включении помещения в единый государственный реестр объектов культурного наследия (памятников истории и культуры) народов Российской Федерации	-
14.1	Регистрационный номер, вид и наименование объекта недвижимости в едином государственном реестре объектов культурного наследия (памятников истории и культуры) народов Российской Федерации либо регистрационный номер учетной карты объекта, представляющего собой историко-культурную ценность, вид и наименование выявленного объекта культурного наследия	-

14.2	Реквизиты решений Правительства Российской Федерации, органов охраны объектов культурного наследия о включении объекта недвижимости в единый государственный реестр объектов культурного наследия (памятников истории и культуры) народов Российской Федерации либо об отнесении объекта недвижимости к выявленным объектам культурного наследия, подлежащим государственной охране	-
14.3	Реквизиты документа, на основании которого установлены требования к сохранению, содержанию и использованию объектов культурного наследия (памятников истории и культуры) народов Российской Федерации, требования к обеспечению доступа к таким объектам либо выявленному объекту культурного наследия	-
Обозначение (номер) помещения, машино-места на плане здания, сооружения, плане этажа: 366		
Кадастровый номер: -		
№ п/п	Наименование характеристики	Значение характеристики
1	2	3
1	Вид объекта недвижимости (помещение, машино-место)	Помещение
2	Ранее присвоенный государственный учетный номер помещения, машино-места (кадастровый, инвентарный или условный номер)	-
3	Кадастровый номер исходного объекта недвижимости (объектов недвижимости)	-
4	Номер, тип этажа (этажей), на котором (которых) расположено помещение	6, Этаж
5	Адрес помещения, машино-места	Российская Федерация, 143033, Московская область, г.о Одинцовский, село Лайково, микрорайон Город-событие, дом 21, квартира 366
	Местоположение помещения, машино-места	-
	Дополнение местоположения помещения, машино-места	-
6	Площадь помещения, машино-места (P), м2	47.8
7	Назначение помещения	Жилое
8	Вид жилого помещения (квартира, комната (в квартире), если жилое помещение расположено в многоквартирном доме)	Квартира
9	Вид (виды) разрешенного использования помещения	-
10	Наименование помещения	Квартира
11	Кадастровый номер (при наличии) или обозначение на плане этажа (или поэтажном плане) квартиры, в которой расположена комната	-
12	Сведения об отнесении к общему имуществу в многоквартирном доме или к вспомогательным помещениям	-
13	Сведения об отнесении к специализированному жилищному фонду или к жилым помещениям наемного дома социального использования или наемного дома коммерческого использования	-

14	Сведения о включении помещения в единый государственный реестр объектов культурного наследия (памятников истории и культуры) народов Российской Федерации	-
14.1	Регистрационный номер, вид и наименование объекта недвижимости в едином государственном реестре объектов культурного наследия (памятников истории и культуры) народов Российской Федерации либо регистрационный номер учетной карты объекта, представляющего собой историко-культурную ценность, вид и наименование выявленного объекта культурного наследия	-
14.2	Реквизиты решений Правительства Российской Федерации, органов охраны объектов культурного наследия о включении объекта недвижимости в единый государственный реестр объектов культурного наследия (памятников истории и культуры) народов Российской Федерации либо об отнесении объекта недвижимости к выявленным объектам культурного наследия, подлежащим государственной охране	-
14.3	Реквизиты документа, на основании которого установлены требования к сохранению, содержанию и использованию объектов культурного наследия (памятников истории и культуры) народов Российской Федерации, требования к обеспечению доступа к таким объектам либо выявленному объекту культурного наследия	-

Обозначение (номер) помещения, машино-места на плане здания, сооружения, плане этажа: 367

Кадастровый номер: -

№ п/п	Наименование характеристики	Значение характеристики
1	2	3
1	Вид объекта недвижимости (помещение, машино-место)	Помещение
2	Ранее присвоенный государственный учетный номер помещения, машино-места (кадастровый, инвентарный или условный номер)	-
3	Кадастровый номер исходного объекта недвижимости (объектов недвижимости)	-
4	Номер, тип этажа (этажей), на котором (которых) расположено помещение	6, Этаж
5	Адрес помещения, машино-места	Российская Федерация, 143033, Московская область, г.о Одинцовский, село Лайково, микрорайон Город-событие, дом 21, квартира 367
	Местоположение помещения, машино-места	-
	Дополнение местоположения помещения, машино-места	-
6	Площадь помещения, машино-места (Р), м ²	34.5
7	Назначение помещения	Жилое
8	Вид жилого помещения (квартира, комната (в квартире), если жилое помещение расположено в многоквартирном доме)	Квартира
9	Вид (виды) разрешенного использования помещения	-
10	Наименование помещения	Квартира

11	Кадастровый номер (при наличии) или обозначение на плане этажа (или поэтажном плане) квартиры, в которой расположена комната	-
12	Сведения об отнесении к общему имуществу в многоквартирном доме или к вспомогательным помещениям	-
13	Сведения об отнесении к специализированному жилищному фонду или к жилым помещениям наемного дома социального использования или наемного дома коммерческого использования	-
14	Сведения о включении помещения в единый государственный реестр объектов культурного наследия (памятников истории и культуры) народов Российской Федерации	-
14.1	Регистрационный номер, вид и наименование объекта недвижимости в едином государственном реестре объектов культурного наследия (памятников истории и культуры) народов Российской Федерации либо регистрационный номер учетной карты объекта, представляющего собой историко-культурную ценность, вид и наименование выявленного объекта культурного наследия	-
14.2	Реквизиты решений Правительства Российской Федерации, органов охраны объектов культурного наследия о включении объекта недвижимости в единый государственный реестр объектов культурного наследия (памятников истории и культуры) народов Российской Федерации либо об отнесении объекта недвижимости к выявленным объектам культурного наследия, подлежащим государственной охране	-
14.3	Реквизиты документа, на основании которого установлены требования к сохранению, содержанию и использованию объектов культурного наследия (памятников истории и культуры) народов Российской Федерации, требования к обеспечению доступа к таким объектам либо выявленному объекту культурного наследия	-

Обозначение (номер) помещения, машино-места на плане здания, сооружения, плане этажа: 368

Кадастровый номер: -

№ п/п	Наименование характеристики	Значение характеристики
1	2	3
1	Вид объекта недвижимости (помещение, машино-место)	Помещение
2	Ранее присвоенный государственный учетный номер помещения, машино-места (кадастровый, инвентарный или условный номер)	-
3	Кадастровый номер исходного объекта недвижимости (объектов недвижимости)	-
4	Номер, тип этажа (этажей), на котором (которых) расположено помещение	6, Этаж
5	Адрес помещения, машино-места	Российская Федерация, 143033, Московская область, г.о Одинцовский, село Лайково, микрорайон Город-событие, дом 21, квартира 368

5	Местоположение помещения, машино-места	-
	Дополнение местоположения помещения, машино-места	-
6	Площадь помещения, машино-места (Р), м2	21.9
7	Назначение помещения	Жилое
8	Вид жилого помещения (квартира, комната (в квартире), если жилое помещение расположено в многоквартирном доме)	Квартира
9	Вид (виды) разрешенного использования помещения	-
10	Наименование помещения	Квартира
11	Кадастровый номер (при наличии) или обозначение на плане этажа (или поэтажном плане) квартиры, в которой расположена комната	-
12	Сведения об отнесении к общему имуществу в многоквартирном доме или к вспомогательным помещениям	-
13	Сведения об отнесении к специализированному жилищному фонду или к жилым помещениям наемного дома социального использования или наемного дома коммерческого использования	-
14	Сведения о включении помещения в единый государственный реестр объектов культурного наследия (памятников истории и культуры) народов Российской Федерации	-
14.1	Регистрационный номер, вид и наименование объекта недвижимости в едином государственном реестре объектов культурного наследия (памятников истории и культуры) народов Российской Федерации либо регистрационный номер учетной карты объекта, представляющего собой историко-культурную ценность, вид и наименование выявленного объекта культурного наследия	-
14.2	Реквизиты решений Правительства Российской Федерации, органов охраны объектов культурного наследия о включении объекта недвижимости в единый государственный реестр объектов культурного наследия (памятников истории и культуры) народов Российской Федерации либо об отнесении объекта недвижимости к выявленным объектам культурного наследия, подлежащим государственной охране	-
14.3	Реквизиты документа, на основании которого установлены требования к сохранению, содержанию и использованию объектов культурного наследия (памятников истории и культуры) народов Российской Федерации, требования к обеспечению доступа к таким объектам либо выявленному объекту культурного наследия	-
Обозначение (номер) помещения, машино-места на плане здания, сооружения, плане этажа: 369		
Кадастровый номер: -		
№ п/п	Наименование характеристики	Значение характеристики
1	2	3
1	Вид объекта недвижимости (помещение, машино-место)	Помещение

2	Ранее присвоенный государственный учетный номер помещения, машино-места (кадастровый, инвентарный или условный номер)	-
3	Кадастровый номер исходного объекта недвижимости (объектов недвижимости)	-
4	Номер, тип этажа (этажей), на котором (которых) расположено помещение	6, Этаж
5	Адрес помещения, машино-места	Российская Федерация, 143033, Московская область, г.о Одинцовский, село Лайково, микрорайон Город-событие, дом 21, квартира 369
	Местоположение помещения, машино-места	-
	Дополнение местоположения помещения, машино-места	-
6	Площадь помещения, машино-места (P), м2	32.7
7	Назначение помещения	Жилое
8	Вид жилого помещения (квартира, комната (в квартире), если жилое помещение расположено в многоквартирном доме	Квартира
9	Вид (виды) разрешенного использования помещения	-
10	Наименование помещения	Квартира
11	Кадастровый номер (при наличии) или обозначение на плане этажа (или поэтажном плане) квартиры, в которой расположена комната	-
12	Сведения об отнесении к общему имуществу в многоквартирном доме или к вспомогательным помещениям	-
13	Сведения об отнесении к специализированному жилищному фонду или к жилым помещениям наемного дома социального использования или наемного дома коммерческого использования	-
14	Сведения о включении помещения в единый государственный реестр объектов культурного наследия (памятников истории и культуры) народов Российской Федерации	-
14.1	Регистрационный номер, вид и наименование объекта недвижимости в едином государственном реестре объектов культурного наследия (памятников истории и культуры) народов Российской Федерации либо регистрационный номер учетной карты объекта, представляющего собой историко-культурную ценность, вид и наименование выявленного объекта культурного наследия	-
14.2	Реквизиты решений Правительства Российской Федерации, органов охраны объектов культурного наследия о включении объекта недвижимости в единый государственный реестр объектов культурного наследия (памятников истории и культуры) народов Российской Федерации либо об отнесении объекта недвижимости к выявленным объектам культурного наследия, подлежащим государственной охране	-
14.3	Реквизиты документа, на основании которого установлены требования к сохранению, содержанию и использованию объектов культурного наследия (памятников истории и культуры) народов Российской Федерации, требования к обеспечению доступа к таким объектам либо выявленному объекту культурного наследия	-

Обозначение (номер) помещения, машино-места на плане здания, сооружения, плане этажа: 370

Кадастровый номер: -

№ п/п	Наименование характеристики	Значение характеристики
1	2	3
1	Вид объекта недвижимости (помещение, машино-место)	Помещение
2	Ранее присвоенный государственный учетный номер помещения, машино-места (кадастровый, инвентарный или условный номер)	-
3	Кадастровый номер исходного объекта недвижимости (объектов недвижимости)	-
4	Номер, тип этажа (этажей), на котором (которых) расположено помещение	6, Этаж
5	Адрес помещения, машино-места	Российская Федерация, 143033, Московская область, г.о Одинцовский, село Лайково, микрорайон Город-событие, дом 21, квартира 370
	Местоположение помещения, машино-места	-
	Дополнение местоположения помещения, машино-места	-
6	Площадь помещения, машино-места (Р), м ²	54.2
7	Назначение помещения	Жилое
8	Вид жилого помещения (квартира, комната (в квартире), если жилое помещение расположено в многоквартирном доме	Квартира
9	Вид (виды) разрешенного использования помещения	-
10	Наименование помещения	Квартира
11	Кадастровый номер (при наличии) или обозначение на плане этажа (или поэтажном плане) квартиры, в которой расположена комната	-
12	Сведения об отнесении к общему имуществу в многоквартирном доме или к вспомогательным помещениям	-
13	Сведения об отнесении к специализированному жилищному фонду или к жилым помещениям наемного дома социального использования или наемного дома коммерческого использования	-
14	Сведения о включении помещения в единый государственный реестр объектов культурного наследия (памятников истории и культуры) народов Российской Федерации	-
14.1	Регистрационный номер, вид и наименование объекта недвижимости в едином государственном реестре объектов культурного наследия (памятников истории и культуры) народов Российской Федерации либо регистрационный номер учетной карты объекта, представляющего собой историко-культурную ценность, вид и наименование выявленного объекта культурного наследия	-

14.2	Реквизиты решений Правительства Российской Федерации, органов охраны объектов культурного наследия о включении объекта недвижимости в единый государственный реестр объектов культурного наследия (памятников истории и культуры) народов Российской Федерации либо об отнесении объекта недвижимости к выявленным объектам культурного наследия, подлежащим государственной охране	-
14.3	Реквизиты документа, на основании которого установлены требования к сохранению, содержанию и использованию объектов культурного наследия (памятников истории и культуры) народов Российской Федерации, требования к обеспечению доступа к таким объектам либо выявленному объекту культурного наследия	-
Обозначение (номер) помещения, машино-места на плане здания, сооружения, плане этажа: 101		
Кадастровый номер: -		
№ п/п	Наименование характеристики	Значение характеристики
1	2	3
1	Вид объекта недвижимости (помещение, машино-место)	Помещение
2	Ранее присвоенный государственный учетный номер помещения, машино-места (кадастровый, инвентарный или условный номер)	-
3	Кадастровый номер исходного объекта недвижимости (объектов недвижимости)	-
4	Номер, тип этажа (этажей), на котором (которых) расположено помещение	подвал, Этаж
5	Адрес помещения, машино-места	Российская Федерация, 143033, Московская область, г.о Одинцовский, село Лайково, микрорайон Город-событие, дом 21, помещение 101
	Местоположение помещения, машино-места	-
	Дополнение местоположения помещения, машино-места	-
6	Площадь помещения, машино-места (Р), м2	3.6
7	Назначение помещения	Нежилое
8	Вид жилого помещения (квартира, комната (в квартире), если жилое помещение расположено в многоквартирном доме)	-
9	Вид (виды) разрешенного использования помещения	-
10	Наименование помещения	Кладовая
11	Кадастровый номер (при наличии) или обозначение на плане этажа (или поэтажном плане) квартиры, в которой расположена комната	-
12	Сведения об отнесении к общему имуществу в многоквартирном доме или к вспомогательным помещениям	-
13	Сведения об отнесении к специализированному жилищному фонду или к жилым помещениям наемного дома социального использования или наемного дома коммерческого использования	-

14	Сведения о включении помещения в единый государственный реестр объектов культурного наследия (памятников истории и культуры) народов Российской Федерации	-
14.1	Регистрационный номер, вид и наименование объекта недвижимости в едином государственном реестре объектов культурного наследия (памятников истории и культуры) народов Российской Федерации либо регистрационный номер учетной карты объекта, представляющего собой историко-культурную ценность, вид и наименование выявленного объекта культурного наследия	-
14.2	Реквизиты решений Правительства Российской Федерации, органов охраны объектов культурного наследия о включении объекта недвижимости в единый государственный реестр объектов культурного наследия (памятников истории и культуры) народов Российской Федерации либо об отнесении объекта недвижимости к выявленным объектам культурного наследия, подлежащим государственной охране	-
14.3	Реквизиты документа, на основании которого установлены требования к сохранению, содержанию и использованию объектов культурного наследия (памятников истории и культуры) народов Российской Федерации, требования к обеспечению доступа к таким объектам либо выявленному объекту культурного наследия	-

Обозначение (номер) помещения, машино-места на плане здания, сооружения, плане этажа: 102

Кадастровый номер: -

№ п/п	Наименование характеристики	Значение характеристики
1	2	3
1	Вид объекта недвижимости (помещение, машино-место)	Помещение
2	Ранее присвоенный государственный учетный номер помещения, машино-места (кадастровый, инвентарный или условный номер)	-
3	Кадастровый номер исходного объекта недвижимости (объектов недвижимости)	-
4	Номер, тип этажа (этажей), на котором (которых) расположено помещение	подвал, Этаж
5	Адрес помещения, машино-места	Российская Федерация, 143033, Московская область, г.о Одинцовский, село Лайково, микрорайон Город-событие, дом 21, помещение 102
	Местоположение помещения, машино-места	-
	Дополнение местоположения помещения, машино-места	-
6	Площадь помещения, машино-места (Р), м ²	3.8
7	Назначение помещения	Нежилое
8	Вид жилого помещения (квартира, комната (в квартире)), если жилое помещение расположено в многоквартирном доме	-
9	Вид (виды) разрешенного использования помещения	-
10	Наименование помещения	Кладовая

11	Кадастровый номер (при наличии) или обозначение на плане этажа (или поэтажном плане) квартиры, в которой расположена комната	-
12	Сведения об отнесении к общему имуществу в многоквартирном доме или к вспомогательным помещениям	-
13	Сведения об отнесении к специализированному жилищному фонду или к жилым помещениям наемного дома социального использования или наемного дома коммерческого использования	-
14	Сведения о включении помещения в единый государственный реестр объектов культурного наследия (памятников истории и культуры) народов Российской Федерации	-
14.1	Регистрационный номер, вид и наименование объекта недвижимости в едином государственном реестре объектов культурного наследия (памятников истории и культуры) народов Российской Федерации либо регистрационный номер учетной карты объекта, представляющего собой историко-культурную ценность, вид и наименование выявленного объекта культурного наследия	-
14.2	Реквизиты решений Правительства Российской Федерации, органов охраны объектов культурного наследия о включении объекта недвижимости в единый государственный реестр объектов культурного наследия (памятников истории и культуры) народов Российской Федерации либо об отнесении объекта недвижимости к выявленным объектам культурного наследия, подлежащим государственной охране	-
14.3	Реквизиты документа, на основании которого установлены требования к сохранению, содержанию и использованию объектов культурного наследия (памятников истории и культуры) народов Российской Федерации, требования к обеспечению доступа к таким объектам либо выявленному объекту культурного наследия	-
Обозначение (номер) помещения, машино-места на плане здания, сооружения, плане этажа: 103		
Кадастровый номер: -		
№ п/п	Наименование характеристики	Значение характеристики
1	2	3
1	Вид объекта недвижимости (помещение, машино-место)	Помещение
2	Ранее присвоенный государственный учетный номер помещения, машино-места (кадастровый, инвентарный или условный номер)	-
3	Кадастровый номер исходного объекта недвижимости (объектов недвижимости)	-
4	Номер, тип этажа (этажей), на котором (которых) расположено помещение	подвал, Этаж
5	Адрес помещения, машино-места	Российская Федерация, 143033, Московская область, г.о Одинцовский, село Лайково, микрорайон Город-событие, дом 21, помещение 103

5	Местоположение помещения, машино-места	-
	Дополнение местоположения помещения, машино-места	-
6	Площадь помещения, машино-места (Р), м2	3.5
7	Назначение помещения	Нежилое
8	Вид жилого помещения (квартира, комната (в квартире), если жилое помещение расположено в многоквартирном доме)	-
9	Вид (виды) разрешенного использования помещения	-
10	Наименование помещения	Кладовая
11	Кадастровый номер (при наличии) или обозначение на плане этажа (или поэтажном плане) квартиры, в которой расположена комната	-
12	Сведения об отнесении к общему имуществу в многоквартирном доме или к вспомогательным помещениям	-
13	Сведения об отнесении к специализированному жилищному фонду или к жилым помещениям наемного дома социального использования или наемного дома коммерческого использования	-
14	Сведения о включении помещения в единый государственный реестр объектов культурного наследия (памятников истории и культуры) народов Российской Федерации	-
14.1	Регистрационный номер, вид и наименование объекта недвижимости в едином государственном реестре объектов культурного наследия (памятников истории и культуры) народов Российской Федерации либо регистрационный номер учетной карты объекта, представляющего собой историко-культурную ценность, вид и наименование выявленного объекта культурного наследия	-
14.2	Реквизиты решений Правительства Российской Федерации, органов охраны объектов культурного наследия о включении объекта недвижимости в единый государственный реестр объектов культурного наследия (памятников истории и культуры) народов Российской Федерации либо об отнесении объекта недвижимости к выявленным объектам культурного наследия, подлежащим государственной охране	-
14.3	Реквизиты документа, на основании которого установлены требования к сохранению, содержанию и использованию объектов культурного наследия (памятников истории и культуры) народов Российской Федерации, требования к обеспечению доступа к таким объектам либо выявленному объекту культурного наследия	-
Обозначение (номер) помещения, машино-места на плане здания, сооружения, плане этажа: 104		
Кадастровый номер: -		
№ п/п	Наименование характеристики	Значение характеристики
1	2	3
1	Вид объекта недвижимости (помещение, машино-место)	Помещение

2	Ранее присвоенный государственный учетный номер помещения, машино-места (кадастровый, инвентарный или условный номер)	-
3	Кадастровый номер исходного объекта недвижимости (объектов недвижимости)	-
4	Номер, тип этажа (этажей), на котором (которых) расположено помещение	подвал, Этаж
5	Адрес помещения, машино-места	Российская Федерация, 143033, Московская область, г.о Одинцовский, село Лайково, микрорайон Город-событие, дом 21, помещение 104
	Местоположение помещения, машино-места	-
	Дополнение местоположения помещения, машино-места	-
6	Площадь помещения, машино-места (P), м2	3.5
7	Назначение помещения	Нежилое
8	Вид жилого помещения (квартира, комната (в квартире), если жилое помещение расположено в многоквартирном доме	-
9	Вид (виды) разрешенного использования помещения	-
10	Наименование помещения	Кладовая
11	Кадастровый номер (при наличии) или обозначение на плане этажа (или поэтажном плане) квартиры, в которой расположена комната	-
12	Сведения об отнесении к общему имуществу в многоквартирном доме или к вспомогательным помещениям	-
13	Сведения об отнесении к специализированному жилищному фонду или к жилым помещениям наемного дома социального использования или наемного дома коммерческого использования	-
14	Сведения о включении помещения в единый государственный реестр объектов культурного наследия (памятников истории и культуры) народов Российской Федерации	-
14.1	Регистрационный номер, вид и наименование объекта недвижимости в едином государственном реестре объектов культурного наследия (памятников истории и культуры) народов Российской Федерации либо регистрационный номер учетной карты объекта, представляющего собой историко-культурную ценность, вид и наименование выявленного объекта культурного наследия	-
14.2	Реквизиты решений Правительства Российской Федерации, органов охраны объектов культурного наследия о включении объекта недвижимости в единый государственный реестр объектов культурного наследия (памятников истории и культуры) народов Российской Федерации либо об отнесении объекта недвижимости к выявленным объектам культурного наследия, подлежащим государственной охране	-
14.3	Реквизиты документа, на основании которого установлены требования к сохранению, содержанию и использованию объектов культурного наследия (памятников истории и культуры) народов Российской Федерации, требования к обеспечению доступа к таким объектам либо выявленному объекту культурного наследия	-

Обозначение (номер) помещения, машино-места на плане здания, сооружения, плане этажа: 105

Кадастровый номер: -

№ п/п	Наименование характеристики	Значение характеристики
1	2	3
1	Вид объекта недвижимости (помещение, машино-место)	Помещение
2	Ранее присвоенный государственный учетный номер помещения, машино-места (кадастровый, инвентарный или условный номер)	-
3	Кадастровый номер исходного объекта недвижимости (объектов недвижимости)	-
4	Номер, тип этажа (этажей), на котором (которых) расположено помещение	подвал, Этаж
5	Адрес помещения, машино-места	Российская Федерация, 143033, Московская область, г.о Одинцовский, село Лайково, микрорайон Город-событие, дом 21, помещение 105
	Местоположение помещения, машино-места	-
	Дополнение местоположения помещения, машино-места	-
6	Площадь помещения, машино-места (Р), м ²	3.8
7	Назначение помещения	Нежилое
8	Вид жилого помещения (квартира, комната (в квартире)), если жилое помещение расположено в многоквартирном доме	-
9	Вид (виды) разрешенного использования помещения	-
10	Наименование помещения	Кладовая
11	Кадастровый номер (при наличии) или обозначение на плане этажа (или поэтажном плане) квартиры, в которой расположена комната	-
12	Сведения об отнесении к общему имуществу в многоквартирном доме или к вспомогательным помещениям	-
13	Сведения об отнесении к специализированному жилищному фонду или к жилым помещениям наемного дома социального использования или наемного дома коммерческого использования	-
14	Сведения о включении помещения в единый государственный реестр объектов культурного наследия (памятников истории и культуры) народов Российской Федерации	-
14.1	Регистрационный номер, вид и наименование объекта недвижимости в едином государственном реестре объектов культурного наследия (памятников истории и культуры) народов Российской Федерации либо регистрационный номер учетной карты объекта, представляющего собой историко-культурную ценность, вид и наименование выявленного объекта культурного наследия	-

14.2	Реквизиты решений Правительства Российской Федерации, органов охраны объектов культурного наследия о включении объекта недвижимости в единый государственный реестр объектов культурного наследия (памятников истории и культуры) народов Российской Федерации либо об отнесении объекта недвижимости к выявленным объектам культурного наследия, подлежащим государственной охране	-
14.3	Реквизиты документа, на основании которого установлены требования к сохранению, содержанию и использованию объектов культурного наследия (памятников истории и культуры) народов Российской Федерации, требования к обеспечению доступа к таким объектам либо выявленному объекту культурного наследия	-
Обозначение (номер) помещения, машино-места на плане здания, сооружения, плане этажа: 106		
Кадастровый номер: -		
№ п/п	Наименование характеристики	Значение характеристики
1	2	3
1	Вид объекта недвижимости (помещение, машино-место)	Помещение
2	Ранее присвоенный государственный учетный номер помещения, машино-места (кадастровый, инвентарный или условный номер)	-
3	Кадастровый номер исходного объекта недвижимости (объектов недвижимости)	-
4	Номер, тип этажа (этажей), на котором (которых) расположено помещение	подвал, Этаж
5	Адрес помещения, машино-места	Российская Федерация, 143033, Московская область, г.о Одинцовский, село Лайково, микрорайон Город-событие, дом 21, помещение 106
	Местоположение помещения, машино-места	-
	Дополнение местоположения помещения, машино-места	-
6	Площадь помещения, машино-места (P), м2	3.9
7	Назначение помещения	Нежилое
8	Вид жилого помещения (квартира, комната (в квартире), если жилое помещение расположено в многоквартирном доме)	-
9	Вид (виды) разрешенного использования помещения	-
10	Наименование помещения	Кладовая
11	Кадастровый номер (при наличии) или обозначение на плане этажа (или поэтажном плане) квартиры, в которой расположена комната	-
12	Сведения об отнесении к общему имуществу в многоквартирном доме или к вспомогательным помещениям	-
13	Сведения об отнесении к специализированному жилищному фонду или к жилым помещениям наемного дома социального использования или наемного дома коммерческого использования	-

14	Сведения о включении помещения в единый государственный реестр объектов культурного наследия (памятников истории и культуры) народов Российской Федерации	-
14.1	Регистрационный номер, вид и наименование объекта недвижимости в едином государственном реестре объектов культурного наследия (памятников истории и культуры) народов Российской Федерации либо регистрационный номер учетной карты объекта, представляющего собой историко-культурную ценность, вид и наименование выявленного объекта культурного наследия	-
14.2	Реквизиты решений Правительства Российской Федерации, органов охраны объектов культурного наследия о включении объекта недвижимости в единый государственный реестр объектов культурного наследия (памятников истории и культуры) народов Российской Федерации либо об отнесении объекта недвижимости к выявленным объектам культурного наследия, подлежащим государственной охране	-
14.3	Реквизиты документа, на основании которого установлены требования к сохранению, содержанию и использованию объектов культурного наследия (памятников истории и культуры) народов Российской Федерации, требования к обеспечению доступа к таким объектам либо выявленному объекту культурного наследия	-

Обозначение (номер) помещения, машино-места на плане здания, сооружения, плане этажа: 107

Кадастровый номер: -

№ п/п	Наименование характеристики	Значение характеристики
1	2	3
1	Вид объекта недвижимости (помещение, машино-место)	Помещение
2	Ранее присвоенный государственный учетный номер помещения, машино-места (кадастровый, инвентарный или условный номер)	-
3	Кадастровый номер исходного объекта недвижимости (объектов недвижимости)	-
4	Номер, тип этажа (этажей), на котором (которых) расположено помещение	подвал, Этаж
5	Адрес помещения, машино-места	Российская Федерация, 143033, Московская область, г.о Одинцовский, село Лайково, микрорайон Город-событие, дом 21, помещение 107
	Местоположение помещения, машино-места	-
	Дополнение местоположения помещения, машино-места	-
6	Площадь помещения, машино-места (Р), м ²	3.8
7	Назначение помещения	Нежилое
8	Вид жилого помещения (квартира, комната (в квартире)), если жилое помещение расположено в многоквартирном доме	-
9	Вид (виды) разрешенного использования помещения	-
10	Наименование помещения	Кладовая

11	Кадастровый номер (при наличии) или обозначение на плане этажа (или поэтажном плане) квартиры, в которой расположена комната	-
12	Сведения об отнесении к общему имуществу в многоквартирном доме или к вспомогательным помещениям	-
13	Сведения об отнесении к специализированному жилищному фонду или к жилым помещениям наемного дома социального использования или наемного дома коммерческого использования	-
14	Сведения о включении помещения в единый государственный реестр объектов культурного наследия (памятников истории и культуры) народов Российской Федерации	-
14.1	Регистрационный номер, вид и наименование объекта недвижимости в едином государственном реестре объектов культурного наследия (памятников истории и культуры) народов Российской Федерации либо регистрационный номер учетной карты объекта, представляющего собой историко-культурную ценность, вид и наименование выявленного объекта культурного наследия	-
14.2	Реквизиты решений Правительства Российской Федерации, органов охраны объектов культурного наследия о включении объекта недвижимости в единый государственный реестр объектов культурного наследия (памятников истории и культуры) народов Российской Федерации либо об отнесении объекта недвижимости к выявленным объектам культурного наследия, подлежащим государственной охране	-
14.3	Реквизиты документа, на основании которого установлены требования к сохранению, содержанию и использованию объектов культурного наследия (памятников истории и культуры) народов Российской Федерации, требования к обеспечению доступа к таким объектам либо выявленному объекту культурного наследия	-
Обозначение (номер) помещения, машино-места на плане здания, сооружения, плане этажа: 108		
Кадастровый номер: -		
№ п/п	Наименование характеристики	Значение характеристики
1	2	3
1	Вид объекта недвижимости (помещение, машино-место)	Помещение
2	Ранее присвоенный государственный учетный номер помещения, машино-места (кадастровый, инвентарный или условный номер)	-
3	Кадастровый номер исходного объекта недвижимости (объектов недвижимости)	-
4	Номер, тип этажа (этажей), на котором (которых) расположено помещение	подвал, Этаж
5	Адрес помещения, машино-места	Российская Федерация, 143033, Московская область, г.о Одинцовский, село Лайково, микрорайон Город-событие, дом 21, помещение 108

5	Местоположение помещения, машино-места	-
	Дополнение местоположения помещения, машино-места	-
6	Площадь помещения, машино-места (Р), м2	3.5
7	Назначение помещения	Нежилое
8	Вид жилого помещения (квартира, комната (в квартире), если жилое помещение расположено в многоквартирном доме)	-
9	Вид (виды) разрешенного использования помещения	-
10	Наименование помещения	Кладовая
11	Кадастровый номер (при наличии) или обозначение на плане этажа (или поэтажном плане) квартиры, в которой расположена комната	-
12	Сведения об отнесении к общему имуществу в многоквартирном доме или к вспомогательным помещениям	-
13	Сведения об отнесении к специализированному жилищному фонду или к жилым помещениям наемного дома социального использования или наемного дома коммерческого использования	-
14	Сведения о включении помещения в единый государственный реестр объектов культурного наследия (памятников истории и культуры) народов Российской Федерации	-
14.1	Регистрационный номер, вид и наименование объекта недвижимости в едином государственном реестре объектов культурного наследия (памятников истории и культуры) народов Российской Федерации либо регистрационный номер учетной карты объекта, представляющего собой историко-культурную ценность, вид и наименование выявленного объекта культурного наследия	-
14.2	Реквизиты решений Правительства Российской Федерации, органов охраны объектов культурного наследия о включении объекта недвижимости в единый государственный реестр объектов культурного наследия (памятников истории и культуры) народов Российской Федерации либо об отнесении объекта недвижимости к выявленным объектам культурного наследия, подлежащим государственной охране	-
14.3	Реквизиты документа, на основании которого установлены требования к сохранению, содержанию и использованию объектов культурного наследия (памятников истории и культуры) народов Российской Федерации, требования к обеспечению доступа к таким объектам либо выявленному объекту культурного наследия	-

Обозначение (номер) помещения, машино-места на плане здания, сооружения, плане этажа: 109

Кадастровый номер: -

№ п/п	Наименование характеристики	Значение характеристики
1	2	3
1	Вид объекта недвижимости (помещение, машино-место)	Помещение

2	Ранее присвоенный государственный учетный номер помещения, машино-места (кадастровый, инвентарный или условный номер)	-
3	Кадастровый номер исходного объекта недвижимости (объектов недвижимости)	-
4	Номер, тип этажа (этажей), на котором (которых) расположено помещение	подвал, Этаж
5	Адрес помещения, машино-места	Российская Федерация, 143033, Московская область, г.о Одинцовский, село Лайково, микрорайон Город-событие, дом 21, помещение 109
	Местоположение помещения, машино-места	-
	Дополнение местоположения помещения, машино-места	-
6	Площадь помещения, машино-места (P), м2	3.4
7	Назначение помещения	Нежилое
8	Вид жилого помещения (квартира, комната (в квартире), если жилое помещение расположено в многоквартирном доме	-
9	Вид (виды) разрешенного использования помещения	-
10	Наименование помещения	Кладовая
11	Кадастровый номер (при наличии) или обозначение на плане этажа (или поэтажном плане) квартиры, в которой расположена комната	-
12	Сведения об отнесении к общему имуществу в многоквартирном доме или к вспомогательным помещениям	-
13	Сведения об отнесении к специализированному жилищному фонду или к жилым помещениям наемного дома социального использования или наемного дома коммерческого использования	-
14	Сведения о включении помещения в единый государственный реестр объектов культурного наследия (памятников истории и культуры) народов Российской Федерации	-
14.1	Регистрационный номер, вид и наименование объекта недвижимости в едином государственном реестре объектов культурного наследия (памятников истории и культуры) народов Российской Федерации либо регистрационный номер учетной карты объекта, представляющего собой историко-культурную ценность, вид и наименование выявленного объекта культурного наследия	-
14.2	Реквизиты решений Правительства Российской Федерации, органов охраны объектов культурного наследия о включении объекта недвижимости в единый государственный реестр объектов культурного наследия (памятников истории и культуры) народов Российской Федерации либо об отнесении объекта недвижимости к выявленным объектам культурного наследия, подлежащим государственной охране	-
14.3	Реквизиты документа, на основании которого установлены требования к сохранению, содержанию и использованию объектов культурного наследия (памятников истории и культуры) народов Российской Федерации, требования к обеспечению доступа к таким объектам либо выявленному объекту культурного наследия	-

Обозначение (номер) помещения, машино-места на плане здания, сооружения, плане этажа: 110

Кадастровый номер: -

№ п/п	Наименование характеристики	Значение характеристики
1	2	3
1	Вид объекта недвижимости (помещение, машино-место)	Помещение
2	Ранее присвоенный государственный учетный номер помещения, машино-места (кадастровый, инвентарный или условный номер)	-
3	Кадастровый номер исходного объекта недвижимости (объектов недвижимости)	-
4	Номер, тип этажа (этажей), на котором (которых) расположено помещение	подвал, Этаж
5	Адрес помещения, машино-места	Российская Федерация, 143033, Московская область, г.о Одинцовский, село Лайково, микрорайон Город-событие, дом 21, помещение 110
	Местоположение помещения, машино-места	-
	Дополнение местоположения помещения, машино-места	-
6	Площадь помещения, машино-места (Р), м ²	3.7
7	Назначение помещения	Нежилое
8	Вид жилого помещения (квартира, комната (в квартире), если жилое помещение расположено в многоквартирном доме)	-
9	Вид (виды) разрешенного использования помещения	-
10	Наименование помещения	Кладовая
11	Кадастровый номер (при наличии) или обозначение на плане этажа (или поэтажном плане) квартиры, в которой расположена комната	-
12	Сведения об отнесении к общему имуществу в многоквартирном доме или к вспомогательным помещениям	-
13	Сведения об отнесении к специализированному жилищному фонду или к жилым помещениям наемного дома социального использования или наемного дома коммерческого использования	-
14	Сведения о включении помещения в единый государственный реестр объектов культурного наследия (памятников истории и культуры) народов Российской Федерации	-
14.1	Регистрационный номер, вид и наименование объекта недвижимости в едином государственном реестре объектов культурного наследия (памятников истории и культуры) народов Российской Федерации либо регистрационный номер учетной карты объекта, представляющего собой историко-культурную ценность, вид и наименование выявленного объекта культурного наследия	-

14.2	Реквизиты решений Правительства Российской Федерации, органов охраны объектов культурного наследия о включении объекта недвижимости в единый государственный реестр объектов культурного наследия (памятников истории и культуры) народов Российской Федерации либо об отнесении объекта недвижимости к выявленным объектам культурного наследия, подлежащим государственной охране	-
14.3	Реквизиты документа, на основании которого установлены требования к сохранению, содержанию и использованию объектов культурного наследия (памятников истории и культуры) народов Российской Федерации, требования к обеспечению доступа к таким объектам либо выявленному объекту культурного наследия	-
Обозначение (номер) помещения, машино-места на плане здания, сооружения, плане этажа: 111		
Кадастровый номер: -		
№ п/п	Наименование характеристики	Значение характеристики
1	2	3
1	Вид объекта недвижимости (помещение, машино-место)	Помещение
2	Ранее присвоенный государственный учетный номер помещения, машино-места (кадастровый, инвентарный или условный номер)	-
3	Кадастровый номер исходного объекта недвижимости (объектов недвижимости)	-
4	Номер, тип этажа (этажей), на котором (которых) расположено помещение	подвал, Этаж
5	Адрес помещения, машино-места	Российская Федерация, 143033, Московская область, г.о Одинцовский, село Лайково, микрорайон Город-событие, дом 21, помещение 111
	Местоположение помещения, машино-места	-
	Дополнение местоположения помещения, машино-места	-
6	Площадь помещения, машино-места (P), м2	4.0
7	Назначение помещения	Нежилое
8	Вид жилого помещения (квартира, комната (в квартире), если жилое помещение расположено в многоквартирном доме)	-
9	Вид (виды) разрешенного использования помещения	-
10	Наименование помещения	Кладовая
11	Кадастровый номер (при наличии) или обозначение на плане этажа (или поэтажном плане) квартиры, в которой расположена комната	-
12	Сведения об отнесении к общему имуществу в многоквартирном доме или к вспомогательным помещениям	-
13	Сведения об отнесении к специализированному жилищному фонду или к жилым помещениям наемного дома социального использования или наемного дома коммерческого использования	-

14	Сведения о включении помещения в единый государственный реестр объектов культурного наследия (памятников истории и культуры) народов Российской Федерации	-
14.1	Регистрационный номер, вид и наименование объекта недвижимости в едином государственном реестре объектов культурного наследия (памятников истории и культуры) народов Российской Федерации либо регистрационный номер учетной карты объекта, представляющего собой историко-культурную ценность, вид и наименование выявленного объекта культурного наследия	-
14.2	Реквизиты решений Правительства Российской Федерации, органов охраны объектов культурного наследия о включении объекта недвижимости в единый государственный реестр объектов культурного наследия (памятников истории и культуры) народов Российской Федерации либо об отнесении объекта недвижимости к выявленным объектам культурного наследия, подлежащим государственной охране	-
14.3	Реквизиты документа, на основании которого установлены требования к сохранению, содержанию и использованию объектов культурного наследия (памятников истории и культуры) народов Российской Федерации, требования к обеспечению доступа к таким объектам либо выявленному объекту культурного наследия	-

Обозначение (номер) помещения, машино-места на плане здания, сооружения, плане этажа: 112

Кадастровый номер: -

№ п/п	Наименование характеристики	Значение характеристики
1	2	3
1	Вид объекта недвижимости (помещение, машино-место)	Помещение
2	Ранее присвоенный государственный учетный номер помещения, машино-места (кадастровый, инвентарный или условный номер)	-
3	Кадастровый номер исходного объекта недвижимости (объектов недвижимости)	-
4	Номер, тип этажа (этажей), на котором (которых) расположено помещение	подвал, Этаж
5	Адрес помещения, машино-места	Российская Федерация, 143033, Московская область, г.о Одинцовский, село Лайково, микрорайон Город-событие, дом 21, помещение 112
	Местоположение помещения, машино-места	-
	Дополнение местоположения помещения, машино-места	-
6	Площадь помещения, машино-места (P), м ²	4.1
7	Назначение помещения	Нежилое
8	Вид жилого помещения (квартира, комната (в квартире)), если жилое помещение расположено в многоквартирном доме	-
9	Вид (виды) разрешенного использования помещения	-
10	Наименование помещения	Кладовая

11	Кадастровый номер (при наличии) или обозначение на плане этажа (или поэтажном плане) квартиры, в которой расположена комната	-
12	Сведения об отнесении к общему имуществу в многоквартирном доме или к вспомогательным помещениям	-
13	Сведения об отнесении к специализированному жилищному фонду или к жилым помещениям наемного дома социального использования или наемного дома коммерческого использования	-
14	Сведения о включении помещения в единый государственный реестр объектов культурного наследия (памятников истории и культуры) народов Российской Федерации	-
14.1	Регистрационный номер, вид и наименование объекта недвижимости в едином государственном реестре объектов культурного наследия (памятников истории и культуры) народов Российской Федерации либо регистрационный номер учетной карты объекта, представляющего собой историко-культурную ценность, вид и наименование выявленного объекта культурного наследия	-
14.2	Реквизиты решений Правительства Российской Федерации, органов охраны объектов культурного наследия о включении объекта недвижимости в единый государственный реестр объектов культурного наследия (памятников истории и культуры) народов Российской Федерации либо об отнесении объекта недвижимости к выявленным объектам культурного наследия, подлежащим государственной охране	-
14.3	Реквизиты документа, на основании которого установлены требования к сохранению, содержанию и использованию объектов культурного наследия (памятников истории и культуры) народов Российской Федерации, требования к обеспечению доступа к таким объектам либо выявленному объекту культурного наследия	-

Обозначение (номер) помещения, машино-места на плане здания, сооружения, плане этажа: 201

Кадастровый номер: -

№ п/п	Наименование характеристики	Значение характеристики
1	2	3
1	Вид объекта недвижимости (помещение, машино-место)	Помещение
2	Ранее присвоенный государственный учетный номер помещения, машино-места (кадастровый, инвентарный или условный номер)	-
3	Кадастровый номер исходного объекта недвижимости (объектов недвижимости)	-
4	Номер, тип этажа (этажей), на котором (которых) расположено помещение	подвал, Этаж
5	Адрес помещения, машино-места	Российская Федерация, 143033, Московская область, г.о Одинцовский, село Лайково, микрорайон Город-событие, дом 21, помещение 201

5	Местоположение помещения, машино-места	-
	Дополнение местоположения помещения, машино-места	-
6	Площадь помещения, машино-места (Р), м2	3.0
7	Назначение помещения	Нежилое
8	Вид жилого помещения (квартира, комната (в квартире), если жилое помещение расположено в многоквартирном доме)	-
9	Вид (виды) разрешенного использования помещения	-
10	Наименование помещения	Кладовая
11	Кадастровый номер (при наличии) или обозначение на плане этажа (или поэтажном плане) квартиры, в которой расположена комната	-
12	Сведения об отнесении к общему имуществу в многоквартирном доме или к вспомогательным помещениям	-
13	Сведения об отнесении к специализированному жилищному фонду или к жилым помещениям наемного дома социального использования или наемного дома коммерческого использования	-
14	Сведения о включении помещения в единый государственный реестр объектов культурного наследия (памятников истории и культуры) народов Российской Федерации	-
14.1	Регистрационный номер, вид и наименование объекта недвижимости в едином государственном реестре объектов культурного наследия (памятников истории и культуры) народов Российской Федерации либо регистрационный номер учетной карты объекта, представляющего собой историко-культурную ценность, вид и наименование выявленного объекта культурного наследия	-
14.2	Реквизиты решений Правительства Российской Федерации, органов охраны объектов культурного наследия о включении объекта недвижимости в единый государственный реестр объектов культурного наследия (памятников истории и культуры) народов Российской Федерации либо об отнесении объекта недвижимости к выявленным объектам культурного наследия, подлежащим государственной охране	-
14.3	Реквизиты документа, на основании которого установлены требования к сохранению, содержанию и использованию объектов культурного наследия (памятников истории и культуры) народов Российской Федерации, требования к обеспечению доступа к таким объектам либо выявленному объекту культурного наследия	-

Обозначение (номер) помещения, машино-места на плане здания, сооружения, плане этажа: 202

Кадастровый номер: -

№ п/п	Наименование характеристики	Значение характеристики
1	2	3
1	Вид объекта недвижимости (помещение, машино-место)	Помещение

2	Ранее присвоенный государственный учетный номер помещения, машино-места (кадастровый, инвентарный или условный номер)	-
3	Кадастровый номер исходного объекта недвижимости (объектов недвижимости)	-
4	Номер, тип этажа (этажей), на котором (которых) расположено помещение	подвал, Этаж
5	Адрес помещения, машино-места	Российская Федерация, 143033, Московская область, г.о Одинцовский, село Лайково, микрорайон Город-событие, дом 21, помещение 202
	Местоположение помещения, машино-места	-
	Дополнение местоположения помещения, машино-места	-
6	Площадь помещения, машино-места (P), м2	3.0
7	Назначение помещения	Нежилое
8	Вид жилого помещения (квартира, комната (в квартире), если жилое помещение расположено в многоквартирном доме	-
9	Вид (виды) разрешенного использования помещения	-
10	Наименование помещения	Кладовая
11	Кадастровый номер (при наличии) или обозначение на плане этажа (или поэтажном плане) квартиры, в которой расположена комната	-
12	Сведения об отнесении к общему имуществу в многоквартирном доме или к вспомогательным помещениям	-
13	Сведения об отнесении к специализированному жилищному фонду или к жилым помещениям наемного дома социального использования или наемного дома коммерческого использования	-
14	Сведения о включении помещения в единый государственный реестр объектов культурного наследия (памятников истории и культуры) народов Российской Федерации	-
14.1	Регистрационный номер, вид и наименование объекта недвижимости в едином государственном реестре объектов культурного наследия (памятников истории и культуры) народов Российской Федерации либо регистрационный номер учетной карты объекта, представляющего собой историко-культурную ценность, вид и наименование выявленного объекта культурного наследия	-
14.2	Реквизиты решений Правительства Российской Федерации, органов охраны объектов культурного наследия о включении объекта недвижимости в единый государственный реестр объектов культурного наследия (памятников истории и культуры) народов Российской Федерации либо об отнесении объекта недвижимости к выявленным объектам культурного наследия, подлежащим государственной охране	-
14.3	Реквизиты документа, на основании которого установлены требования к сохранению, содержанию и использованию объектов культурного наследия (памятников истории и культуры) народов Российской Федерации, требования к обеспечению доступа к таким объектам либо выявленному объекту культурного наследия	-

Обозначение (номер) помещения, машино-места на плане здания, сооружения, плане этажа: 203

Кадастровый номер: -

№ п/п	Наименование характеристики	Значение характеристики
1	2	3
1	Вид объекта недвижимости (помещение, машино-место)	Помещение
2	Ранее присвоенный государственный учетный номер помещения, машино-места (кадастровый, инвентарный или условный номер)	-
3	Кадастровый номер исходного объекта недвижимости (объектов недвижимости)	-
4	Номер, тип этажа (этажей), на котором (которых) расположено помещение	подвал, Этаж
5	Адрес помещения, машино-места	Российская Федерация, 143033, Московская область, г.о Одинцовский, село Лайково, микрорайон Город-событие, дом 21, помещение 203
	Местоположение помещения, машино-места	-
	Дополнение местоположения помещения, машино-места	-
6	Площадь помещения, машино-места (Р), м ²	4.0
7	Назначение помещения	Нежилое
8	Вид жилого помещения (квартира, комната (в квартире)), если жилое помещение расположено в многоквартирном доме	-
9	Вид (виды) разрешенного использования помещения	-
10	Наименование помещения	Кладовая
11	Кадастровый номер (при наличии) или обозначение на плане этажа (или поэтажном плане) квартиры, в которой расположена комната	-
12	Сведения об отнесении к общему имуществу в многоквартирном доме или к вспомогательным помещениям	-
13	Сведения об отнесении к специализированному жилищному фонду или к жилым помещениям наемного дома социального использования или наемного дома коммерческого использования	-
14	Сведения о включении помещения в единый государственный реестр объектов культурного наследия (памятников истории и культуры) народов Российской Федерации	-
14.1	Регистрационный номер, вид и наименование объекта недвижимости в едином государственном реестре объектов культурного наследия (памятников истории и культуры) народов Российской Федерации либо регистрационный номер учетной карты объекта, представляющего собой историко-культурную ценность, вид и наименование выявленного объекта культурного наследия	-

14.2	Реквизиты решений Правительства Российской Федерации, органов охраны объектов культурного наследия о включении объекта недвижимости в единый государственный реестр объектов культурного наследия (памятников истории и культуры) народов Российской Федерации либо об отнесении объекта недвижимости к выявленным объектам культурного наследия, подлежащим государственной охране	-
14.3	Реквизиты документа, на основании которого установлены требования к сохранению, содержанию и использованию объектов культурного наследия (памятников истории и культуры) народов Российской Федерации, требования к обеспечению доступа к таким объектам либо выявленному объекту культурного наследия	-
Обозначение (номер) помещения, машино-места на плане здания, сооружения, плане этажа: 204		
Кадастровый номер: -		
№ п/п	Наименование характеристики	Значение характеристики
1	2	3
1	Вид объекта недвижимости (помещение, машино-место)	Помещение
2	Ранее присвоенный государственный учетный номер помещения, машино-места (кадастровый, инвентарный или условный номер)	-
3	Кадастровый номер исходного объекта недвижимости (объектов недвижимости)	-
4	Номер, тип этажа (этажей), на котором (которых) расположено помещение	подвал, Этаж
5	Адрес помещения, машино-места	Российская Федерация, 143033, Московская область, г.о Одинцовский, село Лайково, микрорайон Город-событие, дом 21, помещение 204
	Местоположение помещения, машино-места	-
	Дополнение местоположения помещения, машино-места	-
6	Площадь помещения, машино-места (Р), м ²	3.0
7	Назначение помещения	Нежилое
8	Вид жилого помещения (квартира, комната (в квартире), если жилое помещение расположено в многоквартирном доме)	-
9	Вид (виды) разрешенного использования помещения	-
10	Наименование помещения	Кладовая
11	Кадастровый номер (при наличии) или обозначение на плане этажа (или поэтажном плане) квартиры, в которой расположена комната	-
12	Сведения об отнесении к общему имуществу в многоквартирном доме или к вспомогательным помещениям	-
13	Сведения об отнесении к специализированному жилищному фонду или к жилым помещениям наемного дома социального использования или наемного дома коммерческого использования	-

14	Сведения о включении помещения в единый государственный реестр объектов культурного наследия (памятников истории и культуры) народов Российской Федерации	-
14.1	Регистрационный номер, вид и наименование объекта недвижимости в едином государственном реестре объектов культурного наследия (памятников истории и культуры) народов Российской Федерации либо регистрационный номер учетной карты объекта, представляющего собой историко-культурную ценность, вид и наименование выявленного объекта культурного наследия	-
14.2	Реквизиты решений Правительства Российской Федерации, органов охраны объектов культурного наследия о включении объекта недвижимости в единый государственный реестр объектов культурного наследия (памятников истории и культуры) народов Российской Федерации либо об отнесении объекта недвижимости к выявленным объектам культурного наследия, подлежащим государственной охране	-
14.3	Реквизиты документа, на основании которого установлены требования к сохранению, содержанию и использованию объектов культурного наследия (памятников истории и культуры) народов Российской Федерации, требования к обеспечению доступа к таким объектам либо выявленному объекту культурного наследия	-

Обозначение (номер) помещения, машино-места на плане здания, сооружения, плане этажа: 205

Кадастровый номер: -

№ п/п	Наименование характеристики	Значение характеристики
1	2	3
1	Вид объекта недвижимости (помещение, машино-место)	Помещение
2	Ранее присвоенный государственный учетный номер помещения, машино-места (кадастровый, инвентарный или условный номер)	-
3	Кадастровый номер исходного объекта недвижимости (объектов недвижимости)	-
4	Номер, тип этажа (этажей), на котором (которых) расположено помещение	подвал, Этаж
5	Адрес помещения, машино-места	Российская Федерация, 143033, Московская область, г.о Одинцовский, село Лайково, микрорайон Город-событие, дом 21, помещение 205
	Местоположение помещения, машино-места	-
	Дополнение местоположения помещения, машино-места	-
6	Площадь помещения, машино-места (P), м ²	3.0
7	Назначение помещения	Нежилое
8	Вид жилого помещения (квартира, комната (в квартире)), если жилое помещение расположено в многоквартирном доме	-
9	Вид (виды) разрешенного использования помещения	-
10	Наименование помещения	Кладовая

11	Кадастровый номер (при наличии) или обозначение на плане этажа (или поэтажном плане) квартиры, в которой расположена комната	-
12	Сведения об отнесении к общему имуществу в многоквартирном доме или к вспомогательным помещениям	-
13	Сведения об отнесении к специализированному жилищному фонду или к жилым помещениям наемного дома социального использования или наемного дома коммерческого использования	-
14	Сведения о включении помещения в единый государственный реестр объектов культурного наследия (памятников истории и культуры) народов Российской Федерации	-
14.1	Регистрационный номер, вид и наименование объекта недвижимости в едином государственном реестре объектов культурного наследия (памятников истории и культуры) народов Российской Федерации либо регистрационный номер учетной карты объекта, представляющего собой историко-культурную ценность, вид и наименование выявленного объекта культурного наследия	-
14.2	Реквизиты решений Правительства Российской Федерации, органов охраны объектов культурного наследия о включении объекта недвижимости в единый государственный реестр объектов культурного наследия (памятников истории и культуры) народов Российской Федерации либо об отнесении объекта недвижимости к выявленным объектам культурного наследия, подлежащим государственной охране	-
14.3	Реквизиты документа, на основании которого установлены требования к сохранению, содержанию и использованию объектов культурного наследия (памятников истории и культуры) народов Российской Федерации, требования к обеспечению доступа к таким объектам либо выявленному объекту культурного наследия	-
Обозначение (номер) помещения, машино-места на плане здания, сооружения, плане этажа: 206		
Кадастровый номер: -		
№ п/п	Наименование характеристики	Значение характеристики
1	2	3
1	Вид объекта недвижимости (помещение, машино-место)	Помещение
2	Ранее присвоенный государственный учетный номер помещения, машино-места (кадастровый, инвентарный или условный номер)	-
3	Кадастровый номер исходного объекта недвижимости (объектов недвижимости)	-
4	Номер, тип этажа (этажей), на котором (которых) расположено помещение	подвал, Этаж
5	Адрес помещения, машино-места	Российская Федерация, 143033, Московская область, г.о Одинцовский, село Лайково, микрорайон Город-событие, дом 21, помещение 206

5	Местоположение помещения, машино-места	-
	Дополнение местоположения помещения, машино-места	-
6	Площадь помещения, машино-места (Р), м2	3.1
7	Назначение помещения	Нежилое
8	Вид жилого помещения (квартира, комната (в квартире), если жилое помещение расположено в многоквартирном доме)	-
9	Вид (виды) разрешенного использования помещения	-
10	Наименование помещения	Кладовая
11	Кадастровый номер (при наличии) или обозначение на плане этажа (или поэтажном плане) квартиры, в которой расположена комната	-
12	Сведения об отнесении к общему имуществу в многоквартирном доме или к вспомогательным помещениям	-
13	Сведения об отнесении к специализированному жилищному фонду или к жилым помещениям наемного дома социального использования или наемного дома коммерческого использования	-
14	Сведения о включении помещения в единый государственный реестр объектов культурного наследия (памятников истории и культуры) народов Российской Федерации	-
14.1	Регистрационный номер, вид и наименование объекта недвижимости в едином государственном реестре объектов культурного наследия (памятников истории и культуры) народов Российской Федерации либо регистрационный номер учетной карты объекта, представляющего собой историко-культурную ценность, вид и наименование выявленного объекта культурного наследия	-
14.2	Реквизиты решений Правительства Российской Федерации, органов охраны объектов культурного наследия о включении объекта недвижимости в единый государственный реестр объектов культурного наследия (памятников истории и культуры) народов Российской Федерации либо об отнесении объекта недвижимости к выявленным объектам культурного наследия, подлежащим государственной охране	-
14.3	Реквизиты документа, на основании которого установлены требования к сохранению, содержанию и использованию объектов культурного наследия (памятников истории и культуры) народов Российской Федерации, требования к обеспечению доступа к таким объектам либо выявленному объекту культурного наследия	-

Обозначение (номер) помещения, машино-места на плане здания, сооружения, плане этажа: 207

Кадастровый номер: -

№ п/п	Наименование характеристики	Значение характеристики
1	2	3
1	Вид объекта недвижимости (помещение, машино-место)	Помещение

2	Ранее присвоенный государственный учетный номер помещения, машино-места (кадастровый, инвентарный или условный номер)	-
3	Кадастровый номер исходного объекта недвижимости (объектов недвижимости)	-
4	Номер, тип этажа (этажей), на котором (которых) расположено помещение	подвал, Этаж
5	Адрес помещения, машино-места	Российская Федерация, 143033, Московская область, г.о Одинцовский, село Лайково, микрорайон Город-событие, дом 21, помещение 207
	Местоположение помещения, машино-места	-
	Дополнение местоположения помещения, машино-места	-
6	Площадь помещения, машино-места (P), м2	4.1
7	Назначение помещения	Нежилое
8	Вид жилого помещения (квартира, комната (в квартире), если жилое помещение расположено в многоквартирном доме)	-
9	Вид (виды) разрешенного использования помещения	-
10	Наименование помещения	Кладовая
11	Кадастровый номер (при наличии) или обозначение на плане этажа (или поэтажном плане) квартиры, в которой расположена комната	-
12	Сведения об отнесении к общему имуществу в многоквартирном доме или к вспомогательным помещениям	-
13	Сведения об отнесении к специализированному жилищному фонду или к жилым помещениям наемного дома социального использования или наемного дома коммерческого использования	-
14	Сведения о включении помещения в единый государственный реестр объектов культурного наследия (памятников истории и культуры) народов Российской Федерации	-
14.1	Регистрационный номер, вид и наименование объекта недвижимости в едином государственном реестре объектов культурного наследия (памятников истории и культуры) народов Российской Федерации либо регистрационный номер учетной карты объекта, представляющего собой историко-культурную ценность, вид и наименование выявленного объекта культурного наследия	-
14.2	Реквизиты решений Правительства Российской Федерации, органов охраны объектов культурного наследия о включении объекта недвижимости в единый государственный реестр объектов культурного наследия (памятников истории и культуры) народов Российской Федерации либо об отнесении объекта недвижимости к выявленным объектам культурного наследия, подлежащим государственной охране	-
14.3	Реквизиты документа, на основании которого установлены требования к сохранению, содержанию и использованию объектов культурного наследия (памятников истории и культуры) народов Российской Федерации, требования к обеспечению доступа к таким объектам либо выявленному объекту культурного наследия	-

Обозначение (номер) помещения, машино-места на плане здания, сооружения, плане этажа: 208

Кадастровый номер: -

№ п/п	Наименование характеристики	Значение характеристики
1	2	3
1	Вид объекта недвижимости (помещение, машино-место)	Помещение
2	Ранее присвоенный государственный учетный номер помещения, машино-места (кадастровый, инвентарный или условный номер)	-
3	Кадастровый номер исходного объекта недвижимости (объектов недвижимости)	-
4	Номер, тип этажа (этажей), на котором (которых) расположено помещение	подвал, Этаж
5	Адрес помещения, машино-места	Российская Федерация, 143033, Московская область, г.о Одинцовский, село Лайково, микрорайон Город-событие, дом 21, помещение 208
	Местоположение помещения, машино-места	-
	Дополнение местоположения помещения, машино-места	-
6	Площадь помещения, машино-места (Р), м ²	4.1
7	Назначение помещения	Нежилое
8	Вид жилого помещения (квартира, комната (в квартире)), если жилое помещение расположено в многоквартирном доме	-
9	Вид (виды) разрешенного использования помещения	-
10	Наименование помещения	Кладовая
11	Кадастровый номер (при наличии) или обозначение на плане этажа (или поэтажном плане) квартиры, в которой расположена комната	-
12	Сведения об отнесении к общему имуществу в многоквартирном доме или к вспомогательным помещениям	-
13	Сведения об отнесении к специализированному жилищному фонду или к жилым помещениям наемного дома социального использования или наемного дома коммерческого использования	-
14	Сведения о включении помещения в единый государственный реестр объектов культурного наследия (памятников истории и культуры) народов Российской Федерации	-
14.1	Регистрационный номер, вид и наименование объекта недвижимости в едином государственном реестре объектов культурного наследия (памятников истории и культуры) народов Российской Федерации либо регистрационный номер учетной карты объекта, представляющего собой историко-культурную ценность, вид и наименование выявленного объекта культурного наследия	-

14.2	Реквизиты решений Правительства Российской Федерации, органов охраны объектов культурного наследия о включении объекта недвижимости в единый государственный реестр объектов культурного наследия (памятников истории и культуры) народов Российской Федерации либо об отнесении объекта недвижимости к выявленным объектам культурного наследия, подлежащим государственной охране	-
14.3	Реквизиты документа, на основании которого установлены требования к сохранению, содержанию и использованию объектов культурного наследия (памятников истории и культуры) народов Российской Федерации, требования к обеспечению доступа к таким объектам либо выявленному объекту культурного наследия	-
Обозначение (номер) помещения, машино-места на плане здания, сооружения, плане этажа: 209		
Кадастровый номер: -		
№ п/п	Наименование характеристики	Значение характеристики
1	2	3
1	Вид объекта недвижимости (помещение, машино-место)	Помещение
2	Ранее присвоенный государственный учетный номер помещения, машино-места (кадастровый, инвентарный или условный номер)	-
3	Кадастровый номер исходного объекта недвижимости (объектов недвижимости)	-
4	Номер, тип этажа (этажей), на котором (которых) расположено помещение	подвал, Этаж
5	Адрес помещения, машино-места	Российская Федерация, 143033, Московская область, г.о Одинцовский, село Лайково, микрорайон Город-событие, дом 21, помещение 209
	Местоположение помещения, машино-места	-
	Дополнение местоположения помещения, машино-места	-
6	Площадь помещения, машино-места (P), м2	3.7
7	Назначение помещения	Нежилое
8	Вид жилого помещения (квартира, комната (в квартире), если жилое помещение расположено в многоквартирном доме)	-
9	Вид (виды) разрешенного использования помещения	-
10	Наименование помещения	Кладовая
11	Кадастровый номер (при наличии) или обозначение на плане этажа (или поэтажном плане) квартиры, в которой расположена комната	-
12	Сведения об отнесении к общему имуществу в многоквартирном доме или к вспомогательным помещениям	-
13	Сведения об отнесении к специализированному жилищному фонду или к жилым помещениям наемного дома социального использования или наемного дома коммерческого использования	-

14	Сведения о включении помещения в единый государственный реестр объектов культурного наследия (памятников истории и культуры) народов Российской Федерации	-
14.1	Регистрационный номер, вид и наименование объекта недвижимости в едином государственном реестре объектов культурного наследия (памятников истории и культуры) народов Российской Федерации либо регистрационный номер учетной карты объекта, представляющего собой историко-культурную ценность, вид и наименование выявленного объекта культурного наследия	-
14.2	Реквизиты решений Правительства Российской Федерации, органов охраны объектов культурного наследия о включении объекта недвижимости в единый государственный реестр объектов культурного наследия (памятников истории и культуры) народов Российской Федерации либо об отнесении объекта недвижимости к выявленным объектам культурного наследия, подлежащим государственной охране	-
14.3	Реквизиты документа, на основании которого установлены требования к сохранению, содержанию и использованию объектов культурного наследия (памятников истории и культуры) народов Российской Федерации, требования к обеспечению доступа к таким объектам либо выявленному объекту культурного наследия	-

Обозначение (номер) помещения, машино-места на плане здания, сооружения, плане этажа: 210

Кадастровый номер: -

№ п/п	Наименование характеристики	Значение характеристики
1	2	3
1	Вид объекта недвижимости (помещение, машино-место)	Помещение
2	Ранее присвоенный государственный учетный номер помещения, машино-места (кадастровый, инвентарный или условный номер)	-
3	Кадастровый номер исходного объекта недвижимости (объектов недвижимости)	-
4	Номер, тип этажа (этажей), на котором (которых) расположено помещение	подвал, Этаж
5	Адрес помещения, машино-места	Российская Федерация, 143033, Московская область, г.о Одинцовский, село Лайково, микрорайон Город-событие, дом 21, помещение 210
	Местоположение помещения, машино-места	-
	Дополнение местоположения помещения, машино-места	-
6	Площадь помещения, машино-места (Р), м ²	3.7
7	Назначение помещения	Нежилое
8	Вид жилого помещения (квартира, комната (в квартире)), если жилое помещение расположено в многоквартирном доме	-
9	Вид (виды) разрешенного использования помещения	-
10	Наименование помещения	Кладовая

11	Кадастровый номер (при наличии) или обозначение на плане этажа (или поэтажном плане) квартиры, в которой расположена комната	-
12	Сведения об отнесении к общему имуществу в многоквартирном доме или к вспомогательным помещениям	-
13	Сведения об отнесении к специализированному жилищному фонду или к жилым помещениям наемного дома социального использования или наемного дома коммерческого использования	-
14	Сведения о включении помещения в единый государственный реестр объектов культурного наследия (памятников истории и культуры) народов Российской Федерации	-
14.1	Регистрационный номер, вид и наименование объекта недвижимости в едином государственном реестре объектов культурного наследия (памятников истории и культуры) народов Российской Федерации либо регистрационный номер учетной карты объекта, представляющего собой историко-культурную ценность, вид и наименование выявленного объекта культурного наследия	-
14.2	Реквизиты решений Правительства Российской Федерации, органов охраны объектов культурного наследия о включении объекта недвижимости в единый государственный реестр объектов культурного наследия (памятников истории и культуры) народов Российской Федерации либо об отнесении объекта недвижимости к выявленным объектам культурного наследия, подлежащим государственной охране	-
14.3	Реквизиты документа, на основании которого установлены требования к сохранению, содержанию и использованию объектов культурного наследия (памятников истории и культуры) народов Российской Федерации, требования к обеспечению доступа к таким объектам либо выявленному объекту культурного наследия	-
Обозначение (номер) помещения, машино-места на плане здания, сооружения, плане этажа: 211		
Кадастровый номер: -		
№ п/п	Наименование характеристики	Значение характеристики
1	2	3
1	Вид объекта недвижимости (помещение, машино-место)	Помещение
2	Ранее присвоенный государственный учетный номер помещения, машино-места (кадастровый, инвентарный или условный номер)	-
3	Кадастровый номер исходного объекта недвижимости (объектов недвижимости)	-
4	Номер, тип этажа (этажей), на котором (которых) расположено помещение	подвал, Этаж
5	Адрес помещения, машино-места	Российская Федерация, 143033, Московская область, г.о Одинцовский, село Лайково, микрорайон Город-событие, дом 21, помещение 211

5	Местоположение помещения, машино-места	-
	Дополнение местоположения помещения, машино-места	-
6	Площадь помещения, машино-места (Р), м2	3.1
7	Назначение помещения	Нежилое
8	Вид жилого помещения (квартира, комната (в квартире), если жилое помещение расположено в многоквартирном доме)	-
9	Вид (виды) разрешенного использования помещения	-
10	Наименование помещения	Кладовая
11	Кадастровый номер (при наличии) или обозначение на плане этажа (или поэтажном плане) квартиры, в которой расположена комната	-
12	Сведения об отнесении к общему имуществу в многоквартирном доме или к вспомогательным помещениям	-
13	Сведения об отнесении к специализированному жилищному фонду или к жилым помещениям наемного дома социального использования или наемного дома коммерческого использования	-
14	Сведения о включении помещения в единый государственный реестр объектов культурного наследия (памятников истории и культуры) народов Российской Федерации	-
14.1	Регистрационный номер, вид и наименование объекта недвижимости в едином государственном реестре объектов культурного наследия (памятников истории и культуры) народов Российской Федерации либо регистрационный номер учетной карты объекта, представляющего собой историко-культурную ценность, вид и наименование выявленного объекта культурного наследия	-
14.2	Реквизиты решений Правительства Российской Федерации, органов охраны объектов культурного наследия о включении объекта недвижимости в единый государственный реестр объектов культурного наследия (памятников истории и культуры) народов Российской Федерации либо об отнесении объекта недвижимости к выявленным объектам культурного наследия, подлежащим государственной охране	-
14.3	Реквизиты документа, на основании которого установлены требования к сохранению, содержанию и использованию объектов культурного наследия (памятников истории и культуры) народов Российской Федерации, требования к обеспечению доступа к таким объектам либо выявленному объекту культурного наследия	-
Обозначение (номер) помещения, машино-места на плане здания, сооружения, плане этажа: 212		
Кадастровый номер: -		
№ п/п	Наименование характеристики	Значение характеристики
1	2	3
1	Вид объекта недвижимости (помещение, машино-место)	Помещение

2	Ранее присвоенный государственный учетный номер помещения, машино-места (кадастровый, инвентарный или условный номер)	-
3	Кадастровый номер исходного объекта недвижимости (объектов недвижимости)	-
4	Номер, тип этажа (этажей), на котором (которых) расположено помещение	подвал, Этаж
5	Адрес помещения, машино-места	Российская Федерация, 143033, Московская область, г.о Одинцовский, село Лайково, микрорайон Город-событие, дом 21, помещение 212
	Местоположение помещения, машино-места	-
	Дополнение местоположения помещения, машино-места	-
6	Площадь помещения, машино-места (P), м2	4.0
7	Назначение помещения	Нежилое
8	Вид жилого помещения (квартира, комната (в квартире), если жилое помещение расположено в многоквартирном доме	-
9	Вид (виды) разрешенного использования помещения	-
10	Наименование помещения	Кладовая
11	Кадастровый номер (при наличии) или обозначение на плане этажа (или поэтажном плане) квартиры, в которой расположена комната	-
12	Сведения об отнесении к общему имуществу в многоквартирном доме или к вспомогательным помещениям	-
13	Сведения об отнесении к специализированному жилищному фонду или к жилым помещениям наемного дома социального использования или наемного дома коммерческого использования	-
14	Сведения о включении помещения в единый государственный реестр объектов культурного наследия (памятников истории и культуры) народов Российской Федерации	-
14.1	Регистрационный номер, вид и наименование объекта недвижимости в едином государственном реестре объектов культурного наследия (памятников истории и культуры) народов Российской Федерации либо регистрационный номер учетной карты объекта, представляющего собой историко-культурную ценность, вид и наименование выявленного объекта культурного наследия	-
14.2	Реквизиты решений Правительства Российской Федерации, органов охраны объектов культурного наследия о включении объекта недвижимости в единый государственный реестр объектов культурного наследия (памятников истории и культуры) народов Российской Федерации либо об отнесении объекта недвижимости к выявленным объектам культурного наследия, подлежащим государственной охране	-
14.3	Реквизиты документа, на основании которого установлены требования к сохранению, содержанию и использованию объектов культурного наследия (памятников истории и культуры) народов Российской Федерации, требования к обеспечению доступа к таким объектам либо выявленному объекту культурного наследия	-

Обозначение (номер) помещения, машино-места на плане здания, сооружения, плане этажа: 301

Кадастровый номер: -

№ п/п	Наименование характеристики	Значение характеристики
1	2	3
1	Вид объекта недвижимости (помещение, машино-место)	Помещение
2	Ранее присвоенный государственный учетный номер помещения, машино-места (кадастровый, инвентарный или условный номер)	-
3	Кадастровый номер исходного объекта недвижимости (объектов недвижимости)	-
4	Номер, тип этажа (этажей), на котором (которых) расположено помещение	подвал, Этаж
5	Адрес помещения, машино-места	Российская Федерация, 143033, Московская область, г.о Одинцовский, село Лайково, микрорайон Город-событие, дом 21, помещение 301
	Местоположение помещения, машино-места	-
	Дополнение местоположения помещения, машино-места	-
6	Площадь помещения, машино-места (Р), м ²	3.4
7	Назначение помещения	Нежилое
8	Вид жилого помещения (квартира, комната (в квартире)), если жилое помещение расположено в многоквартирном доме	-
9	Вид (виды) разрешенного использования помещения	-
10	Наименование помещения	Кладовая
11	Кадастровый номер (при наличии) или обозначение на плане этажа (или поэтажном плане) квартиры, в которой расположена комната	-
12	Сведения об отнесении к общему имуществу в многоквартирном доме или к вспомогательным помещениям	-
13	Сведения об отнесении к специализированному жилищному фонду или к жилым помещениям наемного дома социального использования или наемного дома коммерческого использования	-
14	Сведения о включении помещения в единый государственный реестр объектов культурного наследия (памятников истории и культуры) народов Российской Федерации	-
14.1	Регистрационный номер, вид и наименование объекта недвижимости в едином государственном реестре объектов культурного наследия (памятников истории и культуры) народов Российской Федерации либо регистрационный номер учетной карты объекта, представляющего собой историко-культурную ценность, вид и наименование выявленного объекта культурного наследия	-

14.2	Реквизиты решений Правительства Российской Федерации, органов охраны объектов культурного наследия о включении объекта недвижимости в единый государственный реестр объектов культурного наследия (памятников истории и культуры) народов Российской Федерации либо об отнесении объекта недвижимости к выявленным объектам культурного наследия, подлежащим государственной охране	-
14.3	Реквизиты документа, на основании которого установлены требования к сохранению, содержанию и использованию объектов культурного наследия (памятников истории и культуры) народов Российской Федерации, требования к обеспечению доступа к таким объектам либо выявленному объекту культурного наследия	-
Обозначение (номер) помещения, машино-места на плане здания, сооружения, плане этажа: 302		
Кадастровый номер: -		
№ п/п	Наименование характеристики	Значение характеристики
1	2	3
1	Вид объекта недвижимости (помещение, машино-место)	Помещение
2	Ранее присвоенный государственный учетный номер помещения, машино-места (кадастровый, инвентарный или условный номер)	-
3	Кадастровый номер исходного объекта недвижимости (объектов недвижимости)	-
4	Номер, тип этажа (этажей), на котором (которых) расположено помещение	подвал, Этаж
5	Адрес помещения, машино-места	Российская Федерация, 143033, Московская область, г.о Одинцовский, село Лайково, микрорайон Город-событие, дом 21, помещение 302
	Местоположение помещения, машино-места	-
	Дополнение местоположения помещения, машино-места	-
6	Площадь помещения, машино-места (P), м ²	3.4
7	Назначение помещения	Нежилое
8	Вид жилого помещения (квартира, комната (в квартире), если жилое помещение расположено в многоквартирном доме)	-
9	Вид (виды) разрешенного использования помещения	-
10	Наименование помещения	Кладовая
11	Кадастровый номер (при наличии) или обозначение на плане этажа (или поэтажном плане) квартиры, в которой расположена комната	-
12	Сведения об отнесении к общему имуществу в многоквартирном доме или к вспомогательным помещениям	-
13	Сведения об отнесении к специализированному жилищному фонду или к жилым помещениям наемного дома социального использования или наемного дома коммерческого использования	-

14	Сведения о включении помещения в единый государственный реестр объектов культурного наследия (памятников истории и культуры) народов Российской Федерации	-
14.1	Регистрационный номер, вид и наименование объекта недвижимости в едином государственном реестре объектов культурного наследия (памятников истории и культуры) народов Российской Федерации либо регистрационный номер учетной карты объекта, представляющего собой историко-культурную ценность, вид и наименование выявленного объекта культурного наследия	-
14.2	Реквизиты решений Правительства Российской Федерации, органов охраны объектов культурного наследия о включении объекта недвижимости в единый государственный реестр объектов культурного наследия (памятников истории и культуры) народов Российской Федерации либо об отнесении объекта недвижимости к выявленным объектам культурного наследия, подлежащим государственной охране	-
14.3	Реквизиты документа, на основании которого установлены требования к сохранению, содержанию и использованию объектов культурного наследия (памятников истории и культуры) народов Российской Федерации, требования к обеспечению доступа к таким объектам либо выявленному объекту культурного наследия	-

Обозначение (номер) помещения, машино-места на плане здания, сооружения, плане этажа: 401

Кадастровый номер: -

№ п/п	Наименование характеристики	Значение характеристики
1	2	3
1	Вид объекта недвижимости (помещение, машино-место)	Помещение
2	Ранее присвоенный государственный учетный номер помещения, машино-места (кадастровый, инвентарный или условный номер)	-
3	Кадастровый номер исходного объекта недвижимости (объектов недвижимости)	-
4	Номер, тип этажа (этажей), на котором (которых) расположено помещение	подвал, Этаж
5	Адрес помещения, машино-места	Российская Федерация, 143033, Московская область, г.о Одинцовский, село Лайково, микрорайон Город-событие, дом 21, помещение 401
	Местоположение помещения, машино-места	-
	Дополнение местоположения помещения, машино-места	-
6	Площадь помещения, машино-места (P), м ²	3.3
7	Назначение помещения	Нежилое
8	Вид жилого помещения (квартира, комната (в квартире)), если жилое помещение расположено в многоквартирном доме	-
9	Вид (виды) разрешенного использования помещения	-
10	Наименование помещения	Кладовая

11	Кадастровый номер (при наличии) или обозначение на плане этажа (или поэтажном плане) квартиры, в которой расположена комната	-
12	Сведения об отнесении к общему имуществу в многоквартирном доме или к вспомогательным помещениям	-
13	Сведения об отнесении к специализированному жилищному фонду или к жилым помещениям наемного дома социального использования или наемного дома коммерческого использования	-
14	Сведения о включении помещения в единый государственный реестр объектов культурного наследия (памятников истории и культуры) народов Российской Федерации	-
14.1	Регистрационный номер, вид и наименование объекта недвижимости в едином государственном реестре объектов культурного наследия (памятников истории и культуры) народов Российской Федерации либо регистрационный номер учетной карты объекта, представляющего собой историко-культурную ценность, вид и наименование выявленного объекта культурного наследия	-
14.2	Реквизиты решений Правительства Российской Федерации, органов охраны объектов культурного наследия о включении объекта недвижимости в единый государственный реестр объектов культурного наследия (памятников истории и культуры) народов Российской Федерации либо об отнесении объекта недвижимости к выявленным объектам культурного наследия, подлежащим государственной охране	-
14.3	Реквизиты документа, на основании которого установлены требования к сохранению, содержанию и использованию объектов культурного наследия (памятников истории и культуры) народов Российской Федерации, требования к обеспечению доступа к таким объектам либо выявленному объекту культурного наследия	-
Обозначение (номер) помещения, машино-места на плане здания, сооружения, плане этажа: 402		
Кадастровый номер: -		
№ п/п	Наименование характеристики	Значение характеристики
1	2	3
1	Вид объекта недвижимости (помещение, машино-место)	Помещение
2	Ранее присвоенный государственный учетный номер помещения, машино-места (кадастровый, инвентарный или условный номер)	-
3	Кадастровый номер исходного объекта недвижимости (объектов недвижимости)	-
4	Номер, тип этажа (этажей), на котором (которых) расположено помещение	подвал, Этаж
5	Адрес помещения, машино-места	Российская Федерация, 143033, Московская область, г.о Одинцовский, село Лайково, микрорайон Город-событие, дом 21, помещение 402

5	Местоположение помещения, машино-места	-
	Дополнение местоположения помещения, машино-места	-
6	Площадь помещения, машино-места (Р), м2	3.3
7	Назначение помещения	Нежилое
8	Вид жилого помещения (квартира, комната (в квартире), если жилое помещение расположено в многоквартирном доме	-
9	Вид (виды) разрешенного использования помещения	-
10	Наименование помещения	Кладовая
11	Кадастровый номер (при наличии) или обозначение на плане этажа (или поэтажном плане) квартиры, в которой расположена комната	-
12	Сведения об отнесении к общему имуществу в многоквартирном доме или к вспомогательным помещениям	-
13	Сведения об отнесении к специализированному жилищному фонду или к жилым помещениям наемного дома социального использования или наемного дома коммерческого использования	-
14	Сведения о включении помещения в единый государственный реестр объектов культурного наследия (памятников истории и культуры) народов Российской Федерации	-
14.1	Регистрационный номер, вид и наименование объекта недвижимости в едином государственном реестре объектов культурного наследия (памятников истории и культуры) народов Российской Федерации либо регистрационный номер учетной карты объекта, представляющего собой историко-культурную ценность, вид и наименование выявленного объекта культурного наследия	-
14.2	Реквизиты решений Правительства Российской Федерации, органов охраны объектов культурного наследия о включении объекта недвижимости в единый государственный реестр объектов культурного наследия (памятников истории и культуры) народов Российской Федерации либо об отнесении объекта недвижимости к выявленным объектам культурного наследия, подлежащим государственной охране	-
14.3	Реквизиты документа, на основании которого установлены требования к сохранению, содержанию и использованию объектов культурного наследия (памятников истории и культуры) народов Российской Федерации, требования к обеспечению доступа к таким объектам либо выявленному объекту культурного наследия	-
Обозначение (номер) помещения, машино-места на плане здания, сооружения, плане этажа: 403		
Кадастровый номер: -		
№ п/п	Наименование характеристики	Значение характеристики
1	2	3
1	Вид объекта недвижимости (помещение, машино-место)	Помещение

2	Ранее присвоенный государственный учетный номер помещения, машино-места (кадастровый, инвентарный или условный номер)	-
3	Кадастровый номер исходного объекта недвижимости (объектов недвижимости)	-
4	Номер, тип этажа (этажей), на котором (которых) расположено помещение	подвал, Этаж
5	Адрес помещения, машино-места	Российская Федерация, 143033, Московская область, г.о Одинцовский, село Лайково, микрорайон Город-событие, дом 21, помещение 403
	Местоположение помещения, машино-места	-
	Дополнение местоположения помещения, машино-места	-
6	Площадь помещения, машино-места (Р), м2	3.6
7	Назначение помещения	Нежилое
8	Вид жилого помещения (квартира, комната (в квартире), если жилое помещение расположено в многоквартирном доме	-
9	Вид (виды) разрешенного использования помещения	-
10	Наименование помещения	Кладовая
11	Кадастровый номер (при наличии) или обозначение на плане этажа (или поэтажном плане) квартиры, в которой расположена комната	-
12	Сведения об отнесении к общему имуществу в многоквартирном доме или к вспомогательным помещениям	-
13	Сведения об отнесении к специализированному жилищному фонду или к жилым помещениям наемного дома социального использования или наемного дома коммерческого использования	-
14	Сведения о включении помещения в единый государственный реестр объектов культурного наследия (памятников истории и культуры) народов Российской Федерации	-
14.1	Регистрационный номер, вид и наименование объекта недвижимости в едином государственном реестре объектов культурного наследия (памятников истории и культуры) народов Российской Федерации либо регистрационный номер учетной карты объекта, представляющего собой историко-культурную ценность, вид и наименование выявленного объекта культурного наследия	-
14.2	Реквизиты решений Правительства Российской Федерации, органов охраны объектов культурного наследия о включении объекта недвижимости в единый государственный реестр объектов культурного наследия (памятников истории и культуры) народов Российской Федерации либо об отнесении объекта недвижимости к выявленным объектам культурного наследия, подлежащим государственной охране	-
14.3	Реквизиты документа, на основании которого установлены требования к сохранению, содержанию и использованию объектов культурного наследия (памятников истории и культуры) народов Российской Федерации, требования к обеспечению доступа к таким объектам либо выявленному объекту культурного наследия	-

Обозначение (номер) помещения, машино-места на плане здания, сооружения, плане этажа: 404

Кадастровый номер: -

№ п/п	Наименование характеристики	Значение характеристики
1	2	3
1	Вид объекта недвижимости (помещение, машино-место)	Помещение
2	Ранее присвоенный государственный учетный номер помещения, машино-места (кадастровый, инвентарный или условный номер)	-
3	Кадастровый номер исходного объекта недвижимости (объектов недвижимости)	-
4	Номер, тип этажа (этажей), на котором (которых) расположено помещение	подвал, Этаж
5	Адрес помещения, машино-места	Российская Федерация, 143033, Московская область, г.о Одинцовский, село Лайково, микрорайон Город-событие, дом 21, помещение 404
	Местоположение помещения, машино-места	-
	Дополнение местоположения помещения, машино-места	-
6	Площадь помещения, машино-места (Р), м ²	3.8
7	Назначение помещения	Нежилое
8	Вид жилого помещения (квартира, комната (в квартире)), если жилое помещение расположено в многоквартирном доме	-
9	Вид (виды) разрешенного использования помещения	-
10	Наименование помещения	Кладовая
11	Кадастровый номер (при наличии) или обозначение на плане этажа (или поэтажном плане) квартиры, в которой расположена комната	-
12	Сведения об отнесении к общему имуществу в многоквартирном доме или к вспомогательным помещениям	-
13	Сведения об отнесении к специализированному жилищному фонду или к жилым помещениям наемного дома социального использования или наемного дома коммерческого использования	-
14	Сведения о включении помещения в единый государственный реестр объектов культурного наследия (памятников истории и культуры) народов Российской Федерации	-
14.1	Регистрационный номер, вид и наименование объекта недвижимости в едином государственном реестре объектов культурного наследия (памятников истории и культуры) народов Российской Федерации либо регистрационный номер учетной карты объекта, представляющего собой историко-культурную ценность, вид и наименование выявленного объекта культурного наследия	-

14.2	Реквизиты решений Правительства Российской Федерации, органов охраны объектов культурного наследия о включении объекта недвижимости в единый государственный реестр объектов культурного наследия (памятников истории и культуры) народов Российской Федерации либо об отнесении объекта недвижимости к выявленным объектам культурного наследия, подлежащим государственной охране	-
14.3	Реквизиты документа, на основании которого установлены требования к сохранению, содержанию и использованию объектов культурного наследия (памятников истории и культуры) народов Российской Федерации, требования к обеспечению доступа к таким объектам либо выявленному объекту культурного наследия	-
Обозначение (номер) помещения, машино-места на плане здания, сооружения, плане этажа: 405		
Кадастровый номер: -		
№ п/п	Наименование характеристики	Значение характеристики
1	2	3
1	Вид объекта недвижимости (помещение, машино-место)	Помещение
2	Ранее присвоенный государственный учетный номер помещения, машино-места (кадастровый, инвентарный или условный номер)	-
3	Кадастровый номер исходного объекта недвижимости (объектов недвижимости)	-
4	Номер, тип этажа (этажей), на котором (которых) расположено помещение	подвал, Этаж
5	Адрес помещения, машино-места	Российская Федерация, 143033, Московская область, г.о Одинцовский, село Лайково, микрорайон Город-событие, дом 21, помещение 405
	Местоположение помещения, машино-места	-
	Дополнение местоположения помещения, машино-места	-
6	Площадь помещения, машино-места (Р), м ²	3.6
7	Назначение помещения	Нежилое
8	Вид жилого помещения (квартира, комната (в квартире), если жилое помещение расположено в многоквартирном доме)	-
9	Вид (виды) разрешенного использования помещения	-
10	Наименование помещения	Кладовая
11	Кадастровый номер (при наличии) или обозначение на плане этажа (или поэтажном плане) квартиры, в которой расположена комната	-
12	Сведения об отнесении к общему имуществу в многоквартирном доме или к вспомогательным помещениям	-
13	Сведения об отнесении к специализированному жилищному фонду или к жилым помещениям наемного дома социального использования или наемного дома коммерческого использования	-

14	Сведения о включении помещения в единый государственный реестр объектов культурного наследия (памятников истории и культуры) народов Российской Федерации	-
14.1	Регистрационный номер, вид и наименование объекта недвижимости в едином государственном реестре объектов культурного наследия (памятников истории и культуры) народов Российской Федерации либо регистрационный номер учетной карты объекта, представляющего собой историко-культурную ценность, вид и наименование выявленного объекта культурного наследия	-
14.2	Реквизиты решений Правительства Российской Федерации, органов охраны объектов культурного наследия о включении объекта недвижимости в единый государственный реестр объектов культурного наследия (памятников истории и культуры) народов Российской Федерации либо об отнесении объекта недвижимости к выявленным объектам культурного наследия, подлежащим государственной охране	-
14.3	Реквизиты документа, на основании которого установлены требования к сохранению, содержанию и использованию объектов культурного наследия (памятников истории и культуры) народов Российской Федерации, требования к обеспечению доступа к таким объектам либо выявленному объекту культурного наследия	-

Обозначение (номер) помещения, машино-места на плане здания, сооружения, плане этажа: 406

Кадастровый номер: -

№ п/п	Наименование характеристики	Значение характеристики
1	2	3
1	Вид объекта недвижимости (помещение, машино-место)	Помещение
2	Ранее присвоенный государственный учетный номер помещения, машино-места (кадастровый, инвентарный или условный номер)	-
3	Кадастровый номер исходного объекта недвижимости (объектов недвижимости)	-
4	Номер, тип этажа (этажей), на котором (которых) расположено помещение	подвал, Этаж
5	Адрес помещения, машино-места	Российская Федерация, 143033, Московская область, г.о Одинцовский, село Лайково, микрорайон Город-событие, дом 21, помещение 406
	Местоположение помещения, машино-места	-
	Дополнение местоположения помещения, машино-места	-
6	Площадь помещения, машино-места (P), м ²	3.1
7	Назначение помещения	Нежилое
8	Вид жилого помещения (квартира, комната (в квартире)), если жилое помещение расположено в многоквартирном доме	-
9	Вид (виды) разрешенного использования помещения	-
10	Наименование помещения	Кладовая

11	Кадастровый номер (при наличии) или обозначение на плане этажа (или поэтажном плане) квартиры, в которой расположена комната	-
12	Сведения об отнесении к общему имуществу в многоквартирном доме или к вспомогательным помещениям	-
13	Сведения об отнесении к специализированному жилищному фонду или к жилым помещениям наемного дома социального использования или наемного дома коммерческого использования	-
14	Сведения о включении помещения в единый государственный реестр объектов культурного наследия (памятников истории и культуры) народов Российской Федерации	-
14.1	Регистрационный номер, вид и наименование объекта недвижимости в едином государственном реестре объектов культурного наследия (памятников истории и культуры) народов Российской Федерации либо регистрационный номер учетной карты объекта, представляющего собой историко-культурную ценность, вид и наименование выявленного объекта культурного наследия	-
14.2	Реквизиты решений Правительства Российской Федерации, органов охраны объектов культурного наследия о включении объекта недвижимости в единый государственный реестр объектов культурного наследия (памятников истории и культуры) народов Российской Федерации либо об отнесении объекта недвижимости к выявленным объектам культурного наследия, подлежащим государственной охране	-
14.3	Реквизиты документа, на основании которого установлены требования к сохранению, содержанию и использованию объектов культурного наследия (памятников истории и культуры) народов Российской Федерации, требования к обеспечению доступа к таким объектам либо выявленному объекту культурного наследия	-
Обозначение (номер) помещения, машино-места на плане здания, сооружения, плане этажа: 407		
Кадастровый номер: -		
№ п/п	Наименование характеристики	Значение характеристики
1	2	3
1	Вид объекта недвижимости (помещение, машино-место)	Помещение
2	Ранее присвоенный государственный учетный номер помещения, машино-места (кадастровый, инвентарный или условный номер)	-
3	Кадастровый номер исходного объекта недвижимости (объектов недвижимости)	-
4	Номер, тип этажа (этажей), на котором (которых) расположено помещение	подвал, Этаж
5	Адрес помещения, машино-места	Российская Федерация, 143033, Московская область, г.о Одинцовский, село Лайково, микрорайон Город-событие, дом 21, помещение 407

5	Местоположение помещения, машино-места	-
	Дополнение местоположения помещения, машино-места	-
6	Площадь помещения, машино-места (Р), м2	3.1
7	Назначение помещения	Нежилое
8	Вид жилого помещения (квартира, комната (в квартире), если жилое помещение расположено в многоквартирном доме)	-
9	Вид (виды) разрешенного использования помещения	-
10	Наименование помещения	Кладовая
11	Кадастровый номер (при наличии) или обозначение на плане этажа (или поэтажном плане) квартиры, в которой расположена комната	-
12	Сведения об отнесении к общему имуществу в многоквартирном доме или к вспомогательным помещениям	-
13	Сведения об отнесении к специализированному жилищному фонду или к жилым помещениям наемного дома социального использования или наемного дома коммерческого использования	-
14	Сведения о включении помещения в единый государственный реестр объектов культурного наследия (памятников истории и культуры) народов Российской Федерации	-
14.1	Регистрационный номер, вид и наименование объекта недвижимости в едином государственном реестре объектов культурного наследия (памятников истории и культуры) народов Российской Федерации либо регистрационный номер учетной карты объекта, представляющего собой историко-культурную ценность, вид и наименование выявленного объекта культурного наследия	-
14.2	Реквизиты решений Правительства Российской Федерации, органов охраны объектов культурного наследия о включении объекта недвижимости в единый государственный реестр объектов культурного наследия (памятников истории и культуры) народов Российской Федерации либо об отнесении объекта недвижимости к выявленным объектам культурного наследия, подлежащим государственной охране	-
14.3	Реквизиты документа, на основании которого установлены требования к сохранению, содержанию и использованию объектов культурного наследия (памятников истории и культуры) народов Российской Федерации, требования к обеспечению доступа к таким объектам либо выявленному объекту культурного наследия	-
Обозначение (номер) помещения, машино-места на плане здания, сооружения, плане этажа: 408		
Кадастровый номер: -		
№ п/п	Наименование характеристики	Значение характеристики
1	2	3
1	Вид объекта недвижимости (помещение, машино-место)	Помещение

2	Ранее присвоенный государственный учетный номер помещения, машино-места (кадастровый, инвентарный или условный номер)	-
3	Кадастровый номер исходного объекта недвижимости (объектов недвижимости)	-
4	Номер, тип этажа (этажей), на котором (которых) расположено помещение	подвал, Этаж
5	Адрес помещения, машино-места	Российская Федерация, 143033, Московская область, г.о Одинцовский, село Лайково, микрорайон Город-событие, дом 21, помещение 408
	Местоположение помещения, машино-места	-
	Дополнение местоположения помещения, машино-места	-
6	Площадь помещения, машино-места (P), м2	3.1
7	Назначение помещения	Нежилое
8	Вид жилого помещения (квартира, комната (в квартире), если жилое помещение расположено в многоквартирном доме	-
9	Вид (виды) разрешенного использования помещения	-
10	Наименование помещения	Кладовая
11	Кадастровый номер (при наличии) или обозначение на плане этажа (или поэтажном плане) квартиры, в которой расположена комната	-
12	Сведения об отнесении к общему имуществу в многоквартирном доме или к вспомогательным помещениям	-
13	Сведения об отнесении к специализированному жилищному фонду или к жилым помещениям наемного дома социального использования или наемного дома коммерческого использования	-
14	Сведения о включении помещения в единый государственный реестр объектов культурного наследия (памятников истории и культуры) народов Российской Федерации	-
14.1	Регистрационный номер, вид и наименование объекта недвижимости в едином государственном реестре объектов культурного наследия (памятников истории и культуры) народов Российской Федерации либо регистрационный номер учетной карты объекта, представляющего собой историко-культурную ценность, вид и наименование выявленного объекта культурного наследия	-
14.2	Реквизиты решений Правительства Российской Федерации, органов охраны объектов культурного наследия о включении объекта недвижимости в единый государственный реестр объектов культурного наследия (памятников истории и культуры) народов Российской Федерации либо об отнесении объекта недвижимости к выявленным объектам культурного наследия, подлежащим государственной охране	-
14.3	Реквизиты документа, на основании которого установлены требования к сохранению, содержанию и использованию объектов культурного наследия (памятников истории и культуры) народов Российской Федерации, требования к обеспечению доступа к таким объектам либо выявленному объекту культурного наследия	-

Обозначение (номер) помещения, машино-места на плане здания, сооружения, плане этажа: 409

Кадастровый номер: -

№ п/п	Наименование характеристики	Значение характеристики
1	2	3
1	Вид объекта недвижимости (помещение, машино-место)	Помещение
2	Ранее присвоенный государственный учетный номер помещения, машино-места (кадастровый, инвентарный или условный номер)	-
3	Кадастровый номер исходного объекта недвижимости (объектов недвижимости)	-
4	Номер, тип этажа (этажей), на котором (которых) расположено помещение	подвал, Этаж
5	Адрес помещения, машино-места	Российская Федерация, 143033, Московская область, г.о Одинцовский, село Лайково, микрорайон Город-событие, дом 21, помещение 409
	Местоположение помещения, машино-места	-
	Дополнение местоположения помещения, машино-места	-
6	Площадь помещения, машино-места (Р), м ²	3.1
7	Назначение помещения	Нежилое
8	Вид жилого помещения (квартира, комната (в квартире)), если жилое помещение расположено в многоквартирном доме	-
9	Вид (виды) разрешенного использования помещения	-
10	Наименование помещения	Кладовая
11	Кадастровый номер (при наличии) или обозначение на плане этажа (или поэтажном плане) квартиры, в которой расположена комната	-
12	Сведения об отнесении к общему имуществу в многоквартирном доме или к вспомогательным помещениям	-
13	Сведения об отнесении к специализированному жилищному фонду или к жилым помещениям наемного дома социального использования или наемного дома коммерческого использования	-
14	Сведения о включении помещения в единый государственный реестр объектов культурного наследия (памятников истории и культуры) народов Российской Федерации	-
14.1	Регистрационный номер, вид и наименование объекта недвижимости в едином государственном реестре объектов культурного наследия (памятников истории и культуры) народов Российской Федерации либо регистрационный номер учетной карты объекта, представляющего собой историко-культурную ценность, вид и наименование выявленного объекта культурного наследия	-

14.2	Реквизиты решений Правительства Российской Федерации, органов охраны объектов культурного наследия о включении объекта недвижимости в единый государственный реестр объектов культурного наследия (памятников истории и культуры) народов Российской Федерации либо об отнесении объекта недвижимости к выявленным объектам культурного наследия, подлежащим государственной охране	-
14.3	Реквизиты документа, на основании которого установлены требования к сохранению, содержанию и использованию объектов культурного наследия (памятников истории и культуры) народов Российской Федерации, требования к обеспечению доступа к таким объектам либо выявленному объекту культурного наследия	-
Обозначение (номер) помещения, машино-места на плане здания, сооружения, плане этажа: 410		
Кадастровый номер: -		
№ п/п	Наименование характеристики	Значение характеристики
1	2	3
1	Вид объекта недвижимости (помещение, машино-место)	Помещение
2	Ранее присвоенный государственный учетный номер помещения, машино-места (кадастровый, инвентарный или условный номер)	-
3	Кадастровый номер исходного объекта недвижимости (объектов недвижимости)	-
4	Номер, тип этажа (этажей), на котором (которых) расположено помещение	подвал, Этаж
5	Адрес помещения, машино-места	Российская Федерация, 143033, Московская область, г.о Одинцовский, село Лайково, микрорайон Город-событие, дом 21, помещение 410
	Местоположение помещения, машино-места	-
	Дополнение местоположения помещения, машино-места	-
6	Площадь помещения, машино-места (P), м2	3.7
7	Назначение помещения	Нежилое
8	Вид жилого помещения (квартира, комната (в квартире), если жилое помещение расположено в многоквартирном доме)	-
9	Вид (виды) разрешенного использования помещения	-
10	Наименование помещения	Кладовая
11	Кадастровый номер (при наличии) или обозначение на плане этажа (или поэтажном плане) квартиры, в которой расположена комната	-
12	Сведения об отнесении к общему имуществу в многоквартирном доме или к вспомогательным помещениям	-
13	Сведения об отнесении к специализированному жилищному фонду или к жилым помещениям наемного дома социального использования или наемного дома коммерческого использования	-

14	Сведения о включении помещения в единый государственный реестр объектов культурного наследия (памятников истории и культуры) народов Российской Федерации	-
14.1	Регистрационный номер, вид и наименование объекта недвижимости в едином государственном реестре объектов культурного наследия (памятников истории и культуры) народов Российской Федерации либо регистрационный номер учетной карты объекта, представляющего собой историко-культурную ценность, вид и наименование выявленного объекта культурного наследия	-
14.2	Реквизиты решений Правительства Российской Федерации, органов охраны объектов культурного наследия о включении объекта недвижимости в единый государственный реестр объектов культурного наследия (памятников истории и культуры) народов Российской Федерации либо об отнесении объекта недвижимости к выявленным объектам культурного наследия, подлежащим государственной охране	-
14.3	Реквизиты документа, на основании которого установлены требования к сохранению, содержанию и использованию объектов культурного наследия (памятников истории и культуры) народов Российской Федерации, требования к обеспечению доступа к таким объектам либо выявленному объекту культурного наследия	-

Обозначение (номер) помещения, машино-места на плане здания, сооружения, плане этажа: 411

Кадастровый номер: -

№ п/п	Наименование характеристики	Значение характеристики
1	2	3
1	Вид объекта недвижимости (помещение, машино-место)	Помещение
2	Ранее присвоенный государственный учетный номер помещения, машино-места (кадастровый, инвентарный или условный номер)	-
3	Кадастровый номер исходного объекта недвижимости (объектов недвижимости)	-
4	Номер, тип этажа (этажей), на котором (которых) расположено помещение	подвал, Этаж
5	Адрес помещения, машино-места	Российская Федерация, 143033, Московская область, г.о Одинцовский, село Лайково, микрорайон Город-событие, дом 21, помещение 411
	Местоположение помещения, машино-места	-
	Дополнение местоположения помещения, машино-места	-
6	Площадь помещения, машино-места (P), м ²	4.1
7	Назначение помещения	Нежилое
8	Вид жилого помещения (квартира, комната (в квартире)), если жилое помещение расположено в многоквартирном доме	-
9	Вид (виды) разрешенного использования помещения	-
10	Наименование помещения	Кладовая

11	Кадастровый номер (при наличии) или обозначение на плане этажа (или поэтажном плане) квартиры, в которой расположена комната	-
12	Сведения об отнесении к общему имуществу в многоквартирном доме или к вспомогательным помещениям	-
13	Сведения об отнесении к специализированному жилищному фонду или к жилым помещениям наемного дома социального использования или наемного дома коммерческого использования	-
14	Сведения о включении помещения в единый государственный реестр объектов культурного наследия (памятников истории и культуры) народов Российской Федерации	-
14.1	Регистрационный номер, вид и наименование объекта недвижимости в едином государственном реестре объектов культурного наследия (памятников истории и культуры) народов Российской Федерации либо регистрационный номер учетной карты объекта, представляющего собой историко-культурную ценность, вид и наименование выявленного объекта культурного наследия	-
14.2	Реквизиты решений Правительства Российской Федерации, органов охраны объектов культурного наследия о включении объекта недвижимости в единый государственный реестр объектов культурного наследия (памятников истории и культуры) народов Российской Федерации либо об отнесении объекта недвижимости к выявленным объектам культурного наследия, подлежащим государственной охране	-
14.3	Реквизиты документа, на основании которого установлены требования к сохранению, содержанию и использованию объектов культурного наследия (памятников истории и культуры) народов Российской Федерации, требования к обеспечению доступа к таким объектам либо выявленному объекту культурного наследия	-
Обозначение (номер) помещения, машино-места на плане здания, сооружения, плане этажа: 412		
Кадастровый номер: -		
№ п/п	Наименование характеристики	Значение характеристики
1	2	3
1	Вид объекта недвижимости (помещение, машино-место)	Помещение
2	Ранее присвоенный государственный учетный номер помещения, машино-места (кадастровый, инвентарный или условный номер)	-
3	Кадастровый номер исходного объекта недвижимости (объектов недвижимости)	-
4	Номер, тип этажа (этажей), на котором (которых) расположено помещение	подвал, Этаж
5	Адрес помещения, машино-места	Российская Федерация, 143033, Московская область, г.о Одинцовский, село Лайково, микрорайон Город-событие, дом 21, помещение 412

5	Местоположение помещения, машино-места	-
	Дополнение местоположения помещения, машино-места	-
6	Площадь помещения, машино-места (Р), м2	4.0
7	Назначение помещения	Нежилое
8	Вид жилого помещения (квартира, комната (в квартире), если жилое помещение расположено в многоквартирном доме)	-
9	Вид (виды) разрешенного использования помещения	-
10	Наименование помещения	Кладовая
11	Кадастровый номер (при наличии) или обозначение на плане этажа (или поэтажном плане) квартиры, в которой расположена комната	-
12	Сведения об отнесении к общему имуществу в многоквартирном доме или к вспомогательным помещениям	-
13	Сведения об отнесении к специализированному жилищному фонду или к жилым помещениям наемного дома социального использования или наемного дома коммерческого использования	-
14	Сведения о включении помещения в единый государственный реестр объектов культурного наследия (памятников истории и культуры) народов Российской Федерации	-
14.1	Регистрационный номер, вид и наименование объекта недвижимости в едином государственном реестре объектов культурного наследия (памятников истории и культуры) народов Российской Федерации либо регистрационный номер учетной карты объекта, представляющего собой историко-культурную ценность, вид и наименование выявленного объекта культурного наследия	-
14.2	Реквизиты решений Правительства Российской Федерации, органов охраны объектов культурного наследия о включении объекта недвижимости в единый государственный реестр объектов культурного наследия (памятников истории и культуры) народов Российской Федерации либо об отнесении объекта недвижимости к выявленным объектам культурного наследия, подлежащим государственной охране	-
14.3	Реквизиты документа, на основании которого установлены требования к сохранению, содержанию и использованию объектов культурного наследия (памятников истории и культуры) народов Российской Федерации, требования к обеспечению доступа к таким объектам либо выявленному объекту культурного наследия	-
Обозначение (номер) помещения, машино-места на плане здания, сооружения, плане этажа: 501		
Кадастровый номер: -		
№ п/п	Наименование характеристики	Значение характеристики
1	2	3
1	Вид объекта недвижимости (помещение, машино-место)	Помещение

2	Ранее присвоенный государственный учетный номер помещения, машино-места (кадастровый, инвентарный или условный номер)	-
3	Кадастровый номер исходного объекта недвижимости (объектов недвижимости)	-
4	Номер, тип этажа (этажей), на котором (которых) расположено помещение	подвал, Этаж
5	Адрес помещения, машино-места	Российская Федерация, 143033, Московская область, г.о Одинцовский, село Лайково, микрорайон Город-событие, дом 21, помещение 501
	Местоположение помещения, машино-места	-
	Дополнение местоположения помещения, машино-места	-
6	Площадь помещения, машино-места (Р), м2	3.9
7	Назначение помещения	Нежилое
8	Вид жилого помещения (квартира, комната (в квартире), если жилое помещение расположено в многоквартирном доме	-
9	Вид (виды) разрешенного использования помещения	-
10	Наименование помещения	Кладовая
11	Кадастровый номер (при наличии) или обозначение на плане этажа (или поэтажном плане) квартиры, в которой расположена комната	-
12	Сведения об отнесении к общему имуществу в многоквартирном доме или к вспомогательным помещениям	-
13	Сведения об отнесении к специализированному жилищному фонду или к жилым помещениям наемного дома социального использования или наемного дома коммерческого использования	-
14	Сведения о включении помещения в единый государственный реестр объектов культурного наследия (памятников истории и культуры) народов Российской Федерации	-
14.1	Регистрационный номер, вид и наименование объекта недвижимости в едином государственном реестре объектов культурного наследия (памятников истории и культуры) народов Российской Федерации либо регистрационный номер учетной карты объекта, представляющего собой историко-культурную ценность, вид и наименование выявленного объекта культурного наследия	-
14.2	Реквизиты решений Правительства Российской Федерации, органов охраны объектов культурного наследия о включении объекта недвижимости в единый государственный реестр объектов культурного наследия (памятников истории и культуры) народов Российской Федерации либо об отнесении объекта недвижимости к выявленным объектам культурного наследия, подлежащим государственной охране	-
14.3	Реквизиты документа, на основании которого установлены требования к сохранению, содержанию и использованию объектов культурного наследия (памятников истории и культуры) народов Российской Федерации, требования к обеспечению доступа к таким объектам либо выявленному объекту культурного наследия	-

Обозначение (номер) помещения, машино-места на плане здания, сооружения, плане этажа: 502

Кадастровый номер: -

№ п/п	Наименование характеристики	Значение характеристики
1	2	3
1	Вид объекта недвижимости (помещение, машино-место)	Помещение
2	Ранее присвоенный государственный учетный номер помещения, машино-места (кадастровый, инвентарный или условный номер)	-
3	Кадастровый номер исходного объекта недвижимости (объектов недвижимости)	-
4	Номер, тип этажа (этажей), на котором (которых) расположено помещение	подвал, Этаж
5	Адрес помещения, машино-места	Российская Федерация, 143033, Московская область, г.о Одинцовский, село Лайково, микрорайон Город-событие, дом 21, помещение 502
	Местоположение помещения, машино-места	-
	Дополнение местоположения помещения, машино-места	-
6	Площадь помещения, машино-места (Р), м ²	3.2
7	Назначение помещения	Нежилое
8	Вид жилого помещения (квартира, комната (в квартире)), если жилое помещение расположено в многоквартирном доме	-
9	Вид (виды) разрешенного использования помещения	-
10	Наименование помещения	Кладовая
11	Кадастровый номер (при наличии) или обозначение на плане этажа (или поэтажном плане) квартиры, в которой расположена комната	-
12	Сведения об отнесении к общему имуществу в многоквартирном доме или к вспомогательным помещениям	-
13	Сведения об отнесении к специализированному жилищному фонду или к жилым помещениям наемного дома социального использования или наемного дома коммерческого использования	-
14	Сведения о включении помещения в единый государственный реестр объектов культурного наследия (памятников истории и культуры) народов Российской Федерации	-
14.1	Регистрационный номер, вид и наименование объекта недвижимости в едином государственном реестре объектов культурного наследия (памятников истории и культуры) народов Российской Федерации либо регистрационный номер учетной карты объекта, представляющего собой историко-культурную ценность, вид и наименование выявленного объекта культурного наследия	-

14.2	Реквизиты решений Правительства Российской Федерации, органов охраны объектов культурного наследия о включении объекта недвижимости в единый государственный реестр объектов культурного наследия (памятников истории и культуры) народов Российской Федерации либо об отнесении объекта недвижимости к выявленным объектам культурного наследия, подлежащим государственной охране	-
14.3	Реквизиты документа, на основании которого установлены требования к сохранению, содержанию и использованию объектов культурного наследия (памятников истории и культуры) народов Российской Федерации, требования к обеспечению доступа к таким объектам либо выявленному объекту культурного наследия	-
Обозначение (номер) помещения, машино-места на плане здания, сооружения, плане этажа: 503		
Кадастровый номер: -		
№ п/п	Наименование характеристики	Значение характеристики
1	2	3
1	Вид объекта недвижимости (помещение, машино-место)	Помещение
2	Ранее присвоенный государственный учетный номер помещения, машино-места (кадастровый, инвентарный или условный номер)	-
3	Кадастровый номер исходного объекта недвижимости (объектов недвижимости)	-
4	Номер, тип этажа (этажей), на котором (которых) расположено помещение	подвал, Этаж
5	Адрес помещения, машино-места	Российская Федерация, 143033, Московская область, г.о Одинцовский, село Лайково, микрорайон Город-событие, дом 21, помещение 503
	Местоположение помещения, машино-места	-
	Дополнение местоположения помещения, машино-места	-
6	Площадь помещения, машино-места (P), м2	3.3
7	Назначение помещения	Нежилое
8	Вид жилого помещения (квартира, комната (в квартире), если жилое помещение расположено в многоквартирном доме)	-
9	Вид (виды) разрешенного использования помещения	-
10	Наименование помещения	Кладовая
11	Кадастровый номер (при наличии) или обозначение на плане этажа (или поэтажном плане) квартиры, в которой расположена комната	-
12	Сведения об отнесении к общему имуществу в многоквартирном доме или к вспомогательным помещениям	-
13	Сведения об отнесении к специализированному жилищному фонду или к жилым помещениям наемного дома социального использования или наемного дома коммерческого использования	-

14	Сведения о включении помещения в единый государственный реестр объектов культурного наследия (памятников истории и культуры) народов Российской Федерации	-
14.1	Регистрационный номер, вид и наименование объекта недвижимости в едином государственном реестре объектов культурного наследия (памятников истории и культуры) народов Российской Федерации либо регистрационный номер учетной карты объекта, представляющего собой историко-культурную ценность, вид и наименование выявленного объекта культурного наследия	-
14.2	Реквизиты решений Правительства Российской Федерации, органов охраны объектов культурного наследия о включении объекта недвижимости в единый государственный реестр объектов культурного наследия (памятников истории и культуры) народов Российской Федерации либо об отнесении объекта недвижимости к выявленным объектам культурного наследия, подлежащим государственной охране	-
14.3	Реквизиты документа, на основании которого установлены требования к сохранению, содержанию и использованию объектов культурного наследия (памятников истории и культуры) народов Российской Федерации, требования к обеспечению доступа к таким объектам либо выявленному объекту культурного наследия	-

Обозначение (номер) помещения, машино-места на плане здания, сооружения, плане этажа: 504

Кадастровый номер: -

№ п/п	Наименование характеристики	Значение характеристики
1	2	3
1	Вид объекта недвижимости (помещение, машино-место)	Помещение
2	Ранее присвоенный государственный учетный номер помещения, машино-места (кадастровый, инвентарный или условный номер)	-
3	Кадастровый номер исходного объекта недвижимости (объектов недвижимости)	-
4	Номер, тип этажа (этажей), на котором (которых) расположено помещение	подвал, Этаж
5	Адрес помещения, машино-места	Российская Федерация, 143033, Московская область, г.о Одинцовский, село Лайково, микрорайон Город-событие, дом 21, помещение 504
	Местоположение помещения, машино-места	-
	Дополнение местоположения помещения, машино-места	-
6	Площадь помещения, машино-места (P), м ²	4.1
7	Назначение помещения	Нежилое
8	Вид жилого помещения (квартира, комната (в квартире)), если жилое помещение расположено в многоквартирном доме	-
9	Вид (виды) разрешенного использования помещения	-
10	Наименование помещения	Кладовая

11	Кадастровый номер (при наличии) или обозначение на плане этажа (или поэтажном плане) квартиры, в которой расположена комната	-
12	Сведения об отнесении к общему имуществу в многоквартирном доме или к вспомогательным помещениям	-
13	Сведения об отнесении к специализированному жилищному фонду или к жилым помещениям наемного дома социального использования или наемного дома коммерческого использования	-
14	Сведения о включении помещения в единый государственный реестр объектов культурного наследия (памятников истории и культуры) народов Российской Федерации	-
14.1	Регистрационный номер, вид и наименование объекта недвижимости в едином государственном реестре объектов культурного наследия (памятников истории и культуры) народов Российской Федерации либо регистрационный номер учетной карты объекта, представляющего собой историко-культурную ценность, вид и наименование выявленного объекта культурного наследия	-
14.2	Реквизиты решений Правительства Российской Федерации, органов охраны объектов культурного наследия о включении объекта недвижимости в единый государственный реестр объектов культурного наследия (памятников истории и культуры) народов Российской Федерации либо об отнесении объекта недвижимости к выявленным объектам культурного наследия, подлежащим государственной охране	-
14.3	Реквизиты документа, на основании которого установлены требования к сохранению, содержанию и использованию объектов культурного наследия (памятников истории и культуры) народов Российской Федерации, требования к обеспечению доступа к таким объектам либо выявленному объекту культурного наследия	-
Обозначение (номер) помещения, машино-места на плане здания, сооружения, плане этажа: 505		
Кадастровый номер: -		
№ п/п	Наименование характеристики	Значение характеристики
1	2	3
1	Вид объекта недвижимости (помещение, машино-место)	Помещение
2	Ранее присвоенный государственный учетный номер помещения, машино-места (кадастровый, инвентарный или условный номер)	-
3	Кадастровый номер исходного объекта недвижимости (объектов недвижимости)	-
4	Номер, тип этажа (этажей), на котором (которых) расположено помещение	подвал, Этаж
5	Адрес помещения, машино-места	Российская Федерация, 143033, Московская область, г.о Одинцовский, село Лайково, микрорайон Город-событие, дом 21, помещение 505

5	Местоположение помещения, машино-места	-
	Дополнение местоположения помещения, машино-места	-
6	Площадь помещения, машино-места (Р), м2	4.1
7	Назначение помещения	Нежилое
8	Вид жилого помещения (квартира, комната (в квартире), если жилое помещение расположено в многоквартирном доме	-
9	Вид (виды) разрешенного использования помещения	-
10	Наименование помещения	Кладовая
11	Кадастровый номер (при наличии) или обозначение на плане этажа (или поэтажном плане) квартиры, в которой расположена комната	-
12	Сведения об отнесении к общему имуществу в многоквартирном доме или к вспомогательным помещениям	-
13	Сведения об отнесении к специализированному жилищному фонду или к жилым помещениям наемного дома социального использования или наемного дома коммерческого использования	-
14	Сведения о включении помещения в единый государственный реестр объектов культурного наследия (памятников истории и культуры) народов Российской Федерации	-
14.1	Регистрационный номер, вид и наименование объекта недвижимости в едином государственном реестре объектов культурного наследия (памятников истории и культуры) народов Российской Федерации либо регистрационный номер учетной карты объекта, представляющего собой историко-культурную ценность, вид и наименование выявленного объекта культурного наследия	-
14.2	Реквизиты решений Правительства Российской Федерации, органов охраны объектов культурного наследия о включении объекта недвижимости в единый государственный реестр объектов культурного наследия (памятников истории и культуры) народов Российской Федерации либо об отнесении объекта недвижимости к выявленным объектам культурного наследия, подлежащим государственной охране	-
14.3	Реквизиты документа, на основании которого установлены требования к сохранению, содержанию и использованию объектов культурного наследия (памятников истории и культуры) народов Российской Федерации, требования к обеспечению доступа к таким объектам либо выявленному объекту культурного наследия	-

Обозначение (номер) помещения, машино-места на плане здания, сооружения, плане этажа: 506

Кадастровый номер: -

№ п/п	Наименование характеристики	Значение характеристики
1	2	3
1	Вид объекта недвижимости (помещение, машино-место)	Помещение

2	Ранее присвоенный государственный учетный номер помещения, машино-места (кадастровый, инвентарный или условный номер)	-
3	Кадастровый номер исходного объекта недвижимости (объектов недвижимости)	-
4	Номер, тип этажа (этажей), на котором (которых) расположено помещение	подвал, Этаж
5	Адрес помещения, машино-места	Российская Федерация, 143033, Московская область, г.о Одинцовский, село Лайково, микрорайон Город-событие, дом 21, помещение 506
	Местоположение помещения, машино-места	-
	Дополнение местоположения помещения, машино-места	-
6	Площадь помещения, машино-места (P), м2	4.1
7	Назначение помещения	Нежилое
8	Вид жилого помещения (квартира, комната (в квартире), если жилое помещение расположено в многоквартирном доме)	-
9	Вид (виды) разрешенного использования помещения	-
10	Наименование помещения	Кладовая
11	Кадастровый номер (при наличии) или обозначение на плане этажа (или поэтажном плане) квартиры, в которой расположена комната	-
12	Сведения об отнесении к общему имуществу в многоквартирном доме или к вспомогательным помещениям	-
13	Сведения об отнесении к специализированному жилищному фонду или к жилым помещениям наемного дома социального использования или наемного дома коммерческого использования	-
14	Сведения о включении помещения в единый государственный реестр объектов культурного наследия (памятников истории и культуры) народов Российской Федерации	-
14.1	Регистрационный номер, вид и наименование объекта недвижимости в едином государственном реестре объектов культурного наследия (памятников истории и культуры) народов Российской Федерации либо регистрационный номер учетной карты объекта, представляющего собой историко-культурную ценность, вид и наименование выявленного объекта культурного наследия	-
14.2	Реквизиты решений Правительства Российской Федерации, органов охраны объектов культурного наследия о включении объекта недвижимости в единый государственный реестр объектов культурного наследия (памятников истории и культуры) народов Российской Федерации либо об отнесении объекта недвижимости к выявленным объектам культурного наследия, подлежащим государственной охране	-
14.3	Реквизиты документа, на основании которого установлены требования к сохранению, содержанию и использованию объектов культурного наследия (памятников истории и культуры) народов Российской Федерации, требования к обеспечению доступа к таким объектам либо выявленному объекту культурного наследия	-

Обозначение (номер) помещения, машино-места на плане здания, сооружения, плане этажа: 507

Кадастровый номер: -

№ п/п	Наименование характеристики	Значение характеристики
1	2	3
1	Вид объекта недвижимости (помещение, машино-место)	Помещение
2	Ранее присвоенный государственный учетный номер помещения, машино-места (кадастровый, инвентарный или условный номер)	-
3	Кадастровый номер исходного объекта недвижимости (объектов недвижимости)	-
4	Номер, тип этажа (этажей), на котором (которых) расположено помещение	подвал, Этаж
5	Адрес помещения, машино-места	Российская Федерация, 143033, Московская область, г.о Одинцовский, село Лайково, микрорайон Город-событие, дом 21, помещение 507
	Местоположение помещения, машино-места	-
	Дополнение местоположения помещения, машино-места	-
6	Площадь помещения, машино-места (Р), м ²	3.6
7	Назначение помещения	Нежилое
8	Вид жилого помещения (квартира, комната (в квартире)), если жилое помещение расположено в многоквартирном доме	-
9	Вид (виды) разрешенного использования помещения	-
10	Наименование помещения	Кладовая
11	Кадастровый номер (при наличии) или обозначение на плане этажа (или поэтажном плане) квартиры, в которой расположена комната	-
12	Сведения об отнесении к общему имуществу в многоквартирном доме или к вспомогательным помещениям	-
13	Сведения об отнесении к специализированному жилищному фонду или к жилым помещениям наемного дома социального использования или наемного дома коммерческого использования	-
14	Сведения о включении помещения в единый государственный реестр объектов культурного наследия (памятников истории и культуры) народов Российской Федерации	-
14.1	Регистрационный номер, вид и наименование объекта недвижимости в едином государственном реестре объектов культурного наследия (памятников истории и культуры) народов Российской Федерации либо регистрационный номер учетной карты объекта, представляющего собой историко-культурную ценность, вид и наименование выявленного объекта культурного наследия	-

14.2	Реквизиты решений Правительства Российской Федерации, органов охраны объектов культурного наследия о включении объекта недвижимости в единый государственный реестр объектов культурного наследия (памятников истории и культуры) народов Российской Федерации либо об отнесении объекта недвижимости к выявленным объектам культурного наследия, подлежащим государственной охране	-
14.3	Реквизиты документа, на основании которого установлены требования к сохранению, содержанию и использованию объектов культурного наследия (памятников истории и культуры) народов Российской Федерации, требования к обеспечению доступа к таким объектам либо выявленному объекту культурного наследия	-
Обозначение (номер) помещения, машино-места на плане здания, сооружения, плане этажа: 508		
Кадастровый номер: -		
№ п/п	Наименование характеристики	Значение характеристики
1	2	3
1	Вид объекта недвижимости (помещение, машино-место)	Помещение
2	Ранее присвоенный государственный учетный номер помещения, машино-места (кадастровый, инвентарный или условный номер)	-
3	Кадастровый номер исходного объекта недвижимости (объектов недвижимости)	-
4	Номер, тип этажа (этажей), на котором (которых) расположено помещение	подвал, Этаж
5	Адрес помещения, машино-места	Российская Федерация, 143033, Московская область, г.о Одинцовский, село Лайково, микрорайон Город-событие, дом 21, помещение 508
	Местоположение помещения, машино-места	-
	Дополнение местоположения помещения, машино-места	-
6	Площадь помещения, машино-места (P), м2	3.4
7	Назначение помещения	Нежилое
8	Вид жилого помещения (квартира, комната (в квартире), если жилое помещение расположено в многоквартирном доме)	-
9	Вид (виды) разрешенного использования помещения	-
10	Наименование помещения	Кладовая
11	Кадастровый номер (при наличии) или обозначение на плане этажа (или поэтажном плане) квартиры, в которой расположена комната	-
12	Сведения об отнесении к общему имуществу в многоквартирном доме или к вспомогательным помещениям	-
13	Сведения об отнесении к специализированному жилищному фонду или к жилым помещениям наемного дома социального использования или наемного дома коммерческого использования	-

14	Сведения о включении помещения в единый государственный реестр объектов культурного наследия (памятников истории и культуры) народов Российской Федерации	-
14.1	Регистрационный номер, вид и наименование объекта недвижимости в едином государственном реестре объектов культурного наследия (памятников истории и культуры) народов Российской Федерации либо регистрационный номер учетной карты объекта, представляющего собой историко-культурную ценность, вид и наименование выявленного объекта культурного наследия	-
14.2	Реквизиты решений Правительства Российской Федерации, органов охраны объектов культурного наследия о включении объекта недвижимости в единый государственный реестр объектов культурного наследия (памятников истории и культуры) народов Российской Федерации либо об отнесении объекта недвижимости к выявленным объектам культурного наследия, подлежащим государственной охране	-
14.3	Реквизиты документа, на основании которого установлены требования к сохранению, содержанию и использованию объектов культурного наследия (памятников истории и культуры) народов Российской Федерации, требования к обеспечению доступа к таким объектам либо выявленному объекту культурного наследия	-

Обозначение (номер) помещения, машино-места на плане здания, сооружения, плане этажа: 509

Кадастровый номер: -

№ п/п	Наименование характеристики	Значение характеристики
1	2	3
1	Вид объекта недвижимости (помещение, машино-место)	Помещение
2	Ранее присвоенный государственный учетный номер помещения, машино-места (кадастровый, инвентарный или условный номер)	-
3	Кадастровый номер исходного объекта недвижимости (объектов недвижимости)	-
4	Номер, тип этажа (этажей), на котором (которых) расположено помещение	подвал, Этаж
5	Адрес помещения, машино-места	Российская Федерация, 143033, Московская область, г.о Одинцовский, село Лайково, микрорайон Город-событие, дом 21, помещение 509
	Местоположение помещения, машино-места	-
	Дополнение местоположения помещения, машино-места	-
6	Площадь помещения, машино-места (P), м ²	3.4
7	Назначение помещения	Нежилое
8	Вид жилого помещения (квартира, комната (в квартире)), если жилое помещение расположено в многоквартирном доме	-
9	Вид (виды) разрешенного использования помещения	-
10	Наименование помещения	Кладовая

11	Кадастровый номер (при наличии) или обозначение на плане этажа (или поэтажном плане) квартиры, в которой расположена комната	-
12	Сведения об отнесении к общему имуществу в многоквартирном доме или к вспомогательным помещениям	-
13	Сведения об отнесении к специализированному жилищному фонду или к жилым помещениям наемного дома социального использования или наемного дома коммерческого использования	-
14	Сведения о включении помещения в единый государственный реестр объектов культурного наследия (памятников истории и культуры) народов Российской Федерации	-
14.1	Регистрационный номер, вид и наименование объекта недвижимости в едином государственном реестре объектов культурного наследия (памятников истории и культуры) народов Российской Федерации либо регистрационный номер учетной карты объекта, представляющего собой историко-культурную ценность, вид и наименование выявленного объекта культурного наследия	-
14.2	Реквизиты решений Правительства Российской Федерации, органов охраны объектов культурного наследия о включении объекта недвижимости в единый государственный реестр объектов культурного наследия (памятников истории и культуры) народов Российской Федерации либо об отнесении объекта недвижимости к выявленным объектам культурного наследия, подлежащим государственной охране	-
14.3	Реквизиты документа, на основании которого установлены требования к сохранению, содержанию и использованию объектов культурного наследия (памятников истории и культуры) народов Российской Федерации, требования к обеспечению доступа к таким объектам либо выявленному объекту культурного наследия	-
Обозначение (номер) помещения, машино-места на плане здания, сооружения, плане этажа: 510		
Кадастровый номер: -		
№ п/п	Наименование характеристики	Значение характеристики
1	2	3
1	Вид объекта недвижимости (помещение, машино-место)	Помещение
2	Ранее присвоенный государственный учетный номер помещения, машино-места (кадастровый, инвентарный или условный номер)	-
3	Кадастровый номер исходного объекта недвижимости (объектов недвижимости)	-
4	Номер, тип этажа (этажей), на котором (которых) расположено помещение	подвал, Этаж
5	Адрес помещения, машино-места	Российская Федерация, 143033, Московская область, г.о Одинцовский, село Лайково, микрорайон Город-событие, дом 21, помещение 510

5	Местоположение помещения, машино-места	-
	Дополнение местоположения помещения, машино-места	-
6	Площадь помещения, машино-места (Р), м2	3.9
7	Назначение помещения	Нежилое
8	Вид жилого помещения (квартира, комната (в квартире), если жилое помещение расположено в многоквартирном доме)	-
9	Вид (виды) разрешенного использования помещения	-
10	Наименование помещения	Кладовая
11	Кадастровый номер (при наличии) или обозначение на плане этажа (или поэтажном плане) квартиры, в которой расположена комната	-
12	Сведения об отнесении к общему имуществу в многоквартирном доме или к вспомогательным помещениям	-
13	Сведения об отнесении к специализированному жилищному фонду или к жилым помещениям наемного дома социального использования или наемного дома коммерческого использования	-
14	Сведения о включении помещения в единый государственный реестр объектов культурного наследия (памятников истории и культуры) народов Российской Федерации	-
14.1	Регистрационный номер, вид и наименование объекта недвижимости в едином государственном реестре объектов культурного наследия (памятников истории и культуры) народов Российской Федерации либо регистрационный номер учетной карты объекта, представляющего собой историко-культурную ценность, вид и наименование выявленного объекта культурного наследия	-
14.2	Реквизиты решений Правительства Российской Федерации, органов охраны объектов культурного наследия о включении объекта недвижимости в единый государственный реестр объектов культурного наследия (памятников истории и культуры) народов Российской Федерации либо об отнесении объекта недвижимости к выявленным объектам культурного наследия, подлежащим государственной охране	-
14.3	Реквизиты документа, на основании которого установлены требования к сохранению, содержанию и использованию объектов культурного наследия (памятников истории и культуры) народов Российской Федерации, требования к обеспечению доступа к таким объектам либо выявленному объекту культурного наследия	-
Обозначение (номер) помещения, машино-места на плане здания, сооружения, плане этажа: 511		
Кадастровый номер: -		
№ п/п	Наименование характеристики	Значение характеристики
1	2	3
1	Вид объекта недвижимости (помещение, машино-место)	Помещение

2	Ранее присвоенный государственный учетный номер помещения, машино-места (кадастровый, инвентарный или условный номер)	-
3	Кадастровый номер исходного объекта недвижимости (объектов недвижимости)	-
4	Номер, тип этажа (этажей), на котором (которых) расположено помещение	подвал, Этаж
5	Адрес помещения, машино-места	Российская Федерация, 143033, Московская область, г.о Одинцовский, село Лайково, микрорайон Город-событие, дом 21, помещение 511
	Местоположение помещения, машино-места	-
	Дополнение местоположения помещения, машино-места	-
6	Площадь помещения, машино-места (P), м2	3.1
7	Назначение помещения	Нежилое
8	Вид жилого помещения (квартира, комната (в квартире), если жилое помещение расположено в многоквартирном доме	-
9	Вид (виды) разрешенного использования помещения	-
10	Наименование помещения	Кладовая
11	Кадастровый номер (при наличии) или обозначение на плане этажа (или поэтажном плане) квартиры, в которой расположена комната	-
12	Сведения об отнесении к общему имуществу в многоквартирном доме или к вспомогательным помещениям	-
13	Сведения об отнесении к специализированному жилищному фонду или к жилым помещениям наемного дома социального использования или наемного дома коммерческого использования	-
14	Сведения о включении помещения в единый государственный реестр объектов культурного наследия (памятников истории и культуры) народов Российской Федерации	-
14.1	Регистрационный номер, вид и наименование объекта недвижимости в едином государственном реестре объектов культурного наследия (памятников истории и культуры) народов Российской Федерации либо регистрационный номер учетной карты объекта, представляющего собой историко-культурную ценность, вид и наименование выявленного объекта культурного наследия	-
14.2	Реквизиты решений Правительства Российской Федерации, органов охраны объектов культурного наследия о включении объекта недвижимости в единый государственный реестр объектов культурного наследия (памятников истории и культуры) народов Российской Федерации либо об отнесении объекта недвижимости к выявленным объектам культурного наследия, подлежащим государственной охране	-
14.3	Реквизиты документа, на основании которого установлены требования к сохранению, содержанию и использованию объектов культурного наследия (памятников истории и культуры) народов Российской Федерации, требования к обеспечению доступа к таким объектам либо выявленному объекту культурного наследия	-

Обозначение (номер) помещения, машино-места на плане здания, сооружения, плане этажа: 512

Кадастровый номер: -

№ п/п	Наименование характеристики	Значение характеристики
1	2	3
1	Вид объекта недвижимости (помещение, машино-место)	Помещение
2	Ранее присвоенный государственный учетный номер помещения, машино-места (кадастровый, инвентарный или условный номер)	-
3	Кадастровый номер исходного объекта недвижимости (объектов недвижимости)	-
4	Номер, тип этажа (этажей), на котором (которых) расположено помещение	подвал, Этаж
5	Адрес помещения, машино-места	Российская Федерация, 143033, Московская область, г.о Одинцовский, село Лайково, микрорайон Город-событие, дом 21, помещение 512
	Местоположение помещения, машино-места	-
	Дополнение местоположения помещения, машино-места	-
6	Площадь помещения, машино-места (Р), м ²	3.1
7	Назначение помещения	Нежилое
8	Вид жилого помещения (квартира, комната (в квартире), если жилое помещение расположено в многоквартирном доме)	-
9	Вид (виды) разрешенного использования помещения	-
10	Наименование помещения	Кладовая
11	Кадастровый номер (при наличии) или обозначение на плане этажа (или поэтажном плане) квартиры, в которой расположена комната	-
12	Сведения об отнесении к общему имуществу в многоквартирном доме или к вспомогательным помещениям	-
13	Сведения об отнесении к специализированному жилищному фонду или к жилым помещениям наемного дома социального использования или наемного дома коммерческого использования	-
14	Сведения о включении помещения в единый государственный реестр объектов культурного наследия (памятников истории и культуры) народов Российской Федерации	-
14.1	Регистрационный номер, вид и наименование объекта недвижимости в едином государственном реестре объектов культурного наследия (памятников истории и культуры) народов Российской Федерации либо регистрационный номер учетной карты объекта, представляющего собой историко-культурную ценность, вид и наименование выявленного объекта культурного наследия	-

14.2	Реквизиты решений Правительства Российской Федерации, органов охраны объектов культурного наследия о включении объекта недвижимости в единый государственный реестр объектов культурного наследия (памятников истории и культуры) народов Российской Федерации либо об отнесении объекта недвижимости к выявленным объектам культурного наследия, подлежащим государственной охране	-
14.3	Реквизиты документа, на основании которого установлены требования к сохранению, содержанию и использованию объектов культурного наследия (памятников истории и культуры) народов Российской Федерации, требования к обеспечению доступа к таким объектам либо выявленному объекту культурного наследия	-
Обозначение (номер) помещения, машино-места на плане здания, сооружения, плане этажа: 513		
Кадастровый номер: -		
№ п/п	Наименование характеристики	Значение характеристики
1	2	3
1	Вид объекта недвижимости (помещение, машино-место)	Помещение
2	Ранее присвоенный государственный учетный номер помещения, машино-места (кадастровый, инвентарный или условный номер)	-
3	Кадастровый номер исходного объекта недвижимости (объектов недвижимости)	-
4	Номер, тип этажа (этажей), на котором (которых) расположено помещение	подвал, Этаж
5	Адрес помещения, машино-места	Российская Федерация, 143033, Московская область, г.о Одинцовский, село Лайково, микрорайон Город-событие, дом 21, помещение 513
	Местоположение помещения, машино-места	-
	Дополнение местоположения помещения, машино-места	-
6	Площадь помещения, машино-места (Р), м2	3.6
7	Назначение помещения	Нежилое
8	Вид жилого помещения (квартира, комната (в квартире), если жилое помещение расположено в многоквартирном доме)	-
9	Вид (виды) разрешенного использования помещения	-
10	Наименование помещения	Кладовая
11	Кадастровый номер (при наличии) или обозначение на плане этажа (или поэтажном плане) квартиры, в которой расположена комната	-
12	Сведения об отнесении к общему имуществу в многоквартирном доме или к вспомогательным помещениям	-
13	Сведения об отнесении к специализированному жилищному фонду или к жилым помещениям наемного дома социального использования или наемного дома коммерческого использования	-

14	Сведения о включении помещения в единый государственный реестр объектов культурного наследия (памятников истории и культуры) народов Российской Федерации	-
14.1	Регистрационный номер, вид и наименование объекта недвижимости в едином государственном реестре объектов культурного наследия (памятников истории и культуры) народов Российской Федерации либо регистрационный номер учетной карты объекта, представляющего собой историко-культурную ценность, вид и наименование выявленного объекта культурного наследия	-
14.2	Реквизиты решений Правительства Российской Федерации, органов охраны объектов культурного наследия о включении объекта недвижимости в единый государственный реестр объектов культурного наследия (памятников истории и культуры) народов Российской Федерации либо об отнесении объекта недвижимости к выявленным объектам культурного наследия, подлежащим государственной охране	-
14.3	Реквизиты документа, на основании которого установлены требования к сохранению, содержанию и использованию объектов культурного наследия (памятников истории и культуры) народов Российской Федерации, требования к обеспечению доступа к таким объектам либо выявленному объекту культурного наследия	-

Обозначение (номер) помещения, машино-места на плане здания, сооружения, плане этажа: 514

Кадастровый номер: -

№ п/п	Наименование характеристики	Значение характеристики
1	2	3
1	Вид объекта недвижимости (помещение, машино-место)	Помещение
2	Ранее присвоенный государственный учетный номер помещения, машино-места (кадастровый, инвентарный или условный номер)	-
3	Кадастровый номер исходного объекта недвижимости (объектов недвижимости)	-
4	Номер, тип этажа (этажей), на котором (которых) расположено помещение	подвал, Этаж
5	Адрес помещения, машино-места	Российская Федерация, 143033, Московская область, г.о Одинцовский, село Лайково, микрорайон Город-событие, дом 21, помещение 514
	Местоположение помещения, машино-места	-
	Дополнение местоположения помещения, машино-места	-
6	Площадь помещения, машино-места (Р), м ²	3.0
7	Назначение помещения	Нежилое
8	Вид жилого помещения (квартира, комната (в квартире)), если жилое помещение расположено в многоквартирном доме	-
9	Вид (виды) разрешенного использования помещения	-
10	Наименование помещения	Кладовая

11	Кадастровый номер (при наличии) или обозначение на плане этажа (или поэтажном плане) квартиры, в которой расположена комната	-
12	Сведения об отнесении к общему имуществу в многоквартирном доме или к вспомогательным помещениям	-
13	Сведения об отнесении к специализированному жилищному фонду или к жилым помещениям наемного дома социального использования или наемного дома коммерческого использования	-
14	Сведения о включении помещения в единый государственный реестр объектов культурного наследия (памятников истории и культуры) народов Российской Федерации	-
14.1	Регистрационный номер, вид и наименование объекта недвижимости в едином государственном реестре объектов культурного наследия (памятников истории и культуры) народов Российской Федерации либо регистрационный номер учетной карты объекта, представляющего собой историко-культурную ценность, вид и наименование выявленного объекта культурного наследия	-
14.2	Реквизиты решений Правительства Российской Федерации, органов охраны объектов культурного наследия о включении объекта недвижимости в единый государственный реестр объектов культурного наследия (памятников истории и культуры) народов Российской Федерации либо об отнесении объекта недвижимости к выявленным объектам культурного наследия, подлежащим государственной охране	-
14.3	Реквизиты документа, на основании которого установлены требования к сохранению, содержанию и использованию объектов культурного наследия (памятников истории и культуры) народов Российской Федерации, требования к обеспечению доступа к таким объектам либо выявленному объекту культурного наследия	-
Обозначение (номер) помещения, машино-места на плане здания, сооружения, плане этажа: 515		
Кадастровый номер: -		
№ п/п	Наименование характеристики	Значение характеристики
1	2	3
1	Вид объекта недвижимости (помещение, машино-место)	Помещение
2	Ранее присвоенный государственный учетный номер помещения, машино-места (кадастровый, инвентарный или условный номер)	-
3	Кадастровый номер исходного объекта недвижимости (объектов недвижимости)	-
4	Номер, тип этажа (этажей), на котором (которых) расположено помещение	подвал, Этаж
5	Адрес помещения, машино-места	Российская Федерация, 143033, Московская область, г.о Одинцовский, село Лайково, микрорайон Город-событие, дом 21, помещение 515

5	Местоположение помещения, машино-места	-
	Дополнение местоположения помещения, машино-места	-
6	Площадь помещения, машино-места (Р), м2	3.0
7	Назначение помещения	Нежилое
8	Вид жилого помещения (квартира, комната (в квартире), если жилое помещение расположено в многоквартирном доме	-
9	Вид (виды) разрешенного использования помещения	-
10	Наименование помещения	Кладовая
11	Кадастровый номер (при наличии) или обозначение на плане этажа (или поэтажном плане) квартиры, в которой расположена комната	-
12	Сведения об отнесении к общему имуществу в многоквартирном доме или к вспомогательным помещениям	-
13	Сведения об отнесении к специализированному жилищному фонду или к жилым помещениям наемного дома социального использования или наемного дома коммерческого использования	-
14	Сведения о включении помещения в единый государственный реестр объектов культурного наследия (памятников истории и культуры) народов Российской Федерации	-
14.1	Регистрационный номер, вид и наименование объекта недвижимости в едином государственном реестре объектов культурного наследия (памятников истории и культуры) народов Российской Федерации либо регистрационный номер учетной карты объекта, представляющего собой историко-культурную ценность, вид и наименование выявленного объекта культурного наследия	-
14.2	Реквизиты решений Правительства Российской Федерации, органов охраны объектов культурного наследия о включении объекта недвижимости в единый государственный реестр объектов культурного наследия (памятников истории и культуры) народов Российской Федерации либо об отнесении объекта недвижимости к выявленным объектам культурного наследия, подлежащим государственной охране	-
14.3	Реквизиты документа, на основании которого установлены требования к сохранению, содержанию и использованию объектов культурного наследия (памятников истории и культуры) народов Российской Федерации, требования к обеспечению доступа к таким объектам либо выявленному объекту культурного наследия	-

Обозначение (номер) помещения, машино-места на плане здания, сооружения, плане этажа: 516

Кадастровый номер: -

№ п/п	Наименование характеристики	Значение характеристики
1	2	3
1	Вид объекта недвижимости (помещение, машино-место)	Помещение

2	Ранее присвоенный государственный учетный номер помещения, машино-места (кадастровый, инвентарный или условный номер)	-
3	Кадастровый номер исходного объекта недвижимости (объектов недвижимости)	-
4	Номер, тип этажа (этажей), на котором (которых) расположено помещение	подвал, Этаж
5	Адрес помещения, машино-места	Российская Федерация, 143033, Московская область, г.о Одинцовский, село Лайково, микрорайон Город-событие, дом 21, помещение 516
	Местоположение помещения, машино-места	-
	Дополнение местоположения помещения, машино-места	-
6	Площадь помещения, машино-места (P), м2	3.0
7	Назначение помещения	Нежилое
8	Вид жилого помещения (квартира, комната (в квартире), если жилое помещение расположено в многоквартирном доме	-
9	Вид (виды) разрешенного использования помещения	-
10	Наименование помещения	Кладовая
11	Кадастровый номер (при наличии) или обозначение на плане этажа (или поэтажном плане) квартиры, в которой расположена комната	-
12	Сведения об отнесении к общему имуществу в многоквартирном доме или к вспомогательным помещениям	-
13	Сведения об отнесении к специализированному жилищному фонду или к жилым помещениям наемного дома социального использования или наемного дома коммерческого использования	-
14	Сведения о включении помещения в единый государственный реестр объектов культурного наследия (памятников истории и культуры) народов Российской Федерации	-
14.1	Регистрационный номер, вид и наименование объекта недвижимости в едином государственном реестре объектов культурного наследия (памятников истории и культуры) народов Российской Федерации либо регистрационный номер учетной карты объекта, представляющего собой историко-культурную ценность, вид и наименование выявленного объекта культурного наследия	-
14.2	Реквизиты решений Правительства Российской Федерации, органов охраны объектов культурного наследия о включении объекта недвижимости в единый государственный реестр объектов культурного наследия (памятников истории и культуры) народов Российской Федерации либо об отнесении объекта недвижимости к выявленным объектам культурного наследия, подлежащим государственной охране	-
14.3	Реквизиты документа, на основании которого установлены требования к сохранению, содержанию и использованию объектов культурного наследия (памятников истории и культуры) народов Российской Федерации, требования к обеспечению доступа к таким объектам либо выявленному объекту культурного наследия	-

Обозначение (номер) помещения, машино-места на плане здания, сооружения, плане этажа: 517

Кадастровый номер: -

№ п/п	Наименование характеристики	Значение характеристики
1	2	3
1	Вид объекта недвижимости (помещение, машино-место)	Помещение
2	Ранее присвоенный государственный учетный номер помещения, машино-места (кадастровый, инвентарный или условный номер)	-
3	Кадастровый номер исходного объекта недвижимости (объектов недвижимости)	-
4	Номер, тип этажа (этажей), на котором (которых) расположено помещение	подвал, Этаж
5	Адрес помещения, машино-места	Российская Федерация, 143033, Московская область, г.о Одинцовский, село Лайково, микрорайон Город-событие, дом 21, помещение 517
	Местоположение помещения, машино-места	-
	Дополнение местоположения помещения, машино-места	-
6	Площадь помещения, машино-места (P), м ²	3.4
7	Назначение помещения	Нежилое
8	Вид жилого помещения (квартира, комната (в квартире)), если жилое помещение расположено в многоквартирном доме	-
9	Вид (виды) разрешенного использования помещения	-
10	Наименование помещения	Кладовая
11	Кадастровый номер (при наличии) или обозначение на плане этажа (или поэтажном плане) квартиры, в которой расположена комната	-
12	Сведения об отнесении к общему имуществу в многоквартирном доме или к вспомогательным помещениям	-
13	Сведения об отнесении к специализированному жилищному фонду или к жилым помещениям наемного дома социального использования или наемного дома коммерческого использования	-
14	Сведения о включении помещения в единый государственный реестр объектов культурного наследия (памятников истории и культуры) народов Российской Федерации	-
14.1	Регистрационный номер, вид и наименование объекта недвижимости в едином государственном реестре объектов культурного наследия (памятников истории и культуры) народов Российской Федерации либо регистрационный номер учетной карты объекта, представляющего собой историко-культурную ценность, вид и наименование выявленного объекта культурного наследия	-

14.2	Реквизиты решений Правительства Российской Федерации, органов охраны объектов культурного наследия о включении объекта недвижимости в единый государственный реестр объектов культурного наследия (памятников истории и культуры) народов Российской Федерации либо об отнесении объекта недвижимости к выявленным объектам культурного наследия, подлежащим государственной охране	-
14.3	Реквизиты документа, на основании которого установлены требования к сохранению, содержанию и использованию объектов культурного наследия (памятников истории и культуры) народов Российской Федерации, требования к обеспечению доступа к таким объектам либо выявленному объекту культурного наследия	-
Обозначение (номер) помещения, машино-места на плане здания, сооружения, плане этажа: 518		
Кадастровый номер: -		
№ п/п	Наименование характеристики	Значение характеристики
1	2	3
1	Вид объекта недвижимости (помещение, машино-место)	Помещение
2	Ранее присвоенный государственный учетный номер помещения, машино-места (кадастровый, инвентарный или условный номер)	-
3	Кадастровый номер исходного объекта недвижимости (объектов недвижимости)	-
4	Номер, тип этажа (этажей), на котором (которых) расположено помещение	подвал, Этаж
5	Адрес помещения, машино-места	Российская Федерация, 143033, Московская область, г.о Одинцовский, село Лайково, микрорайон Город-событие, дом 21, помещение 518
	Местоположение помещения, машино-места	-
	Дополнение местоположения помещения, машино-места	-
6	Площадь помещения, машино-места (P), м ²	3.1
7	Назначение помещения	Нежилое
8	Вид жилого помещения (квартира, комната (в квартире), если жилое помещение расположено в многоквартирном доме)	-
9	Вид (виды) разрешенного использования помещения	-
10	Наименование помещения	Кладовая
11	Кадастровый номер (при наличии) или обозначение на плане этажа (или поэтажном плане) квартиры, в которой расположена комната	-
12	Сведения об отнесении к общему имуществу в многоквартирном доме или к вспомогательным помещениям	-
13	Сведения об отнесении к специализированному жилищному фонду или к жилым помещениям наемного дома социального использования или наемного дома коммерческого использования	-

14	Сведения о включении помещения в единый государственный реестр объектов культурного наследия (памятников истории и культуры) народов Российской Федерации	-
14.1	Регистрационный номер, вид и наименование объекта недвижимости в едином государственном реестре объектов культурного наследия (памятников истории и культуры) народов Российской Федерации либо регистрационный номер учетной карты объекта, представляющего собой историко-культурную ценность, вид и наименование выявленного объекта культурного наследия	-
14.2	Реквизиты решений Правительства Российской Федерации, органов охраны объектов культурного наследия о включении объекта недвижимости в единый государственный реестр объектов культурного наследия (памятников истории и культуры) народов Российской Федерации либо об отнесении объекта недвижимости к выявленным объектам культурного наследия, подлежащим государственной охране	-
14.3	Реквизиты документа, на основании которого установлены требования к сохранению, содержанию и использованию объектов культурного наследия (памятников истории и культуры) народов Российской Федерации, требования к обеспечению доступа к таким объектам либо выявленному объекту культурного наследия	-

Обозначение (номер) помещения, машино-места на плане здания, сооружения, плане этажа: 519

Кадастровый номер: -

№ п/п	Наименование характеристики	Значение характеристики
1	2	3
1	Вид объекта недвижимости (помещение, машино-место)	Помещение
2	Ранее присвоенный государственный учетный номер помещения, машино-места (кадастровый, инвентарный или условный номер)	-
3	Кадастровый номер исходного объекта недвижимости (объектов недвижимости)	-
4	Номер, тип этажа (этажей), на котором (которых) расположено помещение	подвал, Этаж
5	Адрес помещения, машино-места	Российская Федерация, 143033, Московская область, г.о Одинцовский, село Лайково, микрорайон Город-событие, дом 21, помещение 519
	Местоположение помещения, машино-места	-
	Дополнение местоположения помещения, машино-места	-
6	Площадь помещения, машино-места (Р), м ²	3.1
7	Назначение помещения	Нежилое
8	Вид жилого помещения (квартира, комната (в квартире)), если жилое помещение расположено в многоквартирном доме	-
9	Вид (виды) разрешенного использования помещения	-
10	Наименование помещения	Кладовая

11	Кадастровый номер (при наличии) или обозначение на плане этажа (или поэтажном плане) квартиры, в которой расположена комната	-
12	Сведения об отнесении к общему имуществу в многоквартирном доме или к вспомогательным помещениям	-
13	Сведения об отнесении к специализированному жилищному фонду или к жилым помещениям наемного дома социального использования или наемного дома коммерческого использования	-
14	Сведения о включении помещения в единый государственный реестр объектов культурного наследия (памятников истории и культуры) народов Российской Федерации	-
14.1	Регистрационный номер, вид и наименование объекта недвижимости в едином государственном реестре объектов культурного наследия (памятников истории и культуры) народов Российской Федерации либо регистрационный номер учетной карты объекта, представляющего собой историко-культурную ценность, вид и наименование выявленного объекта культурного наследия	-
14.2	Реквизиты решений Правительства Российской Федерации, органов охраны объектов культурного наследия о включении объекта недвижимости в единый государственный реестр объектов культурного наследия (памятников истории и культуры) народов Российской Федерации либо об отнесении объекта недвижимости к выявленным объектам культурного наследия, подлежащим государственной охране	-
14.3	Реквизиты документа, на основании которого установлены требования к сохранению, содержанию и использованию объектов культурного наследия (памятников истории и культуры) народов Российской Федерации, требования к обеспечению доступа к таким объектам либо выявленному объекту культурного наследия	-
Обозначение (номер) помещения, машино-места на плане здания, сооружения, плане этажа: 601		
Кадастровый номер: -		
№ п/п	Наименование характеристики	Значение характеристики
1	2	3
1	Вид объекта недвижимости (помещение, машино-место)	Помещение
2	Ранее присвоенный государственный учетный номер помещения, машино-места (кадастровый, инвентарный или условный номер)	-
3	Кадастровый номер исходного объекта недвижимости (объектов недвижимости)	-
4	Номер, тип этажа (этажей), на котором (которых) расположено помещение	подвал, Этаж
5	Адрес помещения, машино-места	Российская Федерация, 143033, Московская область, г.о Одинцовский, село Лайково, микрорайон Город-событие, дом 21, помещение 601

5	Местоположение помещения, машино-места	-
	Дополнение местоположения помещения, машино-места	-
6	Площадь помещения, машино-места (Р), м2	3.5
7	Назначение помещения	Нежилое
8	Вид жилого помещения (квартира, комната (в квартире), если жилое помещение расположено в многоквартирном доме)	-
9	Вид (виды) разрешенного использования помещения	-
10	Наименование помещения	Кладовая
11	Кадастровый номер (при наличии) или обозначение на плане этажа (или поэтажном плане) квартиры, в которой расположена комната	-
12	Сведения об отнесении к общему имуществу в многоквартирном доме или к вспомогательным помещениям	-
13	Сведения об отнесении к специализированному жилищному фонду или к жилым помещениям наемного дома социального использования или наемного дома коммерческого использования	-
14	Сведения о включении помещения в единый государственный реестр объектов культурного наследия (памятников истории и культуры) народов Российской Федерации	-
14.1	Регистрационный номер, вид и наименование объекта недвижимости в едином государственном реестре объектов культурного наследия (памятников истории и культуры) народов Российской Федерации либо регистрационный номер учетной карты объекта, представляющего собой историко-культурную ценность, вид и наименование выявленного объекта культурного наследия	-
14.2	Реквизиты решений Правительства Российской Федерации, органов охраны объектов культурного наследия о включении объекта недвижимости в единый государственный реестр объектов культурного наследия (памятников истории и культуры) народов Российской Федерации либо об отнесении объекта недвижимости к выявленным объектам культурного наследия, подлежащим государственной охране	-
14.3	Реквизиты документа, на основании которого установлены требования к сохранению, содержанию и использованию объектов культурного наследия (памятников истории и культуры) народов Российской Федерации, требования к обеспечению доступа к таким объектам либо выявленному объекту культурного наследия	-
Обозначение (номер) помещения, машино-места на плане здания, сооружения, плане этажа: 602		
Кадастровый номер: -		
№ п/п	Наименование характеристики	Значение характеристики
1	2	3
1	Вид объекта недвижимости (помещение, машино-место)	Помещение

2	Ранее присвоенный государственный учетный номер помещения, машино-места (кадастровый, инвентарный или условный номер)	-
3	Кадастровый номер исходного объекта недвижимости (объектов недвижимости)	-
4	Номер, тип этажа (этажей), на котором (которых) расположено помещение	подвал, Этаж
5	Адрес помещения, машино-места	Российская Федерация, 143033, Московская область, г.о Одинцовский, село Лайково, микрорайон Город-событие, дом 21, помещение 602
	Местоположение помещения, машино-места	-
	Дополнение местоположения помещения, машино-места	-
6	Площадь помещения, машино-места (P), м2	3.5
7	Назначение помещения	Нежилое
8	Вид жилого помещения (квартира, комната (в квартире), если жилое помещение расположено в многоквартирном доме	-
9	Вид (виды) разрешенного использования помещения	-
10	Наименование помещения	Кладовая
11	Кадастровый номер (при наличии) или обозначение на плане этажа (или поэтажном плане) квартиры, в которой расположена комната	-
12	Сведения об отнесении к общему имуществу в многоквартирном доме или к вспомогательным помещениям	-
13	Сведения об отнесении к специализированному жилищному фонду или к жилым помещениям наемного дома социального использования или наемного дома коммерческого использования	-
14	Сведения о включении помещения в единый государственный реестр объектов культурного наследия (памятников истории и культуры) народов Российской Федерации	-
14.1	Регистрационный номер, вид и наименование объекта недвижимости в едином государственном реестре объектов культурного наследия (памятников истории и культуры) народов Российской Федерации либо регистрационный номер учетной карты объекта, представляющего собой историко-культурную ценность, вид и наименование выявленного объекта культурного наследия	-
14.2	Реквизиты решений Правительства Российской Федерации, органов охраны объектов культурного наследия о включении объекта недвижимости в единый государственный реестр объектов культурного наследия (памятников истории и культуры) народов Российской Федерации либо об отнесении объекта недвижимости к выявленным объектам культурного наследия, подлежащим государственной охране	-
14.3	Реквизиты документа, на основании которого установлены требования к сохранению, содержанию и использованию объектов культурного наследия (памятников истории и культуры) народов Российской Федерации, требования к обеспечению доступа к таким объектам либо выявленному объекту культурного наследия	-

Обозначение (номер) помещения, машино-места на плане здания, сооружения, плане этажа: 603

Кадастровый номер: -

№ п/п	Наименование характеристики	Значение характеристики
1	2	3
1	Вид объекта недвижимости (помещение, машино-место)	Помещение
2	Ранее присвоенный государственный учетный номер помещения, машино-места (кадастровый, инвентарный или условный номер)	-
3	Кадастровый номер исходного объекта недвижимости (объектов недвижимости)	-
4	Номер, тип этажа (этажей), на котором (которых) расположено помещение	подвал, Этаж
5	Адрес помещения, машино-места	Российская Федерация, 143033, Московская область, г.о Одинцовский, село Лайково, микрорайон Город-событие, дом 21, помещение 603
	Местоположение помещения, машино-места	-
	Дополнение местоположения помещения, машино-места	-
6	Площадь помещения, машино-места (P), м ²	3.4
7	Назначение помещения	Нежилое
8	Вид жилого помещения (квартира, комната (в квартире)), если жилое помещение расположено в многоквартирном доме	-
9	Вид (виды) разрешенного использования помещения	-
10	Наименование помещения	Кладовая
11	Кадастровый номер (при наличии) или обозначение на плане этажа (или поэтажном плане) квартиры, в которой расположена комната	-
12	Сведения об отнесении к общему имуществу в многоквартирном доме или к вспомогательным помещениям	-
13	Сведения об отнесении к специализированному жилищному фонду или к жилым помещениям наемного дома социального использования или наемного дома коммерческого использования	-
14	Сведения о включении помещения в единый государственный реестр объектов культурного наследия (памятников истории и культуры) народов Российской Федерации	-
14.1	Регистрационный номер, вид и наименование объекта недвижимости в едином государственном реестре объектов культурного наследия (памятников истории и культуры) народов Российской Федерации либо регистрационный номер учетной карты объекта, представляющего собой историко-культурную ценность, вид и наименование выявленного объекта культурного наследия	-

14.2	Реквизиты решений Правительства Российской Федерации, органов охраны объектов культурного наследия о включении объекта недвижимости в единый государственный реестр объектов культурного наследия (памятников истории и культуры) народов Российской Федерации либо об отнесении объекта недвижимости к выявленным объектам культурного наследия, подлежащим государственной охране	-
14.3	Реквизиты документа, на основании которого установлены требования к сохранению, содержанию и использованию объектов культурного наследия (памятников истории и культуры) народов Российской Федерации, требования к обеспечению доступа к таким объектам либо выявленному объекту культурного наследия	-
Обозначение (номер) помещения, машино-места на плане здания, сооружения, плане этажа: 604		
Кадастровый номер: -		
№ п/п	Наименование характеристики	Значение характеристики
1	2	3
1	Вид объекта недвижимости (помещение, машино-место)	Помещение
2	Ранее присвоенный государственный учетный номер помещения, машино-места (кадастровый, инвентарный или условный номер)	-
3	Кадастровый номер исходного объекта недвижимости (объектов недвижимости)	-
4	Номер, тип этажа (этажей), на котором (которых) расположено помещение	подвал, Этаж
5	Адрес помещения, машино-места	Российская Федерация, 143033, Московская область, г.о Одинцовский, село Лайково, микрорайон Город-событие, дом 21, помещение 604
	Местоположение помещения, машино-места	-
	Дополнение местоположения помещения, машино-места	-
6	Площадь помещения, машино-места (Р), м ²	3.4
7	Назначение помещения	Нежилое
8	Вид жилого помещения (квартира, комната (в квартире), если жилое помещение расположено в многоквартирном доме)	-
9	Вид (виды) разрешенного использования помещения	-
10	Наименование помещения	Кладовая
11	Кадастровый номер (при наличии) или обозначение на плане этажа (или поэтажном плане) квартиры, в которой расположена комната	-
12	Сведения об отнесении к общему имуществу в многоквартирном доме или к вспомогательным помещениям	-
13	Сведения об отнесении к специализированному жилищному фонду или к жилым помещениям наемного дома социального использования или наемного дома коммерческого использования	-

14	Сведения о включении помещения в единый государственный реестр объектов культурного наследия (памятников истории и культуры) народов Российской Федерации	-
14.1	Регистрационный номер, вид и наименование объекта недвижимости в едином государственном реестре объектов культурного наследия (памятников истории и культуры) народов Российской Федерации либо регистрационный номер учетной карты объекта, представляющего собой историко-культурную ценность, вид и наименование выявленного объекта культурного наследия	-
14.2	Реквизиты решений Правительства Российской Федерации, органов охраны объектов культурного наследия о включении объекта недвижимости в единый государственный реестр объектов культурного наследия (памятников истории и культуры) народов Российской Федерации либо об отнесении объекта недвижимости к выявленным объектам культурного наследия, подлежащим государственной охране	-
14.3	Реквизиты документа, на основании которого установлены требования к сохранению, содержанию и использованию объектов культурного наследия (памятников истории и культуры) народов Российской Федерации, требования к обеспечению доступа к таким объектам либо выявленному объекту культурного наследия	-

Обозначение (номер) помещения, машино-места на плане здания, сооружения, плане этажа: 605

Кадастровый номер: -

№ п/п	Наименование характеристики	Значение характеристики
1	2	3
1	Вид объекта недвижимости (помещение, машино-место)	Помещение
2	Ранее присвоенный государственный учетный номер помещения, машино-места (кадастровый, инвентарный или условный номер)	-
3	Кадастровый номер исходного объекта недвижимости (объектов недвижимости)	-
4	Номер, тип этажа (этажей), на котором (которых) расположено помещение	подвал, Этаж
5	Адрес помещения, машино-места	Российская Федерация, 143033, Московская область, г.о Одинцовский, село Лайково, микрорайон Город-событие, дом 21, помещение 605
	Местоположение помещения, машино-места	-
	Дополнение местоположения помещения, машино-места	-
6	Площадь помещения, машино-места (P), м ²	3.3
7	Назначение помещения	Нежилое
8	Вид жилого помещения (квартира, комната (в квартире)), если жилое помещение расположено в многоквартирном доме	-
9	Вид (виды) разрешенного использования помещения	-
10	Наименование помещения	Кладовая

11	Кадастровый номер (при наличии) или обозначение на плане этажа (или поэтажном плане) квартиры, в которой расположена комната	-
12	Сведения об отнесении к общему имуществу в многоквартирном доме или к вспомогательным помещениям	-
13	Сведения об отнесении к специализированному жилищному фонду или к жилым помещениям наемного дома социального использования или наемного дома коммерческого использования	-
14	Сведения о включении помещения в единый государственный реестр объектов культурного наследия (памятников истории и культуры) народов Российской Федерации	-
14.1	Регистрационный номер, вид и наименование объекта недвижимости в едином государственном реестре объектов культурного наследия (памятников истории и культуры) народов Российской Федерации либо регистрационный номер учетной карты объекта, представляющего собой историко-культурную ценность, вид и наименование выявленного объекта культурного наследия	-
14.2	Реквизиты решений Правительства Российской Федерации, органов охраны объектов культурного наследия о включении объекта недвижимости в единый государственный реестр объектов культурного наследия (памятников истории и культуры) народов Российской Федерации либо об отнесении объекта недвижимости к выявленным объектам культурного наследия, подлежащим государственной охране	-
14.3	Реквизиты документа, на основании которого установлены требования к сохранению, содержанию и использованию объектов культурного наследия (памятников истории и культуры) народов Российской Федерации, требования к обеспечению доступа к таким объектам либо выявленному объекту культурного наследия	-
Обозначение (номер) помещения, машино-места на плане здания, сооружения, плане этажа: 606		
Кадастровый номер: -		
№ п/п	Наименование характеристики	Значение характеристики
1	2	3
1	Вид объекта недвижимости (помещение, машино-место)	Помещение
2	Ранее присвоенный государственный учетный номер помещения, машино-места (кадастровый, инвентарный или условный номер)	-
3	Кадастровый номер исходного объекта недвижимости (объектов недвижимости)	-
4	Номер, тип этажа (этажей), на котором (которых) расположено помещение	подвал, Этаж
5	Адрес помещения, машино-места	Российская Федерация, 143033, Московская область, г.о Одинцовский, село Лайково, микрорайон Город-событие, дом 21, помещение 606

5	Местоположение помещения, машино-места	-
	Дополнение местоположения помещения, машино-места	-
6	Площадь помещения, машино-места (Р), м2	3.5
7	Назначение помещения	Нежилое
8	Вид жилого помещения (квартира, комната (в квартире), если жилое помещение расположено в многоквартирном доме)	-
9	Вид (виды) разрешенного использования помещения	-
10	Наименование помещения	Кладовая
11	Кадастровый номер (при наличии) или обозначение на плане этажа (или поэтажном плане) квартиры, в которой расположена комната	-
12	Сведения об отнесении к общему имуществу в многоквартирном доме или к вспомогательным помещениям	-
13	Сведения об отнесении к специализированному жилищному фонду или к жилым помещениям наемного дома социального использования или наемного дома коммерческого использования	-
14	Сведения о включении помещения в единый государственный реестр объектов культурного наследия (памятников истории и культуры) народов Российской Федерации	-
14.1	Регистрационный номер, вид и наименование объекта недвижимости в едином государственном реестре объектов культурного наследия (памятников истории и культуры) народов Российской Федерации либо регистрационный номер учетной карты объекта, представляющего собой историко-культурную ценность, вид и наименование выявленного объекта культурного наследия	-
14.2	Реквизиты решений Правительства Российской Федерации, органов охраны объектов культурного наследия о включении объекта недвижимости в единый государственный реестр объектов культурного наследия (памятников истории и культуры) народов Российской Федерации либо об отнесении объекта недвижимости к выявленным объектам культурного наследия, подлежащим государственной охране	-
14.3	Реквизиты документа, на основании которого установлены требования к сохранению, содержанию и использованию объектов культурного наследия (памятников истории и культуры) народов Российской Федерации, требования к обеспечению доступа к таким объектам либо выявленному объекту культурного наследия	-
Обозначение (номер) помещения, машино-места на плане здания, сооружения, плане этажа: 607		
Кадастровый номер: -		
№ п/п	Наименование характеристики	Значение характеристики
1	2	3
1	Вид объекта недвижимости (помещение, машино-место)	Помещение

2	Ранее присвоенный государственный учетный номер помещения, машино-места (кадастровый, инвентарный или условный номер)	-
3	Кадастровый номер исходного объекта недвижимости (объектов недвижимости)	-
4	Номер, тип этажа (этажей), на котором (которых) расположено помещение	подвал, Этаж
5	Адрес помещения, машино-места	Российская Федерация, 143033, Московская область, г.о Одинцовский, село Лайково, микрорайон Город-событие, дом 21, помещение 607
	Местоположение помещения, машино-места	-
	Дополнение местоположения помещения, машино-места	-
6	Площадь помещения, машино-места (P), м2	3.4
7	Назначение помещения	Нежилое
8	Вид жилого помещения (квартира, комната (в квартире), если жилое помещение расположено в многоквартирном доме	-
9	Вид (виды) разрешенного использования помещения	-
10	Наименование помещения	Кладовая
11	Кадастровый номер (при наличии) или обозначение на плане этажа (или поэтажном плане) квартиры, в которой расположена комната	-
12	Сведения об отнесении к общему имуществу в многоквартирном доме или к вспомогательным помещениям	-
13	Сведения об отнесении к специализированному жилищному фонду или к жилым помещениям наемного дома социального использования или наемного дома коммерческого использования	-
14	Сведения о включении помещения в единый государственный реестр объектов культурного наследия (памятников истории и культуры) народов Российской Федерации	-
14.1	Регистрационный номер, вид и наименование объекта недвижимости в едином государственном реестре объектов культурного наследия (памятников истории и культуры) народов Российской Федерации либо регистрационный номер учетной карты объекта, представляющего собой историко-культурную ценность, вид и наименование выявленного объекта культурного наследия	-
14.2	Реквизиты решений Правительства Российской Федерации, органов охраны объектов культурного наследия о включении объекта недвижимости в единый государственный реестр объектов культурного наследия (памятников истории и культуры) народов Российской Федерации либо об отнесении объекта недвижимости к выявленным объектам культурного наследия, подлежащим государственной охране	-
14.3	Реквизиты документа, на основании которого установлены требования к сохранению, содержанию и использованию объектов культурного наследия (памятников истории и культуры) народов Российской Федерации, требования к обеспечению доступа к таким объектам либо выявленному объекту культурного наследия	-

Обозначение (номер) помещения, машино-места на плане здания, сооружения, плане этажа: 608

Кадастровый номер: -

№ п/п	Наименование характеристики	Значение характеристики
1	2	3
1	Вид объекта недвижимости (помещение, машино-место)	Помещение
2	Ранее присвоенный государственный учетный номер помещения, машино-места (кадастровый, инвентарный или условный номер)	-
3	Кадастровый номер исходного объекта недвижимости (объектов недвижимости)	-
4	Номер, тип этажа (этажей), на котором (которых) расположено помещение	подвал, Этаж
5	Адрес помещения, машино-места	Российская Федерация, 143033, Московская область, г.о Одинцовский, село Лайково, микрорайон Город-событие, дом 21, помещение 608
	Местоположение помещения, машино-места	-
	Дополнение местоположения помещения, машино-места	-
6	Площадь помещения, машино-места (P), м ²	3.5
7	Назначение помещения	Нежилое
8	Вид жилого помещения (квартира, комната (в квартире)), если жилое помещение расположено в многоквартирном доме	-
9	Вид (виды) разрешенного использования помещения	-
10	Наименование помещения	Кладовая
11	Кадастровый номер (при наличии) или обозначение на плане этажа (или поэтажном плане) квартиры, в которой расположена комната	-
12	Сведения об отнесении к общему имуществу в многоквартирном доме или к вспомогательным помещениям	-
13	Сведения об отнесении к специализированному жилищному фонду или к жилым помещениям наемного дома социального использования или наемного дома коммерческого использования	-
14	Сведения о включении помещения в единый государственный реестр объектов культурного наследия (памятников истории и культуры) народов Российской Федерации	-
14.1	Регистрационный номер, вид и наименование объекта недвижимости в едином государственном реестре объектов культурного наследия (памятников истории и культуры) народов Российской Федерации либо регистрационный номер учетной карты объекта, представляющего собой историко-культурную ценность, вид и наименование выявленного объекта культурного наследия	-

14.2	Реквизиты решений Правительства Российской Федерации, органов охраны объектов культурного наследия о включении объекта недвижимости в единый государственный реестр объектов культурного наследия (памятников истории и культуры) народов Российской Федерации либо об отнесении объекта недвижимости к выявленным объектам культурного наследия, подлежащим государственной охране	-
14.3	Реквизиты документа, на основании которого установлены требования к сохранению, содержанию и использованию объектов культурного наследия (памятников истории и культуры) народов Российской Федерации, требования к обеспечению доступа к таким объектам либо выявленному объекту культурного наследия	-
Обозначение (номер) помещения, машино-места на плане здания, сооружения, плане этажа: 701		
Кадастровый номер: -		
№ п/п	Наименование характеристики	Значение характеристики
1	2	3
1	Вид объекта недвижимости (помещение, машино-место)	Помещение
2	Ранее присвоенный государственный учетный номер помещения, машино-места (кадастровый, инвентарный или условный номер)	-
3	Кадастровый номер исходного объекта недвижимости (объектов недвижимости)	-
4	Номер, тип этажа (этажей), на котором (которых) расположено помещение	подвал, Этаж
5	Адрес помещения, машино-места	Российская Федерация, 143033, Московская область, г.о Одинцовский, село Лайково, микрорайон Город-событие, дом 21, помещение 701
	Местоположение помещения, машино-места	-
	Дополнение местоположения помещения, машино-места	-
6	Площадь помещения, машино-места (P), м2	3.7
7	Назначение помещения	Нежилое
8	Вид жилого помещения (квартира, комната (в квартире), если жилое помещение расположено в многоквартирном доме)	-
9	Вид (виды) разрешенного использования помещения	-
10	Наименование помещения	Кладовая
11	Кадастровый номер (при наличии) или обозначение на плане этажа (или поэтажном плане) квартиры, в которой расположена комната	-
12	Сведения об отнесении к общему имуществу в многоквартирном доме или к вспомогательным помещениям	-
13	Сведения об отнесении к специализированному жилищному фонду или к жилым помещениям наемного дома социального использования или наемного дома коммерческого использования	-

14	Сведения о включении помещения в единый государственный реестр объектов культурного наследия (памятников истории и культуры) народов Российской Федерации	-
14.1	Регистрационный номер, вид и наименование объекта недвижимости в едином государственном реестре объектов культурного наследия (памятников истории и культуры) народов Российской Федерации либо регистрационный номер учетной карты объекта, представляющего собой историко-культурную ценность, вид и наименование выявленного объекта культурного наследия	-
14.2	Реквизиты решений Правительства Российской Федерации, органов охраны объектов культурного наследия о включении объекта недвижимости в единый государственный реестр объектов культурного наследия (памятников истории и культуры) народов Российской Федерации либо об отнесении объекта недвижимости к выявленным объектам культурного наследия, подлежащим государственной охране	-
14.3	Реквизиты документа, на основании которого установлены требования к сохранению, содержанию и использованию объектов культурного наследия (памятников истории и культуры) народов Российской Федерации, требования к обеспечению доступа к таким объектам либо выявленному объекту культурного наследия	-

Обозначение (номер) помещения, машино-места на плане здания, сооружения, плане этажа: 702

Кадастровый номер: -

№ п/п	Наименование характеристики	Значение характеристики
1	2	3
1	Вид объекта недвижимости (помещение, машино-место)	Помещение
2	Ранее присвоенный государственный учетный номер помещения, машино-места (кадастровый, инвентарный или условный номер)	-
3	Кадастровый номер исходного объекта недвижимости (объектов недвижимости)	-
4	Номер, тип этажа (этажей), на котором (которых) расположено помещение	подвал, Этаж
5	Адрес помещения, машино-места	Российская Федерация, 143033, Московская область, г.о Одинцовский, село Лайково, микрорайон Город-событие, дом 21, помещение 702
	Местоположение помещения, машино-места	-
	Дополнение местоположения помещения, машино-места	-
6	Площадь помещения, машино-места (Р), м ²	3.7
7	Назначение помещения	Нежилое
8	Вид жилого помещения (квартира, комната (в квартире)), если жилое помещение расположено в многоквартирном доме	-
9	Вид (виды) разрешенного использования помещения	-
10	Наименование помещения	Кладовая

11	Кадастровый номер (при наличии) или обозначение на плане этажа (или поэтажном плане) квартиры, в которой расположена комната	-
12	Сведения об отнесении к общему имуществу в многоквартирном доме или к вспомогательным помещениям	-
13	Сведения об отнесении к специализированному жилищному фонду или к жилым помещениям наемного дома социального использования или наемного дома коммерческого использования	-
14	Сведения о включении помещения в единый государственный реестр объектов культурного наследия (памятников истории и культуры) народов Российской Федерации	-
14.1	Регистрационный номер, вид и наименование объекта недвижимости в едином государственном реестре объектов культурного наследия (памятников истории и культуры) народов Российской Федерации либо регистрационный номер учетной карты объекта, представляющего собой историко-культурную ценность, вид и наименование выявленного объекта культурного наследия	-
14.2	Реквизиты решений Правительства Российской Федерации, органов охраны объектов культурного наследия о включении объекта недвижимости в единый государственный реестр объектов культурного наследия (памятников истории и культуры) народов Российской Федерации либо об отнесении объекта недвижимости к выявленным объектам культурного наследия, подлежащим государственной охране	-
14.3	Реквизиты документа, на основании которого установлены требования к сохранению, содержанию и использованию объектов культурного наследия (памятников истории и культуры) народов Российской Федерации, требования к обеспечению доступа к таким объектам либо выявленному объекту культурного наследия	-
Обозначение (номер) помещения, машино-места на плане здания, сооружения, плане этажа: 703		
Кадастровый номер: -		
№ п/п	Наименование характеристики	Значение характеристики
1	2	3
1	Вид объекта недвижимости (помещение, машино-место)	Помещение
2	Ранее присвоенный государственный учетный номер помещения, машино-места (кадастровый, инвентарный или условный номер)	-
3	Кадастровый номер исходного объекта недвижимости (объектов недвижимости)	-
4	Номер, тип этажа (этажей), на котором (которых) расположено помещение	подвал, Этаж
5	Адрес помещения, машино-места	Российская Федерация, 143033, Московская область, г.о Одинцовский, село Лайково, микрорайон Город-событие, дом 21, помещение 703

5	Местоположение помещения, машино-места	-
	Дополнение местоположения помещения, машино-места	-
6	Площадь помещения, машино-места (Р), м2	3.1
7	Назначение помещения	Нежилое
8	Вид жилого помещения (квартира, комната (в квартире), если жилое помещение расположено в многоквартирном доме)	-
9	Вид (виды) разрешенного использования помещения	-
10	Наименование помещения	Кладовая
11	Кадастровый номер (при наличии) или обозначение на плане этажа (или поэтажном плане) квартиры, в которой расположена комната	-
12	Сведения об отнесении к общему имуществу в многоквартирном доме или к вспомогательным помещениям	-
13	Сведения об отнесении к специализированному жилищному фонду или к жилым помещениям наемного дома социального использования или наемного дома коммерческого использования	-
14	Сведения о включении помещения в единый государственный реестр объектов культурного наследия (памятников истории и культуры) народов Российской Федерации	-
14.1	Регистрационный номер, вид и наименование объекта недвижимости в едином государственном реестре объектов культурного наследия (памятников истории и культуры) народов Российской Федерации либо регистрационный номер учетной карты объекта, представляющего собой историко-культурную ценность, вид и наименование выявленного объекта культурного наследия	-
14.2	Реквизиты решений Правительства Российской Федерации, органов охраны объектов культурного наследия о включении объекта недвижимости в единый государственный реестр объектов культурного наследия (памятников истории и культуры) народов Российской Федерации либо об отнесении объекта недвижимости к выявленным объектам культурного наследия, подлежащим государственной охране	-
14.3	Реквизиты документа, на основании которого установлены требования к сохранению, содержанию и использованию объектов культурного наследия (памятников истории и культуры) народов Российской Федерации, требования к обеспечению доступа к таким объектам либо выявленному объекту культурного наследия	-

Обозначение (номер) помещения, машино-места на плане здания, сооружения, плане этажа: 704

Кадастровый номер: -

№ п/п	Наименование характеристики	Значение характеристики
1	2	3
1	Вид объекта недвижимости (помещение, машино-место)	Помещение

2	Ранее присвоенный государственный учетный номер помещения, машино-места (кадастровый, инвентарный или условный номер)	-
3	Кадастровый номер исходного объекта недвижимости (объектов недвижимости)	-
4	Номер, тип этажа (этажей), на котором (которых) расположено помещение	подвал, Этаж
5	Адрес помещения, машино-места	Российская Федерация, 143033, Московская область, г.о Одинцовский, село Лайково, микрорайон Город-событие, дом 21, помещение 704
	Местоположение помещения, машино-места	-
	Дополнение местоположения помещения, машино-места	-
6	Площадь помещения, машино-места (P), м2	3.1
7	Назначение помещения	Нежилое
8	Вид жилого помещения (квартира, комната (в квартире), если жилое помещение расположено в многоквартирном доме	-
9	Вид (виды) разрешенного использования помещения	-
10	Наименование помещения	Кладовая
11	Кадастровый номер (при наличии) или обозначение на плане этажа (или поэтажном плане) квартиры, в которой расположена комната	-
12	Сведения об отнесении к общему имуществу в многоквартирном доме или к вспомогательным помещениям	-
13	Сведения об отнесении к специализированному жилищному фонду или к жилым помещениям наемного дома социального использования или наемного дома коммерческого использования	-
14	Сведения о включении помещения в единый государственный реестр объектов культурного наследия (памятников истории и культуры) народов Российской Федерации	-
14.1	Регистрационный номер, вид и наименование объекта недвижимости в едином государственном реестре объектов культурного наследия (памятников истории и культуры) народов Российской Федерации либо регистрационный номер учетной карты объекта, представляющего собой историко-культурную ценность, вид и наименование выявленного объекта культурного наследия	-
14.2	Реквизиты решений Правительства Российской Федерации, органов охраны объектов культурного наследия о включении объекта недвижимости в единый государственный реестр объектов культурного наследия (памятников истории и культуры) народов Российской Федерации либо об отнесении объекта недвижимости к выявленным объектам культурного наследия, подлежащим государственной охране	-
14.3	Реквизиты документа, на основании которого установлены требования к сохранению, содержанию и использованию объектов культурного наследия (памятников истории и культуры) народов Российской Федерации, требования к обеспечению доступа к таким объектам либо выявленному объекту культурного наследия	-

Обозначение (номер) помещения, машино-места на плане здания, сооружения, плане этажа: 705

Кадастровый номер: -

№ п/п	Наименование характеристики	Значение характеристики
1	2	3
1	Вид объекта недвижимости (помещение, машино-место)	Помещение
2	Ранее присвоенный государственный учетный номер помещения, машино-места (кадастровый, инвентарный или условный номер)	-
3	Кадастровый номер исходного объекта недвижимости (объектов недвижимости)	-
4	Номер, тип этажа (этажей), на котором (которых) расположено помещение	подвал, Этаж
5	Адрес помещения, машино-места	Российская Федерация, 143033, Московская область, г.о Одинцовский, село Лайково, микрорайон Город-событие, дом 21, помещение 705
	Местоположение помещения, машино-места	-
	Дополнение местоположения помещения, машино-места	-
6	Площадь помещения, машино-места (Р), м ²	3.9
7	Назначение помещения	Нежилое
8	Вид жилого помещения (квартира, комната (в квартире)), если жилое помещение расположено в многоквартирном доме	-
9	Вид (виды) разрешенного использования помещения	-
10	Наименование помещения	Кладовая
11	Кадастровый номер (при наличии) или обозначение на плане этажа (или поэтажном плане) квартиры, в которой расположена комната	-
12	Сведения об отнесении к общему имуществу в многоквартирном доме или к вспомогательным помещениям	-
13	Сведения об отнесении к специализированному жилищному фонду или к жилым помещениям наемного дома социального использования или наемного дома коммерческого использования	-
14	Сведения о включении помещения в единый государственный реестр объектов культурного наследия (памятников истории и культуры) народов Российской Федерации	-
14.1	Регистрационный номер, вид и наименование объекта недвижимости в едином государственном реестре объектов культурного наследия (памятников истории и культуры) народов Российской Федерации либо регистрационный номер учетной карты объекта, представляющего собой историко-культурную ценность, вид и наименование выявленного объекта культурного наследия	-

14.2	Реквизиты решений Правительства Российской Федерации, органов охраны объектов культурного наследия о включении объекта недвижимости в единый государственный реестр объектов культурного наследия (памятников истории и культуры) народов Российской Федерации либо об отнесении объекта недвижимости к выявленным объектам культурного наследия, подлежащим государственной охране	-
14.3	Реквизиты документа, на основании которого установлены требования к сохранению, содержанию и использованию объектов культурного наследия (памятников истории и культуры) народов Российской Федерации, требования к обеспечению доступа к таким объектам либо выявленному объекту культурного наследия	-
Обозначение (номер) помещения, машино-места на плане здания, сооружения, плане этажа: 706		
Кадастровый номер: -		
№ п/п	Наименование характеристики	Значение характеристики
1	2	3
1	Вид объекта недвижимости (помещение, машино-место)	Помещение
2	Ранее присвоенный государственный учетный номер помещения, машино-места (кадастровый, инвентарный или условный номер)	-
3	Кадастровый номер исходного объекта недвижимости (объектов недвижимости)	-
4	Номер, тип этажа (этажей), на котором (которых) расположено помещение	подвал, Этаж
5	Адрес помещения, машино-места	Российская Федерация, 143033, Московская область, г.о Одинцовский, село Лайково, микрорайон Город-событие, дом 21, помещение 706
	Местоположение помещения, машино-места	-
	Дополнение местоположения помещения, машино-места	-
6	Площадь помещения, машино-места (Р), м2	3.7
7	Назначение помещения	Нежилое
8	Вид жилого помещения (квартира, комната (в квартире), если жилое помещение расположено в многоквартирном доме)	-
9	Вид (виды) разрешенного использования помещения	-
10	Наименование помещения	Кладовая
11	Кадастровый номер (при наличии) или обозначение на плане этажа (или поэтажном плане) квартиры, в которой расположена комната	-
12	Сведения об отнесении к общему имуществу в многоквартирном доме или к вспомогательным помещениям	-
13	Сведения об отнесении к специализированному жилищному фонду или к жилым помещениям наемного дома социального использования или наемного дома коммерческого использования	-

14	Сведения о включении помещения в единый государственный реестр объектов культурного наследия (памятников истории и культуры) народов Российской Федерации	-
14.1	Регистрационный номер, вид и наименование объекта недвижимости в едином государственном реестре объектов культурного наследия (памятников истории и культуры) народов Российской Федерации либо регистрационный номер учетной карты объекта, представляющего собой историко-культурную ценность, вид и наименование выявленного объекта культурного наследия	-
14.2	Реквизиты решений Правительства Российской Федерации, органов охраны объектов культурного наследия о включении объекта недвижимости в единый государственный реестр объектов культурного наследия (памятников истории и культуры) народов Российской Федерации либо об отнесении объекта недвижимости к выявленным объектам культурного наследия, подлежащим государственной охране	-
14.3	Реквизиты документа, на основании которого установлены требования к сохранению, содержанию и использованию объектов культурного наследия (памятников истории и культуры) народов Российской Федерации, требования к обеспечению доступа к таким объектам либо выявленному объекту культурного наследия	-

Обозначение (номер) помещения, машино-места на плане здания, сооружения, плане этажа: 707

Кадастровый номер: -

№ п/п	Наименование характеристики	Значение характеристики
1	2	3
1	Вид объекта недвижимости (помещение, машино-место)	Помещение
2	Ранее присвоенный государственный учетный номер помещения, машино-места (кадастровый, инвентарный или условный номер)	-
3	Кадастровый номер исходного объекта недвижимости (объектов недвижимости)	-
4	Номер, тип этажа (этажей), на котором (которых) расположено помещение	подвал, Этаж
5	Адрес помещения, машино-места	Российская Федерация, 143033, Московская область, г.о Одинцовский, село Лайково, микрорайон Город-событие, дом 21, помещение 707
	Местоположение помещения, машино-места	-
	Дополнение местоположения помещения, машино-места	-
6	Площадь помещения, машино-места (Р), м ²	3.6
7	Назначение помещения	Нежилое
8	Вид жилого помещения (квартира, комната (в квартире)), если жилое помещение расположено в многоквартирном доме	-
9	Вид (виды) разрешенного использования помещения	-
10	Наименование помещения	Кладовая

11	Кадастровый номер (при наличии) или обозначение на плане этажа (или поэтажном плане) квартиры, в которой расположена комната	-
12	Сведения об отнесении к общему имуществу в многоквартирном доме или к вспомогательным помещениям	-
13	Сведения об отнесении к специализированному жилищному фонду или к жилым помещениям наемного дома социального использования или наемного дома коммерческого использования	-
14	Сведения о включении помещения в единый государственный реестр объектов культурного наследия (памятников истории и культуры) народов Российской Федерации	-
14.1	Регистрационный номер, вид и наименование объекта недвижимости в едином государственном реестре объектов культурного наследия (памятников истории и культуры) народов Российской Федерации либо регистрационный номер учетной карты объекта, представляющего собой историко-культурную ценность, вид и наименование выявленного объекта культурного наследия	-
14.2	Реквизиты решений Правительства Российской Федерации, органов охраны объектов культурного наследия о включении объекта недвижимости в единый государственный реестр объектов культурного наследия (памятников истории и культуры) народов Российской Федерации либо об отнесении объекта недвижимости к выявленным объектам культурного наследия, подлежащим государственной охране	-
14.3	Реквизиты документа, на основании которого установлены требования к сохранению, содержанию и использованию объектов культурного наследия (памятников истории и культуры) народов Российской Федерации, требования к обеспечению доступа к таким объектам либо выявленному объекту культурного наследия	-
Обозначение (номер) помещения, машино-места на плане здания, сооружения, плане этажа: 708		
Кадастровый номер: -		
№ п/п	Наименование характеристики	Значение характеристики
1	2	3
1	Вид объекта недвижимости (помещение, машино-место)	Помещение
2	Ранее присвоенный государственный учетный номер помещения, машино-места (кадастровый, инвентарный или условный номер)	-
3	Кадастровый номер исходного объекта недвижимости (объектов недвижимости)	-
4	Номер, тип этажа (этажей), на котором (которых) расположено помещение	подвал, Этаж
5	Адрес помещения, машино-места	Российская Федерация, 143033, Московская область, г.о Одинцовский, село Лайково, микрорайон Город-событие, дом 21, помещение 708

5	Местоположение помещения, машино-места	-
	Дополнение местоположения помещения, машино-места	-
6	Площадь помещения, машино-места (Р), м2	3.7
7	Назначение помещения	Нежилое
8	Вид жилого помещения (квартира, комната (в квартире), если жилое помещение расположено в многоквартирном доме)	-
9	Вид (виды) разрешенного использования помещения	-
10	Наименование помещения	Кладовая
11	Кадастровый номер (при наличии) или обозначение на плане этажа (или поэтажном плане) квартиры, в которой расположена комната	-
12	Сведения об отнесении к общему имуществу в многоквартирном доме или к вспомогательным помещениям	-
13	Сведения об отнесении к специализированному жилищному фонду или к жилым помещениям наемного дома социального использования или наемного дома коммерческого использования	-
14	Сведения о включении помещения в единый государственный реестр объектов культурного наследия (памятников истории и культуры) народов Российской Федерации	-
14.1	Регистрационный номер, вид и наименование объекта недвижимости в едином государственном реестре объектов культурного наследия (памятников истории и культуры) народов Российской Федерации либо регистрационный номер учетной карты объекта, представляющего собой историко-культурную ценность, вид и наименование выявленного объекта культурного наследия	-
14.2	Реквизиты решений Правительства Российской Федерации, органов охраны объектов культурного наследия о включении объекта недвижимости в единый государственный реестр объектов культурного наследия (памятников истории и культуры) народов Российской Федерации либо об отнесении объекта недвижимости к выявленным объектам культурного наследия, подлежащим государственной охране	-
14.3	Реквизиты документа, на основании которого установлены требования к сохранению, содержанию и использованию объектов культурного наследия (памятников истории и культуры) народов Российской Федерации, требования к обеспечению доступа к таким объектам либо выявленному объекту культурного наследия	-

Обозначение (номер) помещения, машино-места на плане здания, сооружения, плане этажа: 709

Кадастровый номер: -

№ п/п	Наименование характеристики	Значение характеристики
1	2	3
1	Вид объекта недвижимости (помещение, машино-место)	Помещение

2	Ранее присвоенный государственный учетный номер помещения, машино-места (кадастровый, инвентарный или условный номер)	-
3	Кадастровый номер исходного объекта недвижимости (объектов недвижимости)	-
4	Номер, тип этажа (этажей), на котором (которых) расположено помещение	подвал, Этаж
5	Адрес помещения, машино-места	Российская Федерация, 143033, Московская область, г.о Одинцовский, село Лайково, микрорайон Город-событие, дом 21, помещение 709
	Местоположение помещения, машино-места	-
	Дополнение местоположения помещения, машино-места	-
6	Площадь помещения, машино-места (P), м2	3.3
7	Назначение помещения	Нежилое
8	Вид жилого помещения (квартира, комната (в квартире), если жилое помещение расположено в многоквартирном доме	-
9	Вид (виды) разрешенного использования помещения	-
10	Наименование помещения	Кладовая
11	Кадастровый номер (при наличии) или обозначение на плане этажа (или поэтажном плане) квартиры, в которой расположена комната	-
12	Сведения об отнесении к общему имуществу в многоквартирном доме или к вспомогательным помещениям	-
13	Сведения об отнесении к специализированному жилищному фонду или к жилым помещениям наемного дома социального использования или наемного дома коммерческого использования	-
14	Сведения о включении помещения в единый государственный реестр объектов культурного наследия (памятников истории и культуры) народов Российской Федерации	-
14.1	Регистрационный номер, вид и наименование объекта недвижимости в едином государственном реестре объектов культурного наследия (памятников истории и культуры) народов Российской Федерации либо регистрационный номер учетной карты объекта, представляющего собой историко-культурную ценность, вид и наименование выявленного объекта культурного наследия	-
14.2	Реквизиты решений Правительства Российской Федерации, органов охраны объектов культурного наследия о включении объекта недвижимости в единый государственный реестр объектов культурного наследия (памятников истории и культуры) народов Российской Федерации либо об отнесении объекта недвижимости к выявленным объектам культурного наследия, подлежащим государственной охране	-
14.3	Реквизиты документа, на основании которого установлены требования к сохранению, содержанию и использованию объектов культурного наследия (памятников истории и культуры) народов Российской Федерации, требования к обеспечению доступа к таким объектам либо выявленному объекту культурного наследия	-

Обозначение (номер) помещения, машино-места на плане здания, сооружения, плане этажа: 710

Кадастровый номер: -

№ п/п	Наименование характеристики	Значение характеристики
1	2	3
1	Вид объекта недвижимости (помещение, машино-место)	Помещение
2	Ранее присвоенный государственный учетный номер помещения, машино-места (кадастровый, инвентарный или условный номер)	-
3	Кадастровый номер исходного объекта недвижимости (объектов недвижимости)	-
4	Номер, тип этажа (этажей), на котором (которых) расположено помещение	подвал, Этаж
5	Адрес помещения, машино-места	Российская Федерация, 143033, Московская область, г.о Одинцовский, село Лайково, микрорайон Город-событие, дом 21, помещение 710
	Местоположение помещения, машино-места	-
	Дополнение местоположения помещения, машино-места	-
6	Площадь помещения, машино-места (Р), м ²	3.2
7	Назначение помещения	Нежилое
8	Вид жилого помещения (квартира, комната (в квартире)), если жилое помещение расположено в многоквартирном доме	-
9	Вид (виды) разрешенного использования помещения	-
10	Наименование помещения	Кладовая
11	Кадастровый номер (при наличии) или обозначение на плане этажа (или поэтажном плане) квартиры, в которой расположена комната	-
12	Сведения об отнесении к общему имуществу в многоквартирном доме или к вспомогательным помещениям	-
13	Сведения об отнесении к специализированному жилищному фонду или к жилым помещениям наемного дома социального использования или наемного дома коммерческого использования	-
14	Сведения о включении помещения в единый государственный реестр объектов культурного наследия (памятников истории и культуры) народов Российской Федерации	-
14.1	Регистрационный номер, вид и наименование объекта недвижимости в едином государственном реестре объектов культурного наследия (памятников истории и культуры) народов Российской Федерации либо регистрационный номер учетной карты объекта, представляющего собой историко-культурную ценность, вид и наименование выявленного объекта культурного наследия	-

14.2	Реквизиты решений Правительства Российской Федерации, органов охраны объектов культурного наследия о включении объекта недвижимости в единый государственный реестр объектов культурного наследия (памятников истории и культуры) народов Российской Федерации либо об отнесении объекта недвижимости к выявленным объектам культурного наследия, подлежащим государственной охране	-
14.3	Реквизиты документа, на основании которого установлены требования к сохранению, содержанию и использованию объектов культурного наследия (памятников истории и культуры) народов Российской Федерации, требования к обеспечению доступа к таким объектам либо выявленному объекту культурного наследия	-
Обозначение (номер) помещения, машино-места на плане здания, сооружения, плане этажа: 711		
Кадастровый номер: -		
№ п/п	Наименование характеристики	Значение характеристики
1	2	3
1	Вид объекта недвижимости (помещение, машино-место)	Помещение
2	Ранее присвоенный государственный учетный номер помещения, машино-места (кадастровый, инвентарный или условный номер)	-
3	Кадастровый номер исходного объекта недвижимости (объектов недвижимости)	-
4	Номер, тип этажа (этажей), на котором (которых) расположено помещение	подвал, Этаж
5	Адрес помещения, машино-места	Российская Федерация, 143033, Московская область, г.о Одинцовский, село Лайково, микрорайон Город-событие, дом 21, помещение 711
	Местоположение помещения, машино-места	-
	Дополнение местоположения помещения, машино-места	-
6	Площадь помещения, машино-места (P), м2	3.1
7	Назначение помещения	Нежилое
8	Вид жилого помещения (квартира, комната (в квартире), если жилое помещение расположено в многоквартирном доме)	-
9	Вид (виды) разрешенного использования помещения	-
10	Наименование помещения	Кладовая
11	Кадастровый номер (при наличии) или обозначение на плане этажа (или поэтажном плане) квартиры, в которой расположена комната	-
12	Сведения об отнесении к общему имуществу в многоквартирном доме или к вспомогательным помещениям	-
13	Сведения об отнесении к специализированному жилищному фонду или к жилым помещениям наемного дома социального использования или наемного дома коммерческого использования	-

14	Сведения о включении помещения в единый государственный реестр объектов культурного наследия (памятников истории и культуры) народов Российской Федерации	-
14.1	Регистрационный номер, вид и наименование объекта недвижимости в едином государственном реестре объектов культурного наследия (памятников истории и культуры) народов Российской Федерации либо регистрационный номер учетной карты объекта, представляющего собой историко-культурную ценность, вид и наименование выявленного объекта культурного наследия	-
14.2	Реквизиты решений Правительства Российской Федерации, органов охраны объектов культурного наследия о включении объекта недвижимости в единый государственный реестр объектов культурного наследия (памятников истории и культуры) народов Российской Федерации либо об отнесении объекта недвижимости к выявленным объектам культурного наследия, подлежащим государственной охране	-
14.3	Реквизиты документа, на основании которого установлены требования к сохранению, содержанию и использованию объектов культурного наследия (памятников истории и культуры) народов Российской Федерации, требования к обеспечению доступа к таким объектам либо выявленному объекту культурного наследия	-

Обозначение (номер) помещения, машино-места на плане здания, сооружения, плане этажа: 712

Кадастровый номер: -

№ п/п	Наименование характеристики	Значение характеристики
1	2	3
1	Вид объекта недвижимости (помещение, машино-место)	Помещение
2	Ранее присвоенный государственный учетный номер помещения, машино-места (кадастровый, инвентарный или условный номер)	-
3	Кадастровый номер исходного объекта недвижимости (объектов недвижимости)	-
4	Номер, тип этажа (этажей), на котором (которых) расположено помещение	подвал, Этаж
5	Адрес помещения, машино-места	Российская Федерация, 143033, Московская область, г.о Одинцовский, село Лайково, микрорайон Город-событие, дом 21, помещение 712
	Местоположение помещения, машино-места	-
	Дополнение местоположения помещения, машино-места	-
6	Площадь помещения, машино-места (Р), м ²	3.1
7	Назначение помещения	Нежилое
8	Вид жилого помещения (квартира, комната (в квартире)), если жилое помещение расположено в многоквартирном доме	-
9	Вид (виды) разрешенного использования помещения	-
10	Наименование помещения	Кладовая

11	Кадастровый номер (при наличии) или обозначение на плане этажа (или поэтажном плане) квартиры, в которой расположена комната	-
12	Сведения об отнесении к общему имуществу в многоквартирном доме или к вспомогательным помещениям	-
13	Сведения об отнесении к специализированному жилищному фонду или к жилым помещениям наемного дома социального использования или наемного дома коммерческого использования	-
14	Сведения о включении помещения в единый государственный реестр объектов культурного наследия (памятников истории и культуры) народов Российской Федерации	-
14.1	Регистрационный номер, вид и наименование объекта недвижимости в едином государственном реестре объектов культурного наследия (памятников истории и культуры) народов Российской Федерации либо регистрационный номер учетной карты объекта, представляющего собой историко-культурную ценность, вид и наименование выявленного объекта культурного наследия	-
14.2	Реквизиты решений Правительства Российской Федерации, органов охраны объектов культурного наследия о включении объекта недвижимости в единый государственный реестр объектов культурного наследия (памятников истории и культуры) народов Российской Федерации либо об отнесении объекта недвижимости к выявленным объектам культурного наследия, подлежащим государственной охране	-
14.3	Реквизиты документа, на основании которого установлены требования к сохранению, содержанию и использованию объектов культурного наследия (памятников истории и культуры) народов Российской Федерации, требования к обеспечению доступа к таким объектам либо выявленному объекту культурного наследия	-
Обозначение (номер) помещения, машино-места на плане здания, сооружения, плане этажа: 713		
Кадастровый номер: -		
№ п/п	Наименование характеристики	Значение характеристики
1	2	3
1	Вид объекта недвижимости (помещение, машино-место)	Помещение
2	Ранее присвоенный государственный учетный номер помещения, машино-места (кадастровый, инвентарный или условный номер)	-
3	Кадастровый номер исходного объекта недвижимости (объектов недвижимости)	-
4	Номер, тип этажа (этажей), на котором (которых) расположено помещение	подвал, Этаж
5	Адрес помещения, машино-места	Российская Федерация, 143033, Московская область, г.о Одинцовский, село Лайково, микрорайон Город-событие, дом 21, помещение 713

5	Местоположение помещения, машино-места	-
	Дополнение местоположения помещения, машино-места	-
6	Площадь помещения, машино-места (Р), м2	3.5
7	Назначение помещения	Нежилое
8	Вид жилого помещения (квартира, комната (в квартире), если жилое помещение расположено в многоквартирном доме	-
9	Вид (виды) разрешенного использования помещения	-
10	Наименование помещения	Кладовая
11	Кадастровый номер (при наличии) или обозначение на плане этажа (или поэтажном плане) квартиры, в которой расположена комната	-
12	Сведения об отнесении к общему имуществу в многоквартирном доме или к вспомогательным помещениям	-
13	Сведения об отнесении к специализированному жилищному фонду или к жилым помещениям наемного дома социального использования или наемного дома коммерческого использования	-
14	Сведения о включении помещения в единый государственный реестр объектов культурного наследия (памятников истории и культуры) народов Российской Федерации	-
14.1	Регистрационный номер, вид и наименование объекта недвижимости в едином государственном реестре объектов культурного наследия (памятников истории и культуры) народов Российской Федерации либо регистрационный номер учетной карты объекта, представляющего собой историко-культурную ценность, вид и наименование выявленного объекта культурного наследия	-
14.2	Реквизиты решений Правительства Российской Федерации, органов охраны объектов культурного наследия о включении объекта недвижимости в единый государственный реестр объектов культурного наследия (памятников истории и культуры) народов Российской Федерации либо об отнесении объекта недвижимости к выявленным объектам культурного наследия, подлежащим государственной охране	-
14.3	Реквизиты документа, на основании которого установлены требования к сохранению, содержанию и использованию объектов культурного наследия (памятников истории и культуры) народов Российской Федерации, требования к обеспечению доступа к таким объектам либо выявленному объекту культурного наследия	-
Обозначение (номер) помещения, машино-места на плане здания, сооружения, плане этажа: 714		
Кадастровый номер: -		
№ п/п	Наименование характеристики	Значение характеристики
1	2	3
1	Вид объекта недвижимости (помещение, машино-место)	Помещение

2	Ранее присвоенный государственный учетный номер помещения, машино-места (кадастровый, инвентарный или условный номер)	-
3	Кадастровый номер исходного объекта недвижимости (объектов недвижимости)	-
4	Номер, тип этажа (этажей), на котором (которых) расположено помещение	подвал, Этаж
5	Адрес помещения, машино-места	Российская Федерация, 143033, Московская область, г.о Одинцовский, село Лайково, микрорайон Город-событие, дом 21, помещение 714
	Местоположение помещения, машино-места	-
	Дополнение местоположения помещения, машино-места	-
6	Площадь помещения, машино-места (P), м2	3.5
7	Назначение помещения	Нежилое
8	Вид жилого помещения (квартира, комната (в квартире), если жилое помещение расположено в многоквартирном доме	-
9	Вид (виды) разрешенного использования помещения	-
10	Наименование помещения	Кладовая
11	Кадастровый номер (при наличии) или обозначение на плане этажа (или поэтажном плане) квартиры, в которой расположена комната	-
12	Сведения об отнесении к общему имуществу в многоквартирном доме или к вспомогательным помещениям	-
13	Сведения об отнесении к специализированному жилищному фонду или к жилым помещениям наемного дома социального использования или наемного дома коммерческого использования	-
14	Сведения о включении помещения в единый государственный реестр объектов культурного наследия (памятников истории и культуры) народов Российской Федерации	-
14.1	Регистрационный номер, вид и наименование объекта недвижимости в едином государственном реестре объектов культурного наследия (памятников истории и культуры) народов Российской Федерации либо регистрационный номер учетной карты объекта, представляющего собой историко-культурную ценность, вид и наименование выявленного объекта культурного наследия	-
14.2	Реквизиты решений Правительства Российской Федерации, органов охраны объектов культурного наследия о включении объекта недвижимости в единый государственный реестр объектов культурного наследия (памятников истории и культуры) народов Российской Федерации либо об отнесении объекта недвижимости к выявленным объектам культурного наследия, подлежащим государственной охране	-
14.3	Реквизиты документа, на основании которого установлены требования к сохранению, содержанию и использованию объектов культурного наследия (памятников истории и культуры) народов Российской Федерации, требования к обеспечению доступа к таким объектам либо выявленному объекту культурного наследия	-

Обозначение (номер) помещения, машино-места на плане здания, сооружения, плане этажа: 715

Кадастровый номер: -

№ п/п	Наименование характеристики	Значение характеристики
1	2	3
1	Вид объекта недвижимости (помещение, машино-место)	Помещение
2	Ранее присвоенный государственный учетный номер помещения, машино-места (кадастровый, инвентарный или условный номер)	-
3	Кадастровый номер исходного объекта недвижимости (объектов недвижимости)	-
4	Номер, тип этажа (этажей), на котором (которых) расположено помещение	подвал, Этаж
5	Адрес помещения, машино-места	Российская Федерация, 143033, Московская область, г.о Одинцовский, село Лайково, микрорайон Город-событие, дом 21, помещение 715
	Местоположение помещения, машино-места	-
	Дополнение местоположения помещения, машино-места	-
6	Площадь помещения, машино-места (Р), м ²	3.9
7	Назначение помещения	Нежилое
8	Вид жилого помещения (квартира, комната (в квартире)), если жилое помещение расположено в многоквартирном доме	-
9	Вид (виды) разрешенного использования помещения	-
10	Наименование помещения	Кладовая
11	Кадастровый номер (при наличии) или обозначение на плане этажа (или поэтажном плане) квартиры, в которой расположена комната	-
12	Сведения об отнесении к общему имуществу в многоквартирном доме или к вспомогательным помещениям	-
13	Сведения об отнесении к специализированному жилищному фонду или к жилым помещениям наемного дома социального использования или наемного дома коммерческого использования	-
14	Сведения о включении помещения в единый государственный реестр объектов культурного наследия (памятников истории и культуры) народов Российской Федерации	-
14.1	Регистрационный номер, вид и наименование объекта недвижимости в едином государственном реестре объектов культурного наследия (памятников истории и культуры) народов Российской Федерации либо регистрационный номер учетной карты объекта, представляющего собой историко-культурную ценность, вид и наименование выявленного объекта культурного наследия	-

14.2	Реквизиты решений Правительства Российской Федерации, органов охраны объектов культурного наследия о включении объекта недвижимости в единый государственный реестр объектов культурного наследия (памятников истории и культуры) народов Российской Федерации либо об отнесении объекта недвижимости к выявленным объектам культурного наследия, подлежащим государственной охране	-
14.3	Реквизиты документа, на основании которого установлены требования к сохранению, содержанию и использованию объектов культурного наследия (памятников истории и культуры) народов Российской Федерации, требования к обеспечению доступа к таким объектам либо выявленному объекту культурного наследия	-
Обозначение (номер) помещения, машино-места на плане здания, сооружения, плане этажа: 801		
Кадастровый номер: -		
№ п/п	Наименование характеристики	Значение характеристики
1	2	3
1	Вид объекта недвижимости (помещение, машино-место)	Помещение
2	Ранее присвоенный государственный учетный номер помещения, машино-места (кадастровый, инвентарный или условный номер)	-
3	Кадастровый номер исходного объекта недвижимости (объектов недвижимости)	-
4	Номер, тип этажа (этажей), на котором (которых) расположено помещение	подвал, Этаж
5	Адрес помещения, машино-места	Российская Федерация, 143033, Московская область, г.о Одинцовский, село Лайково, микрорайон Город-событие, дом 21, помещение 801
	Местоположение помещения, машино-места	-
	Дополнение местоположения помещения, машино-места	-
6	Площадь помещения, машино-места (Р), м ²	3.0
7	Назначение помещения	Нежилое
8	Вид жилого помещения (квартира, комната (в квартире), если жилое помещение расположено в многоквартирном доме)	-
9	Вид (виды) разрешенного использования помещения	-
10	Наименование помещения	Кладовая
11	Кадастровый номер (при наличии) или обозначение на плане этажа (или поэтажном плане) квартиры, в которой расположена комната	-
12	Сведения об отнесении к общему имуществу в многоквартирном доме или к вспомогательным помещениям	-
13	Сведения об отнесении к специализированному жилищному фонду или к жилым помещениям наемного дома социального использования или наемного дома коммерческого использования	-

14	Сведения о включении помещения в единый государственный реестр объектов культурного наследия (памятников истории и культуры) народов Российской Федерации	-
14.1	Регистрационный номер, вид и наименование объекта недвижимости в едином государственном реестре объектов культурного наследия (памятников истории и культуры) народов Российской Федерации либо регистрационный номер учетной карты объекта, представляющего собой историко-культурную ценность, вид и наименование выявленного объекта культурного наследия	-
14.2	Реквизиты решений Правительства Российской Федерации, органов охраны объектов культурного наследия о включении объекта недвижимости в единый государственный реестр объектов культурного наследия (памятников истории и культуры) народов Российской Федерации либо об отнесении объекта недвижимости к выявленным объектам культурного наследия, подлежащим государственной охране	-
14.3	Реквизиты документа, на основании которого установлены требования к сохранению, содержанию и использованию объектов культурного наследия (памятников истории и культуры) народов Российской Федерации, требования к обеспечению доступа к таким объектам либо выявленному объекту культурного наследия	-

Обозначение (номер) помещения, машино-места на плане здания, сооружения, плане этажа: 802

Кадастровый номер: -

№ п/п	Наименование характеристики	Значение характеристики
1	2	3
1	Вид объекта недвижимости (помещение, машино-место)	Помещение
2	Ранее присвоенный государственный учетный номер помещения, машино-места (кадастровый, инвентарный или условный номер)	-
3	Кадастровый номер исходного объекта недвижимости (объектов недвижимости)	-
4	Номер, тип этажа (этажей), на котором (которых) расположено помещение	подвал, Этаж
5	Адрес помещения, машино-места	Российская Федерация, 143033, Московская область, г.о Одинцовский, село Лайково, микрорайон Город-событие, дом 21, помещение 802
	Местоположение помещения, машино-места	-
	Дополнение местоположения помещения, машино-места	-
6	Площадь помещения, машино-места (Р), м ²	3.1
7	Назначение помещения	Нежилое
8	Вид жилого помещения (квартира, комната (в квартире)), если жилое помещение расположено в многоквартирном доме	-
9	Вид (виды) разрешенного использования помещения	-
10	Наименование помещения	Кладовая

11	Кадастровый номер (при наличии) или обозначение на плане этажа (или поэтажном плане) квартиры, в которой расположена комната	-
12	Сведения об отнесении к общему имуществу в многоквартирном доме или к вспомогательным помещениям	-
13	Сведения об отнесении к специализированному жилищному фонду или к жилым помещениям наемного дома социального использования или наемного дома коммерческого использования	-
14	Сведения о включении помещения в единый государственный реестр объектов культурного наследия (памятников истории и культуры) народов Российской Федерации	-
14.1	Регистрационный номер, вид и наименование объекта недвижимости в едином государственном реестре объектов культурного наследия (памятников истории и культуры) народов Российской Федерации либо регистрационный номер учетной карты объекта, представляющего собой историко-культурную ценность, вид и наименование выявленного объекта культурного наследия	-
14.2	Реквизиты решений Правительства Российской Федерации, органов охраны объектов культурного наследия о включении объекта недвижимости в единый государственный реестр объектов культурного наследия (памятников истории и культуры) народов Российской Федерации либо об отнесении объекта недвижимости к выявленным объектам культурного наследия, подлежащим государственной охране	-
14.3	Реквизиты документа, на основании которого установлены требования к сохранению, содержанию и использованию объектов культурного наследия (памятников истории и культуры) народов Российской Федерации, требования к обеспечению доступа к таким объектам либо выявленному объекту культурного наследия	-
Обозначение (номер) помещения, машино-места на плане здания, сооружения, плане этажа: 803		
Кадастровый номер: -		
№ п/п	Наименование характеристики	Значение характеристики
1	2	3
1	Вид объекта недвижимости (помещение, машино-место)	Помещение
2	Ранее присвоенный государственный учетный номер помещения, машино-места (кадастровый, инвентарный или условный номер)	-
3	Кадастровый номер исходного объекта недвижимости (объектов недвижимости)	-
4	Номер, тип этажа (этажей), на котором (которых) расположено помещение	подвал, Этаж
5	Адрес помещения, машино-места	Российская Федерация, 143033, Московская область, г.о Одинцовский, село Лайково, микрорайон Город-событие, дом 21, помещение 803

5	Местоположение помещения, машино-места	-
	Дополнение местоположения помещения, машино-места	-
6	Площадь помещения, машино-места (Р), м2	4.0
7	Назначение помещения	Нежилое
8	Вид жилого помещения (квартира, комната (в квартире), если жилое помещение расположено в многоквартирном доме)	-
9	Вид (виды) разрешенного использования помещения	-
10	Наименование помещения	Кладовая
11	Кадастровый номер (при наличии) или обозначение на плане этажа (или поэтажном плане) квартиры, в которой расположена комната	-
12	Сведения об отнесении к общему имуществу в многоквартирном доме или к вспомогательным помещениям	-
13	Сведения об отнесении к специализированному жилищному фонду или к жилым помещениям наемного дома социального использования или наемного дома коммерческого использования	-
14	Сведения о включении помещения в единый государственный реестр объектов культурного наследия (памятников истории и культуры) народов Российской Федерации	-
14.1	Регистрационный номер, вид и наименование объекта недвижимости в едином государственном реестре объектов культурного наследия (памятников истории и культуры) народов Российской Федерации либо регистрационный номер учетной карты объекта, представляющего собой историко-культурную ценность, вид и наименование выявленного объекта культурного наследия	-
14.2	Реквизиты решений Правительства Российской Федерации, органов охраны объектов культурного наследия о включении объекта недвижимости в единый государственный реестр объектов культурного наследия (памятников истории и культуры) народов Российской Федерации либо об отнесении объекта недвижимости к выявленным объектам культурного наследия, подлежащим государственной охране	-
14.3	Реквизиты документа, на основании которого установлены требования к сохранению, содержанию и использованию объектов культурного наследия (памятников истории и культуры) народов Российской Федерации, требования к обеспечению доступа к таким объектам либо выявленному объекту культурного наследия	-
Обозначение (номер) помещения, машино-места на плане здания, сооружения, плане этажа: 804		
Кадастровый номер: -		
№ п/п	Наименование характеристики	Значение характеристики
1	2	3
1	Вид объекта недвижимости (помещение, машино-место)	Помещение

2	Ранее присвоенный государственный учетный номер помещения, машино-места (кадастровый, инвентарный или условный номер)	-
3	Кадастровый номер исходного объекта недвижимости (объектов недвижимости)	-
4	Номер, тип этажа (этажей), на котором (которых) расположено помещение	подвал, Этаж
5	Адрес помещения, машино-места	Российская Федерация, 143033, Московская область, г.о Одинцовский, село Лайково, микрорайон Город-событие, дом 21, помещение 804
	Местоположение помещения, машино-места	-
	Дополнение местоположения помещения, машино-места	-
6	Площадь помещения, машино-места (P), м2	3.9
7	Назначение помещения	Нежилое
8	Вид жилого помещения (квартира, комната (в квартире), если жилое помещение расположено в многоквартирном доме	-
9	Вид (виды) разрешенного использования помещения	-
10	Наименование помещения	Кладовая
11	Кадастровый номер (при наличии) или обозначение на плане этажа (или поэтажном плане) квартиры, в которой расположена комната	-
12	Сведения об отнесении к общему имуществу в многоквартирном доме или к вспомогательным помещениям	-
13	Сведения об отнесении к специализированному жилищному фонду или к жилым помещениям наемного дома социального использования или наемного дома коммерческого использования	-
14	Сведения о включении помещения в единый государственный реестр объектов культурного наследия (памятников истории и культуры) народов Российской Федерации	-
14.1	Регистрационный номер, вид и наименование объекта недвижимости в едином государственном реестре объектов культурного наследия (памятников истории и культуры) народов Российской Федерации либо регистрационный номер учетной карты объекта, представляющего собой историко-культурную ценность, вид и наименование выявленного объекта культурного наследия	-
14.2	Реквизиты решений Правительства Российской Федерации, органов охраны объектов культурного наследия о включении объекта недвижимости в единый государственный реестр объектов культурного наследия (памятников истории и культуры) народов Российской Федерации либо об отнесении объекта недвижимости к выявленным объектам культурного наследия, подлежащим государственной охране	-
14.3	Реквизиты документа, на основании которого установлены требования к сохранению, содержанию и использованию объектов культурного наследия (памятников истории и культуры) народов Российской Федерации, требования к обеспечению доступа к таким объектам либо выявленному объекту культурного наследия	-

Обозначение (номер) помещения, машино-места на плане здания, сооружения, плане этажа: 805

Кадастровый номер: -

№ п/п	Наименование характеристики	Значение характеристики
1	2	3
1	Вид объекта недвижимости (помещение, машино-место)	Помещение
2	Ранее присвоенный государственный учетный номер помещения, машино-места (кадастровый, инвентарный или условный номер)	-
3	Кадастровый номер исходного объекта недвижимости (объектов недвижимости)	-
4	Номер, тип этажа (этажей), на котором (которых) расположено помещение	подвал, Этаж
5	Адрес помещения, машино-места	Российская Федерация, 143033, Московская область, г.о Одинцовский, село Лайково, микрорайон Город-событие, дом 21, помещение 805
	Местоположение помещения, машино-места	-
	Дополнение местоположения помещения, машино-места	-
6	Площадь помещения, машино-места (Р), м ²	4.0
7	Назначение помещения	Нежилое
8	Вид жилого помещения (квартира, комната (в квартире)), если жилое помещение расположено в многоквартирном доме	-
9	Вид (виды) разрешенного использования помещения	-
10	Наименование помещения	Кладовая
11	Кадастровый номер (при наличии) или обозначение на плане этажа (или поэтажном плане) квартиры, в которой расположена комната	-
12	Сведения об отнесении к общему имуществу в многоквартирном доме или к вспомогательным помещениям	-
13	Сведения об отнесении к специализированному жилищному фонду или к жилым помещениям наемного дома социального использования или наемного дома коммерческого использования	-
14	Сведения о включении помещения в единый государственный реестр объектов культурного наследия (памятников истории и культуры) народов Российской Федерации	-
14.1	Регистрационный номер, вид и наименование объекта недвижимости в едином государственном реестре объектов культурного наследия (памятников истории и культуры) народов Российской Федерации либо регистрационный номер учетной карты объекта, представляющего собой историко-культурную ценность, вид и наименование выявленного объекта культурного наследия	-

14.2	Реквизиты решений Правительства Российской Федерации, органов охраны объектов культурного наследия о включении объекта недвижимости в единый государственный реестр объектов культурного наследия (памятников истории и культуры) народов Российской Федерации либо об отнесении объекта недвижимости к выявленным объектам культурного наследия, подлежащим государственной охране	-
14.3	Реквизиты документа, на основании которого установлены требования к сохранению, содержанию и использованию объектов культурного наследия (памятников истории и культуры) народов Российской Федерации, требования к обеспечению доступа к таким объектам либо выявленному объекту культурного наследия	-
Обозначение (номер) помещения, машино-места на плане здания, сооружения, плане этажа: 806		
Кадастровый номер: -		
№ п/п	Наименование характеристики	Значение характеристики
1	2	3
1	Вид объекта недвижимости (помещение, машино-место)	Помещение
2	Ранее присвоенный государственный учетный номер помещения, машино-места (кадастровый, инвентарный или условный номер)	-
3	Кадастровый номер исходного объекта недвижимости (объектов недвижимости)	-
4	Номер, тип этажа (этажей), на котором (которых) расположено помещение	подвал, Этаж
5	Адрес помещения, машино-места	Российская Федерация, 143033, Московская область, г.о Одинцовский, село Лайково, микрорайон Город-событие, дом 21, помещение 806
	Местоположение помещения, машино-места	-
	Дополнение местоположения помещения, машино-места	-
6	Площадь помещения, машино-места (Р), м2	3.4
7	Назначение помещения	Нежилое
8	Вид жилого помещения (квартира, комната (в квартире), если жилое помещение расположено в многоквартирном доме)	-
9	Вид (виды) разрешенного использования помещения	-
10	Наименование помещения	Кладовая
11	Кадастровый номер (при наличии) или обозначение на плане этажа (или поэтажном плане) квартиры, в которой расположена комната	-
12	Сведения об отнесении к общему имуществу в многоквартирном доме или к вспомогательным помещениям	-
13	Сведения об отнесении к специализированному жилищному фонду или к жилым помещениям наемного дома социального использования или наемного дома коммерческого использования	-

14	Сведения о включении помещения в единый государственный реестр объектов культурного наследия (памятников истории и культуры) народов Российской Федерации	-
14.1	Регистрационный номер, вид и наименование объекта недвижимости в едином государственном реестре объектов культурного наследия (памятников истории и культуры) народов Российской Федерации либо регистрационный номер учетной карты объекта, представляющего собой историко-культурную ценность, вид и наименование выявленного объекта культурного наследия	-
14.2	Реквизиты решений Правительства Российской Федерации, органов охраны объектов культурного наследия о включении объекта недвижимости в единый государственный реестр объектов культурного наследия (памятников истории и культуры) народов Российской Федерации либо об отнесении объекта недвижимости к выявленным объектам культурного наследия, подлежащим государственной охране	-
14.3	Реквизиты документа, на основании которого установлены требования к сохранению, содержанию и использованию объектов культурного наследия (памятников истории и культуры) народов Российской Федерации, требования к обеспечению доступа к таким объектам либо выявленному объекту культурного наследия	-

Обозначение (номер) помещения, машино-места на плане здания, сооружения, плане этажа: 807

Кадастровый номер: -

№ п/п	Наименование характеристики	Значение характеристики
1	2	3
1	Вид объекта недвижимости (помещение, машино-место)	Помещение
2	Ранее присвоенный государственный учетный номер помещения, машино-места (кадастровый, инвентарный или условный номер)	-
3	Кадастровый номер исходного объекта недвижимости (объектов недвижимости)	-
4	Номер, тип этажа (этажей), на котором (которых) расположено помещение	подвал, Этаж
5	Адрес помещения, машино-места	Российская Федерация, 143033, Московская область, г.о Одинцовский, село Лайково, микрорайон Город-событие, дом 21, помещение 807
	Местоположение помещения, машино-места	-
	Дополнение местоположения помещения, машино-места	-
6	Площадь помещения, машино-места (Р), м ²	3.4
7	Назначение помещения	Нежилое
8	Вид жилого помещения (квартира, комната (в квартире)), если жилое помещение расположено в многоквартирном доме	-
9	Вид (виды) разрешенного использования помещения	-
10	Наименование помещения	Кладовая

11	Кадастровый номер (при наличии) или обозначение на плане этажа (или поэтажном плане) квартиры, в которой расположена комната	-
12	Сведения об отнесении к общему имуществу в многоквартирном доме или к вспомогательным помещениям	-
13	Сведения об отнесении к специализированному жилищному фонду или к жилым помещениям наемного дома социального использования или наемного дома коммерческого использования	-
14	Сведения о включении помещения в единый государственный реестр объектов культурного наследия (памятников истории и культуры) народов Российской Федерации	-
14.1	Регистрационный номер, вид и наименование объекта недвижимости в едином государственном реестре объектов культурного наследия (памятников истории и культуры) народов Российской Федерации либо регистрационный номер учетной карты объекта, представляющего собой историко-культурную ценность, вид и наименование выявленного объекта культурного наследия	-
14.2	Реквизиты решений Правительства Российской Федерации, органов охраны объектов культурного наследия о включении объекта недвижимости в единый государственный реестр объектов культурного наследия (памятников истории и культуры) народов Российской Федерации либо об отнесении объекта недвижимости к выявленным объектам культурного наследия, подлежащим государственной охране	-
14.3	Реквизиты документа, на основании которого установлены требования к сохранению, содержанию и использованию объектов культурного наследия (памятников истории и культуры) народов Российской Федерации, требования к обеспечению доступа к таким объектам либо выявленному объекту культурного наследия	-
Обозначение (номер) помещения, машино-места на плане здания, сооружения, плане этажа: 808		
Кадастровый номер: -		
№ п/п	Наименование характеристики	Значение характеристики
1	2	3
1	Вид объекта недвижимости (помещение, машино-место)	Помещение
2	Ранее присвоенный государственный учетный номер помещения, машино-места (кадастровый, инвентарный или условный номер)	-
3	Кадастровый номер исходного объекта недвижимости (объектов недвижимости)	-
4	Номер, тип этажа (этажей), на котором (которых) расположено помещение	подвал, Этаж
5	Адрес помещения, машино-места	Российская Федерация, 143033, Московская область, г.о Одинцовский, село Лайково, микрорайон Город-событие, дом 21, помещение 808

5	Местоположение помещения, машино-места	-
	Дополнение местоположения помещения, машино-места	-
6	Площадь помещения, машино-места (Р), м2	3.4
7	Назначение помещения	Нежилое
8	Вид жилого помещения (квартира, комната (в квартире), если жилое помещение расположено в многоквартирном доме)	-
9	Вид (виды) разрешенного использования помещения	-
10	Наименование помещения	Кладовая
11	Кадастровый номер (при наличии) или обозначение на плане этажа (или поэтажном плане) квартиры, в которой расположена комната	-
12	Сведения об отнесении к общему имуществу в многоквартирном доме или к вспомогательным помещениям	-
13	Сведения об отнесении к специализированному жилищному фонду или к жилым помещениям наемного дома социального использования или наемного дома коммерческого использования	-
14	Сведения о включении помещения в единый государственный реестр объектов культурного наследия (памятников истории и культуры) народов Российской Федерации	-
14.1	Регистрационный номер, вид и наименование объекта недвижимости в едином государственном реестре объектов культурного наследия (памятников истории и культуры) народов Российской Федерации либо регистрационный номер учетной карты объекта, представляющего собой историко-культурную ценность, вид и наименование выявленного объекта культурного наследия	-
14.2	Реквизиты решений Правительства Российской Федерации, органов охраны объектов культурного наследия о включении объекта недвижимости в единый государственный реестр объектов культурного наследия (памятников истории и культуры) народов Российской Федерации либо об отнесении объекта недвижимости к выявленным объектам культурного наследия, подлежащим государственной охране	-
14.3	Реквизиты документа, на основании которого установлены требования к сохранению, содержанию и использованию объектов культурного наследия (памятников истории и культуры) народов Российской Федерации, требования к обеспечению доступа к таким объектам либо выявленному объекту культурного наследия	-

Обозначение (номер) помещения, машино-места на плане здания, сооружения, плане этажа: 809

Кадастровый номер: -

№ п/п	Наименование характеристики	Значение характеристики
1	2	3
1	Вид объекта недвижимости (помещение, машино-место)	Помещение

2	Ранее присвоенный государственный учетный номер помещения, машино-места (кадастровый, инвентарный или условный номер)	-
3	Кадастровый номер исходного объекта недвижимости (объектов недвижимости)	-
4	Номер, тип этажа (этажей), на котором (которых) расположено помещение	подвал, Этаж
5	Адрес помещения, машино-места	Российская Федерация, 143033, Московская область, г.о Одинцовский, село Лайково, микрорайон Город-событие, дом 21, помещение 809
	Местоположение помещения, машино-места	-
	Дополнение местоположения помещения, машино-места	-
6	Площадь помещения, машино-места (P), м2	3.4
7	Назначение помещения	Нежилое
8	Вид жилого помещения (квартира, комната (в квартире), если жилое помещение расположено в многоквартирном доме	-
9	Вид (виды) разрешенного использования помещения	-
10	Наименование помещения	Кладовая
11	Кадастровый номер (при наличии) или обозначение на плане этажа (или поэтажном плане) квартиры, в которой расположена комната	-
12	Сведения об отнесении к общему имуществу в многоквартирном доме или к вспомогательным помещениям	-
13	Сведения об отнесении к специализированному жилищному фонду или к жилым помещениям наемного дома социального использования или наемного дома коммерческого использования	-
14	Сведения о включении помещения в единый государственный реестр объектов культурного наследия (памятников истории и культуры) народов Российской Федерации	-
14.1	Регистрационный номер, вид и наименование объекта недвижимости в едином государственном реестре объектов культурного наследия (памятников истории и культуры) народов Российской Федерации либо регистрационный номер учетной карты объекта, представляющего собой историко-культурную ценность, вид и наименование выявленного объекта культурного наследия	-
14.2	Реквизиты решений Правительства Российской Федерации, органов охраны объектов культурного наследия о включении объекта недвижимости в единый государственный реестр объектов культурного наследия (памятников истории и культуры) народов Российской Федерации либо об отнесении объекта недвижимости к выявленным объектам культурного наследия, подлежащим государственной охране	-
14.3	Реквизиты документа, на основании которого установлены требования к сохранению, содержанию и использованию объектов культурного наследия (памятников истории и культуры) народов Российской Федерации, требования к обеспечению доступа к таким объектам либо выявленному объекту культурного наследия	-

Обозначение (номер) помещения, машино-места на плане здания, сооружения, плане этажа: 810

Кадастровый номер: -

№ п/п	Наименование характеристики	Значение характеристики
1	2	3
1	Вид объекта недвижимости (помещение, машино-место)	Помещение
2	Ранее присвоенный государственный учетный номер помещения, машино-места (кадастровый, инвентарный или условный номер)	-
3	Кадастровый номер исходного объекта недвижимости (объектов недвижимости)	-
4	Номер, тип этажа (этажей), на котором (которых) расположено помещение	подвал, Этаж
5	Адрес помещения, машино-места	Российская Федерация, 143033, Московская область, г.о Одинцовский, село Лайково, микрорайон Город-событие, дом 21, помещение 810
	Местоположение помещения, машино-места	-
	Дополнение местоположения помещения, машино-места	-
6	Площадь помещения, машино-места (Р), м ²	3.4
7	Назначение помещения	Нежилое
8	Вид жилого помещения (квартира, комната (в квартире), если жилое помещение расположено в многоквартирном доме)	-
9	Вид (виды) разрешенного использования помещения	-
10	Наименование помещения	Кладовая
11	Кадастровый номер (при наличии) или обозначение на плане этажа (или поэтажном плане) квартиры, в которой расположена комната	-
12	Сведения об отнесении к общему имуществу в многоквартирном доме или к вспомогательным помещениям	-
13	Сведения об отнесении к специализированному жилищному фонду или к жилым помещениям наемного дома социального использования или наемного дома коммерческого использования	-
14	Сведения о включении помещения в единый государственный реестр объектов культурного наследия (памятников истории и культуры) народов Российской Федерации	-
14.1	Регистрационный номер, вид и наименование объекта недвижимости в едином государственном реестре объектов культурного наследия (памятников истории и культуры) народов Российской Федерации либо регистрационный номер учетной карты объекта, представляющего собой историко-культурную ценность, вид и наименование выявленного объекта культурного наследия	-

14.2	Реквизиты решений Правительства Российской Федерации, органов охраны объектов культурного наследия о включении объекта недвижимости в единый государственный реестр объектов культурного наследия (памятников истории и культуры) народов Российской Федерации либо об отнесении объекта недвижимости к выявленным объектам культурного наследия, подлежащим государственной охране	-
14.3	Реквизиты документа, на основании которого установлены требования к сохранению, содержанию и использованию объектов культурного наследия (памятников истории и культуры) народов Российской Федерации, требования к обеспечению доступа к таким объектам либо выявленному объекту культурного наследия	-
Обозначение (номер) помещения, машино-места на плане здания, сооружения, плане этажа: 811		
Кадастровый номер: -		
№ п/п	Наименование характеристики	Значение характеристики
1	2	3
1	Вид объекта недвижимости (помещение, машино-место)	Помещение
2	Ранее присвоенный государственный учетный номер помещения, машино-места (кадастровый, инвентарный или условный номер)	-
3	Кадастровый номер исходного объекта недвижимости (объектов недвижимости)	-
4	Номер, тип этажа (этажей), на котором (которых) расположено помещение	подвал, Этаж
5	Адрес помещения, машино-места	Российская Федерация, 143033, Московская область, г.о Одинцовский, село Лайково, микрорайон Город-событие, дом 21, помещение 811
	Местоположение помещения, машино-места	-
	Дополнение местоположения помещения, машино-места	-
6	Площадь помещения, машино-места (P), м2	2.9
7	Назначение помещения	Нежилое
8	Вид жилого помещения (квартира, комната (в квартире), если жилое помещение расположено в многоквартирном доме)	-
9	Вид (виды) разрешенного использования помещения	-
10	Наименование помещения	Кладовая
11	Кадастровый номер (при наличии) или обозначение на плане этажа (или поэтажном плане) квартиры, в которой расположена комната	-
12	Сведения об отнесении к общему имуществу в многоквартирном доме или к вспомогательным помещениям	-
13	Сведения об отнесении к специализированному жилищному фонду или к жилым помещениям наемного дома социального использования или наемного дома коммерческого использования	-

14	Сведения о включении помещения в единый государственный реестр объектов культурного наследия (памятников истории и культуры) народов Российской Федерации	-
14.1	Регистрационный номер, вид и наименование объекта недвижимости в едином государственном реестре объектов культурного наследия (памятников истории и культуры) народов Российской Федерации либо регистрационный номер учетной карты объекта, представляющего собой историко-культурную ценность, вид и наименование выявленного объекта культурного наследия	-
14.2	Реквизиты решений Правительства Российской Федерации, органов охраны объектов культурного наследия о включении объекта недвижимости в единый государственный реестр объектов культурного наследия (памятников истории и культуры) народов Российской Федерации либо об отнесении объекта недвижимости к выявленным объектам культурного наследия, подлежащим государственной охране	-
14.3	Реквизиты документа, на основании которого установлены требования к сохранению, содержанию и использованию объектов культурного наследия (памятников истории и культуры) народов Российской Федерации, требования к обеспечению доступа к таким объектам либо выявленному объекту культурного наследия	-

Обозначение (номер) помещения, машино-места на плане здания, сооружения, плане этажа: 812

Кадастровый номер: -

№ п/п	Наименование характеристики	Значение характеристики
1	2	3
1	Вид объекта недвижимости (помещение, машино-место)	Помещение
2	Ранее присвоенный государственный учетный номер помещения, машино-места (кадастровый, инвентарный или условный номер)	-
3	Кадастровый номер исходного объекта недвижимости (объектов недвижимости)	-
4	Номер, тип этажа (этажей), на котором (которых) расположено помещение	подвал, Этаж
5	Адрес помещения, машино-места	Российская Федерация, 143033, Московская область, г.о Одинцовский, село Лайково, микрорайон Город-событие, дом 21, помещение 812
	Местоположение помещения, машино-места	-
	Дополнение местоположения помещения, машино-места	-
6	Площадь помещения, машино-места (Р), м ²	3.2
7	Назначение помещения	Нежилое
8	Вид жилого помещения (квартира, комната (в квартире)), если жилое помещение расположено в многоквартирном доме	-
9	Вид (виды) разрешенного использования помещения	-
10	Наименование помещения	Кладовая

11	Кадастровый номер (при наличии) или обозначение на плане этажа (или поэтажном плане) квартиры, в которой расположена комната	-
12	Сведения об отнесении к общему имуществу в многоквартирном доме или к вспомогательным помещениям	-
13	Сведения об отнесении к специализированному жилищному фонду или к жилым помещениям наемного дома социального использования или наемного дома коммерческого использования	-
14	Сведения о включении помещения в единый государственный реестр объектов культурного наследия (памятников истории и культуры) народов Российской Федерации	-
14.1	Регистрационный номер, вид и наименование объекта недвижимости в едином государственном реестре объектов культурного наследия (памятников истории и культуры) народов Российской Федерации либо регистрационный номер учетной карты объекта, представляющего собой историко-культурную ценность, вид и наименование выявленного объекта культурного наследия	-
14.2	Реквизиты решений Правительства Российской Федерации, органов охраны объектов культурного наследия о включении объекта недвижимости в единый государственный реестр объектов культурного наследия (памятников истории и культуры) народов Российской Федерации либо об отнесении объекта недвижимости к выявленным объектам культурного наследия, подлежащим государственной охране	-
14.3	Реквизиты документа, на основании которого установлены требования к сохранению, содержанию и использованию объектов культурного наследия (памятников истории и культуры) народов Российской Федерации, требования к обеспечению доступа к таким объектам либо выявленному объекту культурного наследия	-
Обозначение (номер) помещения, машино-места на плане здания, сооружения, плане этажа: 813		
Кадастровый номер: -		
№ п/п	Наименование характеристики	Значение характеристики
1	2	3
1	Вид объекта недвижимости (помещение, машино-место)	Помещение
2	Ранее присвоенный государственный учетный номер помещения, машино-места (кадастровый, инвентарный или условный номер)	-
3	Кадастровый номер исходного объекта недвижимости (объектов недвижимости)	-
4	Номер, тип этажа (этажей), на котором (которых) расположено помещение	подвал, Этаж
5	Адрес помещения, машино-места	Российская Федерация, 143033, Московская область, г.о Одинцовский, село Лайково, микрорайон Город-событие, дом 21, помещение 813

5	Местоположение помещения, машино-места	-
	Дополнение местоположения помещения, машино-места	-
6	Площадь помещения, машино-места (Р), м2	3.2
7	Назначение помещения	Нежилое
8	Вид жилого помещения (квартира, комната (в квартире), если жилое помещение расположено в многоквартирном доме)	-
9	Вид (виды) разрешенного использования помещения	-
10	Наименование помещения	Кладовая
11	Кадастровый номер (при наличии) или обозначение на плане этажа (или поэтажном плане) квартиры, в которой расположена комната	-
12	Сведения об отнесении к общему имуществу в многоквартирном доме или к вспомогательным помещениям	-
13	Сведения об отнесении к специализированному жилищному фонду или к жилым помещениям наемного дома социального использования или наемного дома коммерческого использования	-
14	Сведения о включении помещения в единый государственный реестр объектов культурного наследия (памятников истории и культуры) народов Российской Федерации	-
14.1	Регистрационный номер, вид и наименование объекта недвижимости в едином государственном реестре объектов культурного наследия (памятников истории и культуры) народов Российской Федерации либо регистрационный номер учетной карты объекта, представляющего собой историко-культурную ценность, вид и наименование выявленного объекта культурного наследия	-
14.2	Реквизиты решений Правительства Российской Федерации, органов охраны объектов культурного наследия о включении объекта недвижимости в единый государственный реестр объектов культурного наследия (памятников истории и культуры) народов Российской Федерации либо об отнесении объекта недвижимости к выявленным объектам культурного наследия, подлежащим государственной охране	-
14.3	Реквизиты документа, на основании которого установлены требования к сохранению, содержанию и использованию объектов культурного наследия (памятников истории и культуры) народов Российской Федерации, требования к обеспечению доступа к таким объектам либо выявленному объекту культурного наследия	-
Обозначение (номер) помещения, машино-места на плане здания, сооружения, плане этажа: 814		
Кадастровый номер: -		
№ п/п	Наименование характеристики	Значение характеристики
1	2	3
1	Вид объекта недвижимости (помещение, машино-место)	Помещение

2	Ранее присвоенный государственный учетный номер помещения, машино-места (кадастровый, инвентарный или условный номер)	-
3	Кадастровый номер исходного объекта недвижимости (объектов недвижимости)	-
4	Номер, тип этажа (этажей), на котором (которых) расположено помещение	подвал, Этаж
5	Адрес помещения, машино-места	Российская Федерация, 143033, Московская область, г.о Одинцовский, село Лайково, микрорайон Город-событие, дом 21, помещение 814
	Местоположение помещения, машино-места	-
	Дополнение местоположения помещения, машино-места	-
6	Площадь помещения, машино-места (P), м2	4.0
7	Назначение помещения	Нежилое
8	Вид жилого помещения (квартира, комната (в квартире), если жилое помещение расположено в многоквартирном доме	-
9	Вид (виды) разрешенного использования помещения	-
10	Наименование помещения	Кладовая
11	Кадастровый номер (при наличии) или обозначение на плане этажа (или поэтажном плане) квартиры, в которой расположена комната	-
12	Сведения об отнесении к общему имуществу в многоквартирном доме или к вспомогательным помещениям	-
13	Сведения об отнесении к специализированному жилищному фонду или к жилым помещениям наемного дома социального использования или наемного дома коммерческого использования	-
14	Сведения о включении помещения в единый государственный реестр объектов культурного наследия (памятников истории и культуры) народов Российской Федерации	-
14.1	Регистрационный номер, вид и наименование объекта недвижимости в едином государственном реестре объектов культурного наследия (памятников истории и культуры) народов Российской Федерации либо регистрационный номер учетной карты объекта, представляющего собой историко-культурную ценность, вид и наименование выявленного объекта культурного наследия	-
14.2	Реквизиты решений Правительства Российской Федерации, органов охраны объектов культурного наследия о включении объекта недвижимости в единый государственный реестр объектов культурного наследия (памятников истории и культуры) народов Российской Федерации либо об отнесении объекта недвижимости к выявленным объектам культурного наследия, подлежащим государственной охране	-
14.3	Реквизиты документа, на основании которого установлены требования к сохранению, содержанию и использованию объектов культурного наследия (памятников истории и культуры) народов Российской Федерации, требования к обеспечению доступа к таким объектам либо выявленному объекту культурного наследия	-

Обозначение (номер) помещения, машино-места на плане здания, сооружения, плане этажа: 815

Кадастровый номер: -

№ п/п	Наименование характеристики	Значение характеристики
1	2	3
1	Вид объекта недвижимости (помещение, машино-место)	Помещение
2	Ранее присвоенный государственный учетный номер помещения, машино-места (кадастровый, инвентарный или условный номер)	-
3	Кадастровый номер исходного объекта недвижимости (объектов недвижимости)	-
4	Номер, тип этажа (этажей), на котором (которых) расположено помещение	подвал, Этаж
5	Адрес помещения, машино-места	Российская Федерация, 143033, Московская область, г.о Одинцовский, село Лайково, микрорайон Город-событие, дом 21, помещение 815
	Местоположение помещения, машино-места	-
	Дополнение местоположения помещения, машино-места	-
6	Площадь помещения, машино-места (Р), м ²	3.9
7	Назначение помещения	Нежилое
8	Вид жилого помещения (квартира, комната (в квартире)), если жилое помещение расположено в многоквартирном доме	-
9	Вид (виды) разрешенного использования помещения	-
10	Наименование помещения	Кладовая
11	Кадастровый номер (при наличии) или обозначение на плане этажа (или поэтажном плане) квартиры, в которой расположена комната	-
12	Сведения об отнесении к общему имуществу в многоквартирном доме или к вспомогательным помещениям	-
13	Сведения об отнесении к специализированному жилищному фонду или к жилым помещениям наемного дома социального использования или наемного дома коммерческого использования	-
14	Сведения о включении помещения в единый государственный реестр объектов культурного наследия (памятников истории и культуры) народов Российской Федерации	-
14.1	Регистрационный номер, вид и наименование объекта недвижимости в едином государственном реестре объектов культурного наследия (памятников истории и культуры) народов Российской Федерации либо регистрационный номер учетной карты объекта, представляющего собой историко-культурную ценность, вид и наименование выявленного объекта культурного наследия	-

14.2	Реквизиты решений Правительства Российской Федерации, органов охраны объектов культурного наследия о включении объекта недвижимости в единый государственный реестр объектов культурного наследия (памятников истории и культуры) народов Российской Федерации либо об отнесении объекта недвижимости к выявленным объектам культурного наследия, подлежащим государственной охране	-
14.3	Реквизиты документа, на основании которого установлены требования к сохранению, содержанию и использованию объектов культурного наследия (памятников истории и культуры) народов Российской Федерации, требования к обеспечению доступа к таким объектам либо выявленному объекту культурного наследия	-
Обозначение (номер) помещения, машино-места на плане здания, сооружения, плане этажа: 816		
Кадастровый номер: -		
№ п/п	Наименование характеристики	Значение характеристики
1	2	3
1	Вид объекта недвижимости (помещение, машино-место)	Помещение
2	Ранее присвоенный государственный учетный номер помещения, машино-места (кадастровый, инвентарный или условный номер)	-
3	Кадастровый номер исходного объекта недвижимости (объектов недвижимости)	-
4	Номер, тип этажа (этажей), на котором (которых) расположено помещение	подвал, Этаж
5	Адрес помещения, машино-места	Российская Федерация, 143033, Московская область, г.о Одинцовский, село Лайково, микрорайон Город-событие, дом 21, помещение 816
	Местоположение помещения, машино-места	-
	Дополнение местоположения помещения, машино-места	-
6	Площадь помещения, машино-места (Р), м ²	3.8
7	Назначение помещения	Нежилое
8	Вид жилого помещения (квартира, комната (в квартире), если жилое помещение расположено в многоквартирном доме)	-
9	Вид (виды) разрешенного использования помещения	-
10	Наименование помещения	Кладовая
11	Кадастровый номер (при наличии) или обозначение на плане этажа (или поэтажном плане) квартиры, в которой расположена комната	-
12	Сведения об отнесении к общему имуществу в многоквартирном доме или к вспомогательным помещениям	-
13	Сведения об отнесении к специализированному жилищному фонду или к жилым помещениям наемного дома социального использования или наемного дома коммерческого использования	-

14	Сведения о включении помещения в единый государственный реестр объектов культурного наследия (памятников истории и культуры) народов Российской Федерации	-
14.1	Регистрационный номер, вид и наименование объекта недвижимости в едином государственном реестре объектов культурного наследия (памятников истории и культуры) народов Российской Федерации либо регистрационный номер учетной карты объекта, представляющего собой историко-культурную ценность, вид и наименование выявленного объекта культурного наследия	-
14.2	Реквизиты решений Правительства Российской Федерации, органов охраны объектов культурного наследия о включении объекта недвижимости в единый государственный реестр объектов культурного наследия (памятников истории и культуры) народов Российской Федерации либо об отнесении объекта недвижимости к выявленным объектам культурного наследия, подлежащим государственной охране	-
14.3	Реквизиты документа, на основании которого установлены требования к сохранению, содержанию и использованию объектов культурного наследия (памятников истории и культуры) народов Российской Федерации, требования к обеспечению доступа к таким объектам либо выявленному объекту культурного наследия	-

Обозначение (номер) помещения, машино-места на плане здания, сооружения, плане этажа: 901

Кадастровый номер: -

№ п/п	Наименование характеристики	Значение характеристики
1	2	3
1	Вид объекта недвижимости (помещение, машино-место)	Помещение
2	Ранее присвоенный государственный учетный номер помещения, машино-места (кадастровый, инвентарный или условный номер)	-
3	Кадастровый номер исходного объекта недвижимости (объектов недвижимости)	-
4	Номер, тип этажа (этажей), на котором (которых) расположено помещение	подвал, Этаж
5	Адрес помещения, машино-места	Российская Федерация, 143033, Московская область, г.о Одинцовский, село Лайково, микрорайон Город-событие, дом 21, помещение 901
	Местоположение помещения, машино-места	-
	Дополнение местоположения помещения, машино-места	-
6	Площадь помещения, машино-места (Р), м ²	3.7
7	Назначение помещения	Нежилое
8	Вид жилого помещения (квартира, комната (в квартире)), если жилое помещение расположено в многоквартирном доме	-
9	Вид (виды) разрешенного использования помещения	-
10	Наименование помещения	Кладовая

11	Кадастровый номер (при наличии) или обозначение на плане этажа (или поэтажном плане) квартиры, в которой расположена комната	-
12	Сведения об отнесении к общему имуществу в многоквартирном доме или к вспомогательным помещениям	-
13	Сведения об отнесении к специализированному жилищному фонду или к жилым помещениям наемного дома социального использования или наемного дома коммерческого использования	-
14	Сведения о включении помещения в единый государственный реестр объектов культурного наследия (памятников истории и культуры) народов Российской Федерации	-
14.1	Регистрационный номер, вид и наименование объекта недвижимости в едином государственном реестре объектов культурного наследия (памятников истории и культуры) народов Российской Федерации либо регистрационный номер учетной карты объекта, представляющего собой историко-культурную ценность, вид и наименование выявленного объекта культурного наследия	-
14.2	Реквизиты решений Правительства Российской Федерации, органов охраны объектов культурного наследия о включении объекта недвижимости в единый государственный реестр объектов культурного наследия (памятников истории и культуры) народов Российской Федерации либо об отнесении объекта недвижимости к выявленным объектам культурного наследия, подлежащим государственной охране	-
14.3	Реквизиты документа, на основании которого установлены требования к сохранению, содержанию и использованию объектов культурного наследия (памятников истории и культуры) народов Российской Федерации, требования к обеспечению доступа к таким объектам либо выявленному объекту культурного наследия	-

Обозначение (номер) помещения, машино-места на плане здания, сооружения, плане этажа: 902

Кадастровый номер: -

№ п/п	Наименование характеристики	Значение характеристики
1	2	3
1	Вид объекта недвижимости (помещение, машино-место)	Помещение
2	Ранее присвоенный государственный учетный номер помещения, машино-места (кадастровый, инвентарный или условный номер)	-
3	Кадастровый номер исходного объекта недвижимости (объектов недвижимости)	-
4	Номер, тип этажа (этажей), на котором (которых) расположено помещение	подвал, Этаж
5	Адрес помещения, машино-места	Российская Федерация, 143033, Московская область, г.о Одинцовский, село Лайково, микрорайон Город-событие, дом 21, помещение 902

5	Местоположение помещения, машино-места	-
	Дополнение местоположения помещения, машино-места	-
6	Площадь помещения, машино-места (Р), м2	3.5
7	Назначение помещения	Нежилое
8	Вид жилого помещения (квартира, комната (в квартире), если жилое помещение расположено в многоквартирном доме)	-
9	Вид (виды) разрешенного использования помещения	-
10	Наименование помещения	Кладовая
11	Кадастровый номер (при наличии) или обозначение на плане этажа (или поэтажном плане) квартиры, в которой расположена комната	-
12	Сведения об отнесении к общему имуществу в многоквартирном доме или к вспомогательным помещениям	-
13	Сведения об отнесении к специализированному жилищному фонду или к жилым помещениям наемного дома социального использования или наемного дома коммерческого использования	-
14	Сведения о включении помещения в единый государственный реестр объектов культурного наследия (памятников истории и культуры) народов Российской Федерации	-
14.1	Регистрационный номер, вид и наименование объекта недвижимости в едином государственном реестре объектов культурного наследия (памятников истории и культуры) народов Российской Федерации либо регистрационный номер учетной карты объекта, представляющего собой историко-культурную ценность, вид и наименование выявленного объекта культурного наследия	-
14.2	Реквизиты решений Правительства Российской Федерации, органов охраны объектов культурного наследия о включении объекта недвижимости в единый государственный реестр объектов культурного наследия (памятников истории и культуры) народов Российской Федерации либо об отнесении объекта недвижимости к выявленным объектам культурного наследия, подлежащим государственной охране	-
14.3	Реквизиты документа, на основании которого установлены требования к сохранению, содержанию и использованию объектов культурного наследия (памятников истории и культуры) народов Российской Федерации, требования к обеспечению доступа к таким объектам либо выявленному объекту культурного наследия	-
Обозначение (номер) помещения, машино-места на плане здания, сооружения, плане этажа: 903		
Кадастровый номер: -		
№ п/п	Наименование характеристики	Значение характеристики
1	2	3
1	Вид объекта недвижимости (помещение, машино-место)	Помещение

2	Ранее присвоенный государственный учетный номер помещения, машино-места (кадастровый, инвентарный или условный номер)	-
3	Кадастровый номер исходного объекта недвижимости (объектов недвижимости)	-
4	Номер, тип этажа (этажей), на котором (которых) расположено помещение	подвал, Этаж
5	Адрес помещения, машино-места	Российская Федерация, 143033, Московская область, г.о Одинцовский, село Лайково, микрорайон Город-событие, дом 21, помещение 903
	Местоположение помещения, машино-места	-
	Дополнение местоположения помещения, машино-места	-
6	Площадь помещения, машино-места (Р), м2	3.3
7	Назначение помещения	Нежилое
8	Вид жилого помещения (квартира, комната (в квартире), если жилое помещение расположено в многоквартирном доме	-
9	Вид (виды) разрешенного использования помещения	-
10	Наименование помещения	Кладовая
11	Кадастровый номер (при наличии) или обозначение на плане этажа (или поэтажном плане) квартиры, в которой расположена комната	-
12	Сведения об отнесении к общему имуществу в многоквартирном доме или к вспомогательным помещениям	-
13	Сведения об отнесении к специализированному жилищному фонду или к жилым помещениям наемного дома социального использования или наемного дома коммерческого использования	-
14	Сведения о включении помещения в единый государственный реестр объектов культурного наследия (памятников истории и культуры) народов Российской Федерации	-
14.1	Регистрационный номер, вид и наименование объекта недвижимости в едином государственном реестре объектов культурного наследия (памятников истории и культуры) народов Российской Федерации либо регистрационный номер учетной карты объекта, представляющего собой историко-культурную ценность, вид и наименование выявленного объекта культурного наследия	-
14.2	Реквизиты решений Правительства Российской Федерации, органов охраны объектов культурного наследия о включении объекта недвижимости в единый государственный реестр объектов культурного наследия (памятников истории и культуры) народов Российской Федерации либо об отнесении объекта недвижимости к выявленным объектам культурного наследия, подлежащим государственной охране	-
14.3	Реквизиты документа, на основании которого установлены требования к сохранению, содержанию и использованию объектов культурного наследия (памятников истории и культуры) народов Российской Федерации, требования к обеспечению доступа к таким объектам либо выявленному объекту культурного наследия	-

Обозначение (номер) помещения, машино-места на плане здания, сооружения, плане этажа: 904

Кадастровый номер: -

№ п/п	Наименование характеристики	Значение характеристики
1	2	3
1	Вид объекта недвижимости (помещение, машино-место)	Помещение
2	Ранее присвоенный государственный учетный номер помещения, машино-места (кадастровый, инвентарный или условный номер)	-
3	Кадастровый номер исходного объекта недвижимости (объектов недвижимости)	-
4	Номер, тип этажа (этажей), на котором (которых) расположено помещение	подвал, Этаж
5	Адрес помещения, машино-места	Российская Федерация, 143033, Московская область, г.о Одинцовский, село Лайково, микрорайон Город-событие, дом 21, помещение 904
	Местоположение помещения, машино-места	-
	Дополнение местоположения помещения, машино-места	-
6	Площадь помещения, машино-места (Р), м ²	3.2
7	Назначение помещения	Нежилое
8	Вид жилого помещения (квартира, комната (в квартире), если жилое помещение расположено в многоквартирном доме)	-
9	Вид (виды) разрешенного использования помещения	-
10	Наименование помещения	Кладовая
11	Кадастровый номер (при наличии) или обозначение на плане этажа (или поэтажном плане) квартиры, в которой расположена комната	-
12	Сведения об отнесении к общему имуществу в многоквартирном доме или к вспомогательным помещениям	-
13	Сведения об отнесении к специализированному жилищному фонду или к жилым помещениям наемного дома социального использования или наемного дома коммерческого использования	-
14	Сведения о включении помещения в единый государственный реестр объектов культурного наследия (памятников истории и культуры) народов Российской Федерации	-
14.1	Регистрационный номер, вид и наименование объекта недвижимости в едином государственном реестре объектов культурного наследия (памятников истории и культуры) народов Российской Федерации либо регистрационный номер учетной карты объекта, представляющего собой историко-культурную ценность, вид и наименование выявленного объекта культурного наследия	-

14.2	Реквизиты решений Правительства Российской Федерации, органов охраны объектов культурного наследия о включении объекта недвижимости в единый государственный реестр объектов культурного наследия (памятников истории и культуры) народов Российской Федерации либо об отнесении объекта недвижимости к выявленным объектам культурного наследия, подлежащим государственной охране	-
14.3	Реквизиты документа, на основании которого установлены требования к сохранению, содержанию и использованию объектов культурного наследия (памятников истории и культуры) народов Российской Федерации, требования к обеспечению доступа к таким объектам либо выявленному объекту культурного наследия	-
Обозначение (номер) помещения, машино-места на плане здания, сооружения, плане этажа: 905		
Кадастровый номер: -		
№ п/п	Наименование характеристики	Значение характеристики
1	2	3
1	Вид объекта недвижимости (помещение, машино-место)	Помещение
2	Ранее присвоенный государственный учетный номер помещения, машино-места (кадастровый, инвентарный или условный номер)	-
3	Кадастровый номер исходного объекта недвижимости (объектов недвижимости)	-
4	Номер, тип этажа (этажей), на котором (которых) расположено помещение	подвал, Этаж
5	Адрес помещения, машино-места	Российская Федерация, 143033, Московская область, г.о Одинцовский, село Лайково, микрорайон Город-событие, дом 21, помещение 905
	Местоположение помещения, машино-места	-
	Дополнение местоположения помещения, машино-места	-
6	Площадь помещения, машино-места (Р), м ²	3.0
7	Назначение помещения	Нежилое
8	Вид жилого помещения (квартира, комната (в квартире), если жилое помещение расположено в многоквартирном доме)	-
9	Вид (виды) разрешенного использования помещения	-
10	Наименование помещения	Кладовая
11	Кадастровый номер (при наличии) или обозначение на плане этажа (или поэтажном плане) квартиры, в которой расположена комната	-
12	Сведения об отнесении к общему имуществу в многоквартирном доме или к вспомогательным помещениям	-
13	Сведения об отнесении к специализированному жилищному фонду или к жилым помещениям наемного дома социального использования или наемного дома коммерческого использования	-

14	Сведения о включении помещения в единый государственный реестр объектов культурного наследия (памятников истории и культуры) народов Российской Федерации	-
14.1	Регистрационный номер, вид и наименование объекта недвижимости в едином государственном реестре объектов культурного наследия (памятников истории и культуры) народов Российской Федерации либо регистрационный номер учетной карты объекта, представляющего собой историко-культурную ценность, вид и наименование выявленного объекта культурного наследия	-
14.2	Реквизиты решений Правительства Российской Федерации, органов охраны объектов культурного наследия о включении объекта недвижимости в единый государственный реестр объектов культурного наследия (памятников истории и культуры) народов Российской Федерации либо об отнесении объекта недвижимости к выявленным объектам культурного наследия, подлежащим государственной охране	-
14.3	Реквизиты документа, на основании которого установлены требования к сохранению, содержанию и использованию объектов культурного наследия (памятников истории и культуры) народов Российской Федерации, требования к обеспечению доступа к таким объектам либо выявленному объекту культурного наследия	-

Обозначение (номер) помещения, машино-места на плане здания, сооружения, плане этажа: 906

Кадастровый номер: -

№ п/п	Наименование характеристики	Значение характеристики
1	2	3
1	Вид объекта недвижимости (помещение, машино-место)	Помещение
2	Ранее присвоенный государственный учетный номер помещения, машино-места (кадастровый, инвентарный или условный номер)	-
3	Кадастровый номер исходного объекта недвижимости (объектов недвижимости)	-
4	Номер, тип этажа (этажей), на котором (которых) расположено помещение	подвал, Этаж
5	Адрес помещения, машино-места	Российская Федерация, 143033, Московская область, г.о Одинцовский, село Лайково, микрорайон Город-событие, дом 21, помещение 906
	Местоположение помещения, машино-места	-
	Дополнение местоположения помещения, машино-места	-
6	Площадь помещения, машино-места (Р), м ²	3.0
7	Назначение помещения	Нежилое
8	Вид жилого помещения (квартира, комната (в квартире)), если жилое помещение расположено в многоквартирном доме	-
9	Вид (виды) разрешенного использования помещения	-
10	Наименование помещения	Кладовая

11	Кадастровый номер (при наличии) или обозначение на плане этажа (или поэтажном плане) квартиры, в которой расположена комната	-
12	Сведения об отнесении к общему имуществу в многоквартирном доме или к вспомогательным помещениям	-
13	Сведения об отнесении к специализированному жилищному фонду или к жилым помещениям наемного дома социального использования или наемного дома коммерческого использования	-
14	Сведения о включении помещения в единый государственный реестр объектов культурного наследия (памятников истории и культуры) народов Российской Федерации	-
14.1	Регистрационный номер, вид и наименование объекта недвижимости в едином государственном реестре объектов культурного наследия (памятников истории и культуры) народов Российской Федерации либо регистрационный номер учетной карты объекта, представляющего собой историко-культурную ценность, вид и наименование выявленного объекта культурного наследия	-
14.2	Реквизиты решений Правительства Российской Федерации, органов охраны объектов культурного наследия о включении объекта недвижимости в единый государственный реестр объектов культурного наследия (памятников истории и культуры) народов Российской Федерации либо об отнесении объекта недвижимости к выявленным объектам культурного наследия, подлежащим государственной охране	-
14.3	Реквизиты документа, на основании которого установлены требования к сохранению, содержанию и использованию объектов культурного наследия (памятников истории и культуры) народов Российской Федерации, требования к обеспечению доступа к таким объектам либо выявленному объекту культурного наследия	-
Обозначение (номер) помещения, машино-места на плане здания, сооружения, плане этажа: 907		
Кадастровый номер: -		
№ п/п	Наименование характеристики	Значение характеристики
1	2	3
1	Вид объекта недвижимости (помещение, машино-место)	Помещение
2	Ранее присвоенный государственный учетный номер помещения, машино-места (кадастровый, инвентарный или условный номер)	-
3	Кадастровый номер исходного объекта недвижимости (объектов недвижимости)	-
4	Номер, тип этажа (этажей), на котором (которых) расположено помещение	подвал, Этаж
5	Адрес помещения, машино-места	Российская Федерация, 143033, Московская область, г.о Одинцовский, село Лайково, микрорайон Город-событие, дом 21, помещение 907

5	Местоположение помещения, машино-места	-
	Дополнение местоположения помещения, машино-места	-
6	Площадь помещения, машино-места (Р), м2	3.2
7	Назначение помещения	Нежилое
8	Вид жилого помещения (квартира, комната (в квартире), если жилое помещение расположено в многоквартирном доме)	-
9	Вид (виды) разрешенного использования помещения	-
10	Наименование помещения	Кладовая
11	Кадастровый номер (при наличии) или обозначение на плане этажа (или поэтажном плане) квартиры, в которой расположена комната	-
12	Сведения об отнесении к общему имуществу в многоквартирном доме или к вспомогательным помещениям	-
13	Сведения об отнесении к специализированному жилищному фонду или к жилым помещениям наемного дома социального использования или наемного дома коммерческого использования	-
14	Сведения о включении помещения в единый государственный реестр объектов культурного наследия (памятников истории и культуры) народов Российской Федерации	-
14.1	Регистрационный номер, вид и наименование объекта недвижимости в едином государственном реестре объектов культурного наследия (памятников истории и культуры) народов Российской Федерации либо регистрационный номер учетной карты объекта, представляющего собой историко-культурную ценность, вид и наименование выявленного объекта культурного наследия	-
14.2	Реквизиты решений Правительства Российской Федерации, органов охраны объектов культурного наследия о включении объекта недвижимости в единый государственный реестр объектов культурного наследия (памятников истории и культуры) народов Российской Федерации либо об отнесении объекта недвижимости к выявленным объектам культурного наследия, подлежащим государственной охране	-
14.3	Реквизиты документа, на основании которого установлены требования к сохранению, содержанию и использованию объектов культурного наследия (памятников истории и культуры) народов Российской Федерации, требования к обеспечению доступа к таким объектам либо выявленному объекту культурного наследия	-
Обозначение (номер) помещения, машино-места на плане здания, сооружения, плане этажа: 908		
Кадастровый номер: -		
№ п/п	Наименование характеристики	Значение характеристики
1	2	3
1	Вид объекта недвижимости (помещение, машино-место)	Помещение

2	Ранее присвоенный государственный учетный номер помещения, машино-места (кадастровый, инвентарный или условный номер)	-
3	Кадастровый номер исходного объекта недвижимости (объектов недвижимости)	-
4	Номер, тип этажа (этажей), на котором (которых) расположено помещение	подвал, Этаж
5	Адрес помещения, машино-места	Российская Федерация, 143033, Московская область, г.о Одинцовский, село Лайково, микрорайон Город-событие, дом 21, помещение 908
	Местоположение помещения, машино-места	-
	Дополнение местоположения помещения, машино-места	-
6	Площадь помещения, машино-места (Р), м2	3.1
7	Назначение помещения	Нежилое
8	Вид жилого помещения (квартира, комната (в квартире), если жилое помещение расположено в многоквартирном доме	-
9	Вид (виды) разрешенного использования помещения	-
10	Наименование помещения	Кладовая
11	Кадастровый номер (при наличии) или обозначение на плане этажа (или поэтажном плане) квартиры, в которой расположена комната	-
12	Сведения об отнесении к общему имуществу в многоквартирном доме или к вспомогательным помещениям	-
13	Сведения об отнесении к специализированному жилищному фонду или к жилым помещениям наемного дома социального использования или наемного дома коммерческого использования	-
14	Сведения о включении помещения в единый государственный реестр объектов культурного наследия (памятников истории и культуры) народов Российской Федерации	-
14.1	Регистрационный номер, вид и наименование объекта недвижимости в едином государственном реестре объектов культурного наследия (памятников истории и культуры) народов Российской Федерации либо регистрационный номер учетной карты объекта, представляющего собой историко-культурную ценность, вид и наименование выявленного объекта культурного наследия	-
14.2	Реквизиты решений Правительства Российской Федерации, органов охраны объектов культурного наследия о включении объекта недвижимости в единый государственный реестр объектов культурного наследия (памятников истории и культуры) народов Российской Федерации либо об отнесении объекта недвижимости к выявленным объектам культурного наследия, подлежащим государственной охране	-
14.3	Реквизиты документа, на основании которого установлены требования к сохранению, содержанию и использованию объектов культурного наследия (памятников истории и культуры) народов Российской Федерации, требования к обеспечению доступа к таким объектам либо выявленному объекту культурного наследия	-

Обозначение (номер) помещения, машино-места на плане здания, сооружения, плане этажа: 909

Кадастровый номер: -

№ п/п	Наименование характеристики	Значение характеристики
1	2	3
1	Вид объекта недвижимости (помещение, машино-место)	Помещение
2	Ранее присвоенный государственный учетный номер помещения, машино-места (кадастровый, инвентарный или условный номер)	-
3	Кадастровый номер исходного объекта недвижимости (объектов недвижимости)	-
4	Номер, тип этажа (этажей), на котором (которых) расположено помещение	подвал, Этаж
5	Адрес помещения, машино-места	Российская Федерация, 143033, Московская область, г.о Одинцовский, село Лайково, микрорайон Город-событие, дом 21, помещение 909
	Местоположение помещения, машино-места	-
	Дополнение местоположения помещения, машино-места	-
6	Площадь помещения, машино-места (Р), м ²	4.1
7	Назначение помещения	Нежилое
8	Вид жилого помещения (квартира, комната (в квартире)), если жилое помещение расположено в многоквартирном доме	-
9	Вид (виды) разрешенного использования помещения	-
10	Наименование помещения	Кладовая
11	Кадастровый номер (при наличии) или обозначение на плане этажа (или поэтажном плане) квартиры, в которой расположена комната	-
12	Сведения об отнесении к общему имуществу в многоквартирном доме или к вспомогательным помещениям	-
13	Сведения об отнесении к специализированному жилищному фонду или к жилым помещениям наемного дома социального использования или наемного дома коммерческого использования	-
14	Сведения о включении помещения в единый государственный реестр объектов культурного наследия (памятников истории и культуры) народов Российской Федерации	-
14.1	Регистрационный номер, вид и наименование объекта недвижимости в едином государственном реестре объектов культурного наследия (памятников истории и культуры) народов Российской Федерации либо регистрационный номер учетной карты объекта, представляющего собой историко-культурную ценность, вид и наименование выявленного объекта культурного наследия	-

14.2	Реквизиты решений Правительства Российской Федерации, органов охраны объектов культурного наследия о включении объекта недвижимости в единый государственный реестр объектов культурного наследия (памятников истории и культуры) народов Российской Федерации либо об отнесении объекта недвижимости к выявленным объектам культурного наследия, подлежащим государственной охране	-
14.3	Реквизиты документа, на основании которого установлены требования к сохранению, содержанию и использованию объектов культурного наследия (памятников истории и культуры) народов Российской Федерации, требования к обеспечению доступа к таким объектам либо выявленному объекту культурного наследия	-
Обозначение (номер) помещения, машино-места на плане здания, сооружения, плане этажа: 910		
Кадастровый номер: -		
№ п/п	Наименование характеристики	Значение характеристики
1	2	3
1	Вид объекта недвижимости (помещение, машино-место)	Помещение
2	Ранее присвоенный государственный учетный номер помещения, машино-места (кадастровый, инвентарный или условный номер)	-
3	Кадастровый номер исходного объекта недвижимости (объектов недвижимости)	-
4	Номер, тип этажа (этажей), на котором (которых) расположено помещение	подвал, Этаж
5	Адрес помещения, машино-места	Российская Федерация, 143033, Московская область, г.о Одинцовский, село Лайково, микрорайон Город-событие, дом 21, помещение 910
	Местоположение помещения, машино-места	-
	Дополнение местоположения помещения, машино-места	-
6	Площадь помещения, машино-места (Р), м2	3.7
7	Назначение помещения	Нежилое
8	Вид жилого помещения (квартира, комната (в квартире), если жилое помещение расположено в многоквартирном доме)	-
9	Вид (виды) разрешенного использования помещения	-
10	Наименование помещения	Кладовая
11	Кадастровый номер (при наличии) или обозначение на плане этажа (или поэтажном плане) квартиры, в которой расположена комната	-
12	Сведения об отнесении к общему имуществу в многоквартирном доме или к вспомогательным помещениям	-
13	Сведения об отнесении к специализированному жилищному фонду или к жилым помещениям наемного дома социального использования или наемного дома коммерческого использования	-

14	Сведения о включении помещения в единый государственный реестр объектов культурного наследия (памятников истории и культуры) народов Российской Федерации	-
14.1	Регистрационный номер, вид и наименование объекта недвижимости в едином государственном реестре объектов культурного наследия (памятников истории и культуры) народов Российской Федерации либо регистрационный номер учетной карты объекта, представляющего собой историко-культурную ценность, вид и наименование выявленного объекта культурного наследия	-
14.2	Реквизиты решений Правительства Российской Федерации, органов охраны объектов культурного наследия о включении объекта недвижимости в единый государственный реестр объектов культурного наследия (памятников истории и культуры) народов Российской Федерации либо об отнесении объекта недвижимости к выявленным объектам культурного наследия, подлежащим государственной охране	-
14.3	Реквизиты документа, на основании которого установлены требования к сохранению, содержанию и использованию объектов культурного наследия (памятников истории и культуры) народов Российской Федерации, требования к обеспечению доступа к таким объектам либо выявленному объекту культурного наследия	-

Обозначение (номер) помещения, машино-места на плане здания, сооружения, плане этажа: 911

Кадастровый номер: -

№ п/п	Наименование характеристики	Значение характеристики
1	2	3
1	Вид объекта недвижимости (помещение, машино-место)	Помещение
2	Ранее присвоенный государственный учетный номер помещения, машино-места (кадастровый, инвентарный или условный номер)	-
3	Кадастровый номер исходного объекта недвижимости (объектов недвижимости)	-
4	Номер, тип этажа (этажей), на котором (которых) расположено помещение	подвал, Этаж
5	Адрес помещения, машино-места	Российская Федерация, 143033, Московская область, г.о Одинцовский, село Лайково, микрорайон Город-событие, дом 21, помещение 911
	Местоположение помещения, машино-места	-
	Дополнение местоположения помещения, машино-места	-
6	Площадь помещения, машино-места (P), м ²	3.4
7	Назначение помещения	Нежилое
8	Вид жилого помещения (квартира, комната (в квартире)), если жилое помещение расположено в многоквартирном доме	-
9	Вид (виды) разрешенного использования помещения	-
10	Наименование помещения	Кладовая

11	Кадастровый номер (при наличии) или обозначение на плане этажа (или поэтажном плане) квартиры, в которой расположена комната	-
12	Сведения об отнесении к общему имуществу в многоквартирном доме или к вспомогательным помещениям	-
13	Сведения об отнесении к специализированному жилищному фонду или к жилым помещениям наемного дома социального использования или наемного дома коммерческого использования	-
14	Сведения о включении помещения в единый государственный реестр объектов культурного наследия (памятников истории и культуры) народов Российской Федерации	-
14.1	Регистрационный номер, вид и наименование объекта недвижимости в едином государственном реестре объектов культурного наследия (памятников истории и культуры) народов Российской Федерации либо регистрационный номер учетной карты объекта, представляющего собой историко-культурную ценность, вид и наименование выявленного объекта культурного наследия	-
14.2	Реквизиты решений Правительства Российской Федерации, органов охраны объектов культурного наследия о включении объекта недвижимости в единый государственный реестр объектов культурного наследия (памятников истории и культуры) народов Российской Федерации либо об отнесении объекта недвижимости к выявленным объектам культурного наследия, подлежащим государственной охране	-
14.3	Реквизиты документа, на основании которого установлены требования к сохранению, содержанию и использованию объектов культурного наследия (памятников истории и культуры) народов Российской Федерации, требования к обеспечению доступа к таким объектам либо выявленному объекту культурного наследия	-
Обозначение (номер) помещения, машино-места на плане здания, сооружения, плане этажа: 912		
Кадастровый номер: -		
№ п/п	Наименование характеристики	Значение характеристики
1	2	3
1	Вид объекта недвижимости (помещение, машино-место)	Помещение
2	Ранее присвоенный государственный учетный номер помещения, машино-места (кадастровый, инвентарный или условный номер)	-
3	Кадастровый номер исходного объекта недвижимости (объектов недвижимости)	-
4	Номер, тип этажа (этажей), на котором (которых) расположено помещение	подвал, Этаж
5	Адрес помещения, машино-места	Российская Федерация, 143033, Московская область, г.о Одинцовский, село Лайково, микрорайон Город-событие, дом 21, помещение 912

5	Местоположение помещения, машино-места	-
	Дополнение местоположения помещения, машино-места	-
6	Площадь помещения, машино-места (Р), м2	3.5
7	Назначение помещения	Нежилое
8	Вид жилого помещения (квартира, комната (в квартире), если жилое помещение расположено в многоквартирном доме)	-
9	Вид (виды) разрешенного использования помещения	-
10	Наименование помещения	Кладовая
11	Кадастровый номер (при наличии) или обозначение на плане этажа (или поэтажном плане) квартиры, в которой расположена комната	-
12	Сведения об отнесении к общему имуществу в многоквартирном доме или к вспомогательным помещениям	-
13	Сведения об отнесении к специализированному жилищному фонду или к жилым помещениям наемного дома социального использования или наемного дома коммерческого использования	-
14	Сведения о включении помещения в единый государственный реестр объектов культурного наследия (памятников истории и культуры) народов Российской Федерации	-
14.1	Регистрационный номер, вид и наименование объекта недвижимости в едином государственном реестре объектов культурного наследия (памятников истории и культуры) народов Российской Федерации либо регистрационный номер учетной карты объекта, представляющего собой историко-культурную ценность, вид и наименование выявленного объекта культурного наследия	-
14.2	Реквизиты решений Правительства Российской Федерации, органов охраны объектов культурного наследия о включении объекта недвижимости в единый государственный реестр объектов культурного наследия (памятников истории и культуры) народов Российской Федерации либо об отнесении объекта недвижимости к выявленным объектам культурного наследия, подлежащим государственной охране	-
14.3	Реквизиты документа, на основании которого установлены требования к сохранению, содержанию и использованию объектов культурного наследия (памятников истории и культуры) народов Российской Федерации, требования к обеспечению доступа к таким объектам либо выявленному объекту культурного наследия	-
Обозначение (номер) помещения, машино-места на плане здания, сооружения, плане этажа: 913		
Кадастровый номер: -		
№ п/п	Наименование характеристики	Значение характеристики
1	2	3
1	Вид объекта недвижимости (помещение, машино-место)	Помещение

2	Ранее присвоенный государственный учетный номер помещения, машино-места (кадастровый, инвентарный или условный номер)	-
3	Кадастровый номер исходного объекта недвижимости (объектов недвижимости)	-
4	Номер, тип этажа (этажей), на котором (которых) расположено помещение	подвал, Этаж
5	Адрес помещения, машино-места	Российская Федерация, 143033, Московская область, г.о Одинцовский, село Лайково, микрорайон Город-событие, дом 21, помещение 913
	Местоположение помещения, машино-места	-
	Дополнение местоположения помещения, машино-места	-
6	Площадь помещения, машино-места (P), м2	3.3
7	Назначение помещения	Нежилое
8	Вид жилого помещения (квартира, комната (в квартире), если жилое помещение расположено в многоквартирном доме	-
9	Вид (виды) разрешенного использования помещения	-
10	Наименование помещения	Кладовая
11	Кадастровый номер (при наличии) или обозначение на плане этажа (или поэтажном плане) квартиры, в которой расположена комната	-
12	Сведения об отнесении к общему имуществу в многоквартирном доме или к вспомогательным помещениям	-
13	Сведения об отнесении к специализированному жилищному фонду или к жилым помещениям наемного дома социального использования или наемного дома коммерческого использования	-
14	Сведения о включении помещения в единый государственный реестр объектов культурного наследия (памятников истории и культуры) народов Российской Федерации	-
14.1	Регистрационный номер, вид и наименование объекта недвижимости в едином государственном реестре объектов культурного наследия (памятников истории и культуры) народов Российской Федерации либо регистрационный номер учетной карты объекта, представляющего собой историко-культурную ценность, вид и наименование выявленного объекта культурного наследия	-
14.2	Реквизиты решений Правительства Российской Федерации, органов охраны объектов культурного наследия о включении объекта недвижимости в единый государственный реестр объектов культурного наследия (памятников истории и культуры) народов Российской Федерации либо об отнесении объекта недвижимости к выявленным объектам культурного наследия, подлежащим государственной охране	-
14.3	Реквизиты документа, на основании которого установлены требования к сохранению, содержанию и использованию объектов культурного наследия (памятников истории и культуры) народов Российской Федерации, требования к обеспечению доступа к таким объектам либо выявленному объекту культурного наследия	-

Обозначение (номер) помещения, машино-места на плане здания, сооружения, плане этажа: 914

Кадастровый номер: -

№ п/п	Наименование характеристики	Значение характеристики
1	2	3
1	Вид объекта недвижимости (помещение, машино-место)	Помещение
2	Ранее присвоенный государственный учетный номер помещения, машино-места (кадастровый, инвентарный или условный номер)	-
3	Кадастровый номер исходного объекта недвижимости (объектов недвижимости)	-
4	Номер, тип этажа (этажей), на котором (которых) расположено помещение	подвал, Этаж
5	Адрес помещения, машино-места	Российская Федерация, 143033, Московская область, г.о Одинцовский, село Лайково, микрорайон Город-событие, дом 21, помещение 914
	Местоположение помещения, машино-места	-
	Дополнение местоположения помещения, машино-места	-
6	Площадь помещения, машино-места (Р), м ²	2.9
7	Назначение помещения	Нежилое
8	Вид жилого помещения (квартира, комната (в квартире)), если жилое помещение расположено в многоквартирном доме	-
9	Вид (виды) разрешенного использования помещения	-
10	Наименование помещения	Кладовая
11	Кадастровый номер (при наличии) или обозначение на плане этажа (или поэтажном плане) квартиры, в которой расположена комната	-
12	Сведения об отнесении к общему имуществу в многоквартирном доме или к вспомогательным помещениям	-
13	Сведения об отнесении к специализированному жилищному фонду или к жилым помещениям наемного дома социального использования или наемного дома коммерческого использования	-
14	Сведения о включении помещения в единый государственный реестр объектов культурного наследия (памятников истории и культуры) народов Российской Федерации	-
14.1	Регистрационный номер, вид и наименование объекта недвижимости в едином государственном реестре объектов культурного наследия (памятников истории и культуры) народов Российской Федерации либо регистрационный номер учетной карты объекта, представляющего собой историко-культурную ценность, вид и наименование выявленного объекта культурного наследия	-

14.2	Реквизиты решений Правительства Российской Федерации, органов охраны объектов культурного наследия о включении объекта недвижимости в единый государственный реестр объектов культурного наследия (памятников истории и культуры) народов Российской Федерации либо об отнесении объекта недвижимости к выявленным объектам культурного наследия, подлежащим государственной охране	-
14.3	Реквизиты документа, на основании которого установлены требования к сохранению, содержанию и использованию объектов культурного наследия (памятников истории и культуры) народов Российской Федерации, требования к обеспечению доступа к таким объектам либо выявленному объекту культурного наследия	-
Обозначение (номер) помещения, машино-места на плане здания, сооружения, плане этажа: 915		
Кадастровый номер: -		
№ п/п	Наименование характеристики	Значение характеристики
1	2	3
1	Вид объекта недвижимости (помещение, машино-место)	Помещение
2	Ранее присвоенный государственный учетный номер помещения, машино-места (кадастровый, инвентарный или условный номер)	-
3	Кадастровый номер исходного объекта недвижимости (объектов недвижимости)	-
4	Номер, тип этажа (этажей), на котором (которых) расположено помещение	подвал, Этаж
5	Адрес помещения, машино-места	Российская Федерация, 143033, Московская область, г.о Одинцовский, село Лайково, микрорайон Город-событие, дом 21, помещение 915
	Местоположение помещения, машино-места	-
	Дополнение местоположения помещения, машино-места	-
6	Площадь помещения, машино-места (P), м2	3.0
7	Назначение помещения	Нежилое
8	Вид жилого помещения (квартира, комната (в квартире), если жилое помещение расположено в многоквартирном доме)	-
9	Вид (виды) разрешенного использования помещения	-
10	Наименование помещения	Кладовая
11	Кадастровый номер (при наличии) или обозначение на плане этажа (или поэтажном плане) квартиры, в которой расположена комната	-
12	Сведения об отнесении к общему имуществу в многоквартирном доме или к вспомогательным помещениям	-
13	Сведения об отнесении к специализированному жилищному фонду или к жилым помещениям наемного дома социального использования или наемного дома коммерческого использования	-

14	Сведения о включении помещения в единый государственный реестр объектов культурного наследия (памятников истории и культуры) народов Российской Федерации	-
14.1	Регистрационный номер, вид и наименование объекта недвижимости в едином государственном реестре объектов культурного наследия (памятников истории и культуры) народов Российской Федерации либо регистрационный номер учетной карты объекта, представляющего собой историко-культурную ценность, вид и наименование выявленного объекта культурного наследия	-
14.2	Реквизиты решений Правительства Российской Федерации, органов охраны объектов культурного наследия о включении объекта недвижимости в единый государственный реестр объектов культурного наследия (памятников истории и культуры) народов Российской Федерации либо об отнесении объекта недвижимости к выявленным объектам культурного наследия, подлежащим государственной охране	-
14.3	Реквизиты документа, на основании которого установлены требования к сохранению, содержанию и использованию объектов культурного наследия (памятников истории и культуры) народов Российской Федерации, требования к обеспечению доступа к таким объектам либо выявленному объекту культурного наследия	-

Обозначение (номер) помещения, машино-места на плане здания, сооружения, плане этажа: 916

Кадастровый номер: -

№ п/п	Наименование характеристики	Значение характеристики
1	2	3
1	Вид объекта недвижимости (помещение, машино-место)	Помещение
2	Ранее присвоенный государственный учетный номер помещения, машино-места (кадастровый, инвентарный или условный номер)	-
3	Кадастровый номер исходного объекта недвижимости (объектов недвижимости)	-
4	Номер, тип этажа (этажей), на котором (которых) расположено помещение	подвал, Этаж
5	Адрес помещения, машино-места	Российская Федерация, 143033, Московская область, г.о Одинцовский, село Лайково, микрорайон Город-событие, дом 21, помещение 916
	Местоположение помещения, машино-места	-
	Дополнение местоположения помещения, машино-места	-
6	Площадь помещения, машино-места (Р), м ²	4.0
7	Назначение помещения	Нежилое
8	Вид жилого помещения (квартира, комната (в квартире)), если жилое помещение расположено в многоквартирном доме	-
9	Вид (виды) разрешенного использования помещения	-
10	Наименование помещения	Кладовая

11	Кадастровый номер (при наличии) или обозначение на плане этажа (или поэтажном плане) квартиры, в которой расположена комната	-
12	Сведения об отнесении к общему имуществу в многоквартирном доме или к вспомогательным помещениям	-
13	Сведения об отнесении к специализированному жилищному фонду или к жилым помещениям наемного дома социального использования или наемного дома коммерческого использования	-
14	Сведения о включении помещения в единый государственный реестр объектов культурного наследия (памятников истории и культуры) народов Российской Федерации	-
14.1	Регистрационный номер, вид и наименование объекта недвижимости в едином государственном реестре объектов культурного наследия (памятников истории и культуры) народов Российской Федерации либо регистрационный номер учетной карты объекта, представляющего собой историко-культурную ценность, вид и наименование выявленного объекта культурного наследия	-
14.2	Реквизиты решений Правительства Российской Федерации, органов охраны объектов культурного наследия о включении объекта недвижимости в единый государственный реестр объектов культурного наследия (памятников истории и культуры) народов Российской Федерации либо об отнесении объекта недвижимости к выявленным объектам культурного наследия, подлежащим государственной охране	-
14.3	Реквизиты документа, на основании которого установлены требования к сохранению, содержанию и использованию объектов культурного наследия (памятников истории и культуры) народов Российской Федерации, требования к обеспечению доступа к таким объектам либо выявленному объекту культурного наследия	-
Обозначение (номер) помещения, машино-места на плане здания, сооружения, плане этажа: 1001		
Кадастровый номер: -		
№ п/п	Наименование характеристики	Значение характеристики
1	2	3
1	Вид объекта недвижимости (помещение, машино-место)	Помещение
2	Ранее присвоенный государственный учетный номер помещения, машино-места (кадастровый, инвентарный или условный номер)	-
3	Кадастровый номер исходного объекта недвижимости (объектов недвижимости)	-
4	Номер, тип этажа (этажей), на котором (которых) расположено помещение	подвал, Этаж
5	Адрес помещения, машино-места	Российская Федерация, 143033, Московская область, г.о Одинцовский, село Лайково, микрорайон Город-событие, дом 21, помещение 1001

5	Местоположение помещения, машино-места	-
	Дополнение местоположения помещения, машино-места	-
6	Площадь помещения, машино-места (Р), м2	4.0
7	Назначение помещения	Нежилое
8	Вид жилого помещения (квартира, комната (в квартире), если жилое помещение расположено в многоквартирном доме	-
9	Вид (виды) разрешенного использования помещения	-
10	Наименование помещения	Кладовая
11	Кадастровый номер (при наличии) или обозначение на плане этажа (или поэтажном плане) квартиры, в которой расположена комната	-
12	Сведения об отнесении к общему имуществу в многоквартирном доме или к вспомогательным помещениям	-
13	Сведения об отнесении к специализированному жилищному фонду или к жилым помещениям наемного дома социального использования или наемного дома коммерческого использования	-
14	Сведения о включении помещения в единый государственный реестр объектов культурного наследия (памятников истории и культуры) народов Российской Федерации	-
14.1	Регистрационный номер, вид и наименование объекта недвижимости в едином государственном реестре объектов культурного наследия (памятников истории и культуры) народов Российской Федерации либо регистрационный номер учетной карты объекта, представляющего собой историко-культурную ценность, вид и наименование выявленного объекта культурного наследия	-
14.2	Реквизиты решений Правительства Российской Федерации, органов охраны объектов культурного наследия о включении объекта недвижимости в единый государственный реестр объектов культурного наследия (памятников истории и культуры) народов Российской Федерации либо об отнесении объекта недвижимости к выявленным объектам культурного наследия, подлежащим государственной охране	-
14.3	Реквизиты документа, на основании которого установлены требования к сохранению, содержанию и использованию объектов культурного наследия (памятников истории и культуры) народов Российской Федерации, требования к обеспечению доступа к таким объектам либо выявленному объекту культурного наследия	-

Обозначение (номер) помещения, машино-места на плане здания, сооружения, плане этажа: 1002

Кадастровый номер: -

№ п/п	Наименование характеристики	Значение характеристики
1	2	3
1	Вид объекта недвижимости (помещение, машино-место)	Помещение

2	Ранее присвоенный государственный учетный номер помещения, машино-места (кадастровый, инвентарный или условный номер)	-
3	Кадастровый номер исходного объекта недвижимости (объектов недвижимости)	-
4	Номер, тип этажа (этажей), на котором (которых) расположено помещение	подвал, Этаж
5	Адрес помещения, машино-места	Российская Федерация, 143033, Московская область, г.о Одинцовский, село Лайково, микрорайон Город-событие, дом 21, помещение 1002
	Местоположение помещения, машино-места	-
	Дополнение местоположения помещения, машино-места	-
6	Площадь помещения, машино-места (P), м2	4.1
7	Назначение помещения	Нежилое
8	Вид жилого помещения (квартира, комната (в квартире), если жилое помещение расположено в многоквартирном доме	-
9	Вид (виды) разрешенного использования помещения	-
10	Наименование помещения	Кладовая
11	Кадастровый номер (при наличии) или обозначение на плане этажа (или поэтажном плане) квартиры, в которой расположена комната	-
12	Сведения об отнесении к общему имуществу в многоквартирном доме или к вспомогательным помещениям	-
13	Сведения об отнесении к специализированному жилищному фонду или к жилым помещениям наемного дома социального использования или наемного дома коммерческого использования	-
14	Сведения о включении помещения в единый государственный реестр объектов культурного наследия (памятников истории и культуры) народов Российской Федерации	-
14.1	Регистрационный номер, вид и наименование объекта недвижимости в едином государственном реестре объектов культурного наследия (памятников истории и культуры) народов Российской Федерации либо регистрационный номер учетной карты объекта, представляющего собой историко-культурную ценность, вид и наименование выявленного объекта культурного наследия	-
14.2	Реквизиты решений Правительства Российской Федерации, органов охраны объектов культурного наследия о включении объекта недвижимости в единый государственный реестр объектов культурного наследия (памятников истории и культуры) народов Российской Федерации либо об отнесении объекта недвижимости к выявленным объектам культурного наследия, подлежащим государственной охране	-
14.3	Реквизиты документа, на основании которого установлены требования к сохранению, содержанию и использованию объектов культурного наследия (памятников истории и культуры) народов Российской Федерации, требования к обеспечению доступа к таким объектам либо выявленному объекту культурного наследия	-

Обозначение (номер) помещения, машино-места на плане здания, сооружения, плане этажа: 1003

Кадастровый номер: -

№ п/п	Наименование характеристики	Значение характеристики
1	2	3
1	Вид объекта недвижимости (помещение, машино-место)	Помещение
2	Ранее присвоенный государственный учетный номер помещения, машино-места (кадастровый, инвентарный или условный номер)	-
3	Кадастровый номер исходного объекта недвижимости (объектов недвижимости)	-
4	Номер, тип этажа (этажей), на котором (которых) расположено помещение	подвал, Этаж
5	Адрес помещения, машино-места	Российская Федерация, 143033, Московская область, г.о Одинцовский, село Лайково, микрорайон Город-событие, дом 21, помещение 1003
	Местоположение помещения, машино-места	-
	Дополнение местоположения помещения, машино-места	-
6	Площадь помещения, машино-места (P), м ²	3.5
7	Назначение помещения	Нежилое
8	Вид жилого помещения (квартира, комната (в квартире)), если жилое помещение расположено в многоквартирном доме	-
9	Вид (виды) разрешенного использования помещения	-
10	Наименование помещения	Кладовая
11	Кадастровый номер (при наличии) или обозначение на плане этажа (или поэтажном плане) квартиры, в которой расположена комната	-
12	Сведения об отнесении к общему имуществу в многоквартирном доме или к вспомогательным помещениям	-
13	Сведения об отнесении к специализированному жилищному фонду или к жилым помещениям наемного дома социального использования или наемного дома коммерческого использования	-
14	Сведения о включении помещения в единый государственный реестр объектов культурного наследия (памятников истории и культуры) народов Российской Федерации	-
14.1	Регистрационный номер, вид и наименование объекта недвижимости в едином государственном реестре объектов культурного наследия (памятников истории и культуры) народов Российской Федерации либо регистрационный номер учетной карты объекта, представляющего собой историко-культурную ценность, вид и наименование выявленного объекта культурного наследия	-

14.2	Реквизиты решений Правительства Российской Федерации, органов охраны объектов культурного наследия о включении объекта недвижимости в единый государственный реестр объектов культурного наследия (памятников истории и культуры) народов Российской Федерации либо об отнесении объекта недвижимости к выявленным объектам культурного наследия, подлежащим государственной охране	-
14.3	Реквизиты документа, на основании которого установлены требования к сохранению, содержанию и использованию объектов культурного наследия (памятников истории и культуры) народов Российской Федерации, требования к обеспечению доступа к таким объектам либо выявленному объекту культурного наследия	-
Обозначение (номер) помещения, машино-места на плане здания, сооружения, плане этажа: 1004		
Кадастровый номер: -		
№ п/п	Наименование характеристики	Значение характеристики
1	2	3
1	Вид объекта недвижимости (помещение, машино-место)	Помещение
2	Ранее присвоенный государственный учетный номер помещения, машино-места (кадастровый, инвентарный или условный номер)	-
3	Кадастровый номер исходного объекта недвижимости (объектов недвижимости)	-
4	Номер, тип этажа (этажей), на котором (которых) расположено помещение	подвал, Этаж
5	Адрес помещения, машино-места	Российская Федерация, 143033, Московская область, г.о Одинцовский, село Лайково, микрорайон Город-событие, дом 21, помещение 1004
	Местоположение помещения, машино-места	-
	Дополнение местоположения помещения, машино-места	-
6	Площадь помещения, машино-места (Р), м2	3.2
7	Назначение помещения	Нежилое
8	Вид жилого помещения (квартира, комната (в квартире), если жилое помещение расположено в многоквартирном доме)	-
9	Вид (виды) разрешенного использования помещения	-
10	Наименование помещения	Кладовая
11	Кадастровый номер (при наличии) или обозначение на плане этажа (или поэтажном плане) квартиры, в которой расположена комната	-
12	Сведения об отнесении к общему имуществу в многоквартирном доме или к вспомогательным помещениям	-
13	Сведения об отнесении к специализированному жилищному фонду или к жилым помещениям наемного дома социального использования или наемного дома коммерческого использования	-

14	Сведения о включении помещения в единый государственный реестр объектов культурного наследия (памятников истории и культуры) народов Российской Федерации	-
14.1	Регистрационный номер, вид и наименование объекта недвижимости в едином государственном реестре объектов культурного наследия (памятников истории и культуры) народов Российской Федерации либо регистрационный номер учетной карты объекта, представляющего собой историко-культурную ценность, вид и наименование выявленного объекта культурного наследия	-
14.2	Реквизиты решений Правительства Российской Федерации, органов охраны объектов культурного наследия о включении объекта недвижимости в единый государственный реестр объектов культурного наследия (памятников истории и культуры) народов Российской Федерации либо об отнесении объекта недвижимости к выявленным объектам культурного наследия, подлежащим государственной охране	-
14.3	Реквизиты документа, на основании которого установлены требования к сохранению, содержанию и использованию объектов культурного наследия (памятников истории и культуры) народов Российской Федерации, требования к обеспечению доступа к таким объектам либо выявленному объекту культурного наследия	-

Обозначение (номер) помещения, машино-места на плане здания, сооружения, плане этажа: 1005

Кадастровый номер: -

№ п/п	Наименование характеристики	Значение характеристики
1	2	3
1	Вид объекта недвижимости (помещение, машино-место)	Помещение
2	Ранее присвоенный государственный учетный номер помещения, машино-места (кадастровый, инвентарный или условный номер)	-
3	Кадастровый номер исходного объекта недвижимости (объектов недвижимости)	-
4	Номер, тип этажа (этажей), на котором (которых) расположено помещение	подвал, Этаж
5	Адрес помещения, машино-места	Российская Федерация, 143033, Московская область, г.о Одинцовский, село Лайково, микрорайон Город-событие, дом 21, помещение 1005
	Местоположение помещения, машино-места	-
	Дополнение местоположения помещения, машино-места	-
6	Площадь помещения, машино-места (Р), м ²	3.0
7	Назначение помещения	Нежилое
8	Вид жилого помещения (квартира, комната (в квартире)), если жилое помещение расположено в многоквартирном доме	-
9	Вид (виды) разрешенного использования помещения	-
10	Наименование помещения	Кладовая

11	Кадастровый номер (при наличии) или обозначение на плане этажа (или поэтажном плане) квартиры, в которой расположена комната	-
12	Сведения об отнесении к общему имуществу в многоквартирном доме или к вспомогательным помещениям	-
13	Сведения об отнесении к специализированному жилищному фонду или к жилым помещениям наемного дома социального использования или наемного дома коммерческого использования	-
14	Сведения о включении помещения в единый государственный реестр объектов культурного наследия (памятников истории и культуры) народов Российской Федерации	-
14.1	Регистрационный номер, вид и наименование объекта недвижимости в едином государственном реестре объектов культурного наследия (памятников истории и культуры) народов Российской Федерации либо регистрационный номер учетной карты объекта, представляющего собой историко-культурную ценность, вид и наименование выявленного объекта культурного наследия	-
14.2	Реквизиты решений Правительства Российской Федерации, органов охраны объектов культурного наследия о включении объекта недвижимости в единый государственный реестр объектов культурного наследия (памятников истории и культуры) народов Российской Федерации либо об отнесении объекта недвижимости к выявленным объектам культурного наследия, подлежащим государственной охране	-
14.3	Реквизиты документа, на основании которого установлены требования к сохранению, содержанию и использованию объектов культурного наследия (памятников истории и культуры) народов Российской Федерации, требования к обеспечению доступа к таким объектам либо выявленному объекту культурного наследия	-
Обозначение (номер) помещения, машино-места на плане здания, сооружения, плане этажа: 1006		
Кадастровый номер: -		
№ п/п	Наименование характеристики	Значение характеристики
1	2	3
1	Вид объекта недвижимости (помещение, машино-место)	Помещение
2	Ранее присвоенный государственный учетный номер помещения, машино-места (кадастровый, инвентарный или условный номер)	-
3	Кадастровый номер исходного объекта недвижимости (объектов недвижимости)	-
4	Номер, тип этажа (этажей), на котором (которых) расположено помещение	подвал, Этаж
5	Адрес помещения, машино-места	Российская Федерация, 143033, Московская область, г.о Одинцовский, село Лайково, микрорайон Город-событие, дом 21, помещение 1006

5	Местоположение помещения, машино-места	-
	Дополнение местоположения помещения, машино-места	-
6	Площадь помещения, машино-места (Р), м2	3.1
7	Назначение помещения	Нежилое
8	Вид жилого помещения (квартира, комната (в квартире), если жилое помещение расположено в многоквартирном доме)	-
9	Вид (виды) разрешенного использования помещения	-
10	Наименование помещения	Кладовая
11	Кадастровый номер (при наличии) или обозначение на плане этажа (или поэтажном плане) квартиры, в которой расположена комната	-
12	Сведения об отнесении к общему имуществу в многоквартирном доме или к вспомогательным помещениям	-
13	Сведения об отнесении к специализированному жилищному фонду или к жилым помещениям наемного дома социального использования или наемного дома коммерческого использования	-
14	Сведения о включении помещения в единый государственный реестр объектов культурного наследия (памятников истории и культуры) народов Российской Федерации	-
14.1	Регистрационный номер, вид и наименование объекта недвижимости в едином государственном реестре объектов культурного наследия (памятников истории и культуры) народов Российской Федерации либо регистрационный номер учетной карты объекта, представляющего собой историко-культурную ценность, вид и наименование выявленного объекта культурного наследия	-
14.2	Реквизиты решений Правительства Российской Федерации, органов охраны объектов культурного наследия о включении объекта недвижимости в единый государственный реестр объектов культурного наследия (памятников истории и культуры) народов Российской Федерации либо об отнесении объекта недвижимости к выявленным объектам культурного наследия, подлежащим государственной охране	-
14.3	Реквизиты документа, на основании которого установлены требования к сохранению, содержанию и использованию объектов культурного наследия (памятников истории и культуры) народов Российской Федерации, требования к обеспечению доступа к таким объектам либо выявленному объекту культурного наследия	-

Обозначение (номер) помещения, машино-места на плане здания, сооружения, плане этажа: 1007

Кадастровый номер: -

№ п/п	Наименование характеристики	Значение характеристики
1	2	3
1	Вид объекта недвижимости (помещение, машино-место)	Помещение

2	Ранее присвоенный государственный учетный номер помещения, машино-места (кадастровый, инвентарный или условный номер)	-
3	Кадастровый номер исходного объекта недвижимости (объектов недвижимости)	-
4	Номер, тип этажа (этажей), на котором (которых) расположено помещение	подвал, Этаж
5	Адрес помещения, машино-места	Российская Федерация, 143033, Московская область, г.о Одинцовский, село Лайково, микрорайон Город-событие, дом 21, помещение 1007
	Местоположение помещения, машино-места	-
	Дополнение местоположения помещения, машино-места	-
6	Площадь помещения, машино-места (P), м2	3.5
7	Назначение помещения	Нежилое
8	Вид жилого помещения (квартира, комната (в квартире), если жилое помещение расположено в многоквартирном доме	-
9	Вид (виды) разрешенного использования помещения	-
10	Наименование помещения	Кладовая
11	Кадастровый номер (при наличии) или обозначение на плане этажа (или поэтажном плане) квартиры, в которой расположена комната	-
12	Сведения об отнесении к общему имуществу в многоквартирном доме или к вспомогательным помещениям	-
13	Сведения об отнесении к специализированному жилищному фонду или к жилым помещениям наемного дома социального использования или наемного дома коммерческого использования	-
14	Сведения о включении помещения в единый государственный реестр объектов культурного наследия (памятников истории и культуры) народов Российской Федерации	-
14.1	Регистрационный номер, вид и наименование объекта недвижимости в едином государственном реестре объектов культурного наследия (памятников истории и культуры) народов Российской Федерации либо регистрационный номер учетной карты объекта, представляющего собой историко-культурную ценность, вид и наименование выявленного объекта культурного наследия	-
14.2	Реквизиты решений Правительства Российской Федерации, органов охраны объектов культурного наследия о включении объекта недвижимости в единый государственный реестр объектов культурного наследия (памятников истории и культуры) народов Российской Федерации либо об отнесении объекта недвижимости к выявленным объектам культурного наследия, подлежащим государственной охране	-
14.3	Реквизиты документа, на основании которого установлены требования к сохранению, содержанию и использованию объектов культурного наследия (памятников истории и культуры) народов Российской Федерации, требования к обеспечению доступа к таким объектам либо выявленному объекту культурного наследия	-

Обозначение (номер) помещения, машино-места на плане здания, сооружения, плане этажа: 1008

Кадастровый номер: -

№ п/п	Наименование характеристики	Значение характеристики
1	2	3
1	Вид объекта недвижимости (помещение, машино-место)	Помещение
2	Ранее присвоенный государственный учетный номер помещения, машино-места (кадастровый, инвентарный или условный номер)	-
3	Кадастровый номер исходного объекта недвижимости (объектов недвижимости)	-
4	Номер, тип этажа (этажей), на котором (которых) расположено помещение	подвал, Этаж
5	Адрес помещения, машино-места	Российская Федерация, 143033, Московская область, г.о Одинцовский, село Лайково, микрорайон Город-событие, дом 21, помещение 1008
	Местоположение помещения, машино-места	-
	Дополнение местоположения помещения, машино-места	-
6	Площадь помещения, машино-места (P), м ²	4.0
7	Назначение помещения	Нежилое
8	Вид жилого помещения (квартира, комната (в квартире)), если жилое помещение расположено в многоквартирном доме	-
9	Вид (виды) разрешенного использования помещения	-
10	Наименование помещения	Кладовая
11	Кадастровый номер (при наличии) или обозначение на плане этажа (или поэтажном плане) квартиры, в которой расположена комната	-
12	Сведения об отнесении к общему имуществу в многоквартирном доме или к вспомогательным помещениям	-
13	Сведения об отнесении к специализированному жилищному фонду или к жилым помещениям наемного дома социального использования или наемного дома коммерческого использования	-
14	Сведения о включении помещения в единый государственный реестр объектов культурного наследия (памятников истории и культуры) народов Российской Федерации	-
14.1	Регистрационный номер, вид и наименование объекта недвижимости в едином государственном реестре объектов культурного наследия (памятников истории и культуры) народов Российской Федерации либо регистрационный номер учетной карты объекта, представляющего собой историко-культурную ценность, вид и наименование выявленного объекта культурного наследия	-

14.2	Реквизиты решений Правительства Российской Федерации, органов охраны объектов культурного наследия о включении объекта недвижимости в единый государственный реестр объектов культурного наследия (памятников истории и культуры) народов Российской Федерации либо об отнесении объекта недвижимости к выявленным объектам культурного наследия, подлежащим государственной охране	-
14.3	Реквизиты документа, на основании которого установлены требования к сохранению, содержанию и использованию объектов культурного наследия (памятников истории и культуры) народов Российской Федерации, требования к обеспечению доступа к таким объектам либо выявленному объекту культурного наследия	-
Обозначение (номер) помещения, машино-места на плане здания, сооружения, плане этажа: 1009		
Кадастровый номер: -		
№ п/п	Наименование характеристики	Значение характеристики
1	2	3
1	Вид объекта недвижимости (помещение, машино-место)	Помещение
2	Ранее присвоенный государственный учетный номер помещения, машино-места (кадастровый, инвентарный или условный номер)	-
3	Кадастровый номер исходного объекта недвижимости (объектов недвижимости)	-
4	Номер, тип этажа (этажей), на котором (которых) расположено помещение	подвал, Этаж
5	Адрес помещения, машино-места	Российская Федерация, 143033, Московская область, г.о Одинцовский, село Лайково, микрорайон Город-событие, дом 21, помещение 1009
	Местоположение помещения, машино-места	-
	Дополнение местоположения помещения, машино-места	-
6	Площадь помещения, машино-места (Р), м2	3.9
7	Назначение помещения	Нежилое
8	Вид жилого помещения (квартира, комната (в квартире), если жилое помещение расположено в многоквартирном доме)	-
9	Вид (виды) разрешенного использования помещения	-
10	Наименование помещения	Кладовая
11	Кадастровый номер (при наличии) или обозначение на плане этажа (или поэтажном плане) квартиры, в которой расположена комната	-
12	Сведения об отнесении к общему имуществу в многоквартирном доме или к вспомогательным помещениям	-
13	Сведения об отнесении к специализированному жилищному фонду или к жилым помещениям наемного дома социального использования или наемного дома коммерческого использования	-

14	Сведения о включении помещения в единый государственный реестр объектов культурного наследия (памятников истории и культуры) народов Российской Федерации	-
14.1	Регистрационный номер, вид и наименование объекта недвижимости в едином государственном реестре объектов культурного наследия (памятников истории и культуры) народов Российской Федерации либо регистрационный номер учетной карты объекта, представляющего собой историко-культурную ценность, вид и наименование выявленного объекта культурного наследия	-
14.2	Реквизиты решений Правительства Российской Федерации, органов охраны объектов культурного наследия о включении объекта недвижимости в единый государственный реестр объектов культурного наследия (памятников истории и культуры) народов Российской Федерации либо об отнесении объекта недвижимости к выявленным объектам культурного наследия, подлежащим государственной охране	-
14.3	Реквизиты документа, на основании которого установлены требования к сохранению, содержанию и использованию объектов культурного наследия (памятников истории и культуры) народов Российской Федерации, требования к обеспечению доступа к таким объектам либо выявленному объекту культурного наследия	-
Обозначение (номер) помещения, машино-места на плане здания, сооружения, плане этажа: 1010		
Кадастровый номер: -		
№ п/п	Наименование характеристики	Значение характеристики
1	2	3
1	Вид объекта недвижимости (помещение, машино-место)	Помещение
2	Ранее присвоенный государственный учетный номер помещения, машино-места (кадастровый, инвентарный или условный номер)	-
3	Кадастровый номер исходного объекта недвижимости (объектов недвижимости)	-
4	Номер, тип этажа (этажей), на котором (которых) расположено помещение	подвал, Этаж
5	Адрес помещения, машино-места	Российская Федерация, 143033, Московская область, г.о Одинцовский, село Лайково, микрорайон Город-событие, дом 21, помещение 1010
	Местоположение помещения, машино-места	-
	Дополнение местоположения помещения, машино-места	-
6	Площадь помещения, машино-места (Р), м ²	4.0
7	Назначение помещения	Нежилое
8	Вид жилого помещения (квартира, комната (в квартире)), если жилое помещение расположено в многоквартирном доме	-
9	Вид (виды) разрешенного использования помещения	-
10	Наименование помещения	Кладовая

11	Кадастровый номер (при наличии) или обозначение на плане этажа (или поэтажном плане) квартиры, в которой расположена комната	-
12	Сведения об отнесении к общему имуществу в многоквартирном доме или к вспомогательным помещениям	-
13	Сведения об отнесении к специализированному жилищному фонду или к жилым помещениям наемного дома социального использования или наемного дома коммерческого использования	-
14	Сведения о включении помещения в единый государственный реестр объектов культурного наследия (памятников истории и культуры) народов Российской Федерации	-
14.1	Регистрационный номер, вид и наименование объекта недвижимости в едином государственном реестре объектов культурного наследия (памятников истории и культуры) народов Российской Федерации либо регистрационный номер учетной карты объекта, представляющего собой историко-культурную ценность, вид и наименование выявленного объекта культурного наследия	-
14.2	Реквизиты решений Правительства Российской Федерации, органов охраны объектов культурного наследия о включении объекта недвижимости в единый государственный реестр объектов культурного наследия (памятников истории и культуры) народов Российской Федерации либо об отнесении объекта недвижимости к выявленным объектам культурного наследия, подлежащим государственной охране	-
14.3	Реквизиты документа, на основании которого установлены требования к сохранению, содержанию и использованию объектов культурного наследия (памятников истории и культуры) народов Российской Федерации, требования к обеспечению доступа к таким объектам либо выявленному объекту культурного наследия	-
Обозначение (номер) помещения, машино-места на плане здания, сооружения, плане этажа: 1011		
Кадастровый номер: -		
№ п/п	Наименование характеристики	Значение характеристики
1	2	3
1	Вид объекта недвижимости (помещение, машино-место)	Помещение
2	Ранее присвоенный государственный учетный номер помещения, машино-места (кадастровый, инвентарный или условный номер)	-
3	Кадастровый номер исходного объекта недвижимости (объектов недвижимости)	-
4	Номер, тип этажа (этажей), на котором (которых) расположено помещение	подвал, Этаж
5	Адрес помещения, машино-места	Российская Федерация, 143033, Московская область, г.о Одинцовский, село Лайково, микрорайон Город-событие, дом 21, помещение 1011

5	Местоположение помещения, машино-места	-
	Дополнение местоположения помещения, машино-места	-
6	Площадь помещения, машино-места (Р), м2	3.5
7	Назначение помещения	Нежилое
8	Вид жилого помещения (квартира, комната (в квартире), если жилое помещение расположено в многоквартирном доме)	-
9	Вид (виды) разрешенного использования помещения	-
10	Наименование помещения	Кладовая
11	Кадастровый номер (при наличии) или обозначение на плане этажа (или поэтажном плане) квартиры, в которой расположена комната	-
12	Сведения об отнесении к общему имуществу в многоквартирном доме или к вспомогательным помещениям	-
13	Сведения об отнесении к специализированному жилищному фонду или к жилым помещениям наемного дома социального использования или наемного дома коммерческого использования	-
14	Сведения о включении помещения в единый государственный реестр объектов культурного наследия (памятников истории и культуры) народов Российской Федерации	-
14.1	Регистрационный номер, вид и наименование объекта недвижимости в едином государственном реестре объектов культурного наследия (памятников истории и культуры) народов Российской Федерации либо регистрационный номер учетной карты объекта, представляющего собой историко-культурную ценность, вид и наименование выявленного объекта культурного наследия	-
14.2	Реквизиты решений Правительства Российской Федерации, органов охраны объектов культурного наследия о включении объекта недвижимости в единый государственный реестр объектов культурного наследия (памятников истории и культуры) народов Российской Федерации либо об отнесении объекта недвижимости к выявленным объектам культурного наследия, подлежащим государственной охране	-
14.3	Реквизиты документа, на основании которого установлены требования к сохранению, содержанию и использованию объектов культурного наследия (памятников истории и культуры) народов Российской Федерации, требования к обеспечению доступа к таким объектам либо выявленному объекту культурного наследия	-

Обозначение (номер) помещения, машино-места на плане здания, сооружения, плане этажа: 1012

Кадастровый номер: -

№ п/п	Наименование характеристики	Значение характеристики
1	2	3
1	Вид объекта недвижимости (помещение, машино-место)	Помещение

2	Ранее присвоенный государственный учетный номер помещения, машино-места (кадастровый, инвентарный или условный номер)	-
3	Кадастровый номер исходного объекта недвижимости (объектов недвижимости)	-
4	Номер, тип этажа (этажей), на котором (которых) расположено помещение	подвал, Этаж
5	Адрес помещения, машино-места	Российская Федерация, 143033, Московская область, г.о Одинцовский, село Лайково, микрорайон Город-событие, дом 21, помещение 1012
	Местоположение помещения, машино-места	-
	Дополнение местоположения помещения, машино-места	-
6	Площадь помещения, машино-места (P), м2	3.8
7	Назначение помещения	Нежилое
8	Вид жилого помещения (квартира, комната (в квартире), если жилое помещение расположено в многоквартирном доме	-
9	Вид (виды) разрешенного использования помещения	-
10	Наименование помещения	Кладовая
11	Кадастровый номер (при наличии) или обозначение на плане этажа (или поэтажном плане) квартиры, в которой расположена комната	-
12	Сведения об отнесении к общему имуществу в многоквартирном доме или к вспомогательным помещениям	-
13	Сведения об отнесении к специализированному жилищному фонду или к жилым помещениям наемного дома социального использования или наемного дома коммерческого использования	-
14	Сведения о включении помещения в единый государственный реестр объектов культурного наследия (памятников истории и культуры) народов Российской Федерации	-
14.1	Регистрационный номер, вид и наименование объекта недвижимости в едином государственном реестре объектов культурного наследия (памятников истории и культуры) народов Российской Федерации либо регистрационный номер учетной карты объекта, представляющего собой историко-культурную ценность, вид и наименование выявленного объекта культурного наследия	-
14.2	Реквизиты решений Правительства Российской Федерации, органов охраны объектов культурного наследия о включении объекта недвижимости в единый государственный реестр объектов культурного наследия (памятников истории и культуры) народов Российской Федерации либо об отнесении объекта недвижимости к выявленным объектам культурного наследия, подлежащим государственной охране	-
14.3	Реквизиты документа, на основании которого установлены требования к сохранению, содержанию и использованию объектов культурного наследия (памятников истории и культуры) народов Российской Федерации, требования к обеспечению доступа к таким объектам либо выявленному объекту культурного наследия	-

Обозначение (номер) помещения, машино-места на плане здания, сооружения, плане этажа: 1013

Кадастровый номер: -

№ п/п	Наименование характеристики	Значение характеристики
1	2	3
1	Вид объекта недвижимости (помещение, машино-место)	Помещение
2	Ранее присвоенный государственный учетный номер помещения, машино-места (кадастровый, инвентарный или условный номер)	-
3	Кадастровый номер исходного объекта недвижимости (объектов недвижимости)	-
4	Номер, тип этажа (этажей), на котором (которых) расположено помещение	подвал, Этаж
5	Адрес помещения, машино-места	Российская Федерация, 143033, Московская область, г.о Одинцовский, село Лайково, микрорайон Город-событие, дом 21, помещение 1013
	Местоположение помещения, машино-места	-
	Дополнение местоположения помещения, машино-места	-
6	Площадь помещения, машино-места (Р), м ²	3.5
7	Назначение помещения	Нежилое
8	Вид жилого помещения (квартира, комната (в квартире)), если жилое помещение расположено в многоквартирном доме	-
9	Вид (виды) разрешенного использования помещения	-
10	Наименование помещения	Кладовая
11	Кадастровый номер (при наличии) или обозначение на плане этажа (или поэтажном плане) квартиры, в которой расположена комната	-
12	Сведения об отнесении к общему имуществу в многоквартирном доме или к вспомогательным помещениям	-
13	Сведения об отнесении к специализированному жилищному фонду или к жилым помещениям наемного дома социального использования или наемного дома коммерческого использования	-
14	Сведения о включении помещения в единый государственный реестр объектов культурного наследия (памятников истории и культуры) народов Российской Федерации	-
14.1	Регистрационный номер, вид и наименование объекта недвижимости в едином государственном реестре объектов культурного наследия (памятников истории и культуры) народов Российской Федерации либо регистрационный номер учетной карты объекта, представляющего собой историко-культурную ценность, вид и наименование выявленного объекта культурного наследия	-

14.2	Реквизиты решений Правительства Российской Федерации, органов охраны объектов культурного наследия о включении объекта недвижимости в единый государственный реестр объектов культурного наследия (памятников истории и культуры) народов Российской Федерации либо об отнесении объекта недвижимости к выявленным объектам культурного наследия, подлежащим государственной охране	-
14.3	Реквизиты документа, на основании которого установлены требования к сохранению, содержанию и использованию объектов культурного наследия (памятников истории и культуры) народов Российской Федерации, требования к обеспечению доступа к таким объектам либо выявленному объекту культурного наследия	-
Обозначение (номер) помещения, машино-места на плане здания, сооружения, плане этажа: 1014		
Кадастровый номер: -		
№ п/п	Наименование характеристики	Значение характеристики
1	2	3
1	Вид объекта недвижимости (помещение, машино-место)	Помещение
2	Ранее присвоенный государственный учетный номер помещения, машино-места (кадастровый, инвентарный или условный номер)	-
3	Кадастровый номер исходного объекта недвижимости (объектов недвижимости)	-
4	Номер, тип этажа (этажей), на котором (которых) расположено помещение	подвал, Этаж
5	Адрес помещения, машино-места	Российская Федерация, 143033, Московская область, г.о Одинцовский, село Лайково, микрорайон Город-событие, дом 21, помещение 1014
	Местоположение помещения, машино-места	-
	Дополнение местоположения помещения, машино-места	-
6	Площадь помещения, машино-места (P), м2	3.7
7	Назначение помещения	Нежилое
8	Вид жилого помещения (квартира, комната (в квартире), если жилое помещение расположено в многоквартирном доме)	-
9	Вид (виды) разрешенного использования помещения	-
10	Наименование помещения	Кладовая
11	Кадастровый номер (при наличии) или обозначение на плане этажа (или поэтажном плане) квартиры, в которой расположена комната	-
12	Сведения об отнесении к общему имуществу в многоквартирном доме или к вспомогательным помещениям	-
13	Сведения об отнесении к специализированному жилищному фонду или к жилым помещениям наемного дома социального использования или наемного дома коммерческого использования	-

14	Сведения о включении помещения в единый государственный реестр объектов культурного наследия (памятников истории и культуры) народов Российской Федерации	-
14.1	Регистрационный номер, вид и наименование объекта недвижимости в едином государственном реестре объектов культурного наследия (памятников истории и культуры) народов Российской Федерации либо регистрационный номер учетной карты объекта, представляющего собой историко-культурную ценность, вид и наименование выявленного объекта культурного наследия	-
14.2	Реквизиты решений Правительства Российской Федерации, органов охраны объектов культурного наследия о включении объекта недвижимости в единый государственный реестр объектов культурного наследия (памятников истории и культуры) народов Российской Федерации либо об отнесении объекта недвижимости к выявленным объектам культурного наследия, подлежащим государственной охране	-
14.3	Реквизиты документа, на основании которого установлены требования к сохранению, содержанию и использованию объектов культурного наследия (памятников истории и культуры) народов Российской Федерации, требования к обеспечению доступа к таким объектам либо выявленному объекту культурного наследия	-

Обозначение (номер) помещения, машино-места на плане здания, сооружения, плане этажа: 1015

Кадастровый номер: -

№ п/п	Наименование характеристики	Значение характеристики
1	2	3
1	Вид объекта недвижимости (помещение, машино-место)	Помещение
2	Ранее присвоенный государственный учетный номер помещения, машино-места (кадастровый, инвентарный или условный номер)	-
3	Кадастровый номер исходного объекта недвижимости (объектов недвижимости)	-
4	Номер, тип этажа (этажей), на котором (которых) расположено помещение	подвал, Этаж
5	Адрес помещения, машино-места	Российская Федерация, 143033, Московская область, г.о Одинцовский, село Лайково, микрорайон Город-событие, дом 21, помещение 1015
	Местоположение помещения, машино-места	-
	Дополнение местоположения помещения, машино-места	-
6	Площадь помещения, машино-места (Р), м ²	3.2
7	Назначение помещения	Нежилое
8	Вид жилого помещения (квартира, комната (в квартире)), если жилое помещение расположено в многоквартирном доме	-
9	Вид (виды) разрешенного использования помещения	-
10	Наименование помещения	Кладовая

11	Кадастровый номер (при наличии) или обозначение на плане этажа (или поэтажном плане) квартиры, в которой расположена комната	-
12	Сведения об отнесении к общему имуществу в многоквартирном доме или к вспомогательным помещениям	-
13	Сведения об отнесении к специализированному жилищному фонду или к жилым помещениям наемного дома социального использования или наемного дома коммерческого использования	-
14	Сведения о включении помещения в единый государственный реестр объектов культурного наследия (памятников истории и культуры) народов Российской Федерации	-
14.1	Регистрационный номер, вид и наименование объекта недвижимости в едином государственном реестре объектов культурного наследия (памятников истории и культуры) народов Российской Федерации либо регистрационный номер учетной карты объекта, представляющего собой историко-культурную ценность, вид и наименование выявленного объекта культурного наследия	-
14.2	Реквизиты решений Правительства Российской Федерации, органов охраны объектов культурного наследия о включении объекта недвижимости в единый государственный реестр объектов культурного наследия (памятников истории и культуры) народов Российской Федерации либо об отнесении объекта недвижимости к выявленным объектам культурного наследия, подлежащим государственной охране	-
14.3	Реквизиты документа, на основании которого установлены требования к сохранению, содержанию и использованию объектов культурного наследия (памятников истории и культуры) народов Российской Федерации, требования к обеспечению доступа к таким объектам либо выявленному объекту культурного наследия	-
Обозначение (номер) помещения, машино-места на плане здания, сооружения, плане этажа: 1016		
Кадастровый номер: -		
№ п/п	Наименование характеристики	Значение характеристики
1	2	3
1	Вид объекта недвижимости (помещение, машино-место)	Помещение
2	Ранее присвоенный государственный учетный номер помещения, машино-места (кадастровый, инвентарный или условный номер)	-
3	Кадастровый номер исходного объекта недвижимости (объектов недвижимости)	-
4	Номер, тип этажа (этажей), на котором (которых) расположено помещение	подвал, Этаж
5	Адрес помещения, машино-места	Российская Федерация, 143033, Московская область, г.о Одинцовский, село Лайково, микрорайон Город-событие, дом 21, помещение 1016

5	Местоположение помещения, машино-места	-
	Дополнение местоположения помещения, машино-места	-
6	Площадь помещения, машино-места (Р), м2	3.1
7	Назначение помещения	Нежилое
8	Вид жилого помещения (квартира, комната (в квартире), если жилое помещение расположено в многоквартирном доме	-
9	Вид (виды) разрешенного использования помещения	-
10	Наименование помещения	Кладовая
11	Кадастровый номер (при наличии) или обозначение на плане этажа (или поэтажном плане) квартиры, в которой расположена комната	-
12	Сведения об отнесении к общему имуществу в многоквартирном доме или к вспомогательным помещениям	-
13	Сведения об отнесении к специализированному жилищному фонду или к жилым помещениям наемного дома социального использования или наемного дома коммерческого использования	-
14	Сведения о включении помещения в единый государственный реестр объектов культурного наследия (памятников истории и культуры) народов Российской Федерации	-
14.1	Регистрационный номер, вид и наименование объекта недвижимости в едином государственном реестре объектов культурного наследия (памятников истории и культуры) народов Российской Федерации либо регистрационный номер учетной карты объекта, представляющего собой историко-культурную ценность, вид и наименование выявленного объекта культурного наследия	-
14.2	Реквизиты решений Правительства Российской Федерации, органов охраны объектов культурного наследия о включении объекта недвижимости в единый государственный реестр объектов культурного наследия (памятников истории и культуры) народов Российской Федерации либо об отнесении объекта недвижимости к выявленным объектам культурного наследия, подлежащим государственной охране	-
14.3	Реквизиты документа, на основании которого установлены требования к сохранению, содержанию и использованию объектов культурного наследия (памятников истории и культуры) народов Российской Федерации, требования к обеспечению доступа к таким объектам либо выявленному объекту культурного наследия	-
Обозначение (номер) помещения, машино-места на плане здания, сооружения, плане этажа: 1017		
Кадастровый номер: -		
№ п/п	Наименование характеристики	Значение характеристики
1	2	3
1	Вид объекта недвижимости (помещение, машино-место)	Помещение

2	Ранее присвоенный государственный учетный номер помещения, машино-места (кадастровый, инвентарный или условный номер)	-
3	Кадастровый номер исходного объекта недвижимости (объектов недвижимости)	-
4	Номер, тип этажа (этажей), на котором (которых) расположено помещение	подвал, Этаж
5	Адрес помещения, машино-места	Российская Федерация, 143033, Московская область, г.о Одинцовский, село Лайково, микрорайон Город-событие, дом 21, помещение 1017
	Местоположение помещения, машино-места	-
	Дополнение местоположения помещения, машино-места	-
6	Площадь помещения, машино-места (P), м2	3.2
7	Назначение помещения	Нежилое
8	Вид жилого помещения (квартира, комната (в квартире), если жилое помещение расположено в многоквартирном доме	-
9	Вид (виды) разрешенного использования помещения	-
10	Наименование помещения	Кладовая
11	Кадастровый номер (при наличии) или обозначение на плане этажа (или поэтажном плане) квартиры, в которой расположена комната	-
12	Сведения об отнесении к общему имуществу в многоквартирном доме или к вспомогательным помещениям	-
13	Сведения об отнесении к специализированному жилищному фонду или к жилым помещениям наемного дома социального использования или наемного дома коммерческого использования	-
14	Сведения о включении помещения в единый государственный реестр объектов культурного наследия (памятников истории и культуры) народов Российской Федерации	-
14.1	Регистрационный номер, вид и наименование объекта недвижимости в едином государственном реестре объектов культурного наследия (памятников истории и культуры) народов Российской Федерации либо регистрационный номер учетной карты объекта, представляющего собой историко-культурную ценность, вид и наименование выявленного объекта культурного наследия	-
14.2	Реквизиты решений Правительства Российской Федерации, органов охраны объектов культурного наследия о включении объекта недвижимости в единый государственный реестр объектов культурного наследия (памятников истории и культуры) народов Российской Федерации либо об отнесении объекта недвижимости к выявленным объектам культурного наследия, подлежащим государственной охране	-
14.3	Реквизиты документа, на основании которого установлены требования к сохранению, содержанию и использованию объектов культурного наследия (памятников истории и культуры) народов Российской Федерации, требования к обеспечению доступа к таким объектам либо выявленному объекту культурного наследия	-

Обозначение (номер) помещения, машино-места на плане здания, сооружения, плане этажа: Н-0001

Кадастровый номер: -

№ п/п	Наименование характеристики	Значение характеристики
1	2	3
1	Вид объекта недвижимости (помещение, машино-место)	Помещение
2	Ранее присвоенный государственный учетный номер помещения, машино-места (кадастровый, инвентарный или условный номер)	-
3	Кадастровый номер исходного объекта недвижимости (объектов недвижимости)	-
4	Номер, тип этажа (этажей), на котором (которых) расположено помещение	подвал, Этаж
5	Адрес помещения, машино-места	Российская Федерация, 143033, Московская область, г.о Одинцовский, село Лайково, микрорайон Город-событие, дом 21, помещение Н-0001
	Местоположение помещения, машино-места	-
	Дополнение местоположения помещения, машино-места	-
6	Площадь помещения, машино-места (Р), м ²	48.2
7	Назначение помещения	Нежилое
8	Вид жилого помещения (квартира, комната (в квартире)), если жилое помещение расположено в многоквартирном доме	-
9	Вид (виды) разрешенного использования помещения	-
10	Наименование помещения	-
11	Кадастровый номер (при наличии) или обозначение на плане этажа (или поэтажном плане) квартиры, в которой расположена комната	-
12	Сведения об отнесении к общему имуществу в многоквартирном доме или к вспомогательным помещениям	-
13	Сведения об отнесении к специализированному жилищному фонду или к жилым помещениям наемного дома социального использования или наемного дома коммерческого использования	-
14	Сведения о включении помещения в единый государственный реестр объектов культурного наследия (памятников истории и культуры) народов Российской Федерации	-
14.1	Регистрационный номер, вид и наименование объекта недвижимости в едином государственном реестре объектов культурного наследия (памятников истории и культуры) народов Российской Федерации либо регистрационный номер учетной карты объекта, представляющего собой историко-культурную ценность, вид и наименование выявленного объекта культурного наследия	-

14.2	Реквизиты решений Правительства Российской Федерации, органов охраны объектов культурного наследия о включении объекта недвижимости в единый государственный реестр объектов культурного наследия (памятников истории и культуры) народов Российской Федерации либо об отнесении объекта недвижимости к выявленным объектам культурного наследия, подлежащим государственной охране	-
14.3	Реквизиты документа, на основании которого установлены требования к сохранению, содержанию и использованию объектов культурного наследия (памятников истории и культуры) народов Российской Федерации, требования к обеспечению доступа к таким объектам либо выявленному объекту культурного наследия	-
Обозначение (номер) помещения, машино-места на плане здания, сооружения, плане этажа: Н-0002		
Кадастровый номер: -		
№ п/п	Наименование характеристики	Значение характеристики
1	2	3
1	Вид объекта недвижимости (помещение, машино-место)	Помещение
2	Ранее присвоенный государственный учетный номер помещения, машино-места (кадастровый, инвентарный или условный номер)	-
3	Кадастровый номер исходного объекта недвижимости (объектов недвижимости)	-
4	Номер, тип этажа (этажей), на котором (которых) расположено помещение	подвал, Этаж
5	Адрес помещения, машино-места	Российская Федерация, 143033, Московская область, г.о Одинцовский, село Лайково, микрорайон Город-событие, дом 21, помещение Н-0002
	Местоположение помещения, машино-места	-
	Дополнение местоположения помещения, машино-места	-
6	Площадь помещения, машино-места (Р), м ²	53.4
7	Назначение помещения	Нежилое
8	Вид жилого помещения (квартира, комната (в квартире), если жилое помещение расположено в многоквартирном доме)	-
9	Вид (виды) разрешенного использования помещения	-
10	Наименование помещения	-
11	Кадастровый номер (при наличии) или обозначение на плане этажа (или поэтажном плане) квартиры, в которой расположена комната	-
12	Сведения об отнесении к общему имуществу в многоквартирном доме или к вспомогательным помещениям	-
13	Сведения об отнесении к специализированному жилищному фонду или к жилым помещениям наемного дома социального использования или наемного дома коммерческого использования	-

14	Сведения о включении помещения в единый государственный реестр объектов культурного наследия (памятников истории и культуры) народов Российской Федерации	-
14.1	Регистрационный номер, вид и наименование объекта недвижимости в едином государственном реестре объектов культурного наследия (памятников истории и культуры) народов Российской Федерации либо регистрационный номер учетной карты объекта, представляющего собой историко-культурную ценность, вид и наименование выявленного объекта культурного наследия	-
14.2	Реквизиты решений Правительства Российской Федерации, органов охраны объектов культурного наследия о включении объекта недвижимости в единый государственный реестр объектов культурного наследия (памятников истории и культуры) народов Российской Федерации либо об отнесении объекта недвижимости к выявленным объектам культурного наследия, подлежащим государственной охране	-
14.3	Реквизиты документа, на основании которого установлены требования к сохранению, содержанию и использованию объектов культурного наследия (памятников истории и культуры) народов Российской Федерации, требования к обеспечению доступа к таким объектам либо выявленному объекту культурного наследия	-

Обозначение (номер) помещения, машино-места на плане здания, сооружения, плане этажа: Н-0003

Кадастровый номер: -

№ п/п	Наименование характеристики	Значение характеристики
1	2	3
1	Вид объекта недвижимости (помещение, машино-место)	Помещение
2	Ранее присвоенный государственный учетный номер помещения, машино-места (кадастровый, инвентарный или условный номер)	-
3	Кадастровый номер исходного объекта недвижимости (объектов недвижимости)	-
4	Номер, тип этажа (этажей), на котором (которых) расположено помещение	1, Этаж
5	Адрес помещения, машино-места	Российская Федерация, 143033, Московская область, г.о Одинцовский, село Лайково, микрорайон Город-событие, дом 21, помещение Н-0003
	Местоположение помещения, машино-места	-
	Дополнение местоположения помещения, машино-места	-
6	Площадь помещения, машино-места (Р), м ²	130.1
7	Назначение помещения	Нежилое
8	Вид жилого помещения (квартира, комната (в квартире)), если жилое помещение расположено в многоквартирном доме	-
9	Вид (виды) разрешенного использования помещения	-
10	Наименование помещения	-

11	Кадастровый номер (при наличии) или обозначение на плане этажа (или поэтажном плане) квартиры, в которой расположена комната	-
12	Сведения об отнесении к общему имуществу в многоквартирном доме или к вспомогательным помещениям	-
13	Сведения об отнесении к специализированному жилищному фонду или к жилым помещениям наемного дома социального использования или наемного дома коммерческого использования	-
14	Сведения о включении помещения в единый государственный реестр объектов культурного наследия (памятников истории и культуры) народов Российской Федерации	-
14.1	Регистрационный номер, вид и наименование объекта недвижимости в едином государственном реестре объектов культурного наследия (памятников истории и культуры) народов Российской Федерации либо регистрационный номер учетной карты объекта, представляющего собой историко-культурную ценность, вид и наименование выявленного объекта культурного наследия	-
14.2	Реквизиты решений Правительства Российской Федерации, органов охраны объектов культурного наследия о включении объекта недвижимости в единый государственный реестр объектов культурного наследия (памятников истории и культуры) народов Российской Федерации либо об отнесении объекта недвижимости к выявленным объектам культурного наследия, подлежащим государственной охране	-
14.3	Реквизиты документа, на основании которого установлены требования к сохранению, содержанию и использованию объектов культурного наследия (памятников истории и культуры) народов Российской Федерации, требования к обеспечению доступа к таким объектам либо выявленному объекту культурного наследия	-
Обозначение (номер) помещения, машино-места на плане здания, сооружения, плане этажа: Н-0004		
Кадастровый номер: -		
№ п/п	Наименование характеристики	Значение характеристики
1	2	3
1	Вид объекта недвижимости (помещение, машино-место)	Помещение
2	Ранее присвоенный государственный учетный номер помещения, машино-места (кадастровый, инвентарный или условный номер)	-
3	Кадастровый номер исходного объекта недвижимости (объектов недвижимости)	-
4	Номер, тип этажа (этажей), на котором (которых) расположено помещение	1, Этаж
5	Адрес помещения, машино-места	Российская Федерация, 143033, Московская область, г.о Одинцовский, село Лайково, микрорайон Город-событие, дом 21, помещение Н-0004

5	Местоположение помещения, машино-места	-
	Дополнение местоположения помещения, машино-места	-
6	Площадь помещения, машино-места (Р), м2	167.5
7	Назначение помещения	Нежилое
8	Вид жилого помещения (квартира, комната (в квартире), если жилое помещение расположено в многоквартирном доме)	-
9	Вид (виды) разрешенного использования помещения	-
10	Наименование помещения	-
11	Кадастровый номер (при наличии) или обозначение на плане этажа (или поэтажном плане) квартиры, в которой расположена комната	-
12	Сведения об отнесении к общему имуществу в многоквартирном доме или к вспомогательным помещениям	-
13	Сведения об отнесении к специализированному жилищному фонду или к жилым помещениям наемного дома социального использования или наемного дома коммерческого использования	-
14	Сведения о включении помещения в единый государственный реестр объектов культурного наследия (памятников истории и культуры) народов Российской Федерации	-
14.1	Регистрационный номер, вид и наименование объекта недвижимости в едином государственном реестре объектов культурного наследия (памятников истории и культуры) народов Российской Федерации либо регистрационный номер учетной карты объекта, представляющего собой историко-культурную ценность, вид и наименование выявленного объекта культурного наследия	-
14.2	Реквизиты решений Правительства Российской Федерации, органов охраны объектов культурного наследия о включении объекта недвижимости в единый государственный реестр объектов культурного наследия (памятников истории и культуры) народов Российской Федерации либо об отнесении объекта недвижимости к выявленным объектам культурного наследия, подлежащим государственной охране	-
14.3	Реквизиты документа, на основании которого установлены требования к сохранению, содержанию и использованию объектов культурного наследия (памятников истории и культуры) народов Российской Федерации, требования к обеспечению доступа к таким объектам либо выявленному объекту культурного наследия	-
Обозначение (номер) помещения, машино-места на плане здания, сооружения, плане этажа: Н-0005		
Кадастровый номер: -		
№ п/п	Наименование характеристики	Значение характеристики
1	2	3
1	Вид объекта недвижимости (помещение, машино-место)	Помещение

2	Ранее присвоенный государственный учетный номер помещения, машино-места (кадастровый, инвентарный или условный номер)	-
3	Кадастровый номер исходного объекта недвижимости (объектов недвижимости)	-
4	Номер, тип этажа (этажей), на котором (которых) расположено помещение	1, Этаж
5	Адрес помещения, машино-места	Российская Федерация, 143033, Московская область, г.о Одинцовский, село Лайково, микрорайон Город-событие, дом 21, помещение Н-0005
	Местоположение помещения, машино-места	-
	Дополнение местоположения помещения, машино-места	-
6	Площадь помещения, машино-места (Р), м2	68.8
7	Назначение помещения	Нежилое
8	Вид жилого помещения (квартира, комната (в квартире), если жилое помещение расположено в многоквартирном доме	-
9	Вид (виды) разрешенного использования помещения	-
10	Наименование помещения	-
11	Кадастровый номер (при наличии) или обозначение на плане этажа (или поэтажном плане) квартиры, в которой расположена комната	-
12	Сведения об отнесении к общему имуществу в многоквартирном доме или к вспомогательным помещениям	-
13	Сведения об отнесении к специализированному жилищному фонду или к жилым помещениям наемного дома социального использования или наемного дома коммерческого использования	-
14	Сведения о включении помещения в единый государственный реестр объектов культурного наследия (памятников истории и культуры) народов Российской Федерации	-
14.1	Регистрационный номер, вид и наименование объекта недвижимости в едином государственном реестре объектов культурного наследия (памятников истории и культуры) народов Российской Федерации либо регистрационный номер учетной карты объекта, представляющего собой историко-культурную ценность, вид и наименование выявленного объекта культурного наследия	-
14.2	Реквизиты решений Правительства Российской Федерации, органов охраны объектов культурного наследия о включении объекта недвижимости в единый государственный реестр объектов культурного наследия (памятников истории и культуры) народов Российской Федерации либо об отнесении объекта недвижимости к выявленным объектам культурного наследия, подлежащим государственной охране	-
14.3	Реквизиты документа, на основании которого установлены требования к сохранению, содержанию и использованию объектов культурного наследия (памятников истории и культуры) народов Российской Федерации, требования к обеспечению доступа к таким объектам либо выявленному объекту культурного наследия	-

Обозначение (номер) помещения, машино-места на плане здания, сооружения, плане этажа: I		
Кадастровый номер: -		
№ п/п	Наименование характеристики	Значение характеристики
1	2	3
1	Вид объекта недвижимости (помещение, машино-место)	Помещение
2	Ранее присвоенный государственный учетный номер помещения, машино-места (кадастровый, инвентарный или условный номер)	-
3	Кадастровый номер исходного объекта недвижимости (объектов недвижимости)	-
4	Номер, тип этажа (этажей), на котором (которых) расположено помещение	подвал, Этаж
5	Адрес помещения, машино-места	Российская Федерация, 143033, Московская область, г.о Одинцовский, село Лайково, микрорайон Город-событие, дом 21, помещение I
	Местоположение помещения, машино-места	-
	Дополнение местоположения помещения, машино-места	-
6	Площадь помещения, машино-места (P), м ²	3.6
7	Назначение помещения	Нежилое
8	Вид жилого помещения (квартира, комната (в квартире), если жилое помещение расположено в многоквартирном доме)	-
9	Вид (виды) разрешенного использования помещения	-
10	Наименование помещения	-
11	Кадастровый номер (при наличии) или обозначение на плане этажа (или поэтажном плане) квартиры, в которой расположена комната	-
12	Сведения об отнесении к общему имуществу в многоквартирном доме или к вспомогательным помещениям	Нежилое помещение, являющееся общим имуществом в многоквартирном доме
13	Сведения об отнесении к специализированному жилищному фонду или к жилым помещениям наемного дома социального использования или наемного дома коммерческого использования	-
14	Сведения о включении помещения в единый государственный реестр объектов культурного наследия (памятников истории и культуры) народов Российской Федерации	-
14.1	Регистрационный номер, вид и наименование объекта недвижимости в едином государственном реестре объектов культурного наследия (памятников истории и культуры) народов Российской Федерации либо регистрационный номер учетной карты объекта, представляющего собой историко-культурную ценность, вид и наименование выявленного объекта культурного наследия	-

14.2	Реквизиты решений Правительства Российской Федерации, органов охраны объектов культурного наследия о включении объекта недвижимости в единый государственный реестр объектов культурного наследия (памятников истории и культуры) народов Российской Федерации либо об отнесении объекта недвижимости к выявленным объектам культурного наследия, подлежащим государственной охране	-
14.3	Реквизиты документа, на основании которого установлены требования к сохранению, содержанию и использованию объектов культурного наследия (памятников истории и культуры) народов Российской Федерации, требования к обеспечению доступа к таким объектам либо выявленному объекту культурного наследия	-
Обозначение (номер) помещения, машино-места на плане здания, сооружения, плане этажа: П		
Кадастровый номер: -		
№ п/п	Наименование характеристики	Значение характеристики
1	2	3
1	Вид объекта недвижимости (помещение, машино-место)	Помещение
2	Ранее присвоенный государственный учетный номер помещения, машино-места (кадастровый, инвентарный или условный номер)	-
3	Кадастровый номер исходного объекта недвижимости (объектов недвижимости)	-
4	Номер, тип этажа (этажей), на котором (которых) расположено помещение	подвал, Этаж
5	Адрес помещения, машино-места	Российская Федерация, 143033, Московская область, г.о Одинцовский, село Лайково, микрорайон Город-событие, дом 21, помещение П
	Местоположение помещения, машино-места	-
	Дополнение местоположения помещения, машино-места	-
6	Площадь помещения, машино-места (Р), м ²	17.3
7	Назначение помещения	Нежилое
8	Вид жилого помещения (квартира, комната (в квартире), если жилое помещение расположено в многоквартирном доме)	-
9	Вид (виды) разрешенного использования помещения	-
10	Наименование помещения	-
11	Кадастровый номер (при наличии) или обозначение на плане этажа (или поэтажном плане) квартиры, в которой расположена комната	-
12	Сведения об отнесении к общему имуществу в многоквартирном доме или к вспомогательным помещениям	Нежилое помещение, являющееся общим имуществом в многоквартирном доме
13	Сведения об отнесении к специализированному жилищному фонду или к жилым помещениям наемного дома социального использования или наемного дома коммерческого использования	-

14	Сведения о включении помещения в единый государственный реестр объектов культурного наследия (памятников истории и культуры) народов Российской Федерации	-
14.1	Регистрационный номер, вид и наименование объекта недвижимости в едином государственном реестре объектов культурного наследия (памятников истории и культуры) народов Российской Федерации либо регистрационный номер учетной карты объекта, представляющего собой историко-культурную ценность, вид и наименование выявленного объекта культурного наследия	-
14.2	Реквизиты решений Правительства Российской Федерации, органов охраны объектов культурного наследия о включении объекта недвижимости в единый государственный реестр объектов культурного наследия (памятников истории и культуры) народов Российской Федерации либо об отнесении объекта недвижимости к выявленным объектам культурного наследия, подлежащим государственной охране	-
14.3	Реквизиты документа, на основании которого установлены требования к сохранению, содержанию и использованию объектов культурного наследия (памятников истории и культуры) народов Российской Федерации, требования к обеспечению доступа к таким объектам либо выявленному объекту культурного наследия	-

Обозначение (номер) помещения, машино-места на плане здания, сооружения, плане этажа: III

Кадастровый номер: -

№ п/п	Наименование характеристики	Значение характеристики
1	2	3
1	Вид объекта недвижимости (помещение, машино-место)	Помещение
2	Ранее присвоенный государственный учетный номер помещения, машино-места (кадастровый, инвентарный или условный номер)	-
3	Кадастровый номер исходного объекта недвижимости (объектов недвижимости)	-
4	Номер, тип этажа (этажей), на котором (которых) расположено помещение	подвал, Этаж
5	Адрес помещения, машино-места	Российская Федерация, 143033, Московская область, г.о Одинцовский, село Лайково, микрорайон Город-событие, дом 21, помещение III
	Местоположение помещения, машино-места	-
	Дополнение местоположения помещения, машино-места	-
6	Площадь помещения, машино-места (P), м ²	38.3
7	Назначение помещения	Нежилое
8	Вид жилого помещения (квартира, комната (в квартире)), если жилое помещение расположено в многоквартирном доме	-
9	Вид (виды) разрешенного использования помещения	-
10	Наименование помещения	-

11	Кадастровый номер (при наличии) или обозначение на плане этажа (или поэтажном плане) квартиры, в которой расположена комната	-
12	Сведения об отнесении к общему имуществу в многоквартирном доме или к вспомогательным помещениям	Нежилое помещение, являющееся общим имуществом в многоквартирном доме
13	Сведения об отнесении к специализированному жилищному фонду или к жилым помещениям наемного дома социального использования или наемного дома коммерческого использования	-
14	Сведения о включении помещения в единый государственный реестр объектов культурного наследия (памятников истории и культуры) народов Российской Федерации	-
14.1	Регистрационный номер, вид и наименование объекта недвижимости в едином государственном реестре объектов культурного наследия (памятников истории и культуры) народов Российской Федерации либо регистрационный номер учетной карты объекта, представляющего собой историко-культурную ценность, вид и наименование выявленного объекта культурного наследия	-
14.2	Реквизиты решений Правительства Российской Федерации, органов охраны объектов культурного наследия о включении объекта недвижимости в единый государственный реестр объектов культурного наследия (памятников истории и культуры) народов Российской Федерации либо об отнесении объекта недвижимости к выявленным объектам культурного наследия, подлежащим государственной охране	-
14.3	Реквизиты документа, на основании которого установлены требования к сохранению, содержанию и использованию объектов культурного наследия (памятников истории и культуры) народов Российской Федерации, требования к обеспечению доступа к таким объектам либо выявленному объекту культурного наследия	-
Обозначение (номер) помещения, машино-места на плане здания, сооружения, плане этажа: IV		
Кадастровый номер: -		
№ п/п	Наименование характеристики	Значение характеристики
1	2	3
1	Вид объекта недвижимости (помещение, машино-место)	Помещение
2	Ранее присвоенный государственный учетный номер помещения, машино-места (кадастровый, инвентарный или условный номер)	-
3	Кадастровый номер исходного объекта недвижимости (объектов недвижимости)	-
4	Номер, тип этажа (этажей), на котором (которых) расположено помещение	подвал, Этаж
5	Адрес помещения, машино-места	Российская Федерация, 143033, Московская область, г.о Одинцовский, село Лайково, микрорайон Город-событие, дом 21, помещение IV

5	Местоположение помещения, машино-места	-
	Дополнение местоположения помещения, машино-места	-
6	Площадь помещения, машино-места (Р), м2	3.8
7	Назначение помещения	Нежилое
8	Вид жилого помещения (квартира, комната (в квартире), если жилое помещение расположено в многоквартирном доме	-
9	Вид (виды) разрешенного использования помещения	-
10	Наименование помещения	-
11	Кадастровый номер (при наличии) или обозначение на плане этажа (или поэтажном плане) квартиры, в которой расположена комната	-
12	Сведения об отнесении к общему имуществу в многоквартирном доме или к вспомогательным помещениям	Нежилое помещение, являющееся общим имуществом в многоквартирном доме
13	Сведения об отнесении к специализированному жилищному фонду или к жилым помещениям наемного дома социального использования или наемного дома коммерческого использования	-
14	Сведения о включении помещения в единый государственный реестр объектов культурного наследия (памятников истории и культуры) народов Российской Федерации	-
14.1	Регистрационный номер, вид и наименование объекта недвижимости в едином государственном реестре объектов культурного наследия (памятников истории и культуры) народов Российской Федерации либо регистрационный номер учетной карты объекта, представляющего собой историко-культурную ценность, вид и наименование выявленного объекта культурного наследия	-
14.2	Реквизиты решений Правительства Российской Федерации, органов охраны объектов культурного наследия о включении объекта недвижимости в единый государственный реестр объектов культурного наследия (памятников истории и культуры) народов Российской Федерации либо об отнесении объекта недвижимости к выявленным объектам культурного наследия, подлежащим государственной охране	-
14.3	Реквизиты документа, на основании которого установлены требования к сохранению, содержанию и использованию объектов культурного наследия (памятников истории и культуры) народов Российской Федерации, требования к обеспечению доступа к таким объектам либо выявленному объекту культурного наследия	-

Обозначение (номер) помещения, машино-места на плане здания, сооружения, плане этажа: V

Кадастровый номер: -

№ п/п	Наименование характеристики	Значение характеристики
1	2	3
1	Вид объекта недвижимости (помещение, машино-место)	Помещение

2	Ранее присвоенный государственный учетный номер помещения, машино-места (кадастровый, инвентарный или условный номер)	-
3	Кадастровый номер исходного объекта недвижимости (объектов недвижимости)	-
4	Номер, тип этажа (этажей), на котором (которых) расположено помещение	подвал, Этаж
5	Адрес помещения, машино-места	Российская Федерация, 143033, Московская область, г.о Одинцовский, село Лайково, микрорайон Город-событие, дом 21, помещение V
	Местоположение помещения, машино-места	-
	Дополнение местоположения помещения, машино-места	-
6	Площадь помещения, машино-места (P), м2	27.8
7	Назначение помещения	Нежилое
8	Вид жилого помещения (квартира, комната (в квартире), если жилое помещение расположено в многоквартирном доме	-
9	Вид (виды) разрешенного использования помещения	-
10	Наименование помещения	-
11	Кадастровый номер (при наличии) или обозначение на плане этажа (или поэтажном плане) квартиры, в которой расположена комната	-
12	Сведения об отнесении к общему имуществу в многоквартирном доме или к вспомогательным помещениям	Нежилое помещение, являющееся общим имуществом в многоквартирном доме
13	Сведения об отнесении к специализированному жилищному фонду или к жилым помещениям наемного дома социального использования или наемного дома коммерческого использования	-
14	Сведения о включении помещения в единый государственный реестр объектов культурного наследия (памятников истории и культуры) народов Российской Федерации	-
14.1	Регистрационный номер, вид и наименование объекта недвижимости в едином государственном реестре объектов культурного наследия (памятников истории и культуры) народов Российской Федерации либо регистрационный номер учетной карты объекта, представляющего собой историко-культурную ценность, вид и наименование выявленного объекта культурного наследия	-
14.2	Реквизиты решений Правительства Российской Федерации, органов охраны объектов культурного наследия о включении объекта недвижимости в единый государственный реестр объектов культурного наследия (памятников истории и культуры) народов Российской Федерации либо об отнесении объекта недвижимости к выявленным объектам культурного наследия, подлежащим государственной охране	-
14.3	Реквизиты документа, на основании которого установлены требования к сохранению, содержанию и использованию объектов культурного наследия (памятников истории и культуры) народов Российской Федерации, требования к обеспечению доступа к таким объектам либо выявленному объекту культурного наследия	-

Обозначение (номер) помещения, машино-места на плане здания, сооружения, плане этажа: VI		
Кадастровый номер: -		
№ п/п	Наименование характеристики	Значение характеристики
1	2	3
1	Вид объекта недвижимости (помещение, машино-место)	Помещение
2	Ранее присвоенный государственный учетный номер помещения, машино-места (кадастровый, инвентарный или условный номер)	-
3	Кадастровый номер исходного объекта недвижимости (объектов недвижимости)	-
4	Номер, тип этажа (этажей), на котором (которых) расположено помещение	подвал, Этаж
5	Адрес помещения, машино-места	Российская Федерация, 143033, Московская область, г.о Одинцовский, село Лайково, микрорайон Город-событие, дом 21, помещение VI
	Местоположение помещения, машино-места	-
	Дополнение местоположения помещения, машино-места	-
6	Площадь помещения, машино-места (P), м ²	18.8
7	Назначение помещения	Нежилое
8	Вид жилого помещения (квартира, комната (в квартире)), если жилое помещение расположено в многоквартирном доме	-
9	Вид (виды) разрешенного использования помещения	-
10	Наименование помещения	-
11	Кадастровый номер (при наличии) или обозначение на плане этажа (или поэтажном плане) квартиры, в которой расположена комната	-
12	Сведения об отнесении к общему имуществу в многоквартирном доме или к вспомогательным помещениям	Нежилое помещение, являющееся общим имуществом в многоквартирном доме
13	Сведения об отнесении к специализированному жилищному фонду или к жилым помещениям наемного дома социального использования или наемного дома коммерческого использования	-
14	Сведения о включении помещения в единый государственный реестр объектов культурного наследия (памятников истории и культуры) народов Российской Федерации	-
14.1	Регистрационный номер, вид и наименование объекта недвижимости в едином государственном реестре объектов культурного наследия (памятников истории и культуры) народов Российской Федерации либо регистрационный номер учетной карты объекта, представляющего собой историко-культурную ценность, вид и наименование выявленного объекта культурного наследия	-

14.2	Реквизиты решений Правительства Российской Федерации, органов охраны объектов культурного наследия о включении объекта недвижимости в единый государственный реестр объектов культурного наследия (памятников истории и культуры) народов Российской Федерации либо об отнесении объекта недвижимости к выявленным объектам культурного наследия, подлежащим государственной охране	-
14.3	Реквизиты документа, на основании которого установлены требования к сохранению, содержанию и использованию объектов культурного наследия (памятников истории и культуры) народов Российской Федерации, требования к обеспечению доступа к таким объектам либо выявленному объекту культурного наследия	-
Обозначение (номер) помещения, машино-места на плане здания, сооружения, плане этажа: VII		
Кадастровый номер: -		
№ п/п	Наименование характеристики	Значение характеристики
1	2	3
1	Вид объекта недвижимости (помещение, машино-место)	Помещение
2	Ранее присвоенный государственный учетный номер помещения, машино-места (кадастровый, инвентарный или условный номер)	-
3	Кадастровый номер исходного объекта недвижимости (объектов недвижимости)	-
4	Номер, тип этажа (этажей), на котором (которых) расположено помещение	подвал, Этаж
5	Адрес помещения, машино-места	Российская Федерация, 143033, Московская область, г.о Одинцовский, село Лайково, микрорайон Город-событие, дом 21, помещение VII
	Местоположение помещения, машино-места	-
	Дополнение местоположения помещения, машино-места	-
6	Площадь помещения, машино-места (P), м ²	3.8
7	Назначение помещения	Нежилое
8	Вид жилого помещения (квартира, комната (в квартире), если жилое помещение расположено в многоквартирном доме)	-
9	Вид (виды) разрешенного использования помещения	-
10	Наименование помещения	-
11	Кадастровый номер (при наличии) или обозначение на плане этажа (или поэтажном плане) квартиры, в которой расположена комната	-
12	Сведения об отнесении к общему имуществу в многоквартирном доме или к вспомогательным помещениям	Нежилое помещение, являющееся общим имуществом в многоквартирном доме
13	Сведения об отнесении к специализированному жилищному фонду или к жилым помещениям наемного дома социального использования или наемного дома коммерческого использования	-

14	Сведения о включении помещения в единый государственный реестр объектов культурного наследия (памятников истории и культуры) народов Российской Федерации	-
14.1	Регистрационный номер, вид и наименование объекта недвижимости в едином государственном реестре объектов культурного наследия (памятников истории и культуры) народов Российской Федерации либо регистрационный номер учетной карты объекта, представляющего собой историко-культурную ценность, вид и наименование выявленного объекта культурного наследия	-
14.2	Реквизиты решений Правительства Российской Федерации, органов охраны объектов культурного наследия о включении объекта недвижимости в единый государственный реестр объектов культурного наследия (памятников истории и культуры) народов Российской Федерации либо об отнесении объекта недвижимости к выявленным объектам культурного наследия, подлежащим государственной охране	-
14.3	Реквизиты документа, на основании которого установлены требования к сохранению, содержанию и использованию объектов культурного наследия (памятников истории и культуры) народов Российской Федерации, требования к обеспечению доступа к таким объектам либо выявленному объекту культурного наследия	-

Обозначение (номер) помещения, машино-места на плане здания, сооружения, плане этажа: VIII

Кадастровый номер: -

№ п/п	Наименование характеристики	Значение характеристики
1	2	3
1	Вид объекта недвижимости (помещение, машино-место)	Помещение
2	Ранее присвоенный государственный учетный номер помещения, машино-места (кадастровый, инвентарный или условный номер)	-
3	Кадастровый номер исходного объекта недвижимости (объектов недвижимости)	-
4	Номер, тип этажа (этажей), на котором (которых) расположено помещение	подвал, Этаж
5	Адрес помещения, машино-места	Российская Федерация, 143033, Московская область, г.о Одинцовский, село Лайково, микрорайон Город-событие, дом 21, помещение VIII
	Местоположение помещения, машино-места	-
	Дополнение местоположения помещения, машино-места	-
6	Площадь помещения, машино-места (P), м ²	3.8
7	Назначение помещения	Нежилое
8	Вид жилого помещения (квартира, комната (в квартире)), если жилое помещение расположено в многоквартирном доме	-
9	Вид (виды) разрешенного использования помещения	-
10	Наименование помещения	-

11	Кадастровый номер (при наличии) или обозначение на плане этажа (или поэтажном плане) квартиры, в которой расположена комната	-
12	Сведения об отнесении к общему имуществу в многоквартирном доме или к вспомогательным помещениям	Нежилое помещение, являющееся общим имуществом в многоквартирном доме
13	Сведения об отнесении к специализированному жилищному фонду или к жилым помещениям наемного дома социального использования или наемного дома коммерческого использования	-
14	Сведения о включении помещения в единый государственный реестр объектов культурного наследия (памятников истории и культуры) народов Российской Федерации	-
14.1	Регистрационный номер, вид и наименование объекта недвижимости в едином государственном реестре объектов культурного наследия (памятников истории и культуры) народов Российской Федерации либо регистрационный номер учетной карты объекта, представляющего собой историко-культурную ценность, вид и наименование выявленного объекта культурного наследия	-
14.2	Реквизиты решений Правительства Российской Федерации, органов охраны объектов культурного наследия о включении объекта недвижимости в единый государственный реестр объектов культурного наследия (памятников истории и культуры) народов Российской Федерации либо об отнесении объекта недвижимости к выявленным объектам культурного наследия, подлежащим государственной охране	-
14.3	Реквизиты документа, на основании которого установлены требования к сохранению, содержанию и использованию объектов культурного наследия (памятников истории и культуры) народов Российской Федерации, требования к обеспечению доступа к таким объектам либо выявленному объекту культурного наследия	-
Обозначение (номер) помещения, машино-места на плане здания, сооружения, плане этажа: IX		
Кадастровый номер: -		
№ п/п	Наименование характеристики	Значение характеристики
1	2	3
1	Вид объекта недвижимости (помещение, машино-место)	Помещение
2	Ранее присвоенный государственный учетный номер помещения, машино-места (кадастровый, инвентарный или условный номер)	-
3	Кадастровый номер исходного объекта недвижимости (объектов недвижимости)	-
4	Номер, тип этажа (этажей), на котором (которых) расположено помещение	подвал, Этаж
5	Адрес помещения, машино-места	Российская Федерация, 143033, Московская область, г.о Одинцовский, село Лайково, микрорайон Город-событие, дом 21, помещение IX

5	Местоположение помещения, машино-места	-
	Дополнение местоположения помещения, машино-места	-
6	Площадь помещения, машино-места (Р), м2	14.4
7	Назначение помещения	Нежилое
8	Вид жилого помещения (квартира, комната (в квартире), если жилое помещение расположено в многоквартирном доме	-
9	Вид (виды) разрешенного использования помещения	-
10	Наименование помещения	-
11	Кадастровый номер (при наличии) или обозначение на плане этажа (или поэтажном плане) квартиры, в которой расположена комната	-
12	Сведения об отнесении к общему имуществу в многоквартирном доме или к вспомогательным помещениям	Нежилое помещение, являющееся общим имуществом в многоквартирном доме
13	Сведения об отнесении к специализированному жилищному фонду или к жилым помещениям наемного дома социального использования или наемного дома коммерческого использования	-
14	Сведения о включении помещения в единый государственный реестр объектов культурного наследия (памятников истории и культуры) народов Российской Федерации	-
14.1	Регистрационный номер, вид и наименование объекта недвижимости в едином государственном реестре объектов культурного наследия (памятников истории и культуры) народов Российской Федерации либо регистрационный номер учетной карты объекта, представляющего собой историко-культурную ценность, вид и наименование выявленного объекта культурного наследия	-
14.2	Реквизиты решений Правительства Российской Федерации, органов охраны объектов культурного наследия о включении объекта недвижимости в единый государственный реестр объектов культурного наследия (памятников истории и культуры) народов Российской Федерации либо об отнесении объекта недвижимости к выявленным объектам культурного наследия, подлежащим государственной охране	-
14.3	Реквизиты документа, на основании которого установлены требования к сохранению, содержанию и использованию объектов культурного наследия (памятников истории и культуры) народов Российской Федерации, требования к обеспечению доступа к таким объектам либо выявленному объекту культурного наследия	-
Обозначение (номер) помещения, машино-места на плане здания, сооружения, плане этажа: X		
Кадастровый номер: -		
№ п/п	Наименование характеристики	Значение характеристики
1	2	3
1	Вид объекта недвижимости (помещение, машино-место)	Помещение

2	Ранее присвоенный государственный учетный номер помещения, машино-места (кадастровый, инвентарный или условный номер)	-
3	Кадастровый номер исходного объекта недвижимости (объектов недвижимости)	-
4	Номер, тип этажа (этажей), на котором (которых) расположено помещение	подвал, Этаж
5	Адрес помещения, машино-места	Российская Федерация, 143033, Московская область, г.о Одинцовский, село Лайково, микрорайон Город-событие, дом 21, помещение X
	Местоположение помещения, машино-места	-
	Дополнение местоположения помещения, машино-места	-
6	Площадь помещения, машино-места (P), м2	3.8
7	Назначение помещения	Нежилое
8	Вид жилого помещения (квартира, комната (в квартире), если жилое помещение расположено в многоквартирном доме	-
9	Вид (виды) разрешенного использования помещения	-
10	Наименование помещения	-
11	Кадастровый номер (при наличии) или обозначение на плане этажа (или поэтажном плане) квартиры, в которой расположена комната	-
12	Сведения об отнесении к общему имуществу в многоквартирном доме или к вспомогательным помещениям	Нежилое помещение, являющееся общим имуществом в многоквартирном доме
13	Сведения об отнесении к специализированному жилищному фонду или к жилым помещениям наемного дома социального использования или наемного дома коммерческого использования	-
14	Сведения о включении помещения в единый государственный реестр объектов культурного наследия (памятников истории и культуры) народов Российской Федерации	-
14.1	Регистрационный номер, вид и наименование объекта недвижимости в едином государственном реестре объектов культурного наследия (памятников истории и культуры) народов Российской Федерации либо регистрационный номер учетной карты объекта, представляющего собой историко-культурную ценность, вид и наименование выявленного объекта культурного наследия	-
14.2	Реквизиты решений Правительства Российской Федерации, органов охраны объектов культурного наследия о включении объекта недвижимости в единый государственный реестр объектов культурного наследия (памятников истории и культуры) народов Российской Федерации либо об отнесении объекта недвижимости к выявленным объектам культурного наследия, подлежащим государственной охране	-
14.3	Реквизиты документа, на основании которого установлены требования к сохранению, содержанию и использованию объектов культурного наследия (памятников истории и культуры) народов Российской Федерации, требования к обеспечению доступа к таким объектам либо выявленному объекту культурного наследия	-

Обозначение (номер) помещения, машино-места на плане здания, сооружения, плане этажа: XI

Кадастровый номер: -

№ п/п	Наименование характеристики	Значение характеристики
1	2	3
1	Вид объекта недвижимости (помещение, машино-место)	Помещение
2	Ранее присвоенный государственный учетный номер помещения, машино-места (кадастровый, инвентарный или условный номер)	-
3	Кадастровый номер исходного объекта недвижимости (объектов недвижимости)	-
4	Номер, тип этажа (этажей), на котором (которых) расположено помещение	подвал, Этаж
5	Адрес помещения, машино-места	Российская Федерация, 143033, Московская область, г.о Одинцовский, село Лайково, микрорайон Город-событие, дом 21, помещение XI
	Местоположение помещения, машино-места	-
	Дополнение местоположения помещения, машино-места	-
6	Площадь помещения, машино-места (P), м ²	25.2
7	Назначение помещения	Нежилое
8	Вид жилого помещения (квартира, комната (в квартире), если жилое помещение расположено в многоквартирном доме)	-
9	Вид (виды) разрешенного использования помещения	-
10	Наименование помещения	-
11	Кадастровый номер (при наличии) или обозначение на плане этажа (или поэтажном плане) квартиры, в которой расположена комната	-
12	Сведения об отнесении к общему имуществу в многоквартирном доме или к вспомогательным помещениям	Нежилое помещение, являющееся общим имуществом в многоквартирном доме
13	Сведения об отнесении к специализированному жилищному фонду или к жилым помещениям наемного дома социального использования или наемного дома коммерческого использования	-
14	Сведения о включении помещения в единый государственный реестр объектов культурного наследия (памятников истории и культуры) народов Российской Федерации	-
14.1	Регистрационный номер, вид и наименование объекта недвижимости в едином государственном реестре объектов культурного наследия (памятников истории и культуры) народов Российской Федерации либо регистрационный номер учетной карты объекта, представляющего собой историко-культурную ценность, вид и наименование выявленного объекта культурного наследия	-

14.2	Реквизиты решений Правительства Российской Федерации, органов охраны объектов культурного наследия о включении объекта недвижимости в единый государственный реестр объектов культурного наследия (памятников истории и культуры) народов Российской Федерации либо об отнесении объекта недвижимости к выявленным объектам культурного наследия, подлежащим государственной охране	-
14.3	Реквизиты документа, на основании которого установлены требования к сохранению, содержанию и использованию объектов культурного наследия (памятников истории и культуры) народов Российской Федерации, требования к обеспечению доступа к таким объектам либо выявленному объекту культурного наследия	-
Обозначение (номер) помещения, машино-места на плане здания, сооружения, плане этажа: XII		
Кадастровый номер: -		
№ п/п	Наименование характеристики	Значение характеристики
1	2	3
1	Вид объекта недвижимости (помещение, машино-место)	Помещение
2	Ранее присвоенный государственный учетный номер помещения, машино-места (кадастровый, инвентарный или условный номер)	-
3	Кадастровый номер исходного объекта недвижимости (объектов недвижимости)	-
4	Номер, тип этажа (этажей), на котором (которых) расположено помещение	подвал, Этаж
5	Адрес помещения, машино-места	Российская Федерация, 143033, Московская область, г.о Одинцовский, село Лайково, микрорайон Город-событие, дом 21, помещение XII
	Местоположение помещения, машино-места	-
	Дополнение местоположения помещения, машино-места	-
6	Площадь помещения, машино-места (P), м ²	3.8
7	Назначение помещения	Нежилое
8	Вид жилого помещения (квартира, комната (в квартире), если жилое помещение расположено в многоквартирном доме)	-
9	Вид (виды) разрешенного использования помещения	-
10	Наименование помещения	-
11	Кадастровый номер (при наличии) или обозначение на плане этажа (или поэтажном плане) квартиры, в которой расположена комната	-
12	Сведения об отнесении к общему имуществу в многоквартирном доме или к вспомогательным помещениям	Нежилое помещение, являющееся общим имуществом в многоквартирном доме
13	Сведения об отнесении к специализированному жилищному фонду или к жилым помещениям наемного дома социального использования или наемного дома коммерческого использования	-

14	Сведения о включении помещения в единый государственный реестр объектов культурного наследия (памятников истории и культуры) народов Российской Федерации	-
14.1	Регистрационный номер, вид и наименование объекта недвижимости в едином государственном реестре объектов культурного наследия (памятников истории и культуры) народов Российской Федерации либо регистрационный номер учетной карты объекта, представляющего собой историко-культурную ценность, вид и наименование выявленного объекта культурного наследия	-
14.2	Реквизиты решений Правительства Российской Федерации, органов охраны объектов культурного наследия о включении объекта недвижимости в единый государственный реестр объектов культурного наследия (памятников истории и культуры) народов Российской Федерации либо об отнесении объекта недвижимости к выявленным объектам культурного наследия, подлежащим государственной охране	-
14.3	Реквизиты документа, на основании которого установлены требования к сохранению, содержанию и использованию объектов культурного наследия (памятников истории и культуры) народов Российской Федерации, требования к обеспечению доступа к таким объектам либо выявленному объекту культурного наследия	-

Обозначение (номер) помещения, машино-места на плане здания, сооружения, плане этажа: XIII

Кадастровый номер: -

№ п/п	Наименование характеристики	Значение характеристики
1	2	3
1	Вид объекта недвижимости (помещение, машино-место)	Помещение
2	Ранее присвоенный государственный учетный номер помещения, машино-места (кадастровый, инвентарный или условный номер)	-
3	Кадастровый номер исходного объекта недвижимости (объектов недвижимости)	-
4	Номер, тип этажа (этажей), на котором (которых) расположено помещение	подвал, Этаж
5	Адрес помещения, машино-места	Российская Федерация, 143033, Московская область, г.о Одинцовский, село Лайково, микрорайон Город-событие, дом 21, помещение XIII
	Местоположение помещения, машино-места	-
	Дополнение местоположения помещения, машино-места	-
6	Площадь помещения, машино-места (Р), м ²	13.5
7	Назначение помещения	Нежилое
8	Вид жилого помещения (квартира, комната (в квартире)), если жилое помещение расположено в многоквартирном доме	-
9	Вид (виды) разрешенного использования помещения	-
10	Наименование помещения	-

11	Кадастровый номер (при наличии) или обозначение на плане этажа (или поэтажном плане) квартиры, в которой расположена комната	-
12	Сведения об отнесении к общему имуществу в многоквартирном доме или к вспомогательным помещениям	Нежилое помещение, являющееся общим имуществом в многоквартирном доме
13	Сведения об отнесении к специализированному жилищному фонду или к жилым помещениям наемного дома социального использования или наемного дома коммерческого использования	-
14	Сведения о включении помещения в единый государственный реестр объектов культурного наследия (памятников истории и культуры) народов Российской Федерации	-
14.1	Регистрационный номер, вид и наименование объекта недвижимости в едином государственном реестре объектов культурного наследия (памятников истории и культуры) народов Российской Федерации либо регистрационный номер учетной карты объекта, представляющего собой историко-культурную ценность, вид и наименование выявленного объекта культурного наследия	-
14.2	Реквизиты решений Правительства Российской Федерации, органов охраны объектов культурного наследия о включении объекта недвижимости в единый государственный реестр объектов культурного наследия (памятников истории и культуры) народов Российской Федерации либо об отнесении объекта недвижимости к выявленным объектам культурного наследия, подлежащим государственной охране	-
14.3	Реквизиты документа, на основании которого установлены требования к сохранению, содержанию и использованию объектов культурного наследия (памятников истории и культуры) народов Российской Федерации, требования к обеспечению доступа к таким объектам либо выявленному объекту культурного наследия	-
Обозначение (номер) помещения, машино-места на плане здания, сооружения, плане этажа: XIV		
Кадастровый номер: -		
№ п/п	Наименование характеристики	Значение характеристики
1	2	3
1	Вид объекта недвижимости (помещение, машино-место)	Помещение
2	Ранее присвоенный государственный учетный номер помещения, машино-места (кадастровый, инвентарный или условный номер)	-
3	Кадастровый номер исходного объекта недвижимости (объектов недвижимости)	-
4	Номер, тип этажа (этажей), на котором (которых) расположено помещение	подвал, Этаж
5	Адрес помещения, машино-места	Российская Федерация, 143033, Московская область, г.о Одинцовский, село Лайково, микрорайон Город-событие, дом 21, помещение XIV

5	Местоположение помещения, машино-места	-
	Дополнение местоположения помещения, машино-места	-
6	Площадь помещения, машино-места (Р), м2	20.5
7	Назначение помещения	Нежилое
8	Вид жилого помещения (квартира, комната (в квартире), если жилое помещение расположено в многоквартирном доме	-
9	Вид (виды) разрешенного использования помещения	-
10	Наименование помещения	-
11	Кадастровый номер (при наличии) или обозначение на плане этажа (или поэтажном плане) квартиры, в которой расположена комната	-
12	Сведения об отнесении к общему имуществу в многоквартирном доме или к вспомогательным помещениям	Нежилое помещение, являющееся общим имуществом в многоквартирном доме
13	Сведения об отнесении к специализированному жилищному фонду или к жилым помещениям наемного дома социального использования или наемного дома коммерческого использования	-
14	Сведения о включении помещения в единый государственный реестр объектов культурного наследия (памятников истории и культуры) народов Российской Федерации	-
14.1	Регистрационный номер, вид и наименование объекта недвижимости в едином государственном реестре объектов культурного наследия (памятников истории и культуры) народов Российской Федерации либо регистрационный номер учетной карты объекта, представляющего собой историко-культурную ценность, вид и наименование выявленного объекта культурного наследия	-
14.2	Реквизиты решений Правительства Российской Федерации, органов охраны объектов культурного наследия о включении объекта недвижимости в единый государственный реестр объектов культурного наследия (памятников истории и культуры) народов Российской Федерации либо об отнесении объекта недвижимости к выявленным объектам культурного наследия, подлежащим государственной охране	-
14.3	Реквизиты документа, на основании которого установлены требования к сохранению, содержанию и использованию объектов культурного наследия (памятников истории и культуры) народов Российской Федерации, требования к обеспечению доступа к таким объектам либо выявленному объекту культурного наследия	-

Обозначение (номер) помещения, машино-места на плане здания, сооружения, плане этажа: XV

Кадастровый номер: -

№ п/п	Наименование характеристики	Значение характеристики
1	2	3
1	Вид объекта недвижимости (помещение, машино-место)	Помещение

2	Ранее присвоенный государственный учетный номер помещения, машино-места (кадастровый, инвентарный или условный номер)	-
3	Кадастровый номер исходного объекта недвижимости (объектов недвижимости)	-
4	Номер, тип этажа (этажей), на котором (которых) расположено помещение	подвал, Этаж
5	Адрес помещения, машино-места	Российская Федерация, 143033, Московская область, г.о Одинцовский, село Лайково, микрорайон Город-событие, дом 21, помещение XV
	Местоположение помещения, машино-места	-
	Дополнение местоположения помещения, машино-места	-
6	Площадь помещения, машино-места (P), м2	2.9
7	Назначение помещения	Нежилое
8	Вид жилого помещения (квартира, комната (в квартире), если жилое помещение расположено в многоквартирном доме)	-
9	Вид (виды) разрешенного использования помещения	-
10	Наименование помещения	-
11	Кадастровый номер (при наличии) или обозначение на плане этажа (или поэтажном плане) квартиры, в которой расположена комната	-
12	Сведения об отнесении к общему имуществу в многоквартирном доме или к вспомогательным помещениям	Нежилое помещение, являющееся общим имуществом в многоквартирном доме
13	Сведения об отнесении к специализированному жилищному фонду или к жилым помещениям наемного дома социального использования или наемного дома коммерческого использования	-
14	Сведения о включении помещения в единый государственный реестр объектов культурного наследия (памятников истории и культуры) народов Российской Федерации	-
14.1	Регистрационный номер, вид и наименование объекта недвижимости в едином государственном реестре объектов культурного наследия (памятников истории и культуры) народов Российской Федерации либо регистрационный номер учетной карты объекта, представляющего собой историко-культурную ценность, вид и наименование выявленного объекта культурного наследия	-
14.2	Реквизиты решений Правительства Российской Федерации, органов охраны объектов культурного наследия о включении объекта недвижимости в единый государственный реестр объектов культурного наследия (памятников истории и культуры) народов Российской Федерации либо об отнесении объекта недвижимости к выявленным объектам культурного наследия, подлежащим государственной охране	-
14.3	Реквизиты документа, на основании которого установлены требования к сохранению, содержанию и использованию объектов культурного наследия (памятников истории и культуры) народов Российской Федерации, требования к обеспечению доступа к таким объектам либо выявленному объекту культурного наследия	-

Обозначение (номер) помещения, машино-места на плане здания, сооружения, плане этажа: XVI

Кадастровый номер: -

№ п/п	Наименование характеристики	Значение характеристики
1	2	3
1	Вид объекта недвижимости (помещение, машино-место)	Помещение
2	Ранее присвоенный государственный учетный номер помещения, машино-места (кадастровый, инвентарный или условный номер)	-
3	Кадастровый номер исходного объекта недвижимости (объектов недвижимости)	-
4	Номер, тип этажа (этажей), на котором (которых) расположено помещение	подвал, Этаж
5	Адрес помещения, машино-места	Российская Федерация, 143033, Московская область, г.о Одинцовский, село Лайково, микрорайон Город-событие, дом 21, помещение XVI
	Местоположение помещения, машино-места	-
	Дополнение местоположения помещения, машино-места	-
6	Площадь помещения, машино-места (P), м ²	3.8
7	Назначение помещения	Нежилое
8	Вид жилого помещения (квартира, комната (в квартире), если жилое помещение расположено в многоквартирном доме)	-
9	Вид (виды) разрешенного использования помещения	-
10	Наименование помещения	-
11	Кадастровый номер (при наличии) или обозначение на плане этажа (или поэтажном плане) квартиры, в которой расположена комната	-
12	Сведения об отнесении к общему имуществу в многоквартирном доме или к вспомогательным помещениям	Нежилое помещение, являющееся общим имуществом в многоквартирном доме
13	Сведения об отнесении к специализированному жилищному фонду или к жилым помещениям наемного дома социального использования или наемного дома коммерческого использования	-
14	Сведения о включении помещения в единый государственный реестр объектов культурного наследия (памятников истории и культуры) народов Российской Федерации	-
14.1	Регистрационный номер, вид и наименование объекта недвижимости в едином государственном реестре объектов культурного наследия (памятников истории и культуры) народов Российской Федерации либо регистрационный номер учетной карты объекта, представляющего собой историко-культурную ценность, вид и наименование выявленного объекта культурного наследия	-

14.2	Реквизиты решений Правительства Российской Федерации, органов охраны объектов культурного наследия о включении объекта недвижимости в единый государственный реестр объектов культурного наследия (памятников истории и культуры) народов Российской Федерации либо об отнесении объекта недвижимости к выявленным объектам культурного наследия, подлежащим государственной охране	-
14.3	Реквизиты документа, на основании которого установлены требования к сохранению, содержанию и использованию объектов культурного наследия (памятников истории и культуры) народов Российской Федерации, требования к обеспечению доступа к таким объектам либо выявленному объекту культурного наследия	-
Обозначение (номер) помещения, машино-места на плане здания, сооружения, плане этажа: XVII		
Кадастровый номер: -		
№ п/п	Наименование характеристики	Значение характеристики
1	2	3
1	Вид объекта недвижимости (помещение, машино-место)	Помещение
2	Ранее присвоенный государственный учетный номер помещения, машино-места (кадастровый, инвентарный или условный номер)	-
3	Кадастровый номер исходного объекта недвижимости (объектов недвижимости)	-
4	Номер, тип этажа (этажей), на котором (которых) расположено помещение	подвал, Этаж
5	Адрес помещения, машино-места	Российская Федерация, 143033, Московская область, г.о Одинцовский, село Лайково, микрорайон Город-событие, дом 21, помещение XVII
	Местоположение помещения, машино-места	-
	Дополнение местоположения помещения, машино-места	-
6	Площадь помещения, машино-места (P), м ²	3.8
7	Назначение помещения	Нежилое
8	Вид жилого помещения (квартира, комната (в квартире), если жилое помещение расположено в многоквартирном доме)	-
9	Вид (виды) разрешенного использования помещения	-
10	Наименование помещения	-
11	Кадастровый номер (при наличии) или обозначение на плане этажа (или поэтажном плане) квартиры, в которой расположена комната	-
12	Сведения об отнесении к общему имуществу в многоквартирном доме или к вспомогательным помещениям	Нежилое помещение, являющееся общим имуществом в многоквартирном доме
13	Сведения об отнесении к специализированному жилищному фонду или к жилым помещениям наемного дома социального использования или наемного дома коммерческого использования	-

14	Сведения о включении помещения в единый государственный реестр объектов культурного наследия (памятников истории и культуры) народов Российской Федерации	-
14.1	Регистрационный номер, вид и наименование объекта недвижимости в едином государственном реестре объектов культурного наследия (памятников истории и культуры) народов Российской Федерации либо регистрационный номер учетной карты объекта, представляющего собой историко-культурную ценность, вид и наименование выявленного объекта культурного наследия	-
14.2	Реквизиты решений Правительства Российской Федерации, органов охраны объектов культурного наследия о включении объекта недвижимости в единый государственный реестр объектов культурного наследия (памятников истории и культуры) народов Российской Федерации либо об отнесении объекта недвижимости к выявленным объектам культурного наследия, подлежащим государственной охране	-
14.3	Реквизиты документа, на основании которого установлены требования к сохранению, содержанию и использованию объектов культурного наследия (памятников истории и культуры) народов Российской Федерации, требования к обеспечению доступа к таким объектам либо выявленному объекту культурного наследия	-

Обозначение (номер) помещения, машино-места на плане здания, сооружения, плане этажа: XVIII

Кадастровый номер: -

№ п/п	Наименование характеристики	Значение характеристики
1	2	3
1	Вид объекта недвижимости (помещение, машино-место)	Помещение
2	Ранее присвоенный государственный учетный номер помещения, машино-места (кадастровый, инвентарный или условный номер)	-
3	Кадастровый номер исходного объекта недвижимости (объектов недвижимости)	-
4	Номер, тип этажа (этажей), на котором (которых) расположено помещение	подвал, Этаж
5	Адрес помещения, машино-места	Российская Федерация, 143033, Московская область, г.о Одинцовский, село Лайково, микрорайон Город-событие, дом 21, помещение XVIII
	Местоположение помещения, машино-места	-
	Дополнение местоположения помещения, машино-места	-
6	Площадь помещения, машино-места (Р), м ²	17.2
7	Назначение помещения	Нежилое
8	Вид жилого помещения (квартира, комната (в квартире)), если жилое помещение расположено в многоквартирном доме	-
9	Вид (виды) разрешенного использования помещения	-
10	Наименование помещения	-

11	Кадастровый номер (при наличии) или обозначение на плане этажа (или поэтажном плане) квартиры, в которой расположена комната	-
12	Сведения об отнесении к общему имуществу в многоквартирном доме или к вспомогательным помещениям	Нежилое помещение, являющееся общим имуществом в многоквартирном доме
13	Сведения об отнесении к специализированному жилищному фонду или к жилым помещениям наемного дома социального использования или наемного дома коммерческого использования	-
14	Сведения о включении помещения в единый государственный реестр объектов культурного наследия (памятников истории и культуры) народов Российской Федерации	-
14.1	Регистрационный номер, вид и наименование объекта недвижимости в едином государственном реестре объектов культурного наследия (памятников истории и культуры) народов Российской Федерации либо регистрационный номер учетной карты объекта, представляющего собой историко-культурную ценность, вид и наименование выявленного объекта культурного наследия	-
14.2	Реквизиты решений Правительства Российской Федерации, органов охраны объектов культурного наследия о включении объекта недвижимости в единый государственный реестр объектов культурного наследия (памятников истории и культуры) народов Российской Федерации либо об отнесении объекта недвижимости к выявленным объектам культурного наследия, подлежащим государственной охране	-
14.3	Реквизиты документа, на основании которого установлены требования к сохранению, содержанию и использованию объектов культурного наследия (памятников истории и культуры) народов Российской Федерации, требования к обеспечению доступа к таким объектам либо выявленному объекту культурного наследия	-
Обозначение (номер) помещения, машино-места на плане здания, сооружения, плане этажа: XIX		
Кадастровый номер: -		
№ п/п	Наименование характеристики	Значение характеристики
1	2	3
1	Вид объекта недвижимости (помещение, машино-место)	Помещение
2	Ранее присвоенный государственный учетный номер помещения, машино-места (кадастровый, инвентарный или условный номер)	-
3	Кадастровый номер исходного объекта недвижимости (объектов недвижимости)	-
4	Номер, тип этажа (этажей), на котором (которых) расположено помещение	1, Этаж
5	Адрес помещения, машино-места	Российская Федерация, 143033, Московская область, г.о Одинцовский, село Лайково, микрорайон Город-событие, дом 21, помещение XIX

5	Местоположение помещения, машино-места	-
	Дополнение местоположения помещения, машино-места	-
6	Площадь помещения, машино-места (Р), м2	2.0
7	Назначение помещения	Нежилое
8	Вид жилого помещения (квартира, комната (в квартире), если жилое помещение расположено в многоквартирном доме	-
9	Вид (виды) разрешенного использования помещения	-
10	Наименование помещения	-
11	Кадастровый номер (при наличии) или обозначение на плане этажа (или поэтажном плане) квартиры, в которой расположена комната	-
12	Сведения об отнесении к общему имуществу в многоквартирном доме или к вспомогательным помещениям	Нежилое помещение, являющееся общим имуществом в многоквартирном доме
13	Сведения об отнесении к специализированному жилищному фонду или к жилым помещениям наемного дома социального использования или наемного дома коммерческого использования	-
14	Сведения о включении помещения в единый государственный реестр объектов культурного наследия (памятников истории и культуры) народов Российской Федерации	-
14.1	Регистрационный номер, вид и наименование объекта недвижимости в едином государственном реестре объектов культурного наследия (памятников истории и культуры) народов Российской Федерации либо регистрационный номер учетной карты объекта, представляющего собой историко-культурную ценность, вид и наименование выявленного объекта культурного наследия	-
14.2	Реквизиты решений Правительства Российской Федерации, органов охраны объектов культурного наследия о включении объекта недвижимости в единый государственный реестр объектов культурного наследия (памятников истории и культуры) народов Российской Федерации либо об отнесении объекта недвижимости к выявленным объектам культурного наследия, подлежащим государственной охране	-
14.3	Реквизиты документа, на основании которого установлены требования к сохранению, содержанию и использованию объектов культурного наследия (памятников истории и культуры) народов Российской Федерации, требования к обеспечению доступа к таким объектам либо выявленному объекту культурного наследия	-

Обозначение (номер) помещения, машино-места на плане здания, сооружения, плане этажа: XX

Кадастровый номер: -

№ п/п	Наименование характеристики	Значение характеристики
1	2	3
1	Вид объекта недвижимости (помещение, машино-место)	Помещение

2	Ранее присвоенный государственный учетный номер помещения, машино-места (кадастровый, инвентарный или условный номер)	-
3	Кадастровый номер исходного объекта недвижимости (объектов недвижимости)	-
4	Номер, тип этажа (этажей), на котором (которых) расположено помещение	1, Этаж
5	Адрес помещения, машино-места	Российская Федерация, 143033, Московская область, г.о Одинцовский, село Лайково, микрорайон Город-событие, дом 21, помещение XX
	Местоположение помещения, машино-места	-
	Дополнение местоположения помещения, машино-места	-
6	Площадь помещения, машино-места (P), м2	1.7
7	Назначение помещения	Нежилое
8	Вид жилого помещения (квартира, комната (в квартире), если жилое помещение расположено в многоквартирном доме	-
9	Вид (виды) разрешенного использования помещения	-
10	Наименование помещения	-
11	Кадастровый номер (при наличии) или обозначение на плане этажа (или поэтажном плане) квартиры, в которой расположена комната	-
12	Сведения об отнесении к общему имуществу в многоквартирном доме или к вспомогательным помещениям	Нежилое помещение, являющееся общим имуществом в многоквартирном доме
13	Сведения об отнесении к специализированному жилищному фонду или к жилым помещениям наемного дома социального использования или наемного дома коммерческого использования	-
14	Сведения о включении помещения в единый государственный реестр объектов культурного наследия (памятников истории и культуры) народов Российской Федерации	-
14.1	Регистрационный номер, вид и наименование объекта недвижимости в едином государственном реестре объектов культурного наследия (памятников истории и культуры) народов Российской Федерации либо регистрационный номер учетной карты объекта, представляющего собой историко-культурную ценность, вид и наименование выявленного объекта культурного наследия	-
14.2	Реквизиты решений Правительства Российской Федерации, органов охраны объектов культурного наследия о включении объекта недвижимости в единый государственный реестр объектов культурного наследия (памятников истории и культуры) народов Российской Федерации либо об отнесении объекта недвижимости к выявленным объектам культурного наследия, подлежащим государственной охране	-
14.3	Реквизиты документа, на основании которого установлены требования к сохранению, содержанию и использованию объектов культурного наследия (памятников истории и культуры) народов Российской Федерации, требования к обеспечению доступа к таким объектам либо выявленному объекту культурного наследия	-

Обозначение (номер) помещения, машино-места на плане здания, сооружения, плане этажа: XXI		
Кадастровый номер: -		
№ п/п	Наименование характеристики	Значение характеристики
1	2	3
1	Вид объекта недвижимости (помещение, машино-место)	Помещение
2	Ранее присвоенный государственный учетный номер помещения, машино-места (кадастровый, инвентарный или условный номер)	-
3	Кадастровый номер исходного объекта недвижимости (объектов недвижимости)	-
4	Номер, тип этажа (этажей), на котором (которых) расположено помещение	1, Этаж
5	Адрес помещения, машино-места	Российская Федерация, 143033, Московская область, г.о Одинцовский, село Лайково, микрорайон Город-событие, дом 21, помещение XXI
	Местоположение помещения, машино-места	-
	Дополнение местоположения помещения, машино-места	-
6	Площадь помещения, машино-места (Р), м ²	3.0
7	Назначение помещения	Нежилое
8	Вид жилого помещения (квартира, комната (в квартире), если жилое помещение расположено в многоквартирном доме)	-
9	Вид (виды) разрешенного использования помещения	-
10	Наименование помещения	-
11	Кадастровый номер (при наличии) или обозначение на плане этажа (или поэтажном плане) квартиры, в которой расположена комната	-
12	Сведения об отнесении к общему имуществу в многоквартирном доме или к вспомогательным помещениям	Нежилое помещение, являющееся общим имуществом в многоквартирном доме
13	Сведения об отнесении к специализированному жилищному фонду или к жилым помещениям наемного дома социального использования или наемного дома коммерческого использования	-
14	Сведения о включении помещения в единый государственный реестр объектов культурного наследия (памятников истории и культуры) народов Российской Федерации	-
14.1	Регистрационный номер, вид и наименование объекта недвижимости в едином государственном реестре объектов культурного наследия (памятников истории и культуры) народов Российской Федерации либо регистрационный номер учетной карты объекта, представляющего собой историко-культурную ценность, вид и наименование выявленного объекта культурного наследия	-

14.2	Реквизиты решений Правительства Российской Федерации, органов охраны объектов культурного наследия о включении объекта недвижимости в единый государственный реестр объектов культурного наследия (памятников истории и культуры) народов Российской Федерации либо об отнесении объекта недвижимости к выявленным объектам культурного наследия, подлежащим государственной охране	-
14.3	Реквизиты документа, на основании которого установлены требования к сохранению, содержанию и использованию объектов культурного наследия (памятников истории и культуры) народов Российской Федерации, требования к обеспечению доступа к таким объектам либо выявленному объекту культурного наследия	-
Обозначение (номер) помещения, машино-места на плане здания, сооружения, плане этажа: XXII		
Кадастровый номер: -		
№ п/п	Наименование характеристики	Значение характеристики
1	2	3
1	Вид объекта недвижимости (помещение, машино-место)	Помещение
2	Ранее присвоенный государственный учетный номер помещения, машино-места (кадастровый, инвентарный или условный номер)	-
3	Кадастровый номер исходного объекта недвижимости (объектов недвижимости)	-
4	Номер, тип этажа (этажей), на котором (которых) расположено помещение	1, Этаж
5	Адрес помещения, машино-места	Российская Федерация, 143033, Московская область, г.о Одинцовский, село Лайково, микрорайон Город-событие, дом 21, помещение XXII
	Местоположение помещения, машино-места	-
	Дополнение местоположения помещения, машино-места	-
6	Площадь помещения, машино-места (P), м2	1.7
7	Назначение помещения	Нежилое
8	Вид жилого помещения (квартира, комната (в квартире), если жилое помещение расположено в многоквартирном доме)	-
9	Вид (виды) разрешенного использования помещения	-
10	Наименование помещения	-
11	Кадастровый номер (при наличии) или обозначение на плане этажа (или поэтажном плане) квартиры, в которой расположена комната	-
12	Сведения об отнесении к общему имуществу в многоквартирном доме или к вспомогательным помещениям	Нежилое помещение, являющееся общим имуществом в многоквартирном доме
13	Сведения об отнесении к специализированному жилищному фонду или к жилым помещениям наемного дома социального использования или наемного дома коммерческого использования	-

14	Сведения о включении помещения в единый государственный реестр объектов культурного наследия (памятников истории и культуры) народов Российской Федерации	-
14.1	Регистрационный номер, вид и наименование объекта недвижимости в едином государственном реестре объектов культурного наследия (памятников истории и культуры) народов Российской Федерации либо регистрационный номер учетной карты объекта, представляющего собой историко-культурную ценность, вид и наименование выявленного объекта культурного наследия	-
14.2	Реквизиты решений Правительства Российской Федерации, органов охраны объектов культурного наследия о включении объекта недвижимости в единый государственный реестр объектов культурного наследия (памятников истории и культуры) народов Российской Федерации либо об отнесении объекта недвижимости к выявленным объектам культурного наследия, подлежащим государственной охране	-
14.3	Реквизиты документа, на основании которого установлены требования к сохранению, содержанию и использованию объектов культурного наследия (памятников истории и культуры) народов Российской Федерации, требования к обеспечению доступа к таким объектам либо выявленному объекту культурного наследия	-

Обозначение (номер) помещения, машино-места на плане здания, сооружения, плане этажа: XXIII

Кадастровый номер: -

№ п/п	Наименование характеристики	Значение характеристики
1	2	3
1	Вид объекта недвижимости (помещение, машино-место)	Помещение
2	Ранее присвоенный государственный учетный номер помещения, машино-места (кадастровый, инвентарный или условный номер)	-
3	Кадастровый номер исходного объекта недвижимости (объектов недвижимости)	-
4	Номер, тип этажа (этажей), на котором (которых) расположено помещение	1, Этаж
5	Адрес помещения, машино-места	Российская Федерация, 143033, Московская область, г.о Одинцовский, село Лайково, микрорайон Город-событие, дом 21, помещение XXIII
	Местоположение помещения, машино-места	-
	Дополнение местоположения помещения, машино-места	-
6	Площадь помещения, машино-места (Р), м ²	2.4
7	Назначение помещения	Нежилое
8	Вид жилого помещения (квартира, комната (в квартире)), если жилое помещение расположено в многоквартирном доме	-
9	Вид (виды) разрешенного использования помещения	-
10	Наименование помещения	-

11	Кадастровый номер (при наличии) или обозначение на плане этажа (или поэтажном плане) квартиры, в которой расположена комната	-
12	Сведения об отнесении к общему имуществу в многоквартирном доме или к вспомогательным помещениям	Нежилое помещение, являющееся общим имуществом в многоквартирном доме
13	Сведения об отнесении к специализированному жилищному фонду или к жилым помещениям наемного дома социального использования или наемного дома коммерческого использования	-
14	Сведения о включении помещения в единый государственный реестр объектов культурного наследия (памятников истории и культуры) народов Российской Федерации	-
14.1	Регистрационный номер, вид и наименование объекта недвижимости в едином государственном реестре объектов культурного наследия (памятников истории и культуры) народов Российской Федерации либо регистрационный номер учетной карты объекта, представляющего собой историко-культурную ценность, вид и наименование выявленного объекта культурного наследия	-
14.2	Реквизиты решений Правительства Российской Федерации, органов охраны объектов культурного наследия о включении объекта недвижимости в единый государственный реестр объектов культурного наследия (памятников истории и культуры) народов Российской Федерации либо об отнесении объекта недвижимости к выявленным объектам культурного наследия, подлежащим государственной охране	-
14.3	Реквизиты документа, на основании которого установлены требования к сохранению, содержанию и использованию объектов культурного наследия (памятников истории и культуры) народов Российской Федерации, требования к обеспечению доступа к таким объектам либо выявленному объекту культурного наследия	-
Обозначение (номер) помещения, машино-места на плане здания, сооружения, плане этажа: XXIV		
Кадастровый номер: -		
№ п/п	Наименование характеристики	Значение характеристики
1	2	3
1	Вид объекта недвижимости (помещение, машино-место)	Помещение
2	Ранее присвоенный государственный учетный номер помещения, машино-места (кадастровый, инвентарный или условный номер)	-
3	Кадастровый номер исходного объекта недвижимости (объектов недвижимости)	-
4	Номер, тип этажа (этажей), на котором (которых) расположено помещение	1, Этаж
5	Адрес помещения, машино-места	Российская Федерация, 143033, Московская область, г.о Одинцовский, село Лайково, микрорайон Город-событие, дом 21, помещение XXIV

5	Местоположение помещения, машино-места	-
	Дополнение местоположения помещения, машино-места	-
6	Площадь помещения, машино-места (Р), м2	40.6
7	Назначение помещения	Нежилое
8	Вид жилого помещения (квартира, комната (в квартире), если жилое помещение расположено в многоквартирном доме)	-
9	Вид (виды) разрешенного использования помещения	-
10	Наименование помещения	-
11	Кадастровый номер (при наличии) или обозначение на плане этажа (или поэтажном плане) квартиры, в которой расположена комната	-
12	Сведения об отнесении к общему имуществу в многоквартирном доме или к вспомогательным помещениям	Нежилое помещение, являющееся общим имуществом в многоквартирном доме
13	Сведения об отнесении к специализированному жилищному фонду или к жилым помещениям наемного дома социального использования или наемного дома коммерческого использования	-
14	Сведения о включении помещения в единый государственный реестр объектов культурного наследия (памятников истории и культуры) народов Российской Федерации	-
14.1	Регистрационный номер, вид и наименование объекта недвижимости в едином государственном реестре объектов культурного наследия (памятников истории и культуры) народов Российской Федерации либо регистрационный номер учетной карты объекта, представляющего собой историко-культурную ценность, вид и наименование выявленного объекта культурного наследия	-
14.2	Реквизиты решений Правительства Российской Федерации, органов охраны объектов культурного наследия о включении объекта недвижимости в единый государственный реестр объектов культурного наследия (памятников истории и культуры) народов Российской Федерации либо об отнесении объекта недвижимости к выявленным объектам культурного наследия, подлежащим государственной охране	-
14.3	Реквизиты документа, на основании которого установлены требования к сохранению, содержанию и использованию объектов культурного наследия (памятников истории и культуры) народов Российской Федерации, требования к обеспечению доступа к таким объектам либо выявленному объекту культурного наследия	-
Обозначение (номер) помещения, машино-места на плане здания, сооружения, плане этажа: XXV		
Кадастровый номер: -		
№ п/п	Наименование характеристики	Значение характеристики
1	2	3
1	Вид объекта недвижимости (помещение, машино-место)	Помещение

2	Ранее присвоенный государственный учетный номер помещения, машино-места (кадастровый, инвентарный или условный номер)	-
3	Кадастровый номер исходного объекта недвижимости (объектов недвижимости)	-
4	Номер, тип этажа (этажей), на котором (которых) расположено помещение	1, Этаж
5	Адрес помещения, машино-места	Российская Федерация, 143033, Московская область, г.о Одинцовский, село Лайково, микрорайон Город-событие, дом 21, помещение XXV
	Местоположение помещения, машино-места	-
	Дополнение местоположения помещения, машино-места	-
6	Площадь помещения, машино-места (P), м2	3.2
7	Назначение помещения	Нежилое
8	Вид жилого помещения (квартира, комната (в квартире), если жилое помещение расположено в многоквартирном доме	-
9	Вид (виды) разрешенного использования помещения	-
10	Наименование помещения	-
11	Кадастровый номер (при наличии) или обозначение на плане этажа (или поэтажном плане) квартиры, в которой расположена комната	-
12	Сведения об отнесении к общему имуществу в многоквартирном доме или к вспомогательным помещениям	Нежилое помещение, являющееся общим имуществом в многоквартирном доме
13	Сведения об отнесении к специализированному жилищному фонду или к жилым помещениям наемного дома социального использования или наемного дома коммерческого использования	-
14	Сведения о включении помещения в единый государственный реестр объектов культурного наследия (памятников истории и культуры) народов Российской Федерации	-
14.1	Регистрационный номер, вид и наименование объекта недвижимости в едином государственном реестре объектов культурного наследия (памятников истории и культуры) народов Российской Федерации либо регистрационный номер учетной карты объекта, представляющего собой историко-культурную ценность, вид и наименование выявленного объекта культурного наследия	-
14.2	Реквизиты решений Правительства Российской Федерации, органов охраны объектов культурного наследия о включении объекта недвижимости в единый государственный реестр объектов культурного наследия (памятников истории и культуры) народов Российской Федерации либо об отнесении объекта недвижимости к выявленным объектам культурного наследия, подлежащим государственной охране	-
14.3	Реквизиты документа, на основании которого установлены требования к сохранению, содержанию и использованию объектов культурного наследия (памятников истории и культуры) народов Российской Федерации, требования к обеспечению доступа к таким объектам либо выявленному объекту культурного наследия	-

Обозначение (номер) помещения, машино-места на плане здания, сооружения, плане этажа: XXVI

Кадастровый номер: -

№ п/п	Наименование характеристики	Значение характеристики
1	2	3
1	Вид объекта недвижимости (помещение, машино-место)	Помещение
2	Ранее присвоенный государственный учетный номер помещения, машино-места (кадастровый, инвентарный или условный номер)	-
3	Кадастровый номер исходного объекта недвижимости (объектов недвижимости)	-
4	Номер, тип этажа (этажей), на котором (которых) расположено помещение	1, Этаж
5	Адрес помещения, машино-места	Российская Федерация, 143033, Московская область, г.о Одинцовский, село Лайково, микрорайон Город-событие, дом 21, помещение XXVI
	Местоположение помещения, машино-места	-
	Дополнение местоположения помещения, машино-места	-
6	Площадь помещения, машино-места (P), м ²	2.5
7	Назначение помещения	Нежилое
8	Вид жилого помещения (квартира, комната (в квартире), если жилое помещение расположено в многоквартирном доме)	-
9	Вид (виды) разрешенного использования помещения	-
10	Наименование помещения	-
11	Кадастровый номер (при наличии) или обозначение на плане этажа (или поэтажном плане) квартиры, в которой расположена комната	-
12	Сведения об отнесении к общему имуществу в многоквартирном доме или к вспомогательным помещениям	Нежилое помещение, являющееся общим имуществом в многоквартирном доме
13	Сведения об отнесении к специализированному жилищному фонду или к жилым помещениям наемного дома социального использования или наемного дома коммерческого использования	-
14	Сведения о включении помещения в единый государственный реестр объектов культурного наследия (памятников истории и культуры) народов Российской Федерации	-
14.1	Регистрационный номер, вид и наименование объекта недвижимости в едином государственном реестре объектов культурного наследия (памятников истории и культуры) народов Российской Федерации либо регистрационный номер учетной карты объекта, представляющего собой историко-культурную ценность, вид и наименование выявленного объекта культурного наследия	-

14.2	Реквизиты решений Правительства Российской Федерации, органов охраны объектов культурного наследия о включении объекта недвижимости в единый государственный реестр объектов культурного наследия (памятников истории и культуры) народов Российской Федерации либо об отнесении объекта недвижимости к выявленным объектам культурного наследия, подлежащим государственной охране	-
14.3	Реквизиты документа, на основании которого установлены требования к сохранению, содержанию и использованию объектов культурного наследия (памятников истории и культуры) народов Российской Федерации, требования к обеспечению доступа к таким объектам либо выявленному объекту культурного наследия	-
Обозначение (номер) помещения, машино-места на плане здания, сооружения, плане этажа: XXVII		
Кадастровый номер: -		
№ п/п	Наименование характеристики	Значение характеристики
1	2	3
1	Вид объекта недвижимости (помещение, машино-место)	Помещение
2	Ранее присвоенный государственный учетный номер помещения, машино-места (кадастровый, инвентарный или условный номер)	-
3	Кадастровый номер исходного объекта недвижимости (объектов недвижимости)	-
4	Номер, тип этажа (этажей), на котором (которых) расположено помещение	1, Этаж
5	Адрес помещения, машино-места	Российская Федерация, 143033, Московская область, г.о Одинцовский, село Лайково, микрорайон Город-событие, дом 21, помещение XXVII
	Местоположение помещения, машино-места	-
	Дополнение местоположения помещения, машино-места	-
6	Площадь помещения, машино-места (P), м2	1.8
7	Назначение помещения	Нежилое
8	Вид жилого помещения (квартира, комната (в квартире), если жилое помещение расположено в многоквартирном доме)	-
9	Вид (виды) разрешенного использования помещения	-
10	Наименование помещения	-
11	Кадастровый номер (при наличии) или обозначение на плане этажа (или поэтажном плане) квартиры, в которой расположена комната	-
12	Сведения об отнесении к общему имуществу в многоквартирном доме или к вспомогательным помещениям	Нежилое помещение, являющееся общим имуществом в многоквартирном доме
13	Сведения об отнесении к специализированному жилищному фонду или к жилым помещениям наемного дома социального использования или наемного дома коммерческого использования	-

14	Сведения о включении помещения в единый государственный реестр объектов культурного наследия (памятников истории и культуры) народов Российской Федерации	-
14.1	Регистрационный номер, вид и наименование объекта недвижимости в едином государственном реестре объектов культурного наследия (памятников истории и культуры) народов Российской Федерации либо регистрационный номер учетной карты объекта, представляющего собой историко-культурную ценность, вид и наименование выявленного объекта культурного наследия	-
14.2	Реквизиты решений Правительства Российской Федерации, органов охраны объектов культурного наследия о включении объекта недвижимости в единый государственный реестр объектов культурного наследия (памятников истории и культуры) народов Российской Федерации либо об отнесении объекта недвижимости к выявленным объектам культурного наследия, подлежащим государственной охране	-
14.3	Реквизиты документа, на основании которого установлены требования к сохранению, содержанию и использованию объектов культурного наследия (памятников истории и культуры) народов Российской Федерации, требования к обеспечению доступа к таким объектам либо выявленному объекту культурного наследия	-

Обозначение (номер) помещения, машино-места на плане здания, сооружения, плане этажа: XXVIII

Кадастровый номер: -

№ п/п	Наименование характеристики	Значение характеристики
1	2	3
1	Вид объекта недвижимости (помещение, машино-место)	Помещение
2	Ранее присвоенный государственный учетный номер помещения, машино-места (кадастровый, инвентарный или условный номер)	-
3	Кадастровый номер исходного объекта недвижимости (объектов недвижимости)	-
4	Номер, тип этажа (этажей), на котором (которых) расположено помещение	1, Этаж
5	Адрес помещения, машино-места	Российская Федерация, 143033, Московская область, г.о Одинцовский, село Лайково, микрорайон Город-событие, дом 21, помещение XXVIII
	Местоположение помещения, машино-места	-
	Дополнение местоположения помещения, машино-места	-
6	Площадь помещения, машино-места (Р), м ²	2.0
7	Назначение помещения	Нежилое
8	Вид жилого помещения (квартира, комната (в квартире)), если жилое помещение расположено в многоквартирном доме	-
9	Вид (виды) разрешенного использования помещения	-
10	Наименование помещения	-

11	Кадастровый номер (при наличии) или обозначение на плане этажа (или поэтажном плане) квартиры, в которой расположена комната	-
12	Сведения об отнесении к общему имуществу в многоквартирном доме или к вспомогательным помещениям	Нежилое помещение, являющееся общим имуществом в многоквартирном доме
13	Сведения об отнесении к специализированному жилищному фонду или к жилым помещениям наемного дома социального использования или наемного дома коммерческого использования	-
14	Сведения о включении помещения в единый государственный реестр объектов культурного наследия (памятников истории и культуры) народов Российской Федерации	-
14.1	Регистрационный номер, вид и наименование объекта недвижимости в едином государственном реестре объектов культурного наследия (памятников истории и культуры) народов Российской Федерации либо регистрационный номер учетной карты объекта, представляющего собой историко-культурную ценность, вид и наименование выявленного объекта культурного наследия	-
14.2	Реквизиты решений Правительства Российской Федерации, органов охраны объектов культурного наследия о включении объекта недвижимости в единый государственный реестр объектов культурного наследия (памятников истории и культуры) народов Российской Федерации либо об отнесении объекта недвижимости к выявленным объектам культурного наследия, подлежащим государственной охране	-
14.3	Реквизиты документа, на основании которого установлены требования к сохранению, содержанию и использованию объектов культурного наследия (памятников истории и культуры) народов Российской Федерации, требования к обеспечению доступа к таким объектам либо выявленному объекту культурного наследия	-
Обозначение (номер) помещения, машино-места на плане здания, сооружения, плане этажа: XXIX		
Кадастровый номер: -		
№ п/п	Наименование характеристики	Значение характеристики
1	2	3
1	Вид объекта недвижимости (помещение, машино-место)	Помещение
2	Ранее присвоенный государственный учетный номер помещения, машино-места (кадастровый, инвентарный или условный номер)	-
3	Кадастровый номер исходного объекта недвижимости (объектов недвижимости)	-
4	Номер, тип этажа (этажей), на котором (которых) расположено помещение	1, Этаж
5	Адрес помещения, машино-места	Российская Федерация, 143033, Московская область, г.о Одинцовский, село Лайково, микрорайон Город-событие, дом 21, помещение XXIX

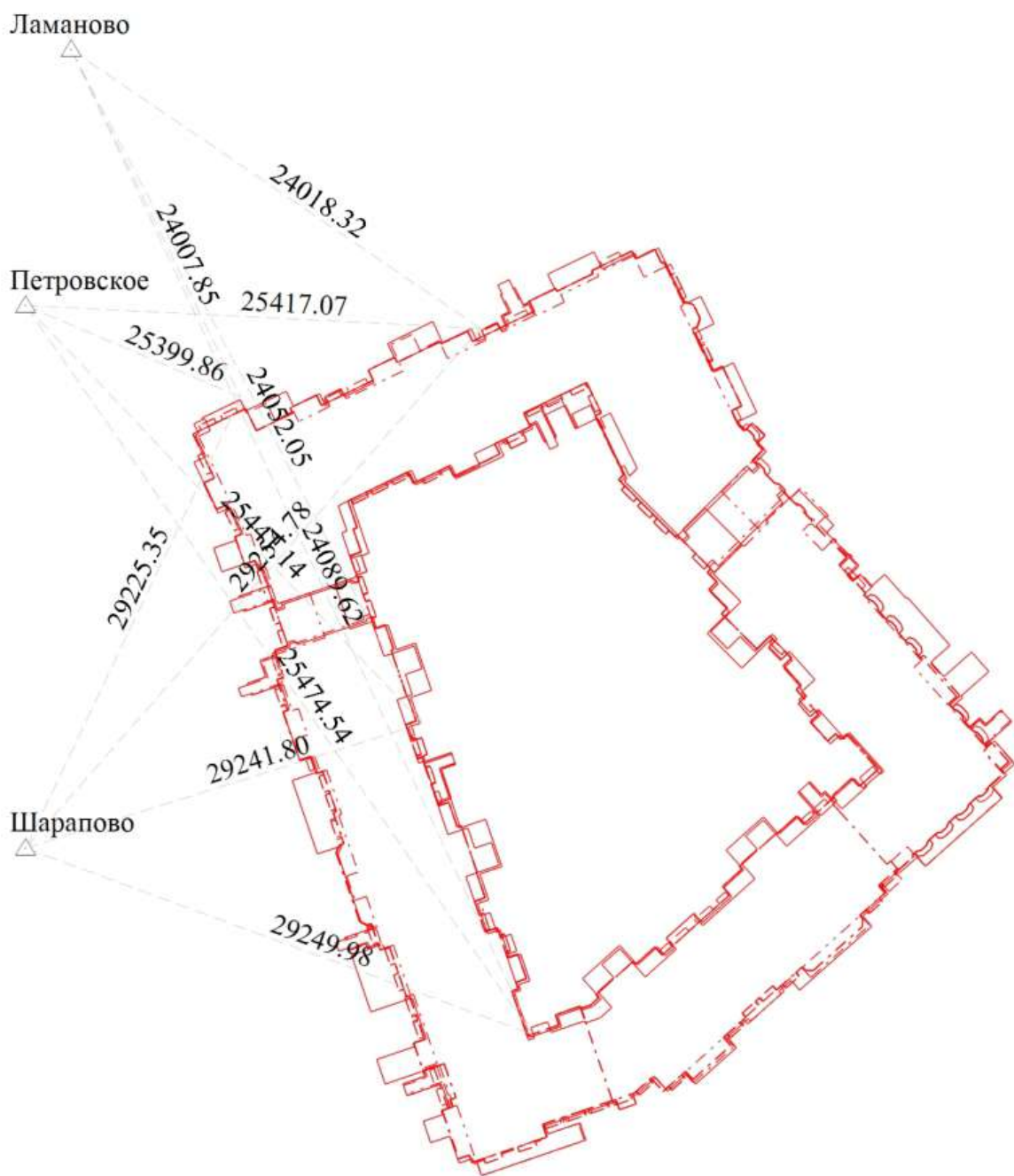
5	Местоположение помещения, машино-места	-
	Дополнение местоположения помещения, машино-места	-
6	Площадь помещения, машино-места (Р), м ²	3.6
7	Назначение помещения	Нежилое
8	Вид жилого помещения (квартира, комната (в квартире), если жилое помещение расположено в многоквартирном доме)	-
9	Вид (виды) разрешенного использования помещения	-
10	Наименование помещения	-
11	Кадастровый номер (при наличии) или обозначение на плане этажа (или поэтажном плане) квартиры, в которой расположена комната	-
12	Сведения об отнесении к общему имуществу в многоквартирном доме или к вспомогательным помещениям	Нежилое помещение, являющееся общим имуществом в многоквартирном доме
13	Сведения об отнесении к специализированному жилищному фонду или к жилым помещениям наемного дома социального использования или наемного дома коммерческого использования	-
14	Сведения о включении помещения в единый государственный реестр объектов культурного наследия (памятников истории и культуры) народов Российской Федерации	-
14.1	Регистрационный номер, вид и наименование объекта недвижимости в едином государственном реестре объектов культурного наследия (памятников истории и культуры) народов Российской Федерации либо регистрационный номер учетной карты объекта, представляющего собой историко-культурную ценность, вид и наименование выявленного объекта культурного наследия	-
14.2	Реквизиты решений Правительства Российской Федерации, органов охраны объектов культурного наследия о включении объекта недвижимости в единый государственный реестр объектов культурного наследия (памятников истории и культуры) народов Российской Федерации либо об отнесении объекта недвижимости к выявленным объектам культурного наследия, подлежащим государственной охране	-
14.3	Реквизиты документа, на основании которого установлены требования к сохранению, содержанию и использованию объектов культурного наследия (памятников истории и культуры) народов Российской Федерации, требования к обеспечению доступа к таким объектам либо выявленному объекту культурного наследия	-

Заключение кадастрового инженера

Технический план подготовлен в результате проведения кадастровых работ в связи с созданием многоквартирного дома, расположенного по адресу: Российская Федерация, Московская область, Одинцовский городской округ, село Лайково, микрорайон Город-событие, дом 21 и 533 помещения в нем, в том числе 370 квартир, 5 нежилых помещений, 129 кладовых и 29 помещений (общее имущество в многоквартирном доме). Согласно частям 8, 10 статьи 24 Федерального закона № 218-ФЗ "О государственной регистрации недвижимости" от 13.07.2015г. (далее – ФЗ-218) сведения о здании, за исключением сведений о местоположении и его площади, сведения о помещениях, машино-местах, в том числе о помещениях, составляющих общее имущество этого многоквартирного жилого дома, за исключением сведений о площади и об их местоположении в пределах этажа, в техническом плане указаны на основании представленной заказчиком кадастровых работ Проектной документации и Разрешения на строительство. Отмечаем так же, что в целях реализации положений Приказа Росреестра от 15.03.2022 N П/0082 «Об установлении формы технического плана, требований к его подготовке и состава содержащихся в нем сведений» (далее -Требования), по мнению Департамента недвижимости, в техническом плане отображаются проекции всех наземных, надземных и (или) подземных ограждающих конструкций. При этом проекции контуров как одного, так и разных типов могут полностью и (или) частично совпадать, пересекаться либо иметь общие точки, что не является нарушением Требований № П/0082. На Планах этажа и Планах части этажа отображены все линейные размеры, кроме размеров соответствующей надписи, которые превышают изображение элемента, к которому необходимо указать такой линейный размер (п. 72 Требований).

Технический план подготовил кадастровый инженер Марцинкус Владимир Антанас, являющийся членом СРО КИ Ассоциация Саморегулируемая организация "Объединение профессионалов кадастровой деятельности" (дата вступления в СРО "23" мая 2016 г. , уникальный реестровый номер кадастрового инженера в реестре членов СРО КИ N 1508). Сведения о СРО КИ Ассоциация Саморегулируемая организация "Объединение профессионалов кадастровой деятельности" содержатся в государственном реестре СРО КИ (уникальный номер реестровой записи от "08" июля 2016 г. N 003).

Схема геодезических построений



Условные обозначения



Шарапово

- Пункт государственной геодезической сети

- Название опорной геодезической сети

- Часть контура, образованного проекцией вала образованного подземного конструктивного элемента здания, сооружения, объекта незавершенного строительства

- Часть контура, образованного проекцией вала образованного наземного конструктивного элемента здания, сооружения, объекта незавершенного строительства

- Расстояние от пункта опорной геодезической сети до характерных точек границы сооружения

- Расстояние от пункта опорной геодезической сети до характерных точек границы здания

- Часть контура, образованного проекцией вала образованного подземного конструктивного элемента здания, сооружения, объекта незавершенного строительства

- Часть контура, образованного проекцией вала образованного наземного конструктивного элемента здания, сооружения, объекта незавершенного строительства

29225.35

Схема расположения здания, сооружения (части объекта недвижимости), объекта незавершенного строительства в границах земельного участка

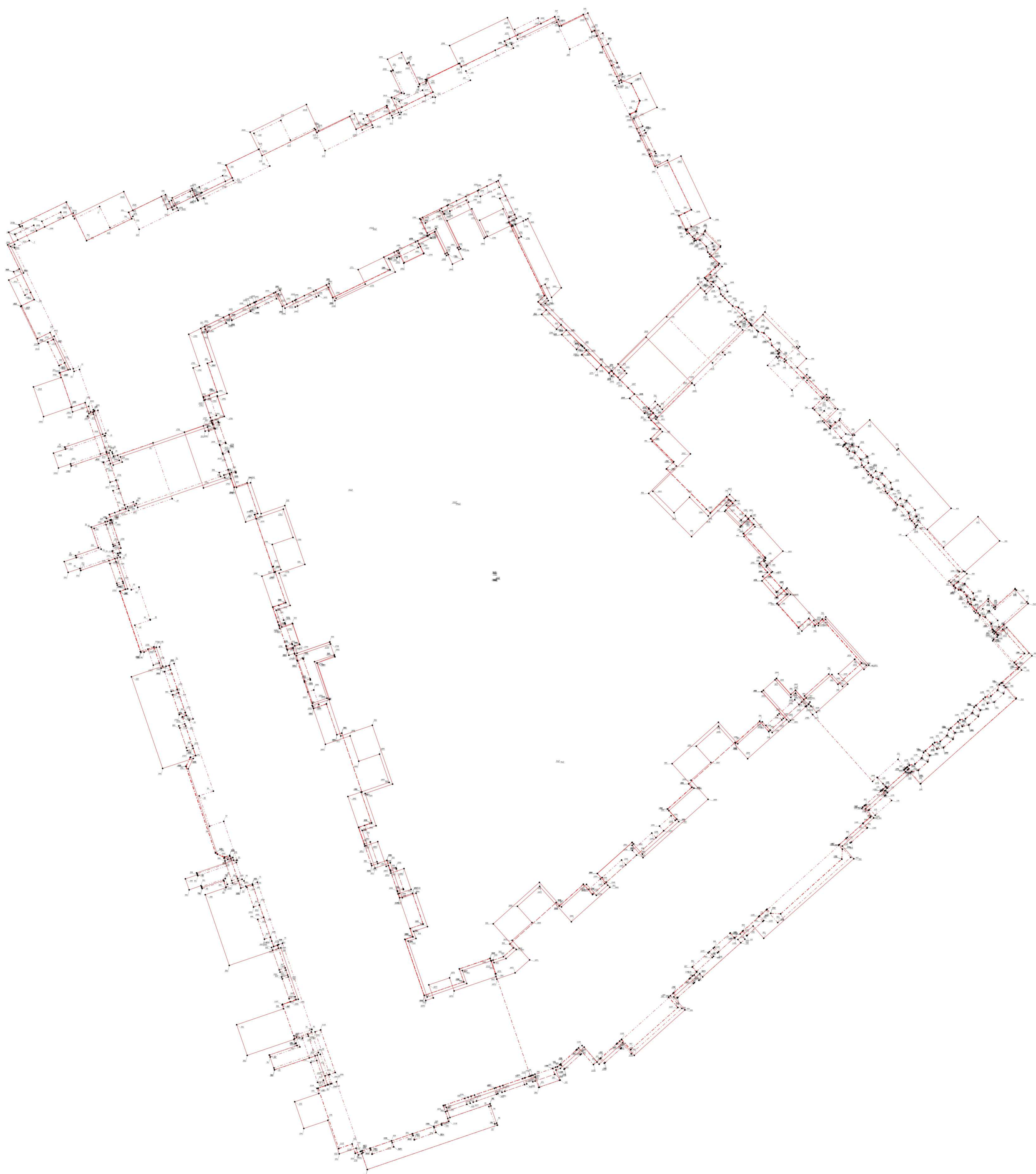


Условные обозначения

50:20:0040306:285

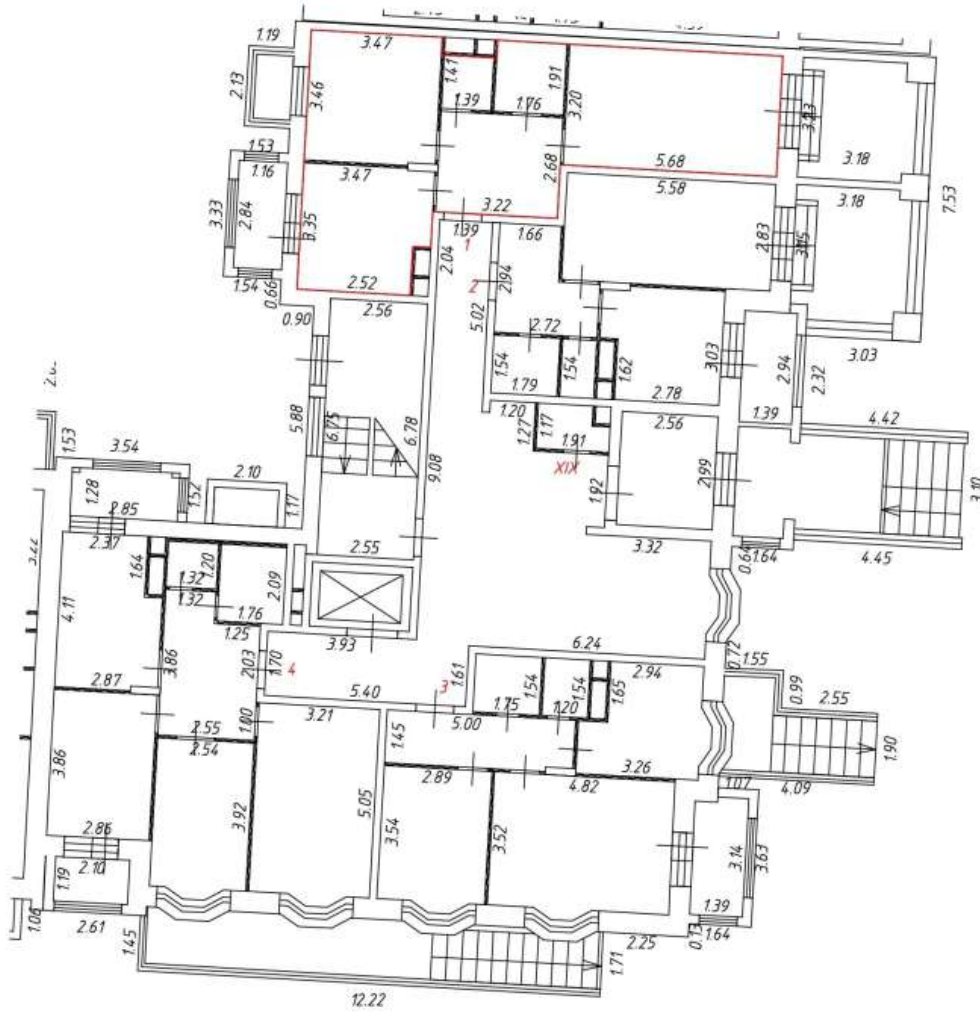
- Кадастровый номер земельного участка

- Часть контура, образованного проекцией вночь образованного наземного конструктивного элемента здания, сооружения, объекта незавершенного строительства
- Граница земельного участка (земельных участков), его (их) частей
- Часть контура, образованного проекцией вночь образованного подземного конструктивного элемента здания, сооружения, объекта незавершенного строительства
- Часть контура, образованного проекцией вночь образованного наземного конструктивного элемента здания, сооружения, объекта незавершенного строительства










Фрагмент плана этажа

1 этаж
1 подъезд



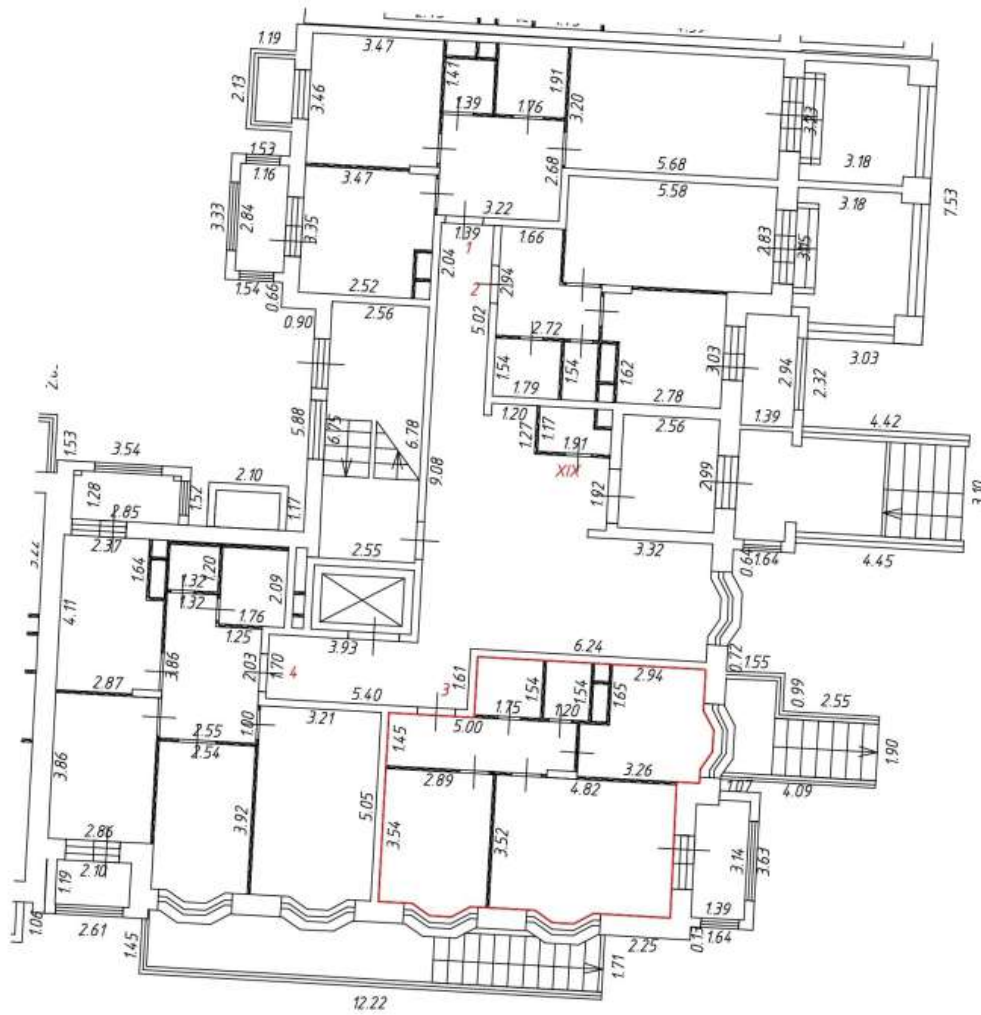
Условные обозначения:

-  - часть границы вновь образованного помещения
-  - номер помещения
-  - линейный размер
-  - стена с дверью
-  - стена с окном и дверью
-  - перегородка
-  - лестница


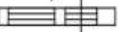


Масштаб: 1:200

Фрагмент плана этажа

1 этаж
1 подъезд



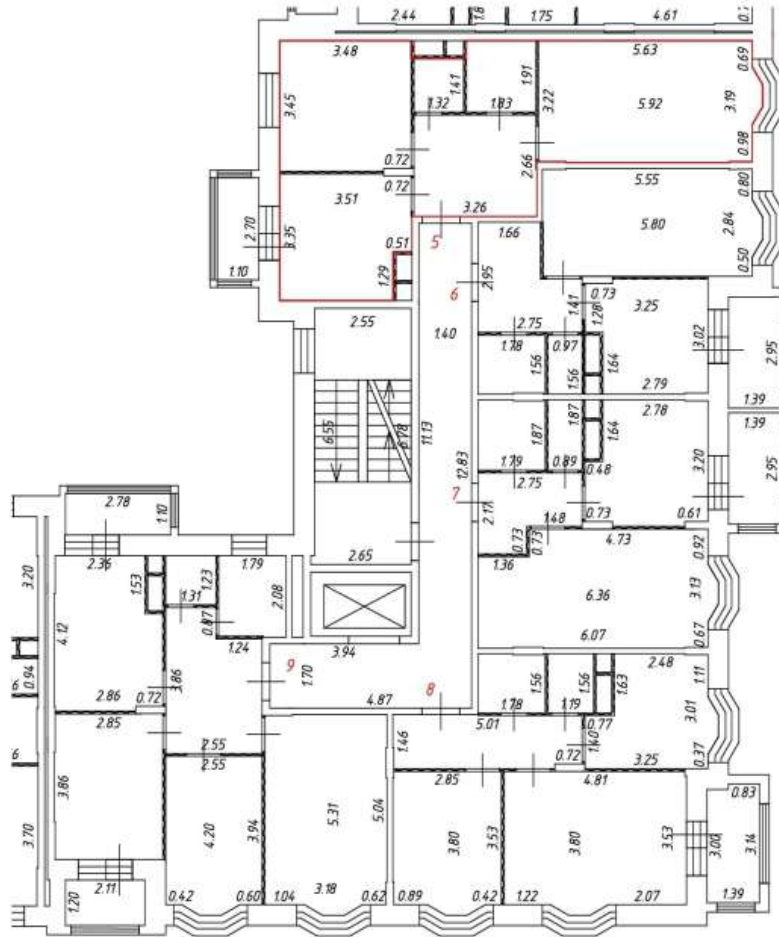
Условные обозначения:

- — часть границы вновь образованного помещения
- 541 — номер помещения
- 6.50 — линейный размер
-  — стена с дверью
-  — стена с окном и дверью
-  — перегородка
-  — лестница




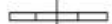
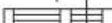





Масштаб: 1:200

Фрагмент плана этажа

2 этаж
1 подъезд



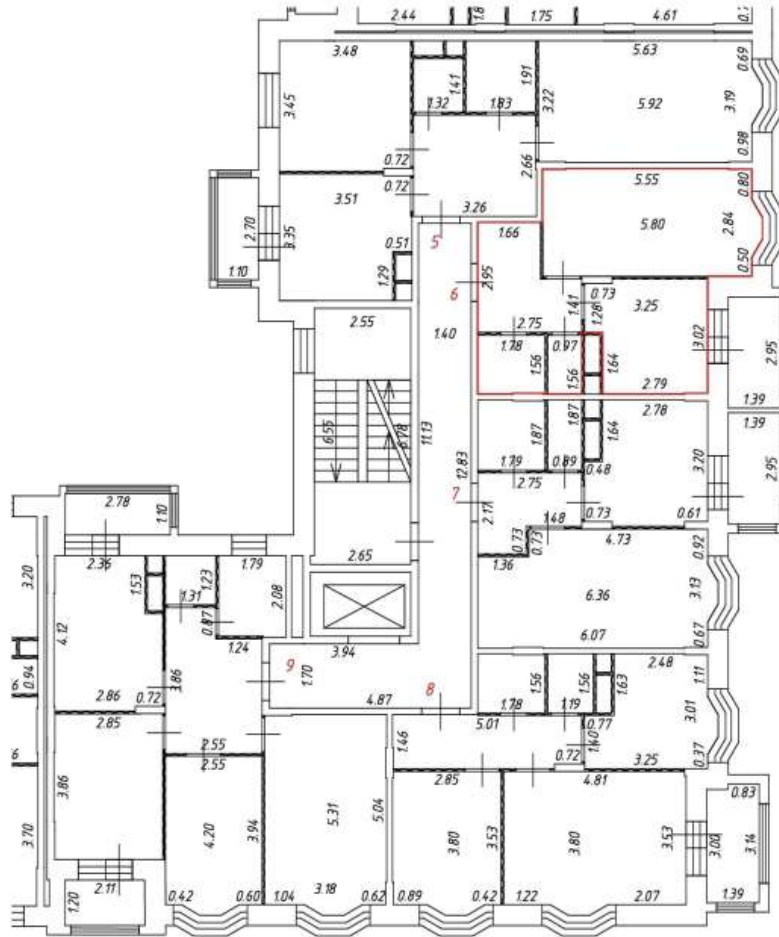
Условные обозначения:

-  — часть границы вновь образованного помещения
-  541 — номер помещения
-  650 — номер комнаты
-  — линейный размер
-  — стена с дверью
-  — стена с окном и дверью
-  — перегородка
-  — остекленная лоджия
-  — лифт
-  — лестница




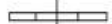
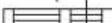





Масштаб: 1:200

Фрагмент плана этажа

2 этаж
1 подъезд



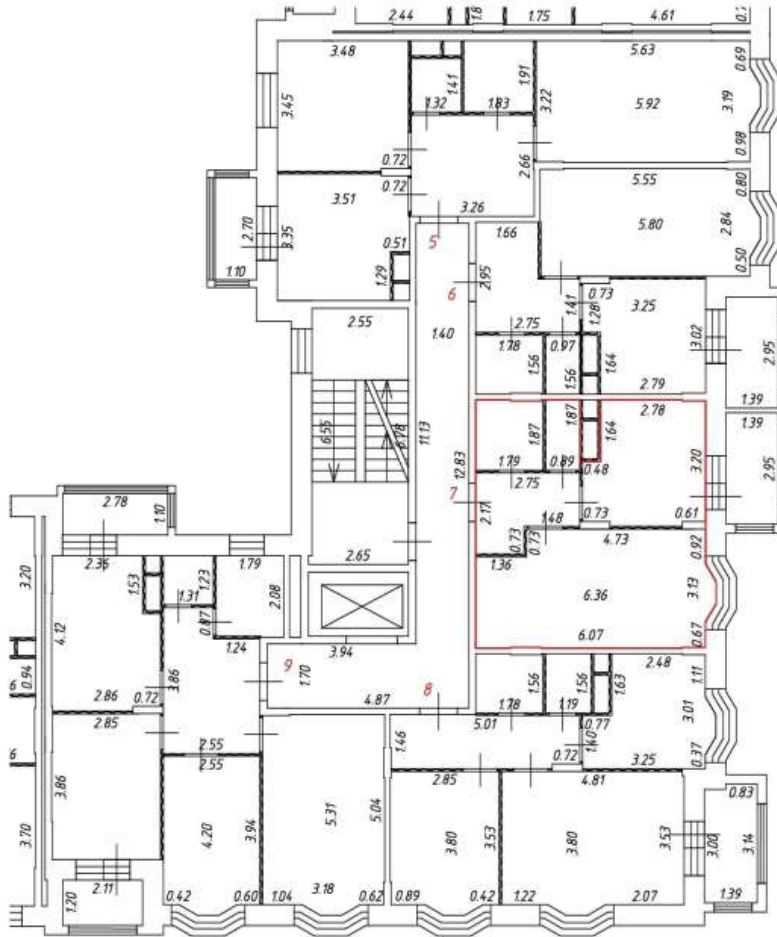
Условные обозначения:

-  — часть границы вновь образованного помещения
-  541 — номер помещения
-  6.50 — номер комнаты
-  — линейный размер
-  — стена с дверью
-  — стена с окном и дверью
-  — перегородка
-  — остекленная лоджия
-  — лифт
-  — лестница


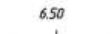

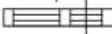

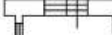

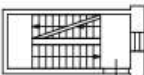
Масштаб: 1:200

Фрагмент плана этажа

2 этаж
1 подъезд



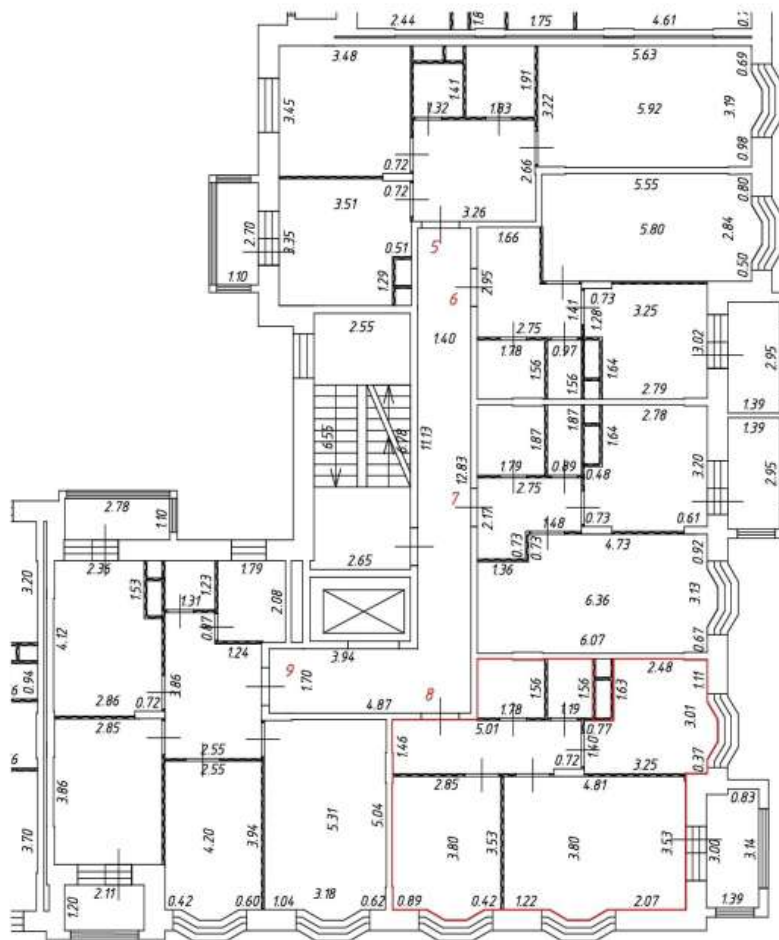
Условные обозначения:

-  — часть границы вновь образованного помещения
- 541** — номер помещения
- 6.50** — номер комнаты
-  — линейный размер
-  — стена с дверью
-  — стена с окном и дверью
-  — перегородка
-  — остекленная лоджия
-  — лифт
-  — лестница


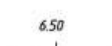
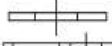

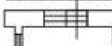


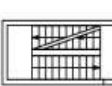
Масштаб: 1:200

Фрагмент плана этажа

2 этаж
1 подъезд



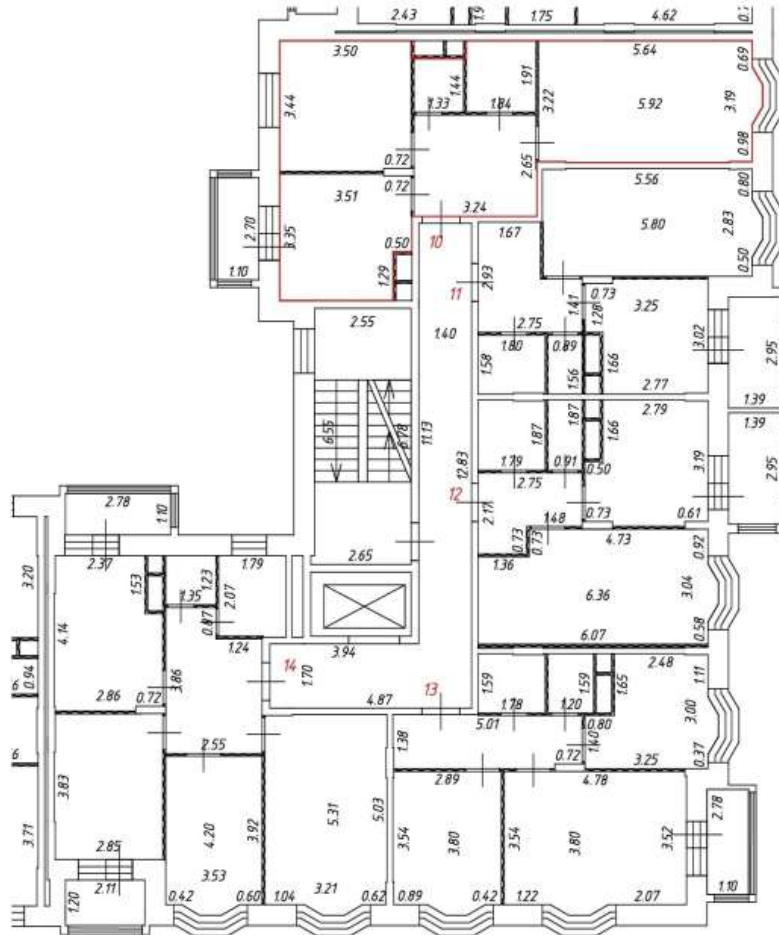
Условные обозначения:

-  — часть границы вновь образованного помещения
- 541** — номер помещения
- 650** — номер комнаты
-  — линейный размер
-  — стена с дверью
-  — стена с окном и дверью
-  — перегородка
-  — остекленная лоджия
-  — лифт
-  — лестница





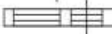
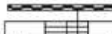




Масштаб: 1:200

Фрагмент плана этажа

3 этаж
1 подъезд



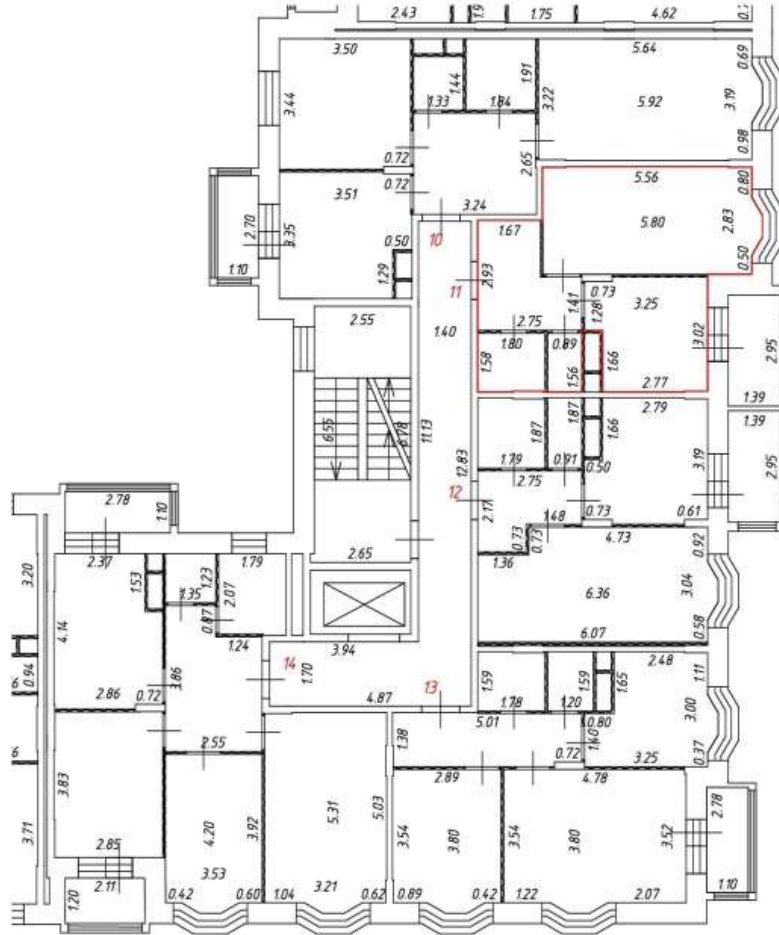
Условные обозначения:

-  — часть границы вновь образованного помещения
-  541 — номер помещения
-  650 — номер комнаты
-  — линейный размер
-  — стена с дверью
-  — стена с окном и дверью
-  — перегородка
-  — остекленная лоджия
-  — лифт
-  — лестница


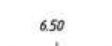





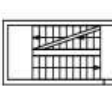
Масштаб: 1:200

Фрагмент плана этажа

3 этаж
1 подъезд



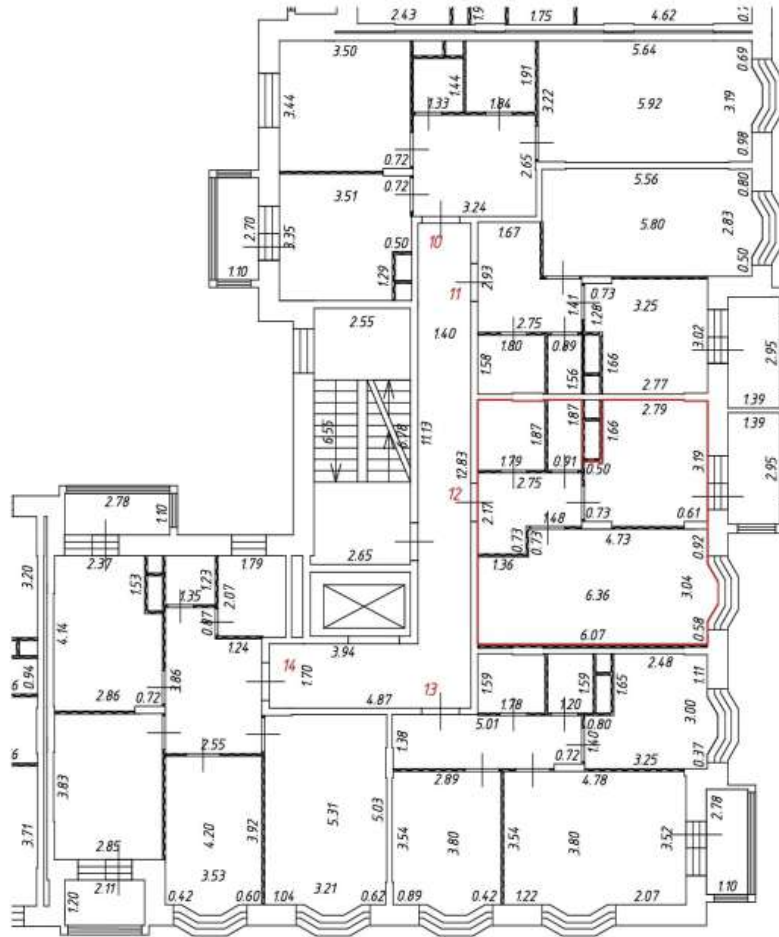
Условные обозначения:

-  — часть границы вновь образованного помещения
- 541 — номер помещения
- 6.50 — номер комнаты
-  — линейный размер
-  — стена с дверью
-  — стена с окном и дверью
-  — перегородка
-  — остекленная лоджия
-  — лифт
-  — лестница





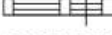
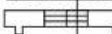




Масштаб: 1:200

Фрагмент плана этажа

3 этаж
1 подъезд



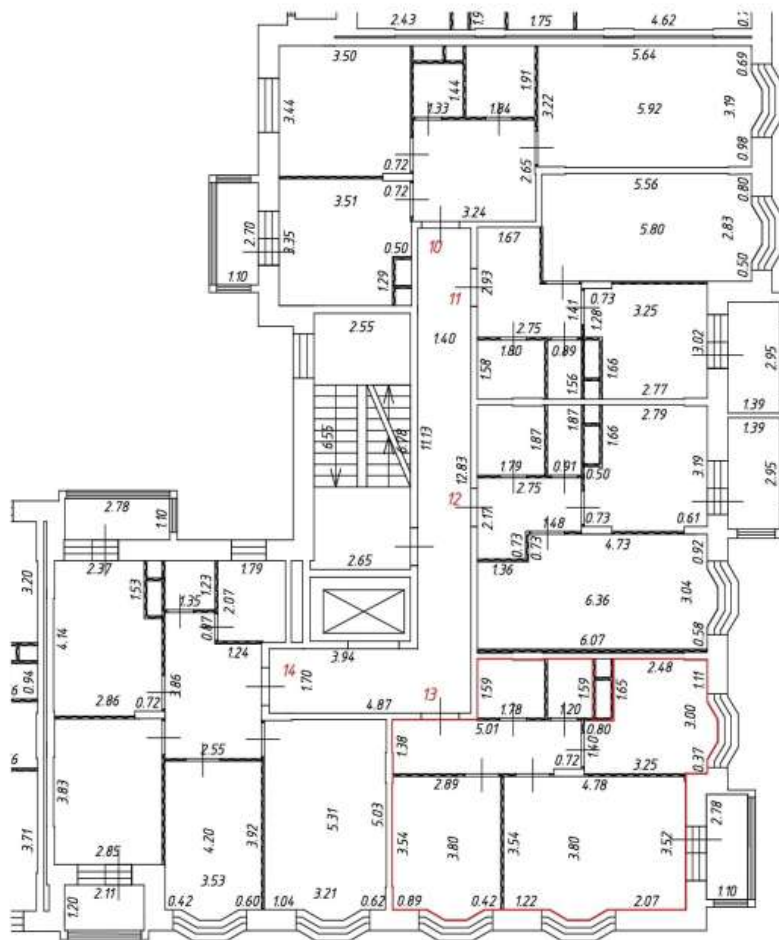
Условные обозначения:

-  — часть границы вновь образованного помещения
-  541 — номер помещения
-  6.50 — номер комнаты
-  — линейный размер
-  — стена с дверью
-  — стена с окном и дверью
-  — перегородка
-  — остекленная лоджия
-  — лифт
-  — лестница


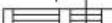





Масштаб: 1:200

Фрагмент плана этажа

3 этаж
1 подъезд



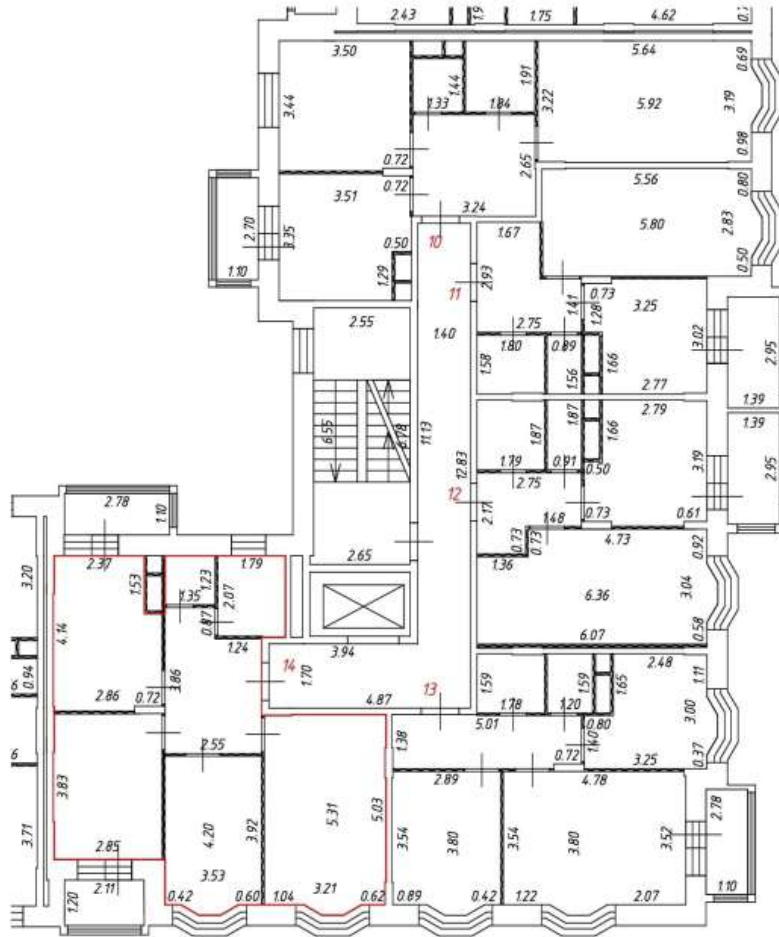
Условные обозначения:

- — часть границы вновь образованного помещения
- 541 — номер помещения
- 6.50 — номер комнаты
-  — линейный размер
-  — стена с дверью
-  — стена с окном и дверью
-  — перегородка
-  — остекленная лоджия
-  — лифт
-  — лестница

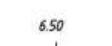

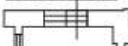




Масштаб: 1:200

Фрагмент плана этажа

3 этаж
1 подъезд



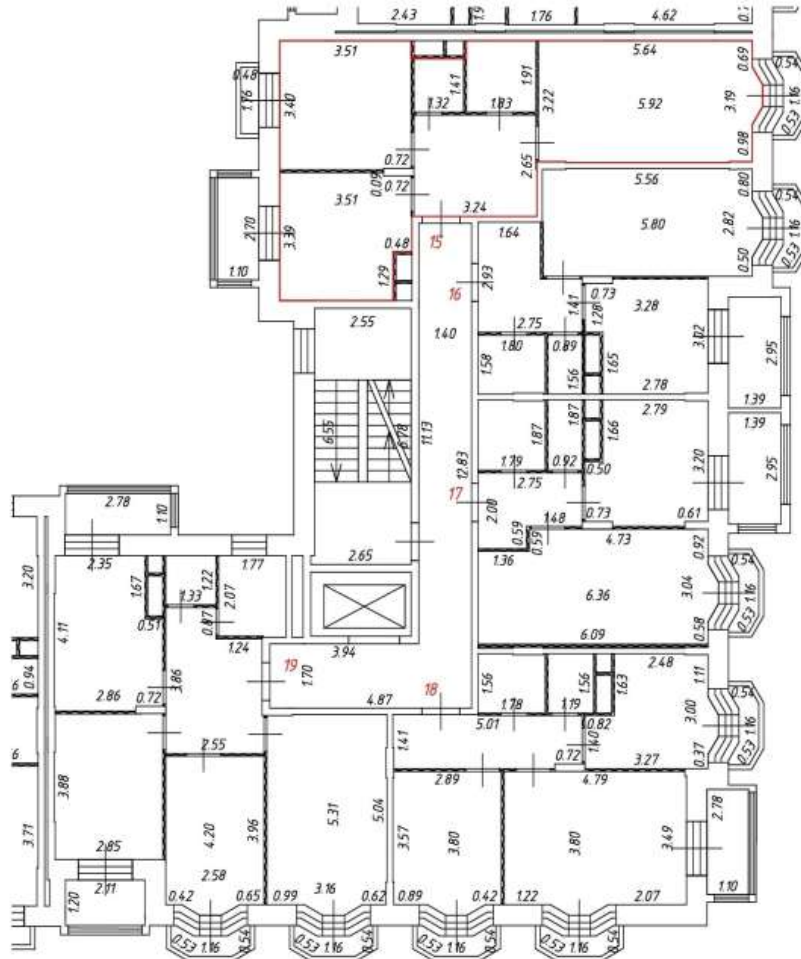
Условные обозначения:

- — часть границы вновь образованного помещения
- 541 — номер помещения
- 6.50 — номер комнаты
-  — линейный размер
-  — стена с дверью
-  — стена с окном и дверью
-  — перегородка
-  — остекленная лоджия
-  — лифт
-  — лестница





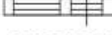
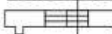




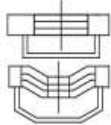
Масштаб: 1:200

Фрагмент плана этажа

4 этаж
1 подъезд



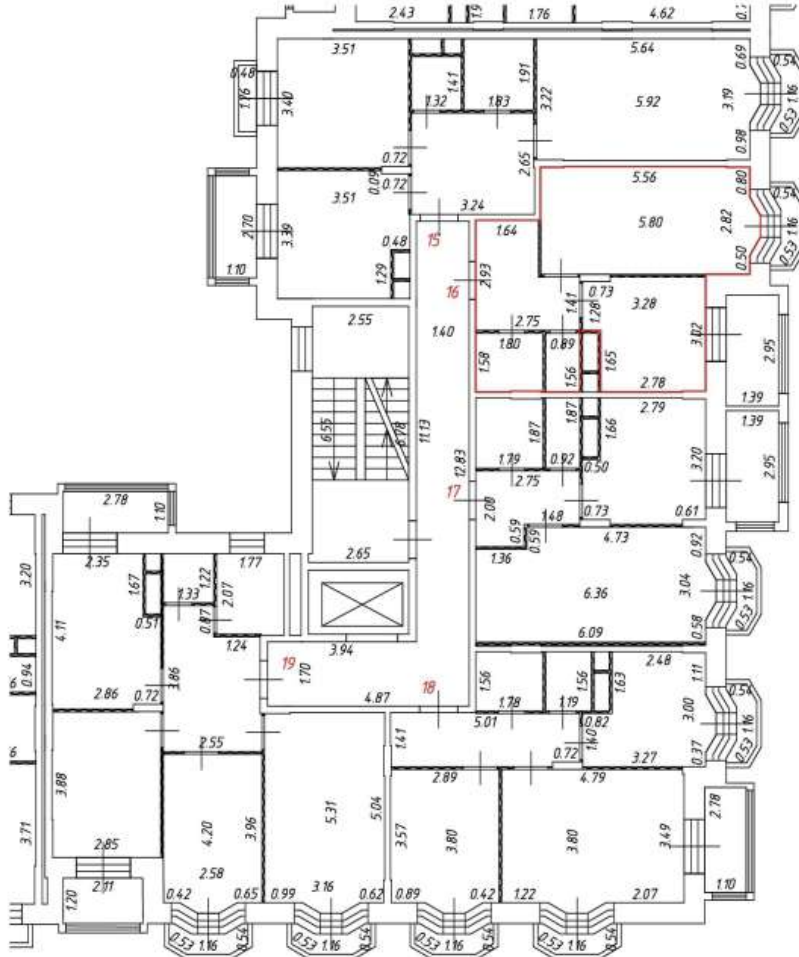
Условные обозначения:

-  - часть границы вновь образованного помещения
-  - номер помещения
-  - номер комнаты
-  - линейный размер
-  - стена с дверью
-  - стена с окном и дверью
-  - перегородка
-  - остекленная лоджия
-  - лифт
-  - лестница
-  - балкон




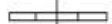
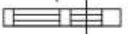




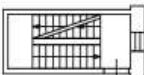
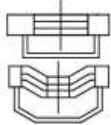
Масштаб: 1:200

Фрагмент плана этажа

4 этаж
1 подъезд



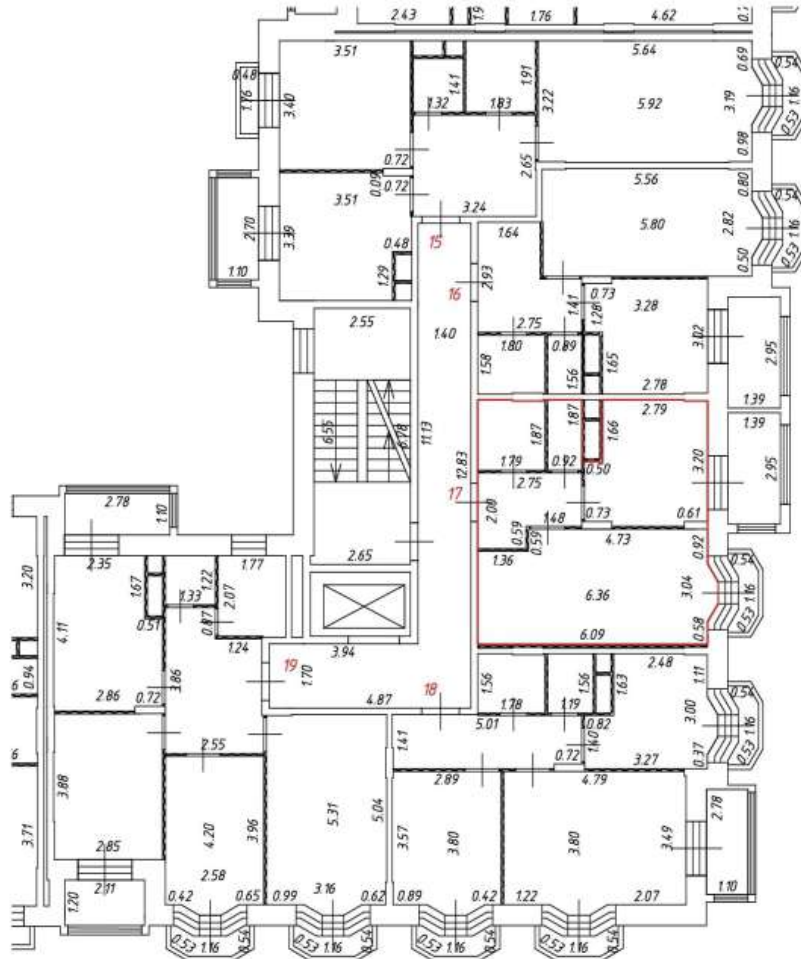
Условные обозначения:

-  - часть границы вновь образованного помещения
-  541 - номер помещения
-  6.50 - номер комнаты
-  - линейный размер
-  - стена с дверью
-  - стена с окном и дверью
-  - перегородка
-  - остекленная лоджия
-  - лифт
-  - лестница
-  - балкон





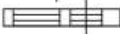




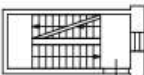
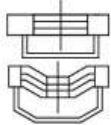
Масштаб: 1:200

Фрагмент плана этажа

4 этаж
1 подъезд



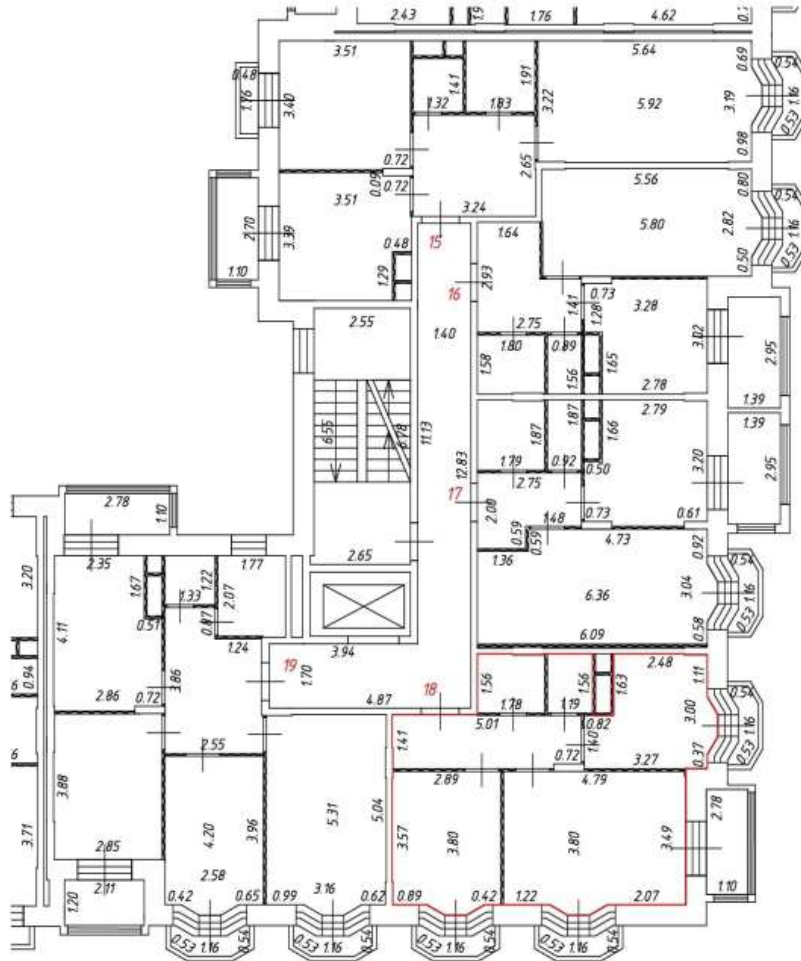
Условные обозначения:

-  — часть границы вновь образованного помещения
-  541 — номер помещения
-  6.50 — номер комнаты
-  — линейный размер
-  — стена с дверью
-  — стена с окном и дверью
-  — перегородка
-  — остекленная лоджия
-  — лифт
-  — лестница
-  — балкон


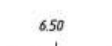
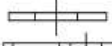

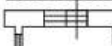



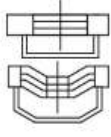
Масштаб: 1:200

Фрагмент плана этажа

4 этаж
1 подъезд



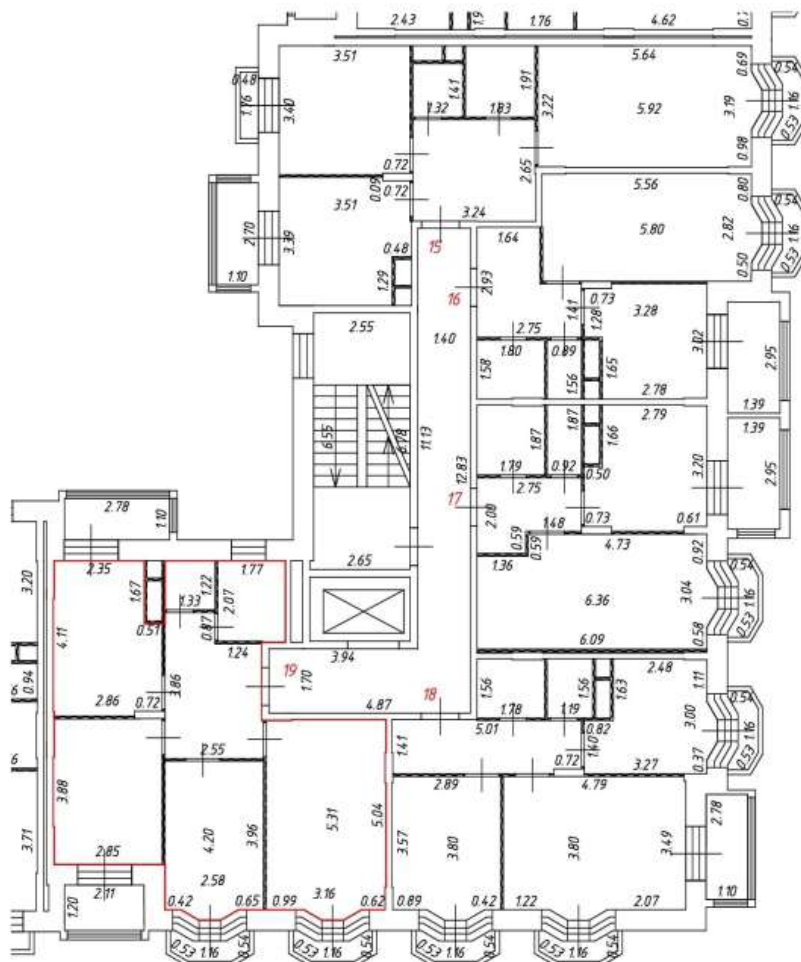
Условные обозначения:

-  — часть границы вновь образованного помещения
- 541 — номер помещения
- 6.50 — номер комнаты
-  — линейный размер
-  — стена с дверью
-  — стена с окном и дверью
-  — перегородка
-  — остекленная лоджия
-  — лифт
-  — лестница
-  — балкон





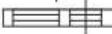





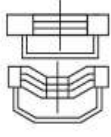
Масштаб: 1:200

Фрагмент плана этажа

4 этаж
1 подъезд

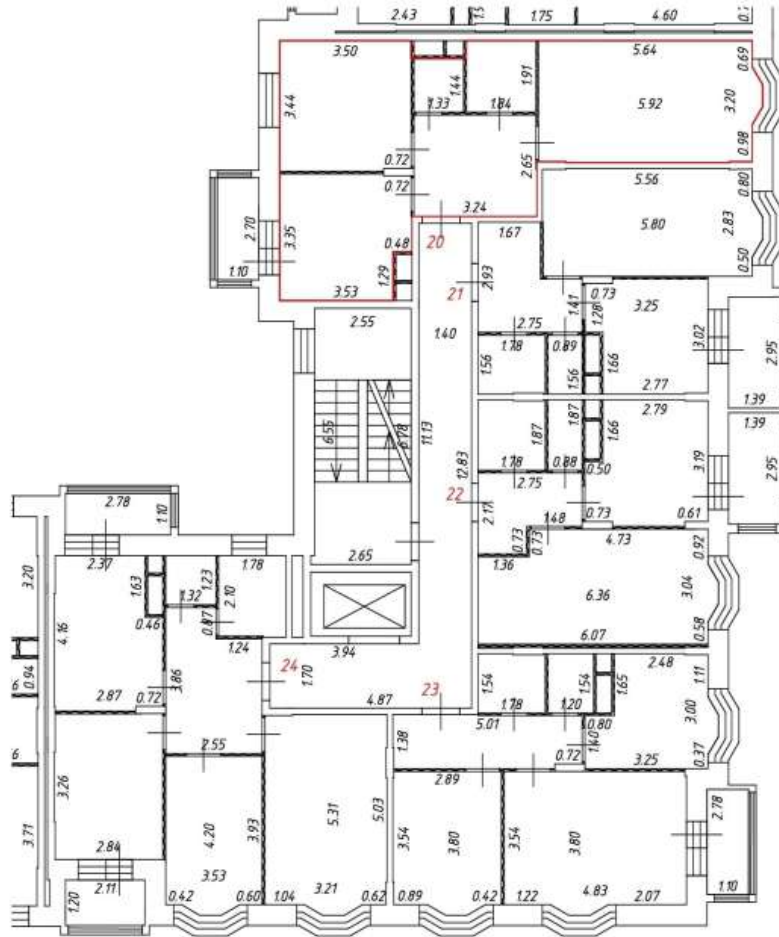


Условные обозначения:


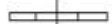





-  — часть границы вновь образованного помещения
-  541 — номер помещения
-  6.50 — номер комнаты
-  — линейный размер
-  — стена с дверью
-  — стена с окном и дверью
-  — перегородка
-  — остекленная лоджия
-  — лифт
-  — лестница
-  — балкон

Фрагмент плана этажа

5 этаж
1 подъезд



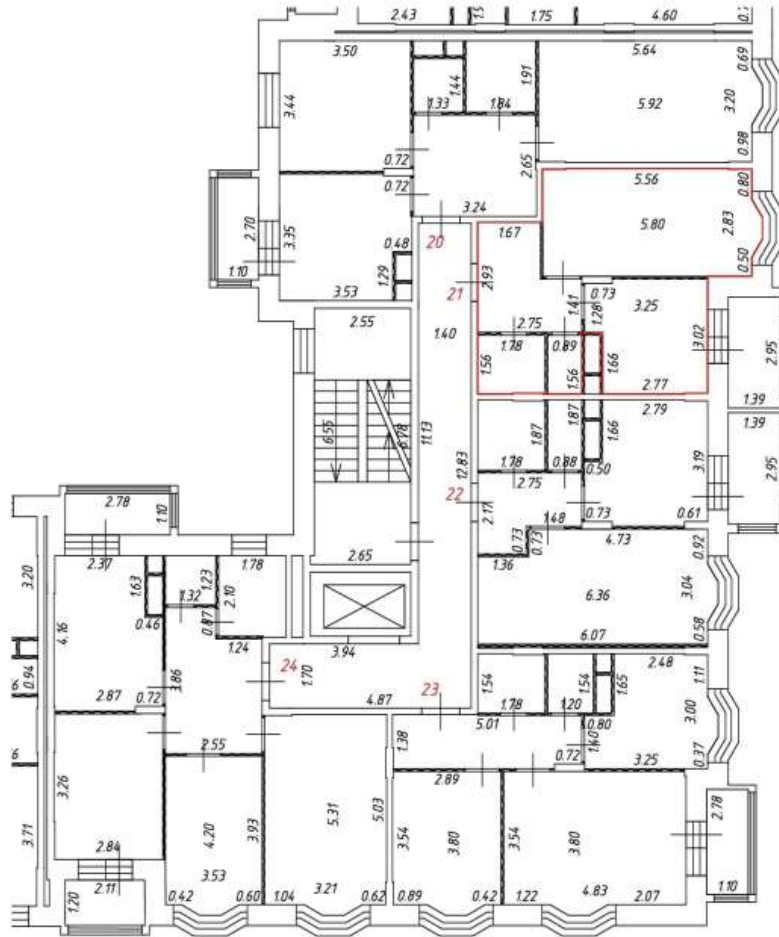
Условные обозначения:

-  — часть границы вновь образованного помещения
- 541 — номер помещения
- номер комнаты
- 6.50 — линейный размер
-  — стена с дверью
-  — стена с окном и дверью
-  — перегородка
-  — остекленная лоджия
-  — лифт
-  — лестница





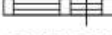
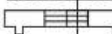




Масштаб: 1:200

Фрагмент плана этажа

5 этаж
1 подъезд



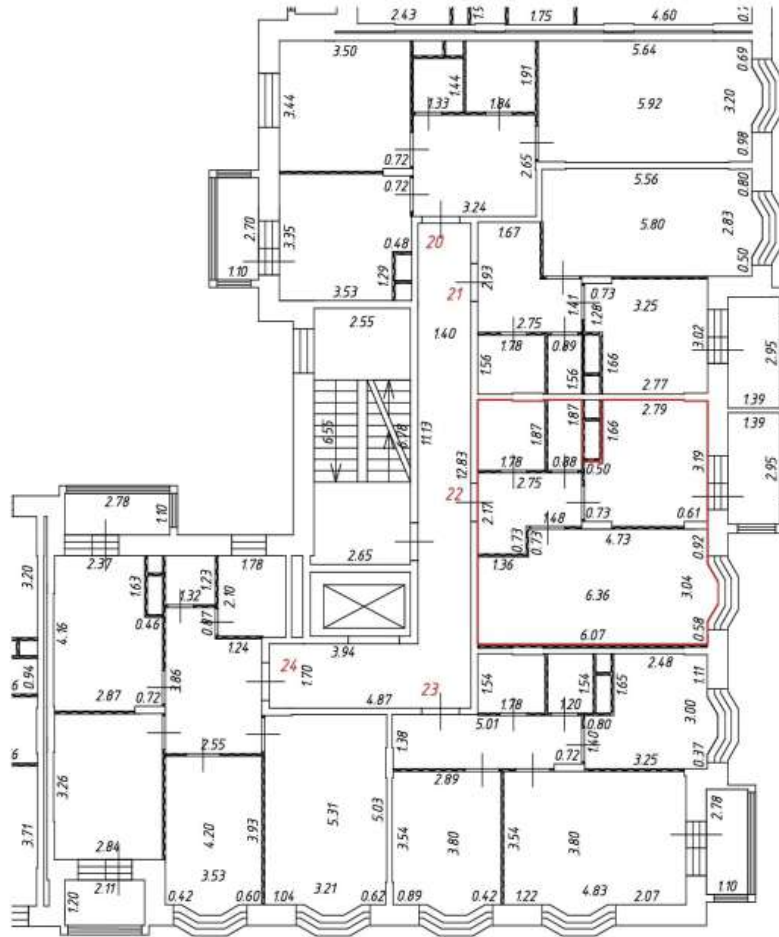
Условные обозначения:

-  — часть границы вновь образованного помещения
-  541 — номер помещения
-  6.50 — номер комнаты
-  — линейный размер
-  — стена с дверью
-  — стена с окном и дверью
-  — перегородка
-  — остекленная лоджия
-  — лифт
-  — лестница






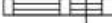

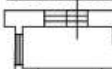


Масштаб: 1:200

Фрагмент плана этажа

5 этаж
1 подъезд



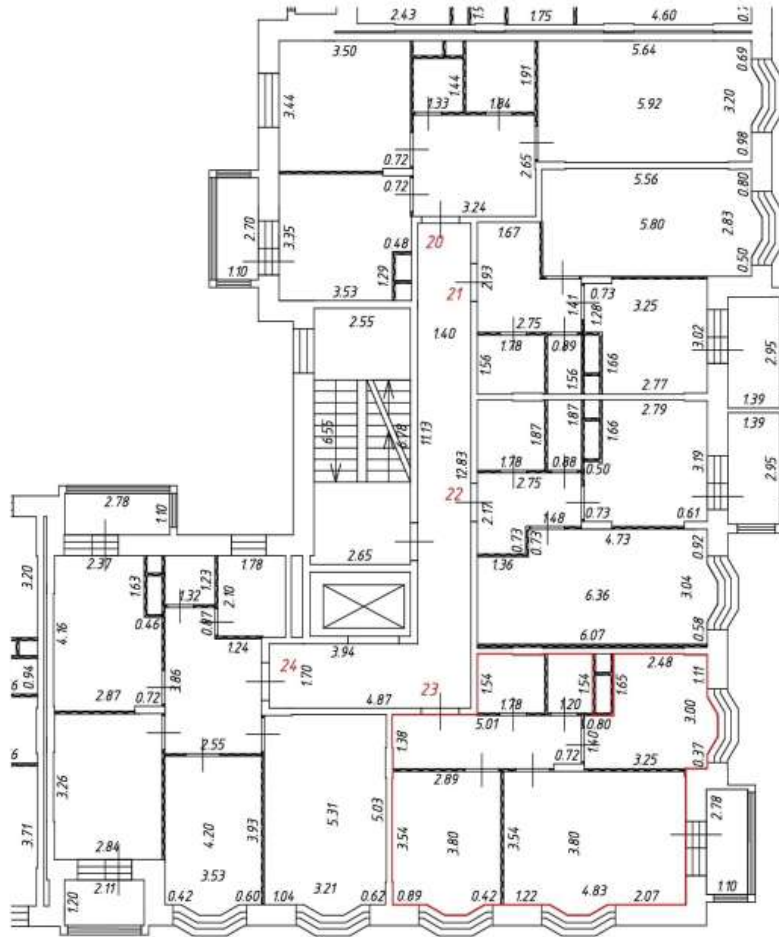
Условные обозначения:

-  — часть границы вновь образованного помещения
-  541 — номер помещения
-  6.50 — номер комнаты
-  — линейный размер
-  — стена с дверью
-  — стена с окном и дверью
-  — перегородка
-  — остекленная лоджия
-  — лифт
-  — лестница


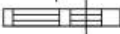



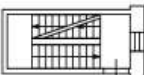
Масштаб: 1:200

Фрагмент плана этажа

5 этаж
1 подъезд



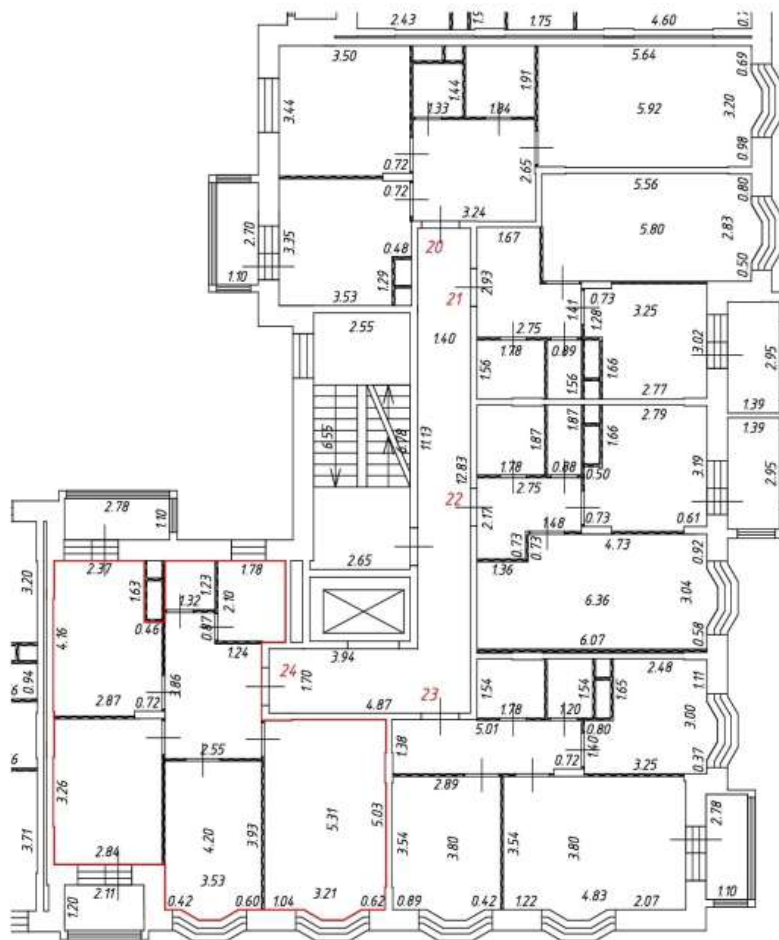
Условные обозначения:

- — часть границы вновь образованного помещения
- 541 — номер помещения
- 6.50 — номер комнаты
- 6.50 — линейный размер
-  — стена с дверью
-  — стена с окном и дверью
-  — перегородка
-  — остекленная лоджия
-  — лифт
-  — лестница





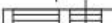





Масштаб: 1:200

Фрагмент плана этажа

5 этаж
1 подъезд



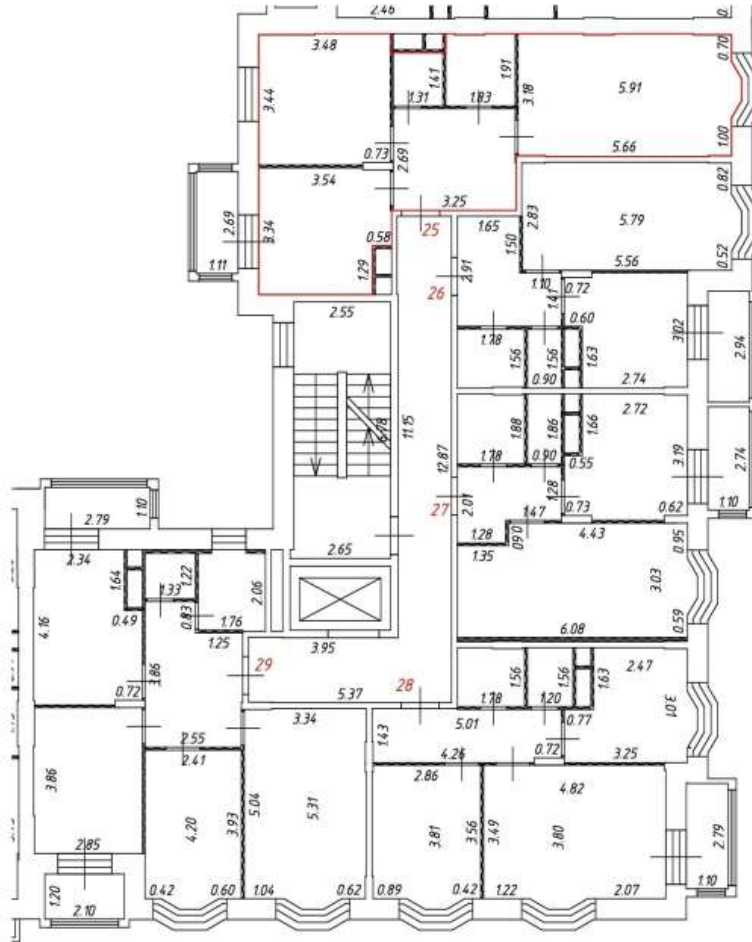
Условные обозначения:

-  — часть границы вновь образованного помещения
-  541 — номер помещения
-  6.50 — номер комнаты
-  — линейный размер
-  — стена с дверью
-  — стена с окном и дверью
-  — перегородка
-  — остекленная лоджия
-  — лифт
-  — лестница





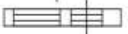




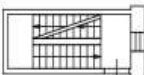
Масштаб: 1:200

Фрагмент плана этажа

6 этаж
1 подъезд



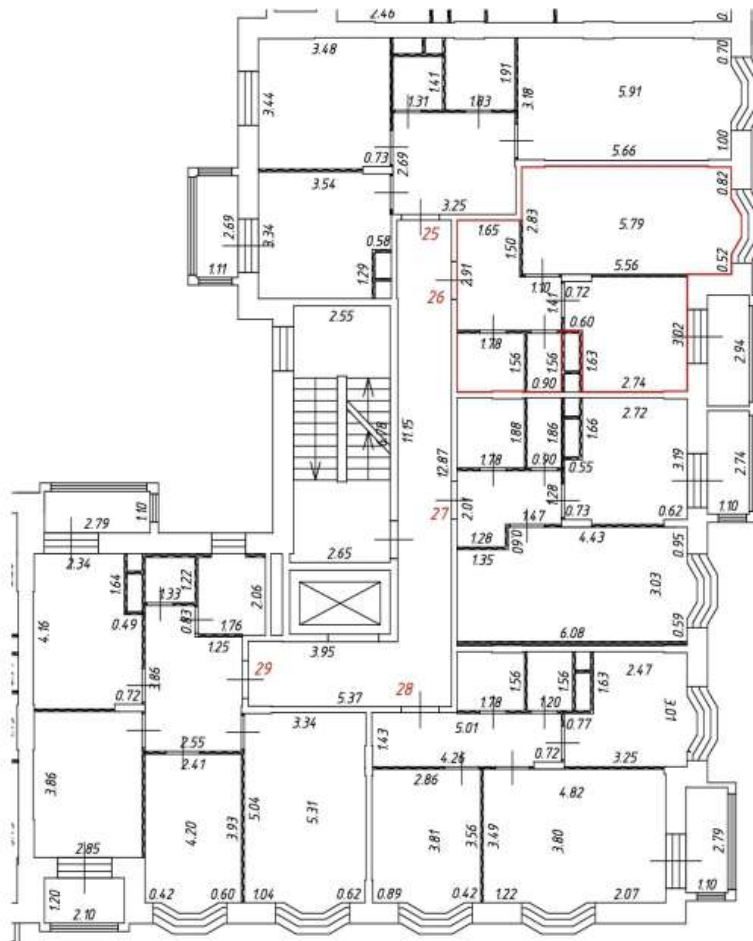
Условные обозначения:

-  - часть границы вновь образованного помещения
-  - номер помещения
-  - номер комнаты
-  - линейный размер
-  - стена с дверью
-  - стена с окном и дверью
-  - перегородка
-  - остекленная лоджия
-  - лифт
-  - лестница




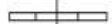
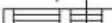





Масштаб: 1:200

Фрагмент плана этажа

6 этаж
1 подъезд

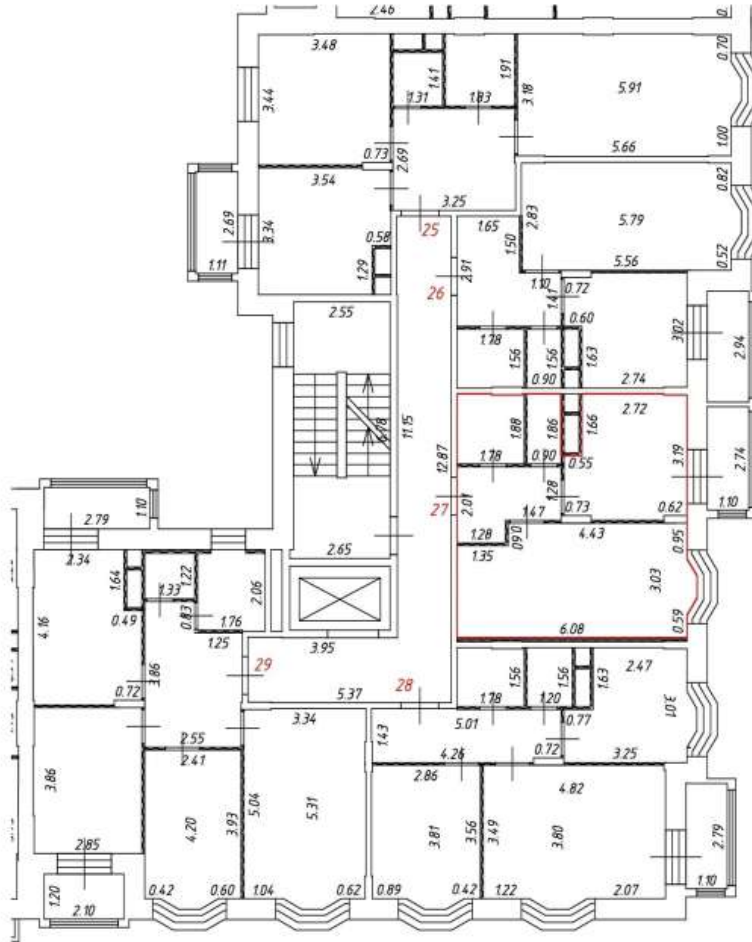


Условные обозначения:

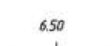
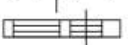
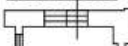




-  - часть границы вновь образованного помещения
-  - номер помещения
-  - номер комнаты
-  - линейный размер
-  - стена с дверью
-  - стена с окном и дверью
-  - перегородка
-  - остекленная лоджия
-  - лифт
-  - лестница

Фрагмент плана этажа

6 этаж
1 подъезд

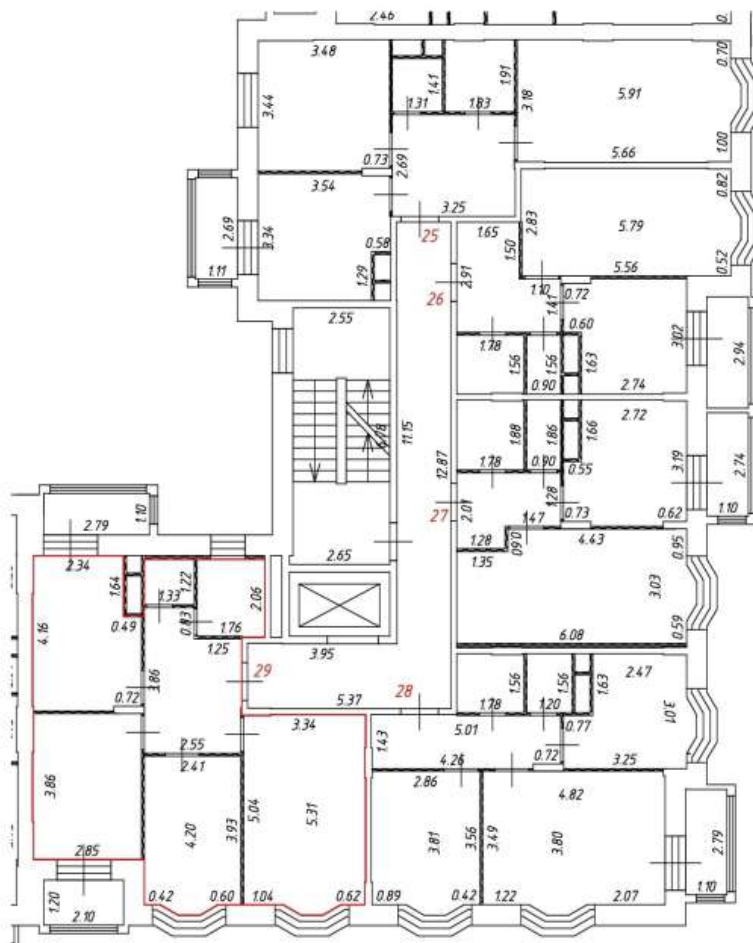


Условные обозначения:





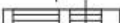

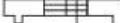


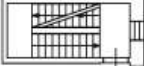
- - часть границы вновь образованного помещения
- 541 - номер помещения
- 6.50 - номер комнаты
-  - линейный размер
-  - стена с дверью
-  - стена с окном и дверью
-  - перегородка
-  - остекленная лоджия
-  - лифт
-  - лестница

Фрагмент плана этажа

6 этаж
1 подъезд



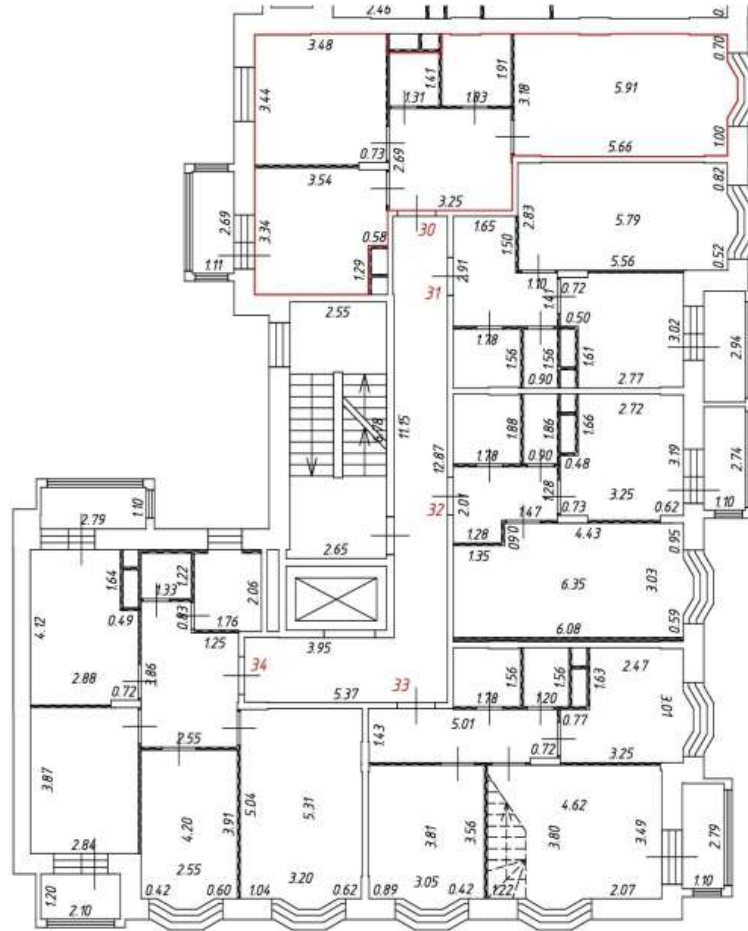
Условные обозначения:

-  - часть границы вновь образованного помещения
-  - номер помещения
-  - номер комнаты
-  - линейный размер
-  - стена с дверью
-  - стена с окном и дверью
-  - перегородка
-  - остекленная лоджия
-  - лифт
-  - лестница

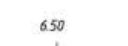
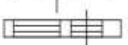
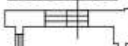




Масштаб: 1:200

Фрагмент плана этажа

7 этаж
1 подъезд



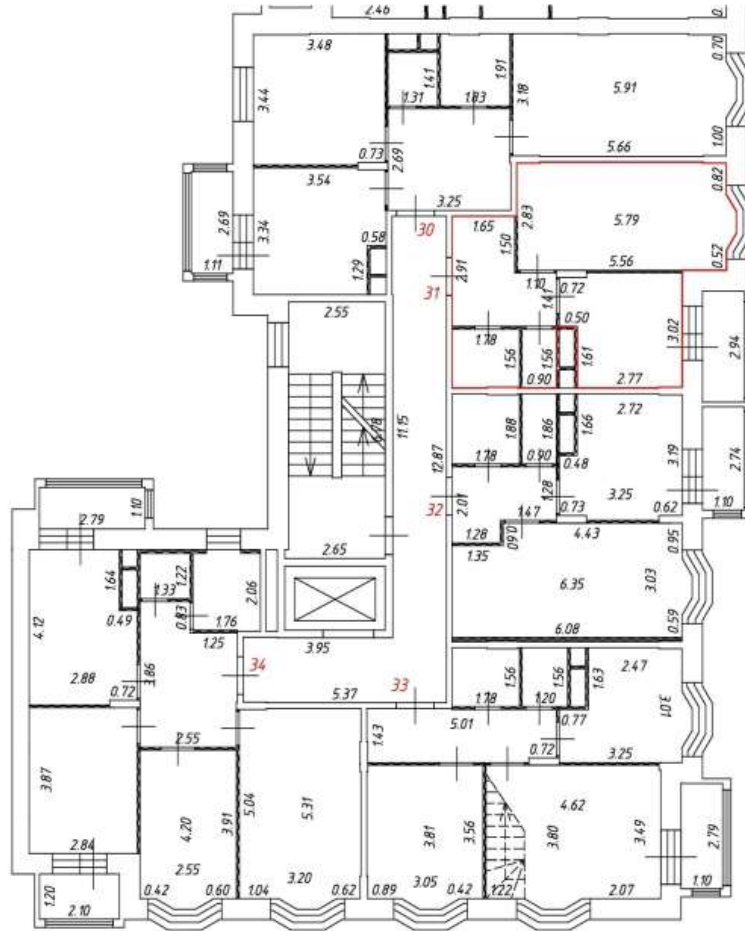
Условные обозначения:

- - часть границы вновь образованного помещения
- 541 - номер помещения
- 6.50 - номер комнаты
-  - линейный размер
-  - стена с дверью
-  - стена с окном и дверью
-  - перегородка
-  - остекленная лоджия
-  - лифт
-  - лестница

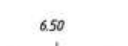
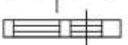
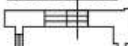




Масштаб: 1:200

Фрагмент плана этажа

7 этаж
1 подъезд



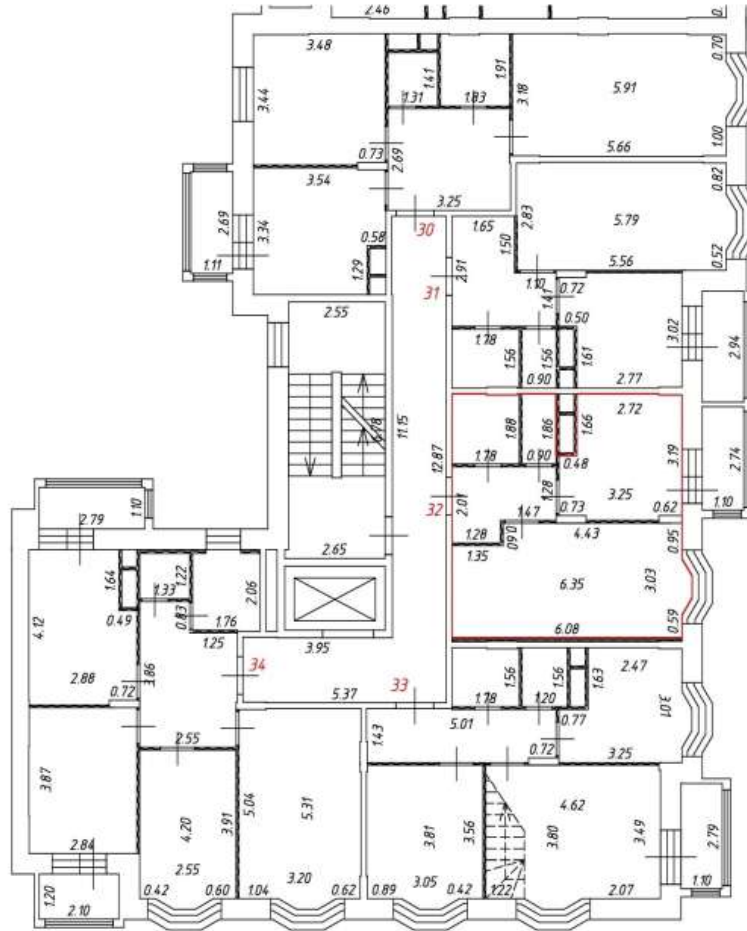
Условные обозначения:

- - часть границы вновь образованного помещения
- 541 - номер помещения
- 6.50 - номер комнаты
-  - линейный размер
-  - стена с дверью
-  - стена с окном и дверью
-  - перегородка
-  - остекленная лоджия
-  - лифт
-  - лестница


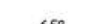

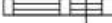



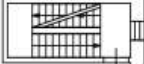
Масштаб: 1:200

Фрагмент плана этажа

7 этаж
1 подъезд



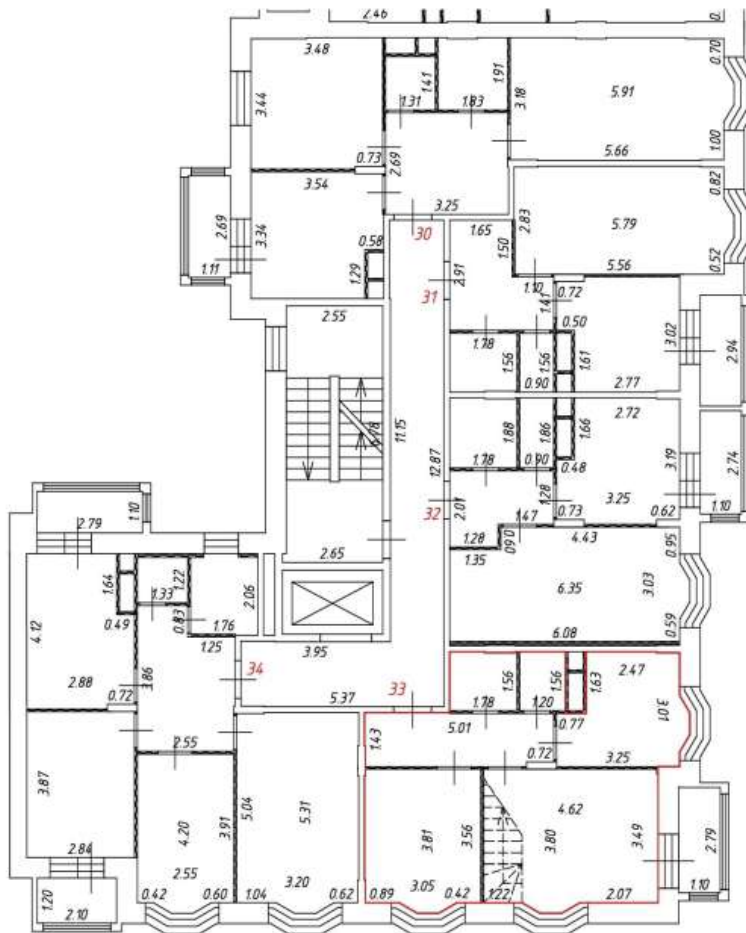
Условные обозначения:

-  - часть границы вновь образованного помещения
- 541 - номер помещения
- 6.50 - номер комнаты
-  - линейный размер
-  - стена с дверью
-  - стена с окном и дверью
-  - перегородка
-  - остекленная лоджия
-  - лифт
-  - лестница




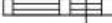




Масштаб: 1:200

Фрагмент плана этажа

7 этаж
1 подъезд

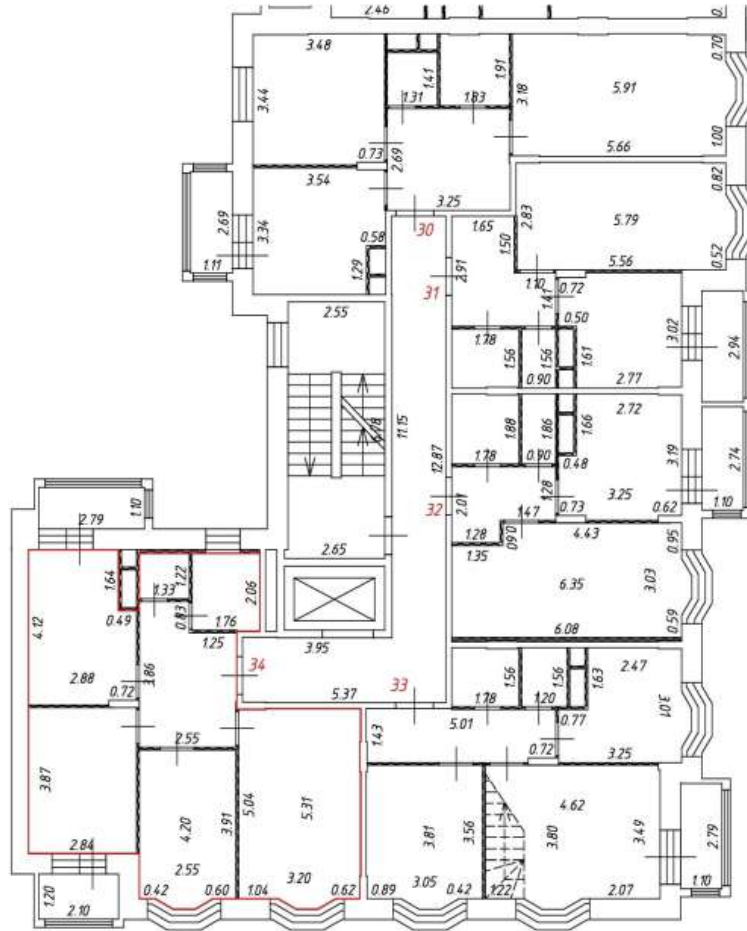


Условные обозначения:


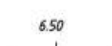
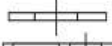





-  - часть границы вновь образованного помещения
- 541 - номер помещения
- 6.50 - номер комнаты
-  - линейный размер
-  - стена с дверью
-  - стена с окном и дверью
-  - перегородка
-  - остекленная лоджия
-  - лифт
-  - лестница

Фрагмент плана этажа

7 этаж
1 подъезд

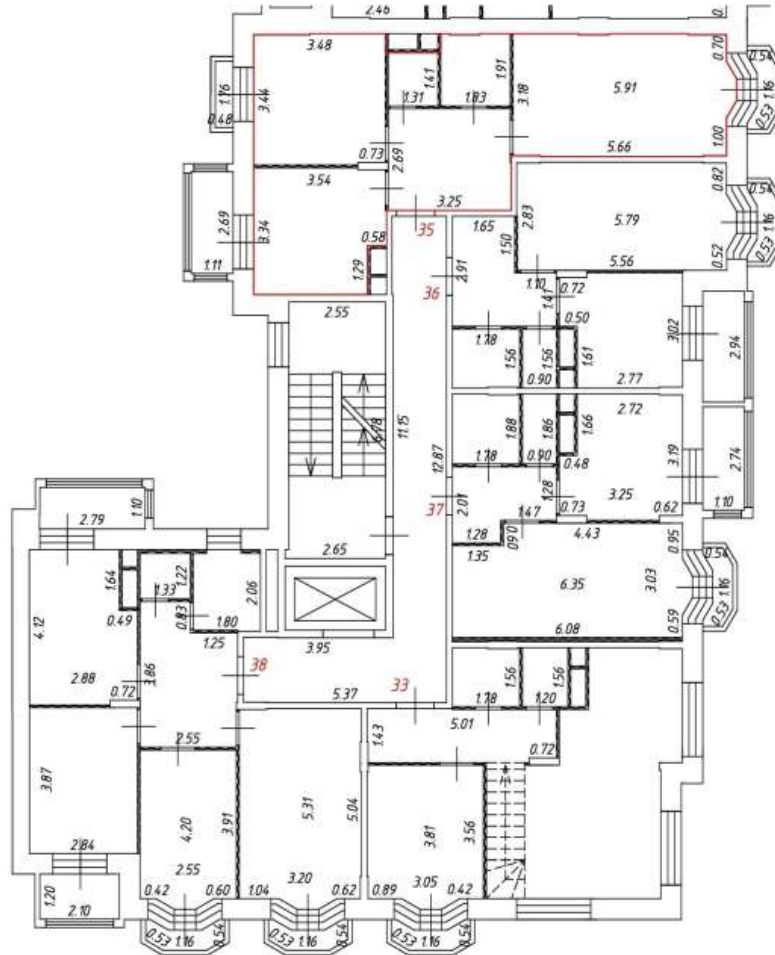


Условные обозначения:





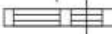
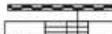




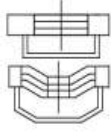
-  - часть границы вновь образованного помещения
- 541 - номер помещения
- 6.50 - номер комнаты
-  - линейный размер
-  - стена с дверью
-  - стена с окном и дверью
-  - перегородка
-  - остекленная лоджия
-  - лифт
-  - лестница

Фрагмент плана этажа

8 этаж
1 подъезд

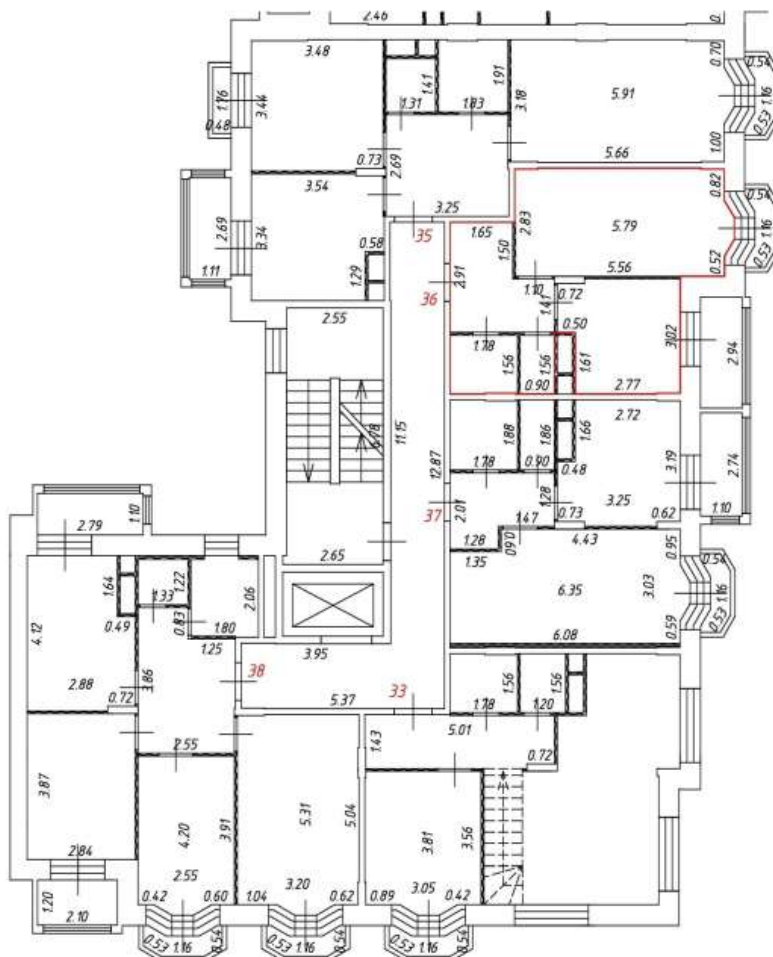


Условные обозначения:




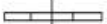
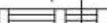





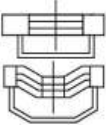
-  - часть границы вновь образованного помещения
-  - номер помещения
-  - номер комнаты
-  - линейный размер
-  - стена с дверью
-  - стена с окном и дверью
-  - перегородка
-  - остекленная лоджия
-  - лифт
-  - лестница
-  - балкон

Фрагмент плана этажа

8 этаж
1 подъезд

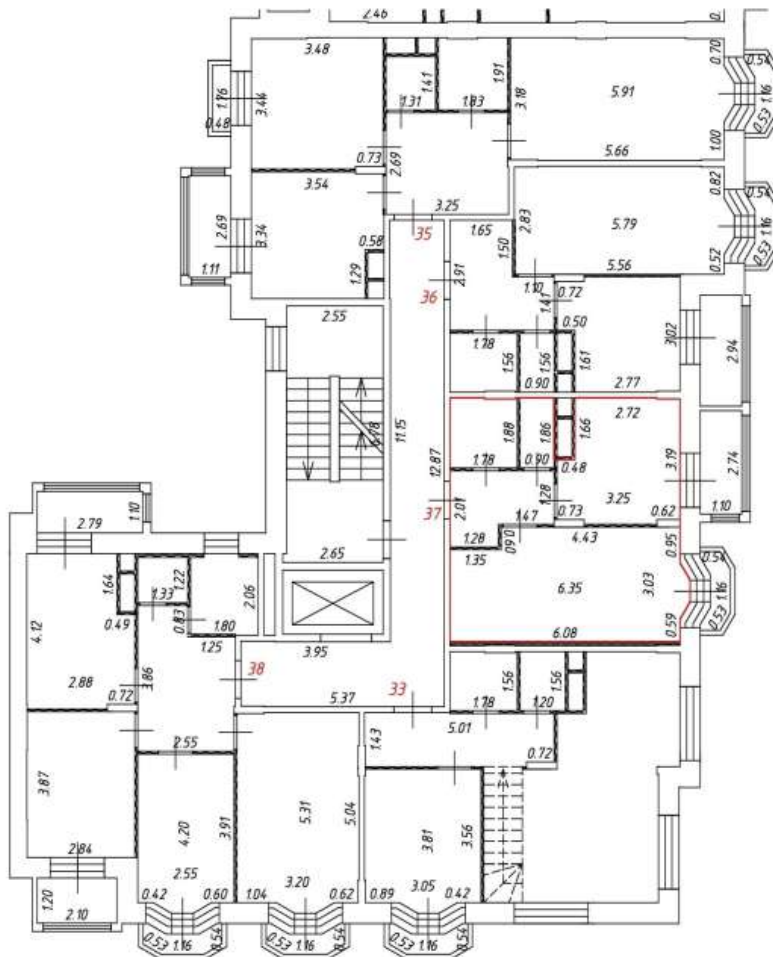


Условные обозначения:





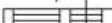





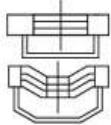
-  - часть границы вновь образованного помещения
-  - номер помещения
-  - номер комнаты
-  - линейный размер
-  - стена с дверью
-  - стена с окном и дверью
-  - перегородка
-  - остекленная лоджия
-  - лифт
-  - лестница
-  - балкон

Фрагмент плана этажа

8 этаж
1 подъезд



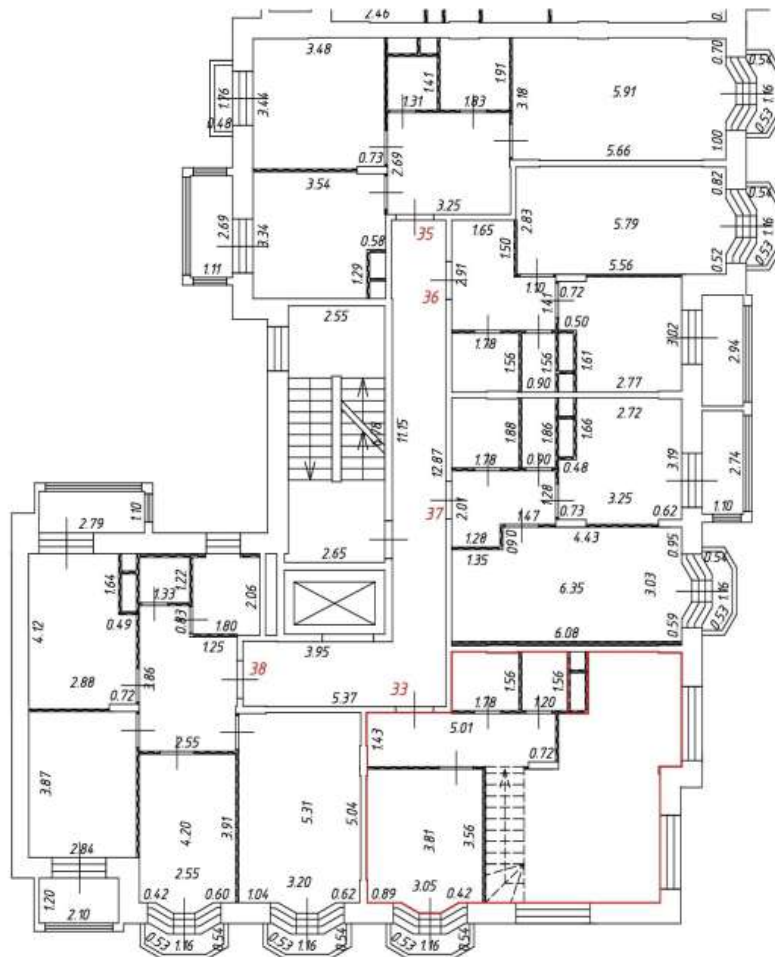
Условные обозначения:

-  - часть границы вновь образованного помещения
-  - номер помещения
-  - номер комнаты
-  - линейный размер
-  - стена с дверью
-  - стена с окном и дверью
-  - перегородка
-  - остекленная лоджия
-  - лифт
-  - лестница
-  - балкон





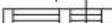





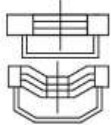
Масштаб: 1:200

Фрагмент плана этажа

8 этаж
1 подъезд

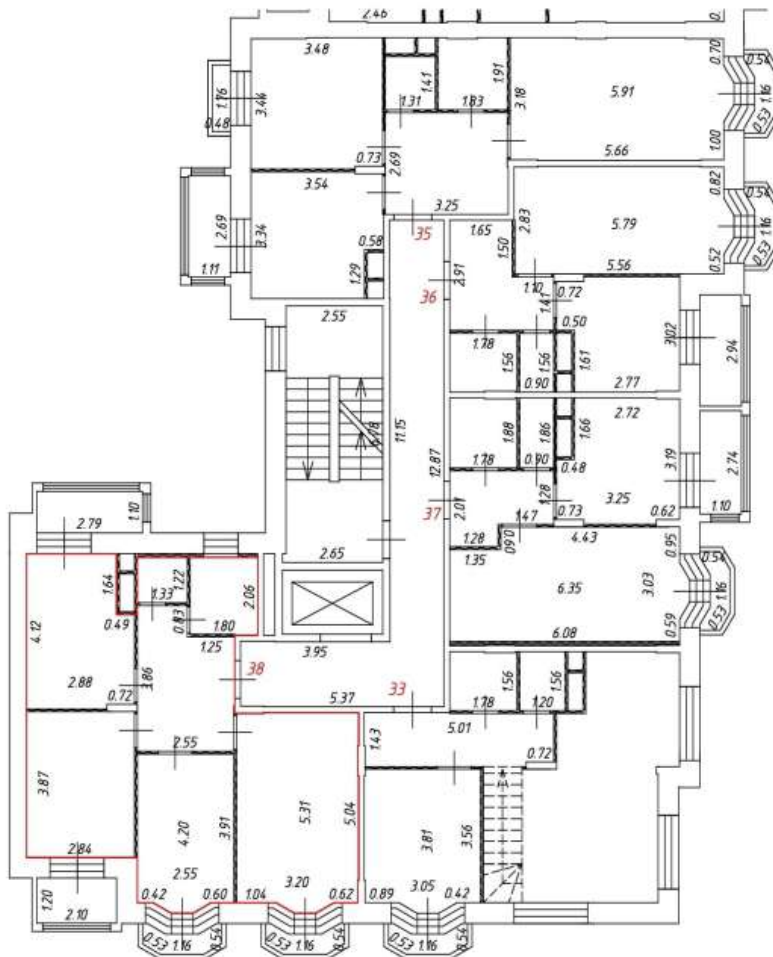


Условные обозначения:





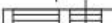





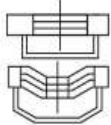
-  - часть границы вновь образованного помещения
-  - номер помещения
-  - номер комнаты
-  - линейный размер
-  - стена с дверью
-  - стена с окном и дверью
-  - перегородка
-  - остекленная лоджия
-  - лифт
-  - лестница
-  - балкон

Фрагмент плана этажа

8 этаж
1 подъезд



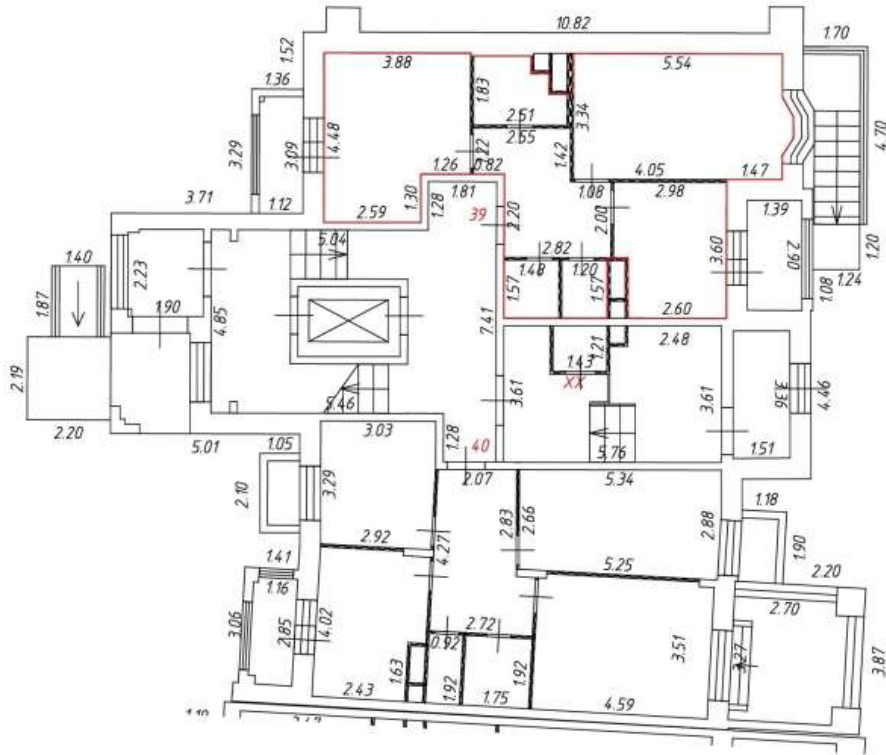
Условные обозначения:

-  - часть границы вновь образованного помещения
-  - номер помещения
-  - номер комнаты
-  - линейный размер
-  - стена с дверью
-  - стена с окном и дверью
-  - перегородка
-  - остекленная лоджия
-  - лифт
-  - лестница
-  - балкон







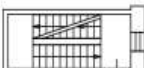
Масштаб: 1:200

Фрагмент плана этажа

1 этаж
2 подъезд



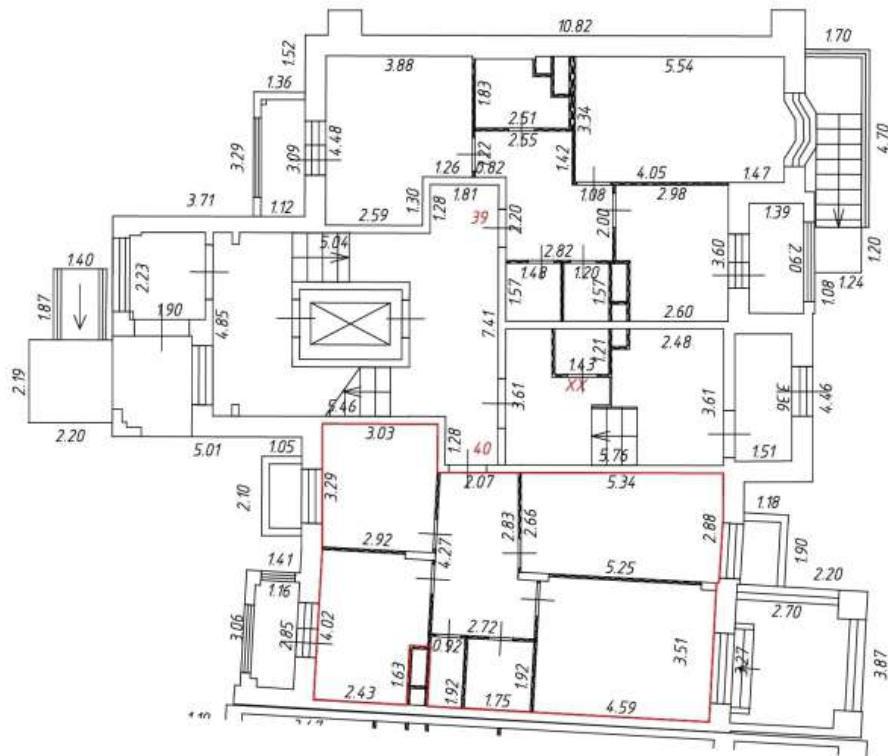
Условные обозначения:

-  - часть границы вновь образованного помещения
-  - номер помещения
-  - линейный размер
-  - стена с дверью
-  - стена с окном и дверью
-  - перегородка
-  - лестница







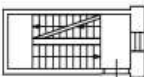
Масштаб: 1:200

Фрагмент плана этажа

1 этаж
2 подъезд



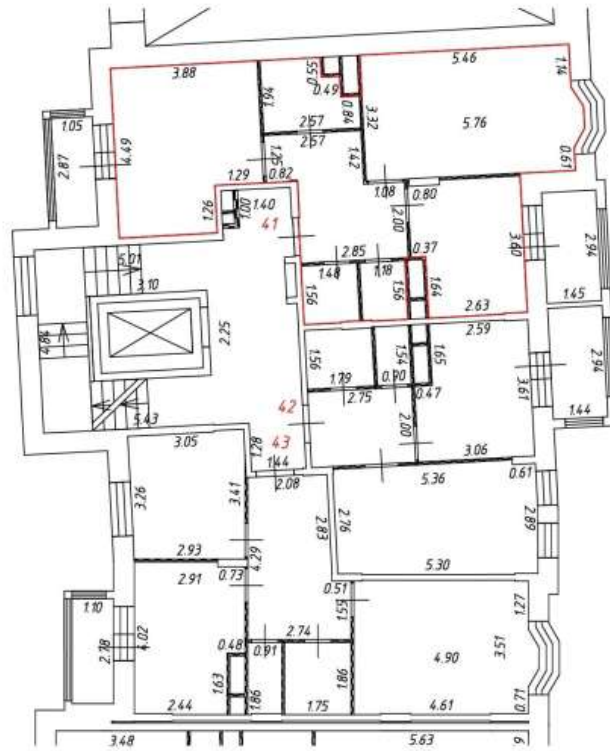
Условные обозначения:

-  - часть границы вновь образованного помещения
-  - номер помещения
-  - линейный размер
-  - стена с дверью
-  - стена с окном и дверью
-  - перегородка
-  - лестница

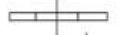
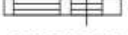



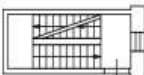
Масштаб: 1:200

Фрагмент плана этажа

2 этаж
2 подъезд



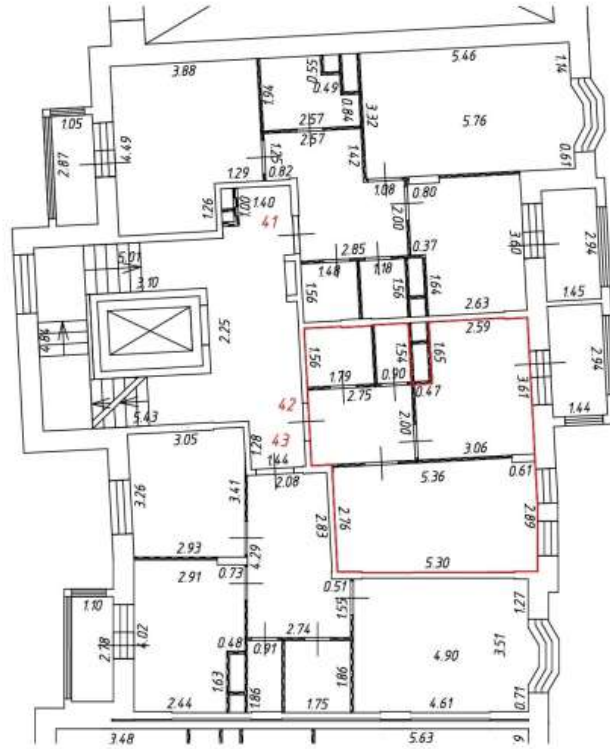
Условные обозначения:

- — часть границы вновь образованного помещения
- 541 — номер помещения
- 650 — номер комнаты
- — линейный размер
-  — стена с дверью
-  — стена с окном и дверью
-  — перегородка
-  — остекленная лоджия
-  — лифт
-  — лестница




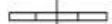
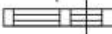





Масштаб: 1:200

Фрагмент плана этажа

2 этаж
2 подъезд



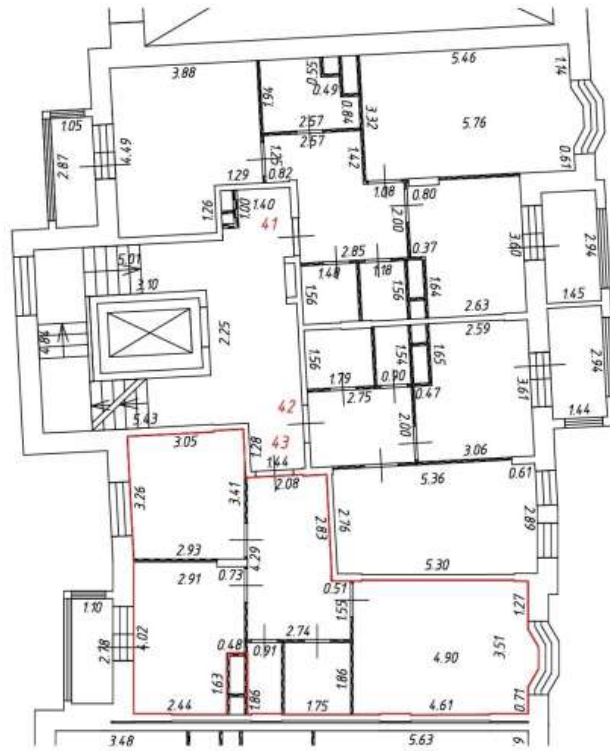
Условные обозначения:

-  — часть границы вновь образованного помещения
-  541 — номер помещения
-  6.50 — номер комнаты
-  — линейный размер
-  — стена с дверью
-  — стена с окном и дверью
-  — перегородка
-  — остекленная лоджия
-  — лифт
-  — лестница





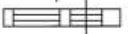




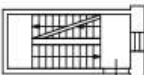
Масштаб: 1:200

Фрагмент плана этажа

2 этаж
2 подъезд



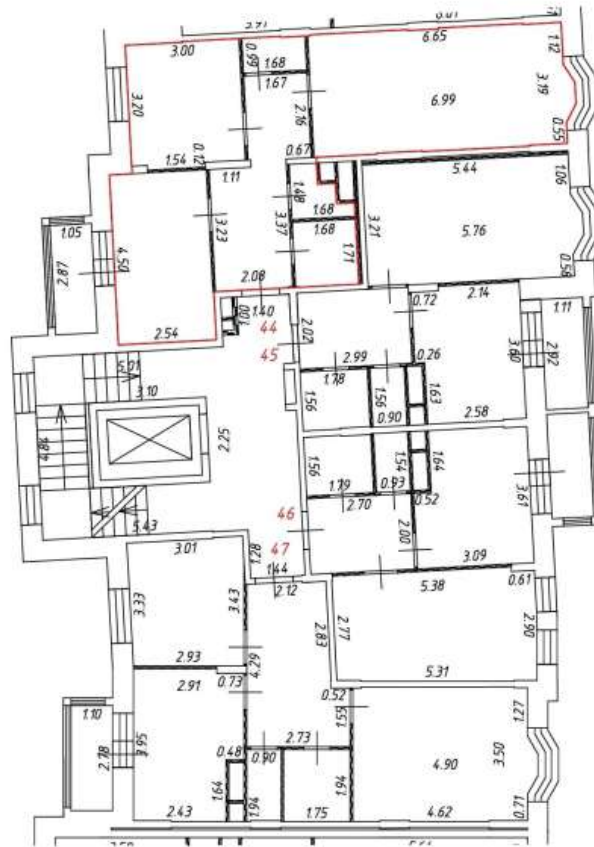
Условные обозначения:

-  — часть границы вновь образованного помещения
-  541 — номер помещения
-  6.50 — номер комнаты
-  — линейный размер
-  — стена с дверью
-  — стена с окном и дверью
-  — перегородка
-  — остекленная лоджия
-  — лифт
-  — лестница





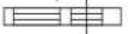

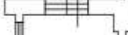


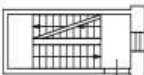
Масштаб: 1:200

Фрагмент плана этажа

3 этаж
2 подъезд



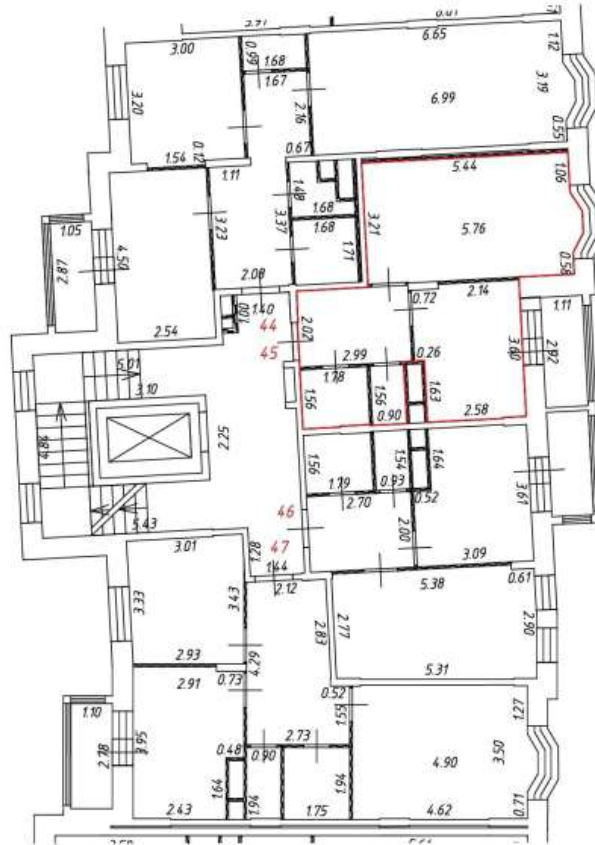
Условные обозначения:

-  — часть границы вновь образованного помещения
-  541 — номер помещения
-  650 — номер комнаты
-  — линейный размер
-  — стена с дверью
-  — стена с окном и дверью
-  — перегородка
-  — остекленная лоджия
-  — лифт
-  — лестница


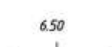


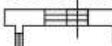


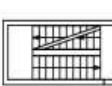
Масштаб: 1:200

Фрагмент плана этажа

3 этаж
2 подъезд



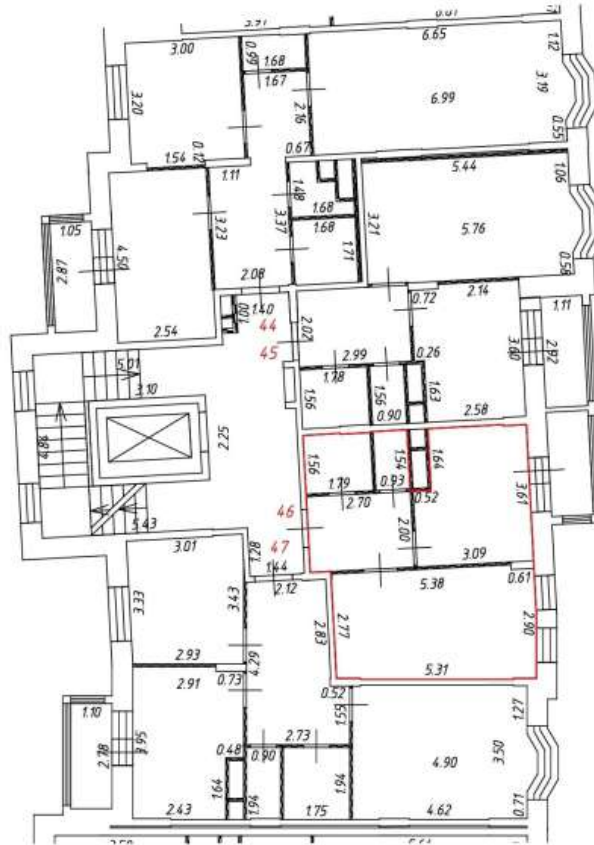
Условные обозначения:

-  — часть границы вновь образованного помещения
- 541** — номер помещения
- 6.50** — номер комнаты
-  — линейный размер
-  — стена с дверью
-  — стена с окном и дверью
-  — перегородка
-  — остекленная лоджия
-  — лифт
-  — лестница





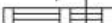





Масштаб: 1:200

Фрагмент плана этажа

3 этаж
2 подъезд

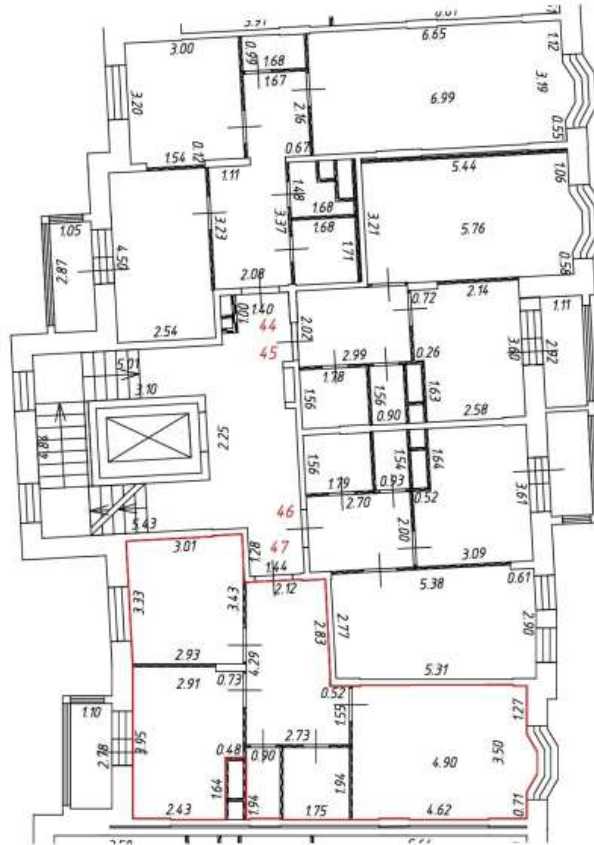


Условные обозначения:





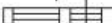





-  — часть границы вновь образованного помещения
-  541 — номер помещения
-  6.50 — номер комнаты
-  — линейный размер
-  — стена с дверью
-  — стена с окном и дверью
-  — перегородка
-  — остекленная лоджия
-  — лифт
-  — лестница

Фрагмент плана этажа

3 этаж
2 подъезд



Условные обозначения:

-  — часть границы вновь образованного помещения
-  541 — номер помещения
-  6.50 — номер комнаты
-  — линейный размер
-  — стена с дверью
-  — стена с окном и дверью
-  — перегородка
-  — остекленная лоджия
-  — лифт
-  — лестница





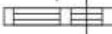
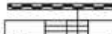




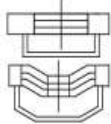
Масштаб: 1:200

Фрагмент плана этажа

4 этаж
2 подъезд



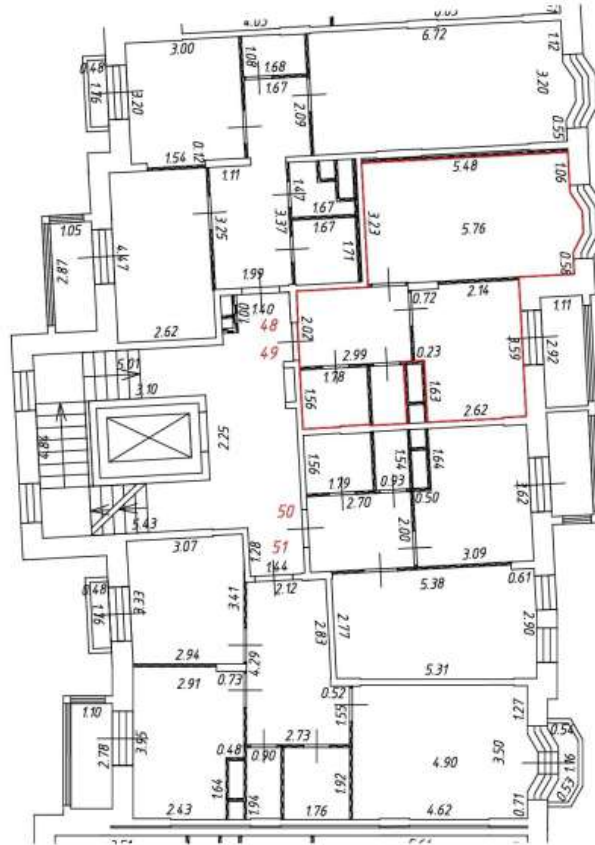
Условные обозначения:

-  — часть границы вновь образованного помещения
-  541 — номер помещения
-  650 — номер комнаты
-  — линейный размер
-  — стена с дверью
-  — стена с окном и дверью
-  — перегородка
-  — остекленная лоджия
-  — лифт
-  — лестница
-  — балкон





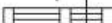

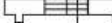

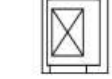

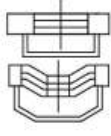
Масштаб: 1:200

Фрагмент плана этажа

4 этаж
2 подъезд



Условные обозначения:


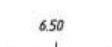
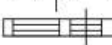
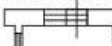




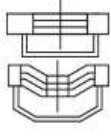
-  — часть границы вновь образованного помещения
-  541 — номер помещения
-  6.50 — номер комнаты
-  — линейный размер
-  — стена с дверью
-  — стена с окном и дверью
-  — перегородка
-  — остекленная лоджия
-  — лифт
-  — лестница
-  — балкон

Фрагмент плана этажа

4 этаж
2 подъезд



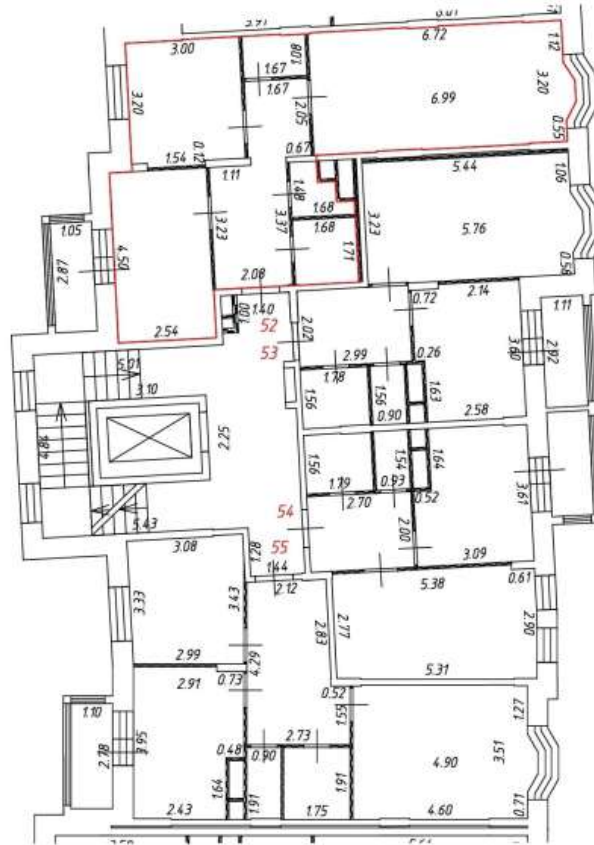
Условные обозначения:

-  — часть границы вновь образованного помещения
- 541** — номер помещения
- 6.50** — номер комнаты
-  — линейный размер
-  — стена с дверью
-  — стена с окном и дверью
-  — перегородка
-  — остекленная лоджия
-  — лифт
-  — лестница
-  — балкон





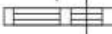
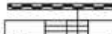




Масштаб: 1:200

Фрагмент плана этажа

5 этаж
2 подъезд



Условные обозначения:

-  — часть границы вновь образованного помещения
-  541 — номер помещения
-  650 — номер комнаты
-  — линейный размер
-  — стена с дверью
-  — стена с окном и дверью
-  — перегородка
-  — остекленная лоджия
-  — лифт
-  — лестница





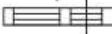





Масштаб: 1:200

Фрагмент плана этажа

5 этаж
2 подъезд



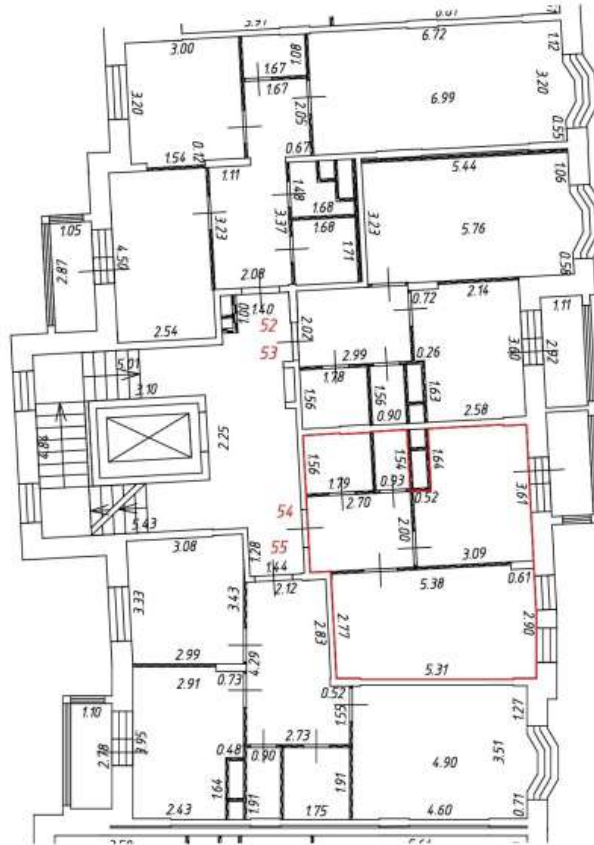
Условные обозначения:

-  — часть границы вновь образованного помещения
-  541 — номер помещения
-  6.50 — номер комнаты
-  — линейный размер
-  — стена с дверью
-  — стена с окном и дверью
-  — перегородка
-  — остекленная лоджия
-  — лифт
-  — лестница











Масштаб: 1:200

Фрагмент плана этажа

5 этаж
2 подъезд



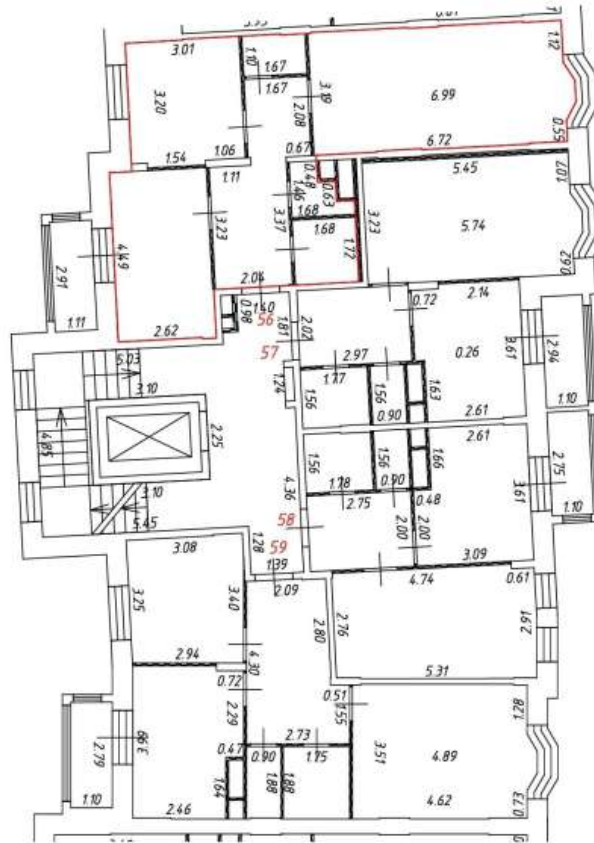
Условные обозначения:

-  — часть границы вновь образованного помещения
-  541 — номер помещения
-  6.50 — номер комнаты
-  — линейный размер
-  — стена с дверью
-  — стена с окном и дверью
-  — перегородка
-  — остекленная лоджия
-  — лифт
-  — лестница





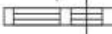
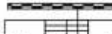




Масштаб: 1:200

Фрагмент плана этажа

6 этаж
2 подъезд



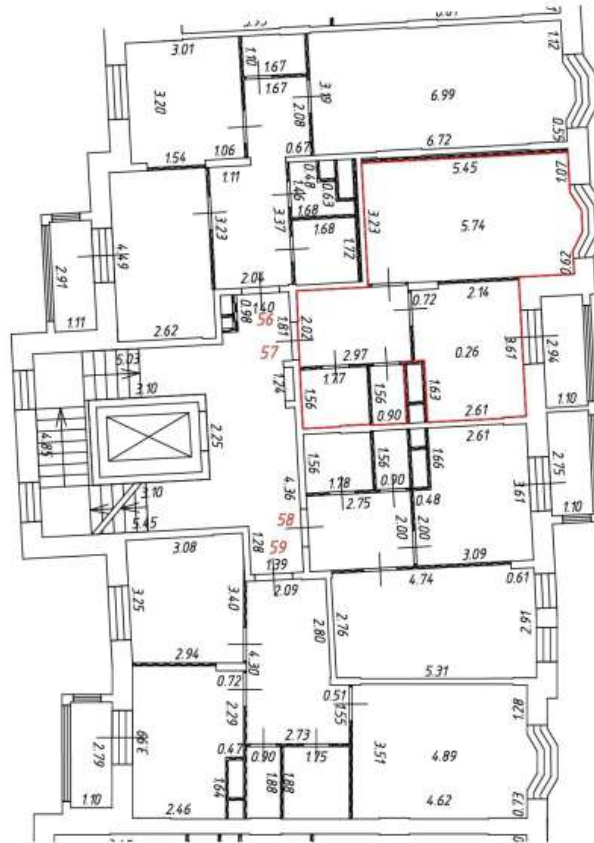
Условные обозначения:

-  - часть границы вновь образованного помещения
-  - номер помещения
-  - номер комнаты
-  - линейный размер
-  - стена с дверью
-  - стена с окном и дверью
-  - перегородка
-  - остекленная лоджия
-  - лифт
-  - лестница





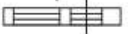




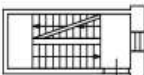
Масштаб: 1:200

Фрагмент плана этажа

6 этаж
2 подъезд



Условные обозначения:





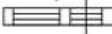
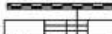




-  - часть границы вновь образованного помещения
-  - номер помещения
-  - номер комнаты
-  - линейный размер
-  - стена с дверью
-  - стена с окном и дверью
-  - перегородка
-  - остекленная лоджия
-  - лифт
-  - лестница

Фрагмент плана этажа

6 этаж
2 подъезд

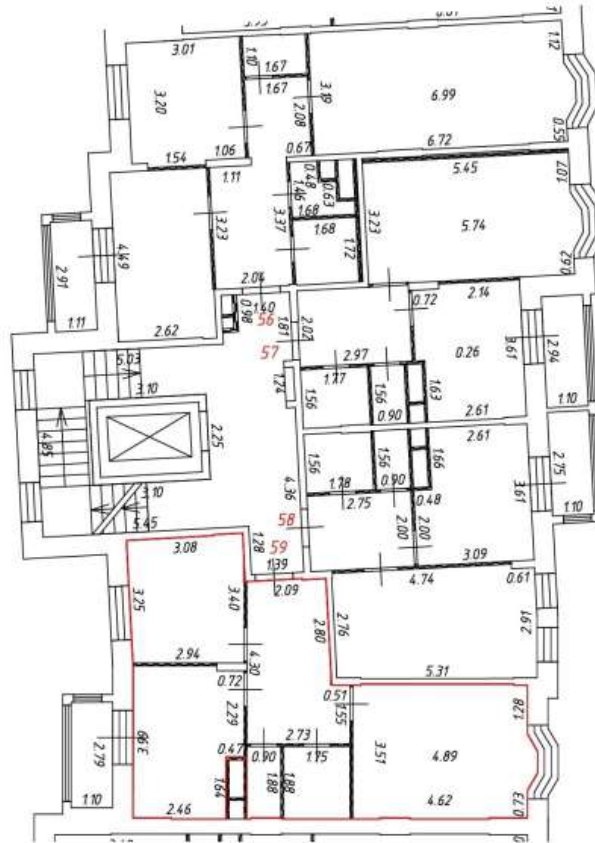


Условные обозначения:





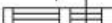




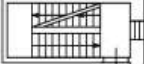
-  - часть границы вновь образованного помещения
-  - номер помещения
-  - номер комнаты
-  - линейный размер
-  - стена с дверью
-  - стена с окном и дверью
-  - перегородка
-  - остекленная лоджия
-  - лифт
-  - лестница

Фрагмент плана этажа

6 этаж
2 подъезд



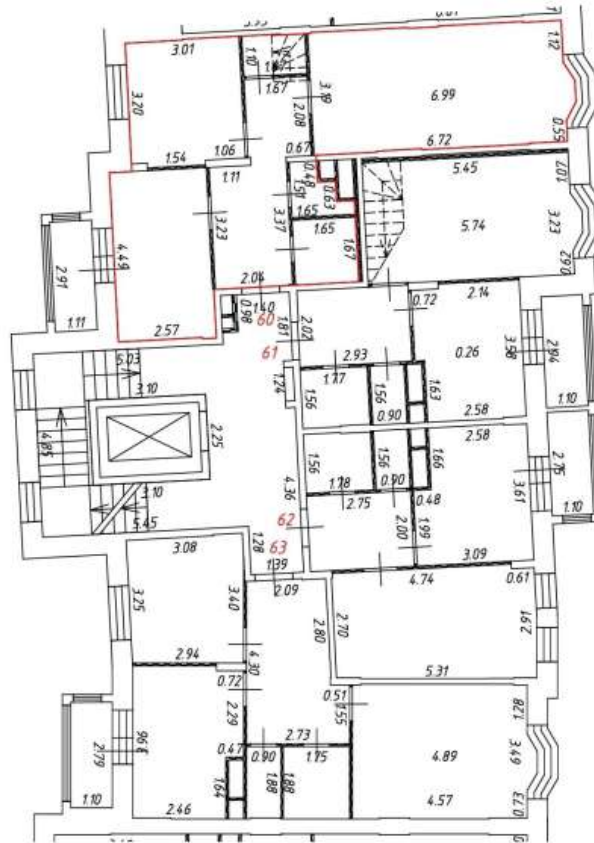
Условные обозначения:

-  - часть границы вновь образованного помещения
-  - номер помещения
-  - номер комнаты
-  - линейный размер
-  - стена с дверью
-  - стена с окном и дверью
-  - перегородка
-  - остекленная лоджия
-  - лифт
-  - лестница











Масштаб: 1:200

Фрагмент плана этажа

7 этаж
2 подъезд

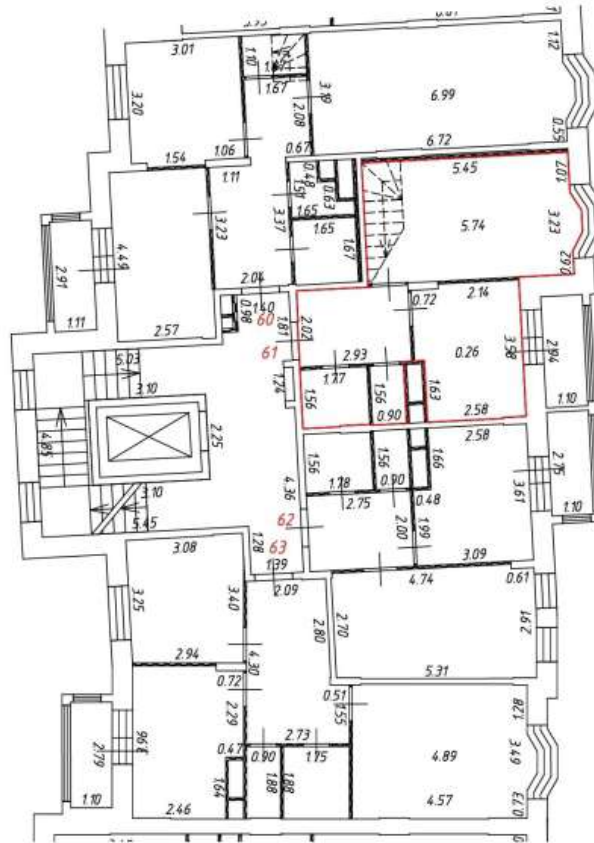


Условные обозначения:





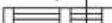

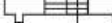



-  - часть границы вновь образованного помещения
-  - номер помещения
-  - номер комнаты
-  - линейный размер
-  - стена с дверью
-  - стена с окном и дверью
-  - перегородка
-  - остекленная лоджия
-  - лифт
-  - лестница

Фрагмент плана этажа

7 этаж
2 подъезд

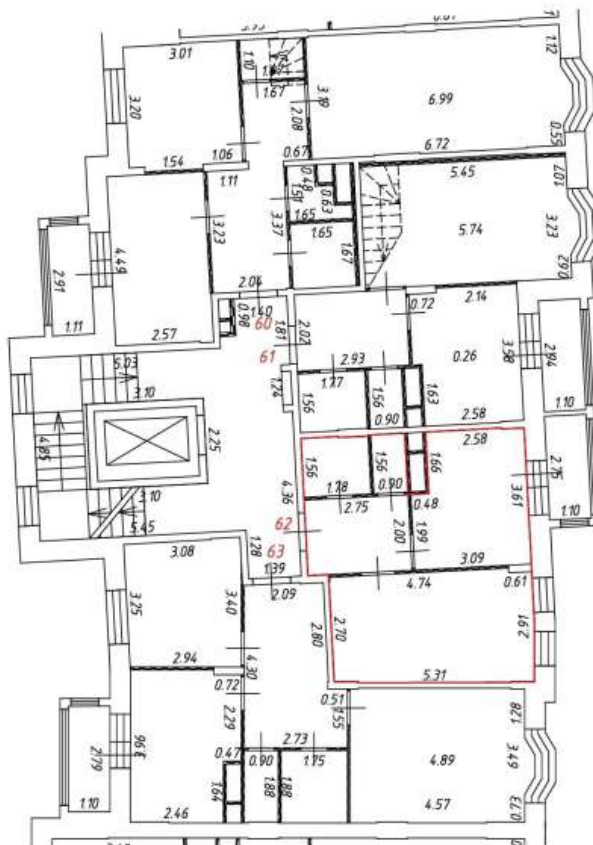


Условные обозначения:











-  - часть границы вновь образованного помещения
-  - номер помещения
-  - номер комнаты
-  - линейный размер
-  - стена с дверью
-  - стена с окном и дверью
-  - перегородка
-  - остекленная лоджия
-  - лифт
-  - лестница

Фрагмент плана этажа

7 этаж
2 подъезд

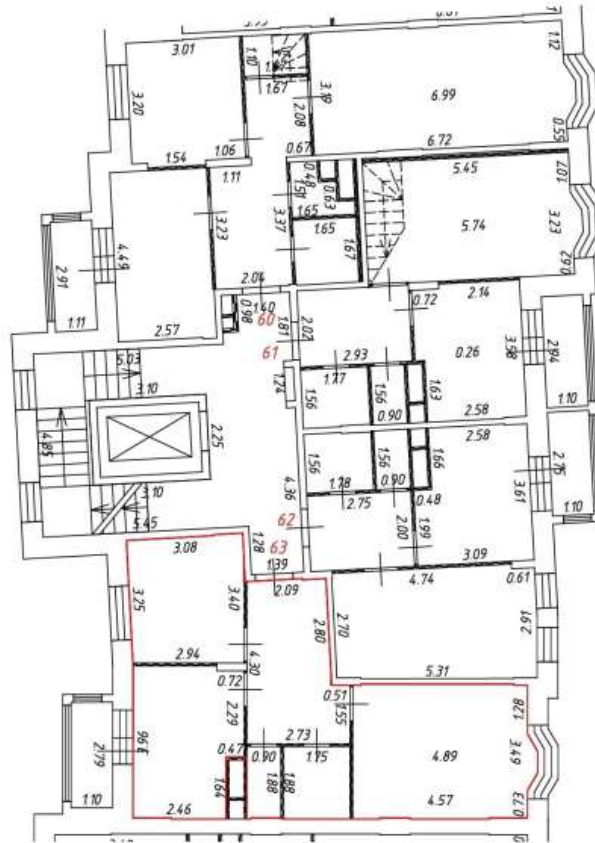


Условные обозначения:





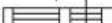




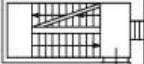
-  - часть границы вновь образованного помещения
-  - номер помещения
-  - номер комнаты
-  - линейный размер
-  - стена с дверью
-  - стена с окном и дверью
-  - перегородка
-  - остекленная лоджия
-  - лифт
-  - лестница

Фрагмент плана этажа

7 этаж
2 подъезд



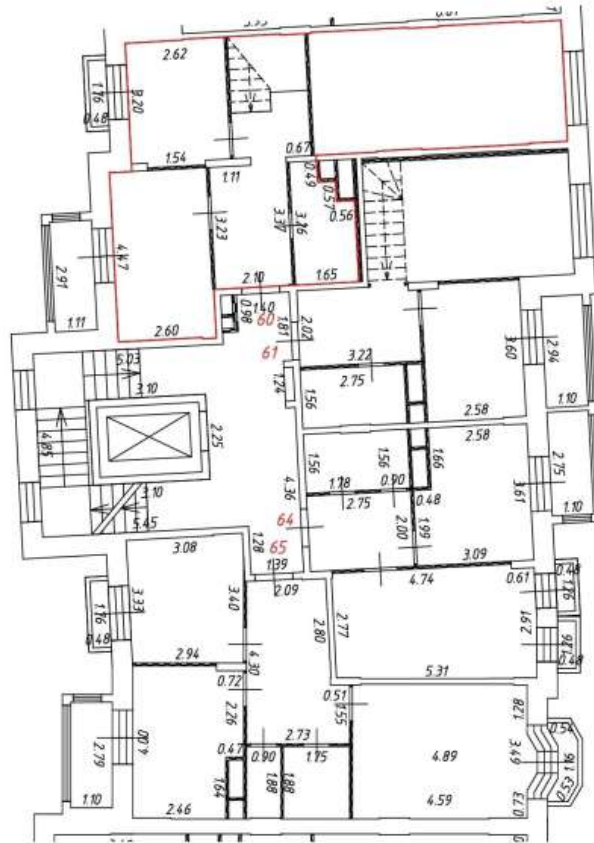
Условные обозначения:

-  - часть границы вновь образованного помещения
-  541 - номер помещения
-  6.50 - номер комнаты
-  - линейный размер
-  - стена с дверью
-  - стена с окном и дверью
-  - перегородка
-  - остекленная лоджия
-  - лифт
-  - лестница



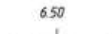
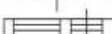
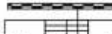


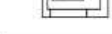

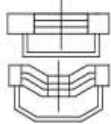
Масштаб: 1:200

Фрагмент плана этажа

8 этаж
2 подъезд

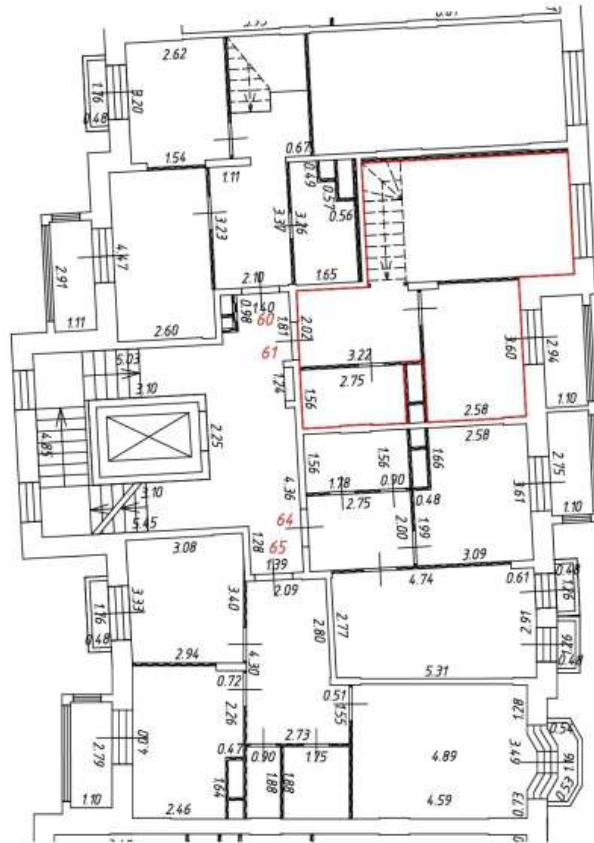


Условные обозначения:



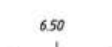
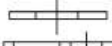

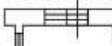


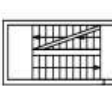
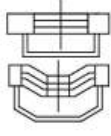
-  - часть границы вновь образованного помещения
-  - номер помещения
-  - линейный размер
-  - стена с дверью
-  - стена с окном и дверью
-  - перегородка
-  - остекленная лоджия
-  - лифт
-  - лестница
-  - балкон

Фрагмент плана этажа

8 этаж
2 подъезд

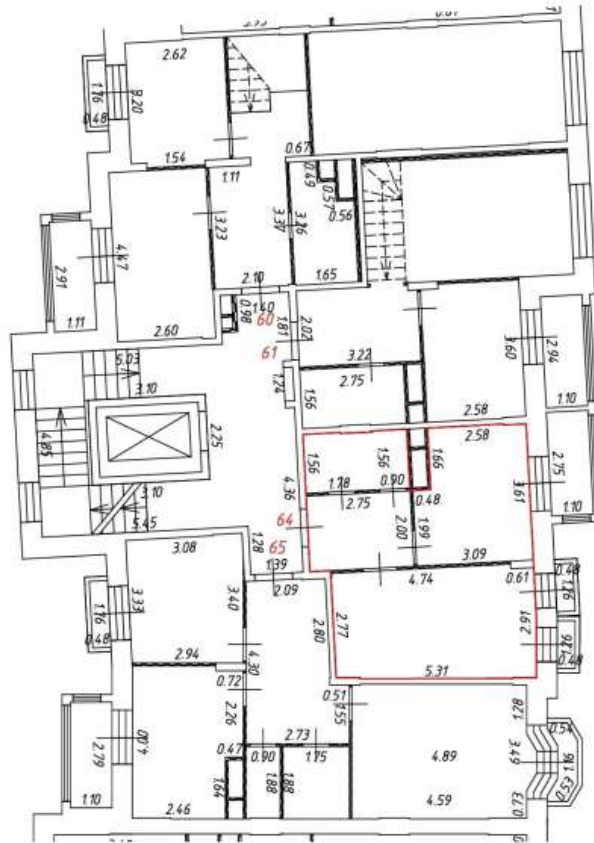


Условные обозначения:



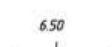
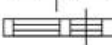





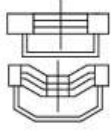
-  - часть границы вновь образованного помещения
-  - номер помещения
-  - линейный размер
-  - стена с дверью
-  - стена с окном и дверью
-  - перегородка
-  - остекленная лоджия
-  - лифт
-  - лестница
-  - балкон

Фрагмент плана этажа

8 этаж
2 подъезд

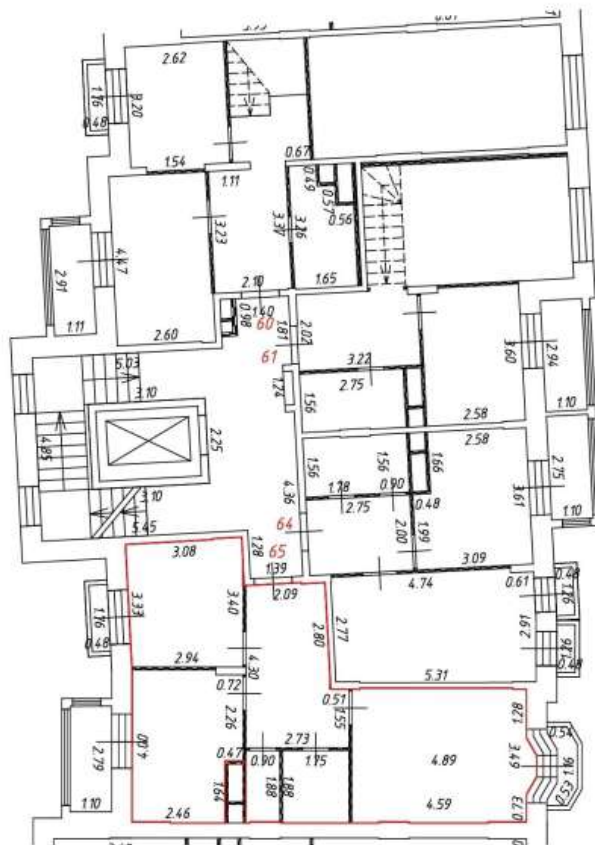


Условные обозначения:





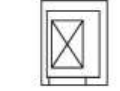

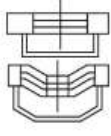
-  - часть границы вновь образованного помещения
-  - номер помещения
-  - линейный размер
-  - стена с дверью
-  - стена с окном и дверью
-  - перегородка
-  - остекленная лоджия
-  - лифт
-  - лестница
-  - балкон

Фрагмент плана этажа

8 этаж
2 подъезд

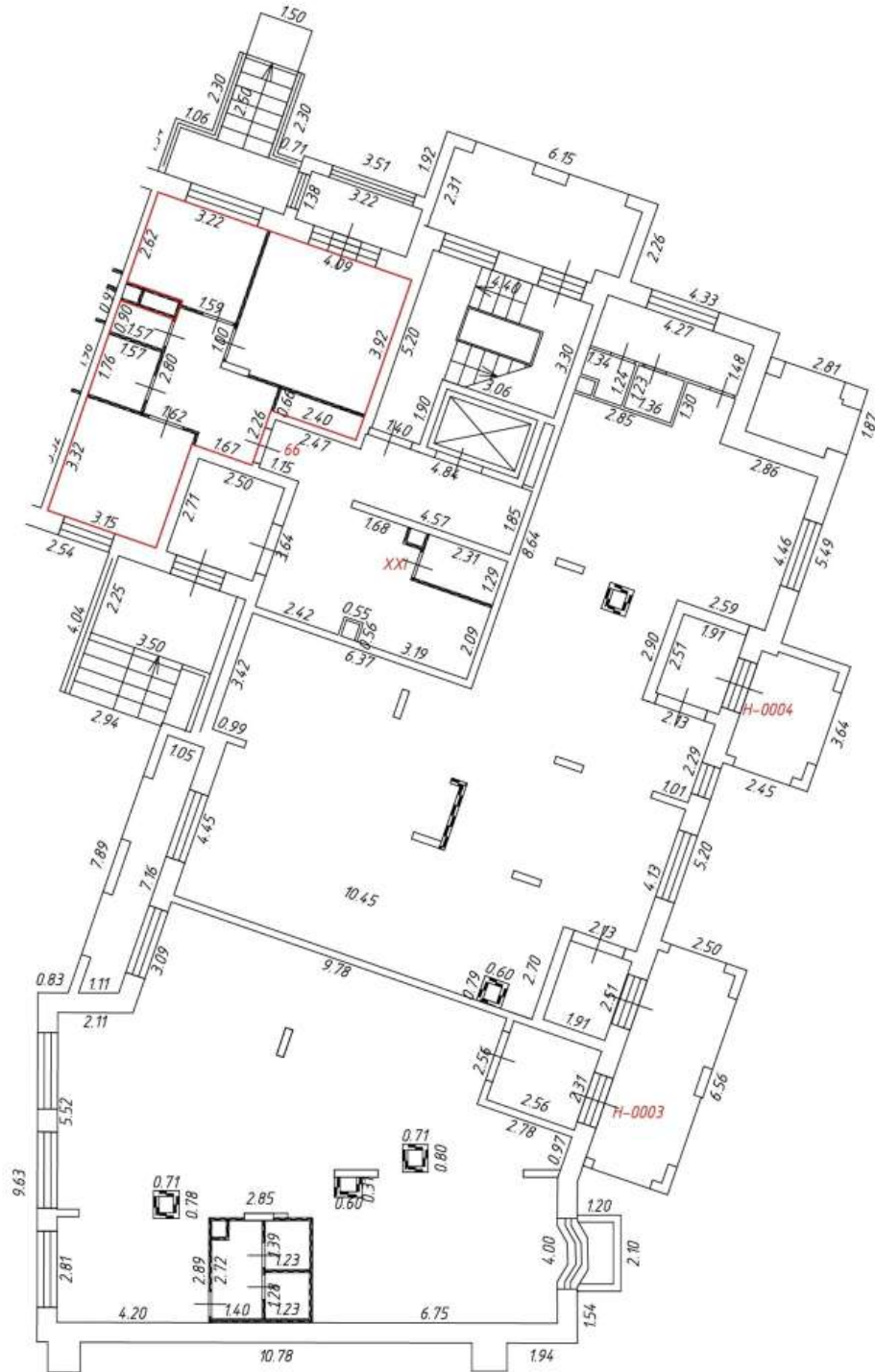


Условные обозначения:





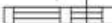

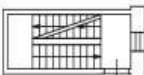
- - часть границы вновь образованного помещения
- 541 - номер помещения
- 6.50 - линейный размер
-  - стена с дверью
-  - стена с окном и дверью
-  - перегородка
-  - остекленная лоджия
-  - лифт
-  - лестница
-  - балкон

Фрагмент плана этажа

1 этаж
3 подъезд



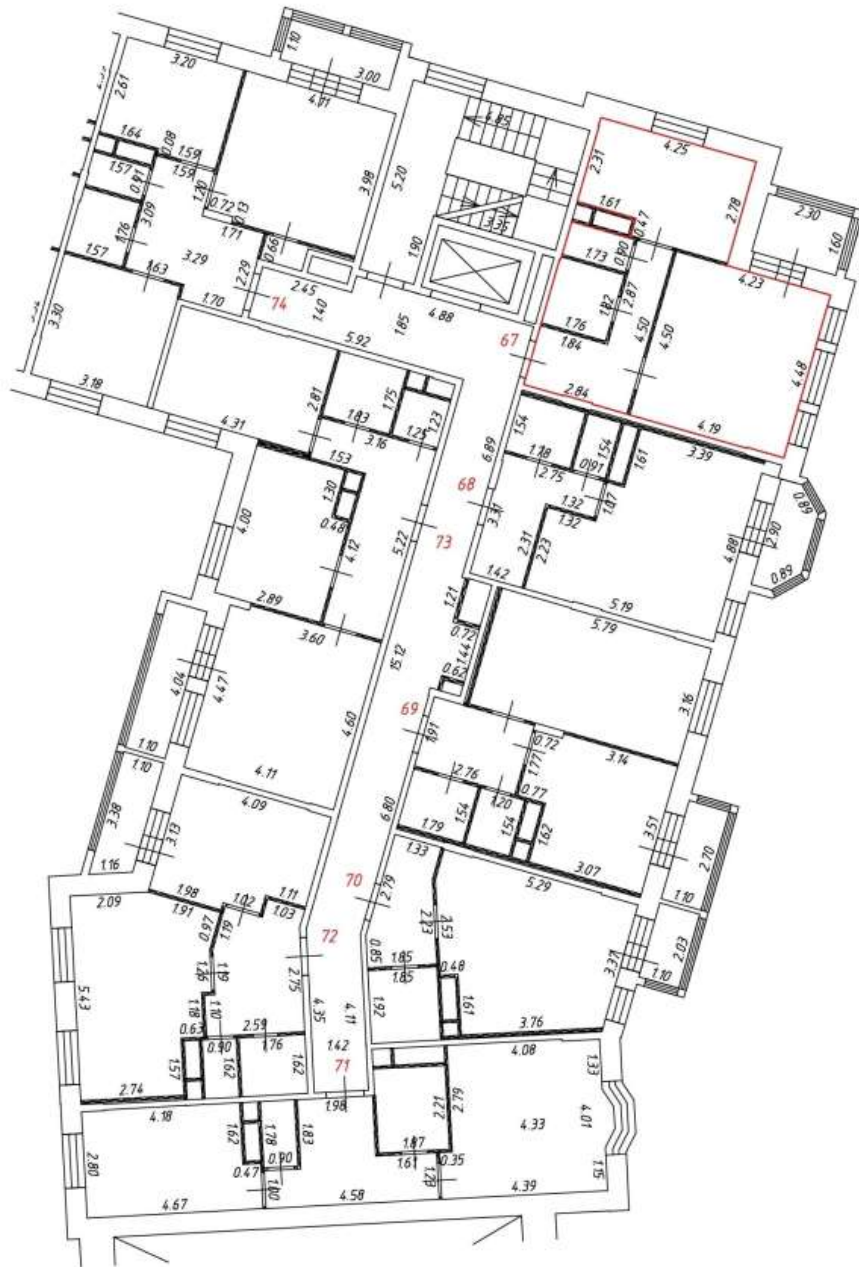
Условные обозначения:

-  - часть границы вновь образованного помещения
-  541 - номер помещения
-  650 - линейный размер
-  - стена с дверью
-  - стена с окном и дверью
-  - перегородка
-  - лестница



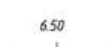
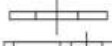



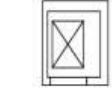

Масштаб: 1:200

Фрагмент плана этажа

2 этаж
3 подъезд

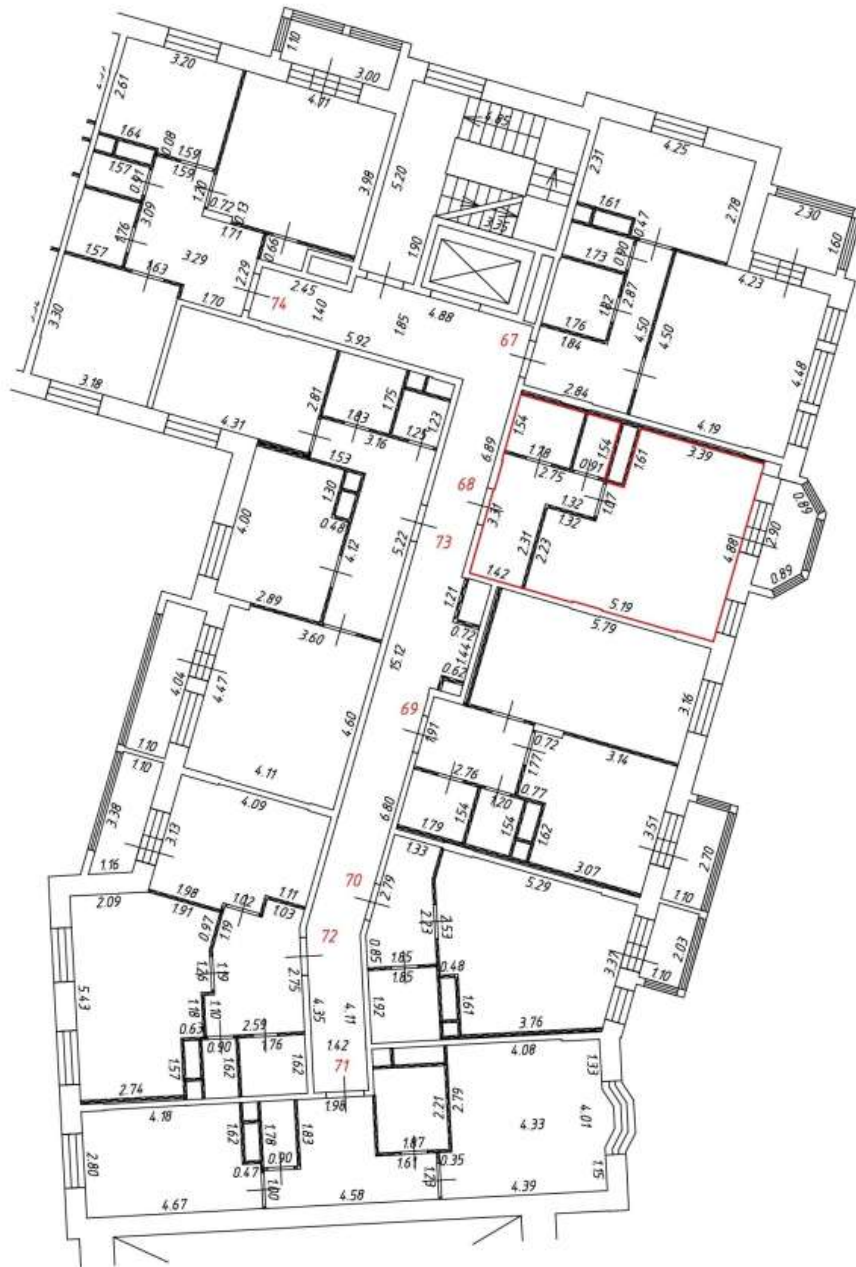


Условные обозначения:


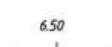


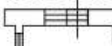


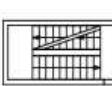
-  - часть границы вновь образованного помещения
-  - номер помещения
-  - линейный размер
-  - стена с дверью
-  - стена с окном и дверью
-  - перегородка
-  - остекленная лоджия
-  - лифт
-  - лестница

Фрагмент плана этажа

2 этаж
3 подъезд



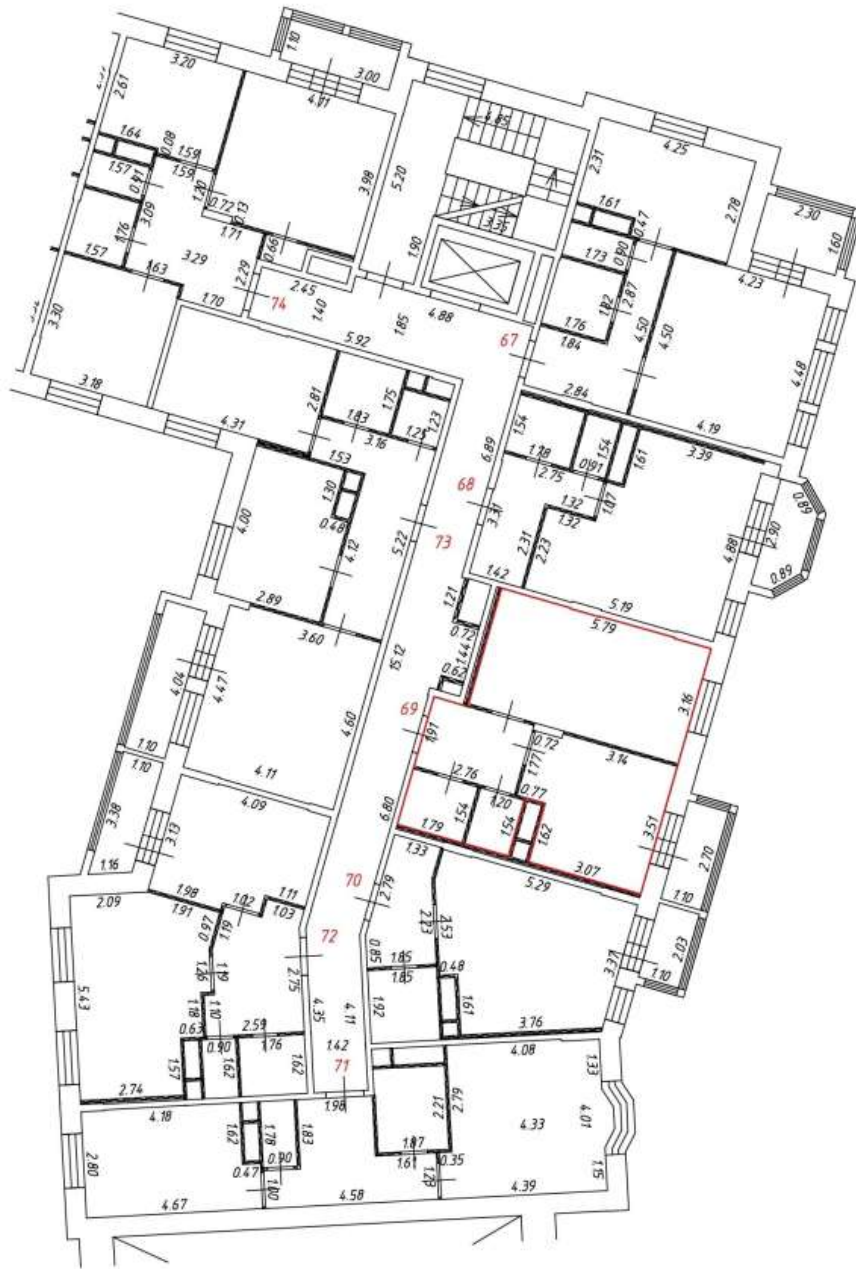
Условные обозначения:

-  — часть границы вновь образованного помещения
- 541 — номер помещения
-  6.50 — линейный размер
-  — стена с дверью
-  — стена с окном и дверью
-  — перегородка
-  — остекленная лоджия
-  — лифт
-  — лестница

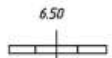
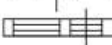





Масштаб: 1:200

Фрагмент плана этажа

2 этаж
3 подъезд



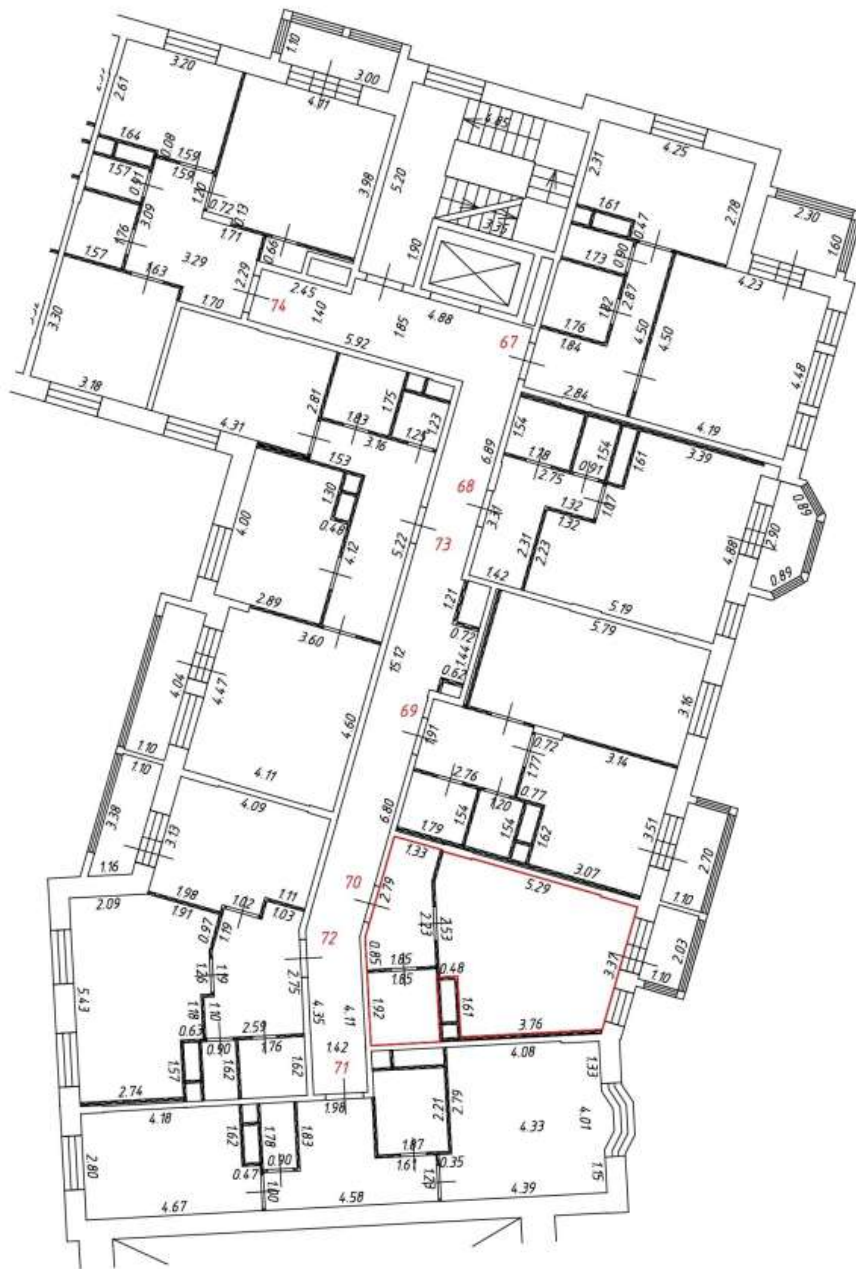
Условные обозначения:

- — часть границы вновь образованного помещения
- 541 — номер помещения
-  6.50 — линейный размер
-  — стена с дверью
-  — стена с окном и дверью
-  — перегородка
-  — остекленная лоджия
-  — лифт
-  — лестница


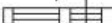





Масштаб: 1:200

Фрагмент плана этажа

2 этаж
3 подъезд



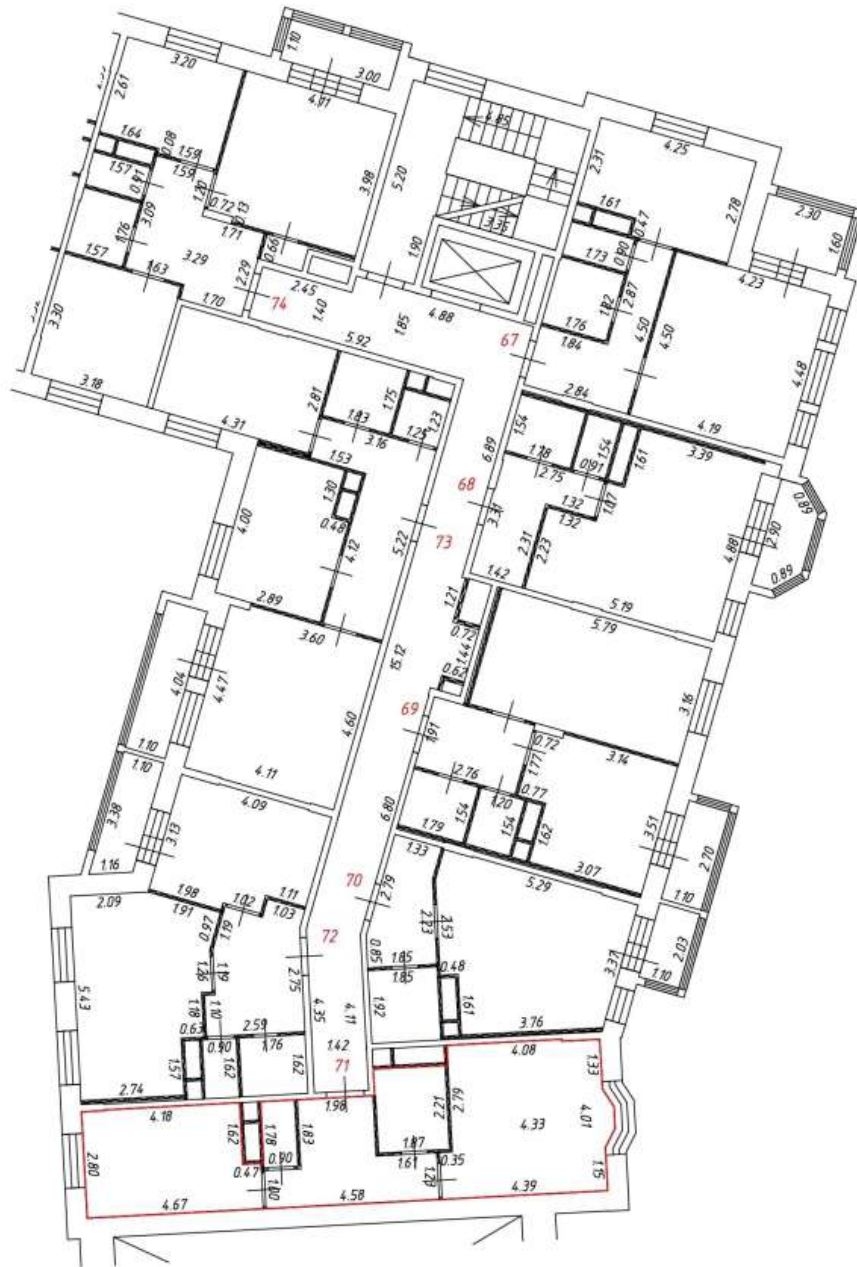
Условные обозначения:

- — часть границы вновь образованного помещения
- 541 — номер помещения
- 6.50
 — линейный размер
-  — стена с дверью
-  — стена с окном и дверью
-  — перегородка
-  — остекленная лоджия
-  — лифт
-  — лестница



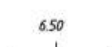
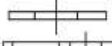

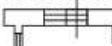



Масштаб: 1:200

Фрагмент плана этажа

2 этаж
3 подъезд



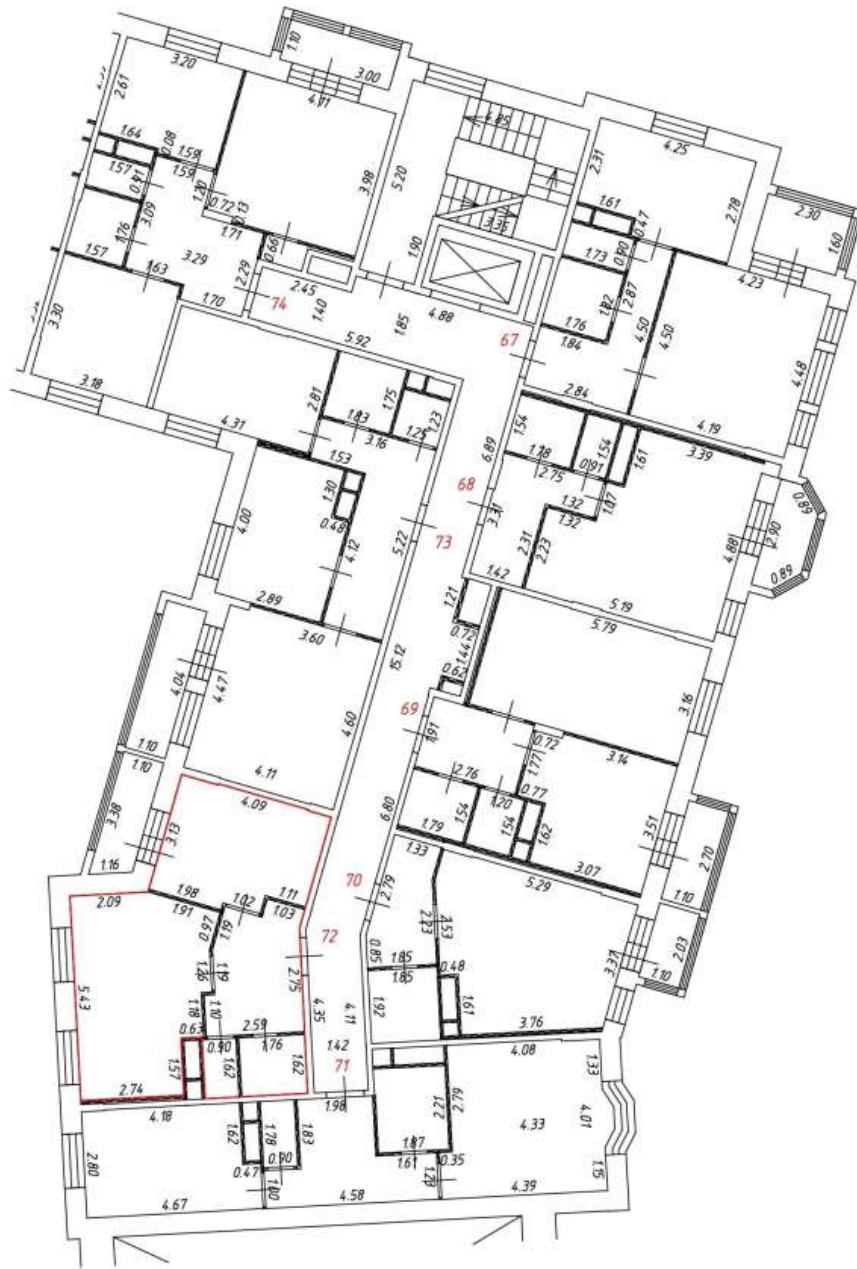
Условные обозначения:

-  — часть границы вновь образованного помещения
-  541 — номер помещения
-  6.50 — линейный размер
-  — стена с дверью
-  — стена с окном и дверью
-  — перегородка
-  — остекленная лоджия
-  — лифт
-  — лестница



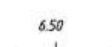
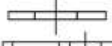

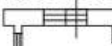



Масштаб: 1:200

Фрагмент плана этажа

2 этаж
3 подъезд



Условные обозначения:



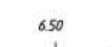
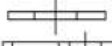

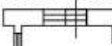



-  - часть границы вновь образованного помещения
-  - номер помещения
-  6.50 - линейный размер
-  - стена с дверью
-  - стена с окном и дверью
-  - перегородка
-  - остекленная лоджия
-  - лифт
-  - лестница

Фрагмент плана этажа

2 этаж
3 подъезд



Условные обозначения:

-  — часть границы вновь образованного помещения
-  541 — номер помещения
-  6.50 — линейный размер
-  — стена с дверью
-  — стена с окном и дверью
-  — перегородка
-  — остекленная лоджия
-  — лифт
-  — лестница


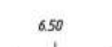
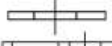





Масштаб: 1:200

Фрагмент плана этажа

2 этаж
3 подъезд



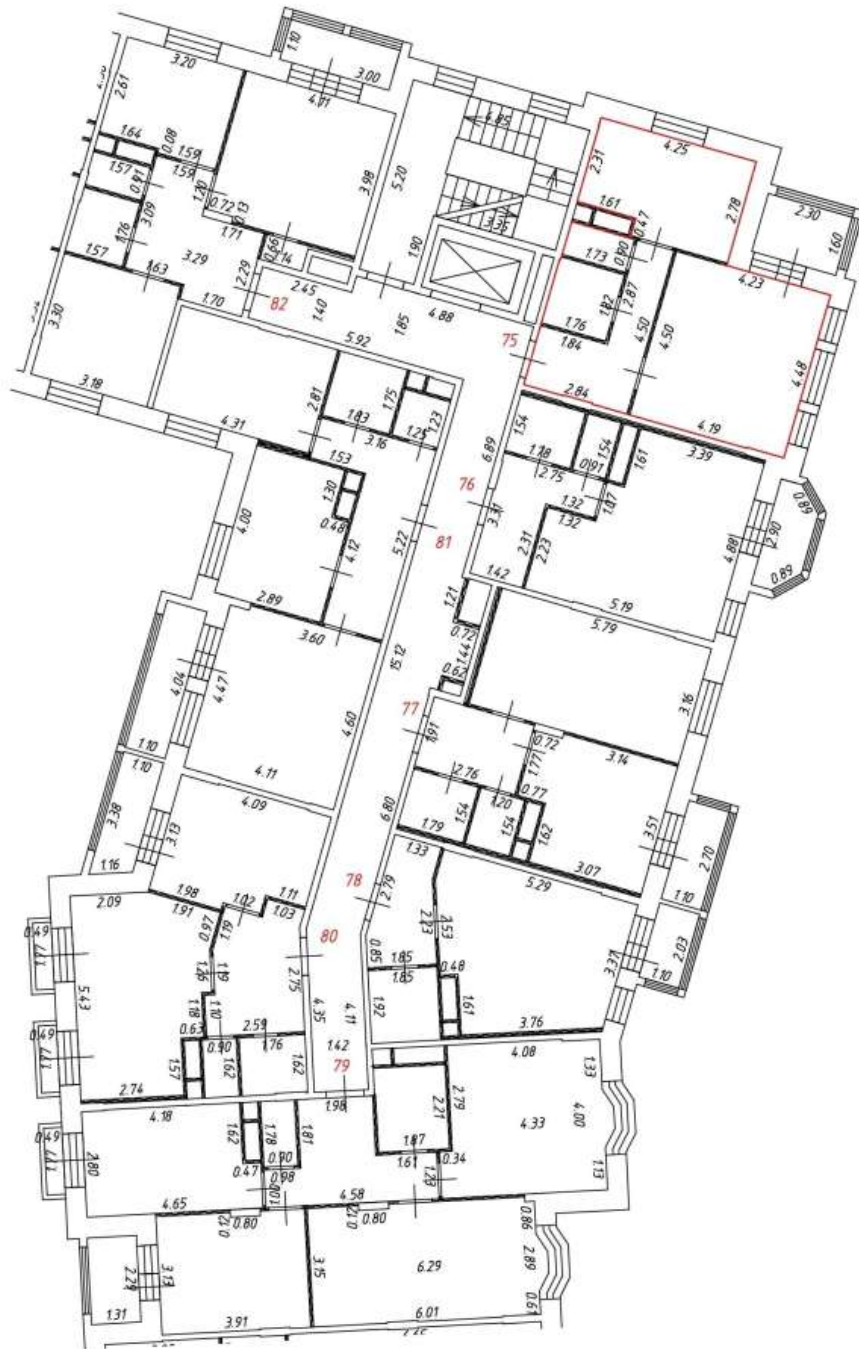
Условные обозначения:

-  — часть границы вновь образованного помещения
- 541 — номер помещения
-  6.50 — линейный размер
-  — стена с дверью
-  — стена с окном и дверью
-  — перегородка
-  — остекленная лоджия
-  — лифт
-  — лестница









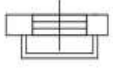


Масштаб: 1:200

Фрагмент плана этажа

3 этаж
3 подъезд



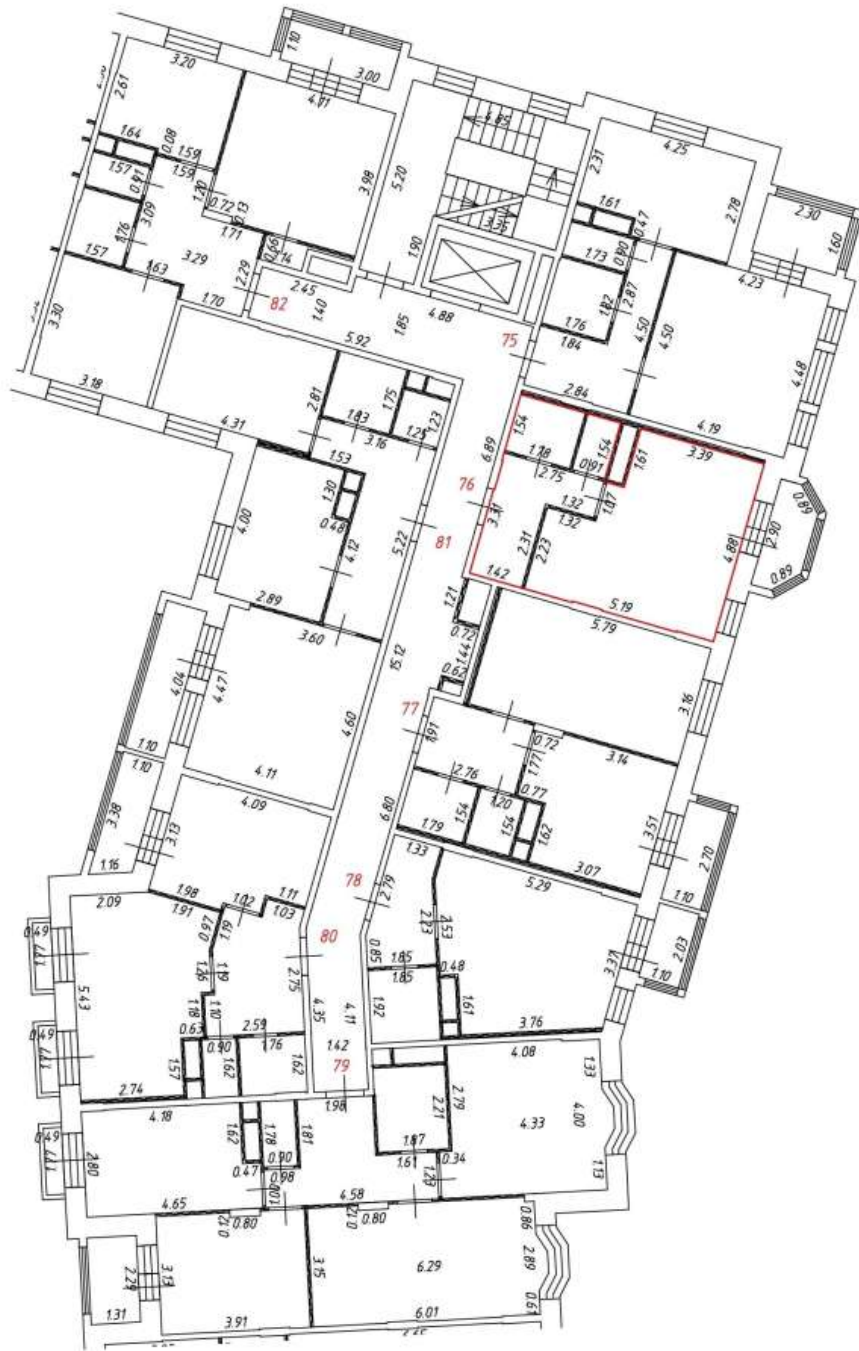
Условные обозначения:

-  - часть границы вновь образованного помещения
-  541 - номер помещения
-  650 - номер комнаты
-  - линейный размер
-  - стена с дверью
-  - стена с окном и дверью
-  - перегородка
-  - остекленная лоджия
-  - балкон
-  - лифт
-  - лестница











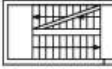
Масштаб: 1:200

Фрагмент плана этажа

3 этаж
3 подъезд



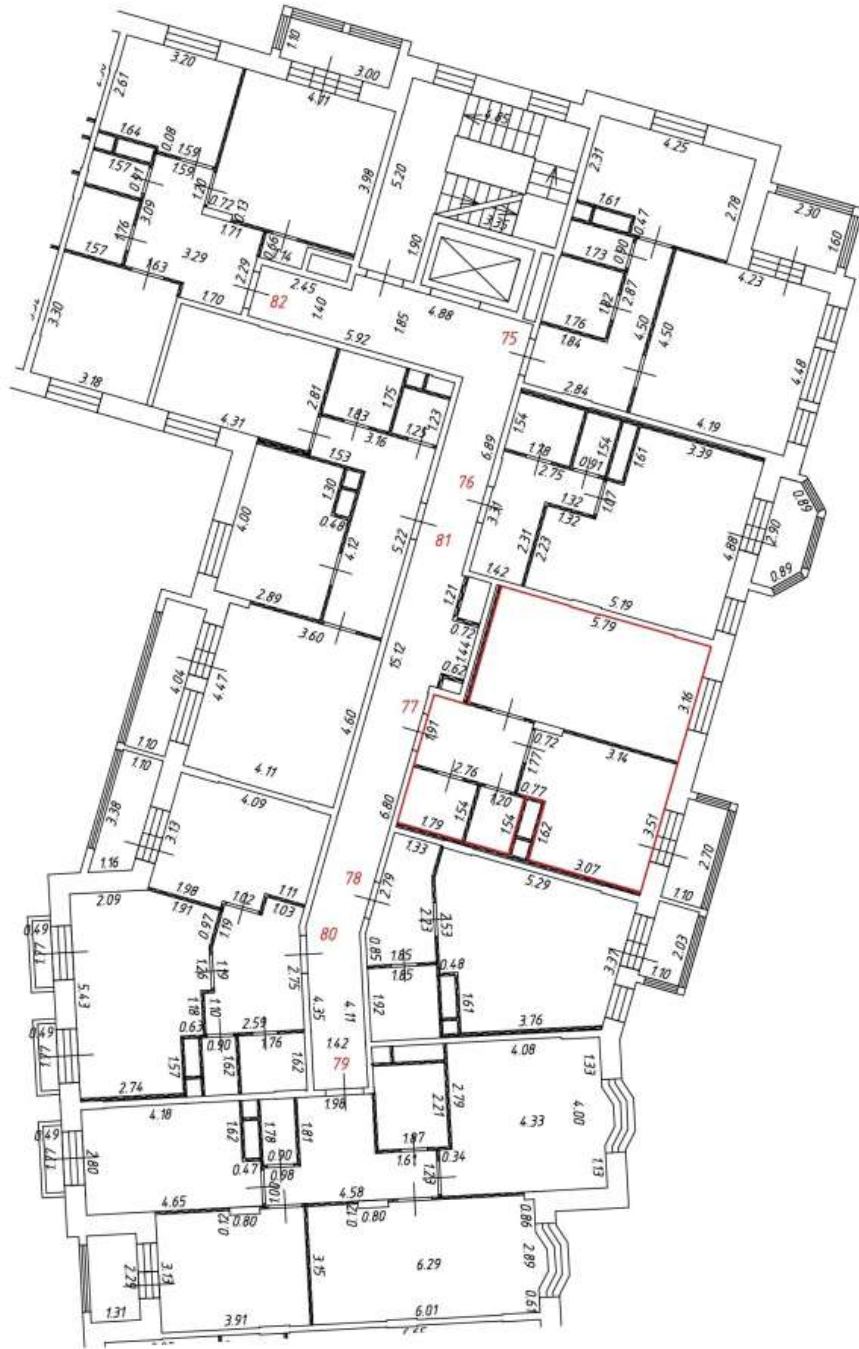
Условные обозначения:

-  - часть границы вновь образованного помещения
-  541 - номер помещения
-  6.50 - номер комнаты
-  - линейный размер
-  - стена с дверью
-  - стена с окном и дверью
-  - перегородка
-  - остекленная лоджия
-  - балкон
-  - лифт
-  - лестница


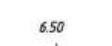
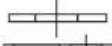



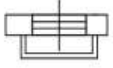
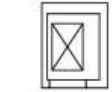
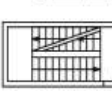
Масштаб: 1:200

Фрагмент плана этажа

3 этаж
3 подъезд



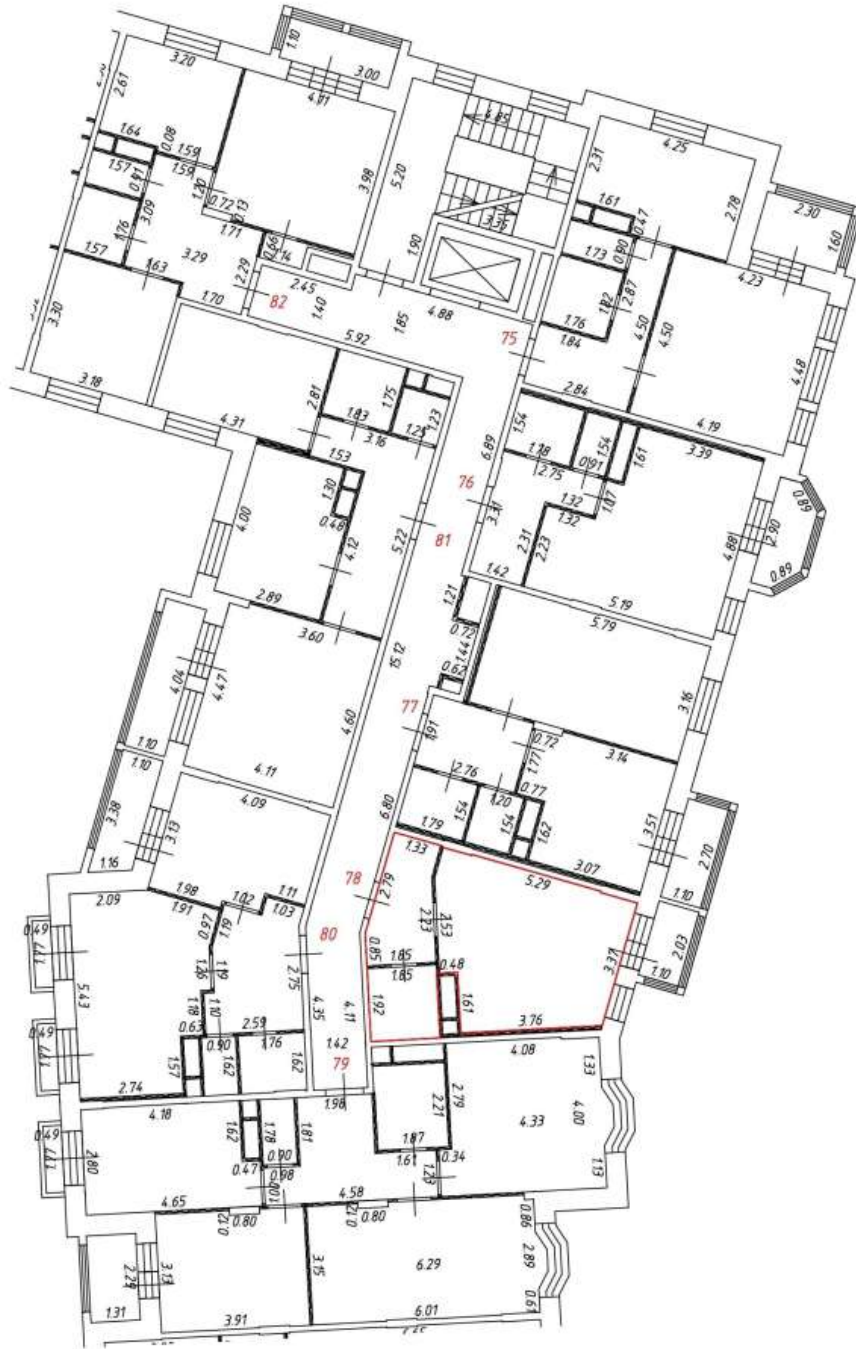
Условные обозначения:

-  - часть границы вновь образованного помещения
- 541** - номер помещения
- 6.50** - номер комнаты
-  - линейный размер
-  - стена с дверью
-  - стена с окном и дверью
-  - перегородка
-  - остекленная лоджия
-  - балкон
-  - лифт
-  - лестница









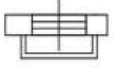


Масштаб: 1:200

Фрагмент плана этажа

3 этаж
3 подъезд



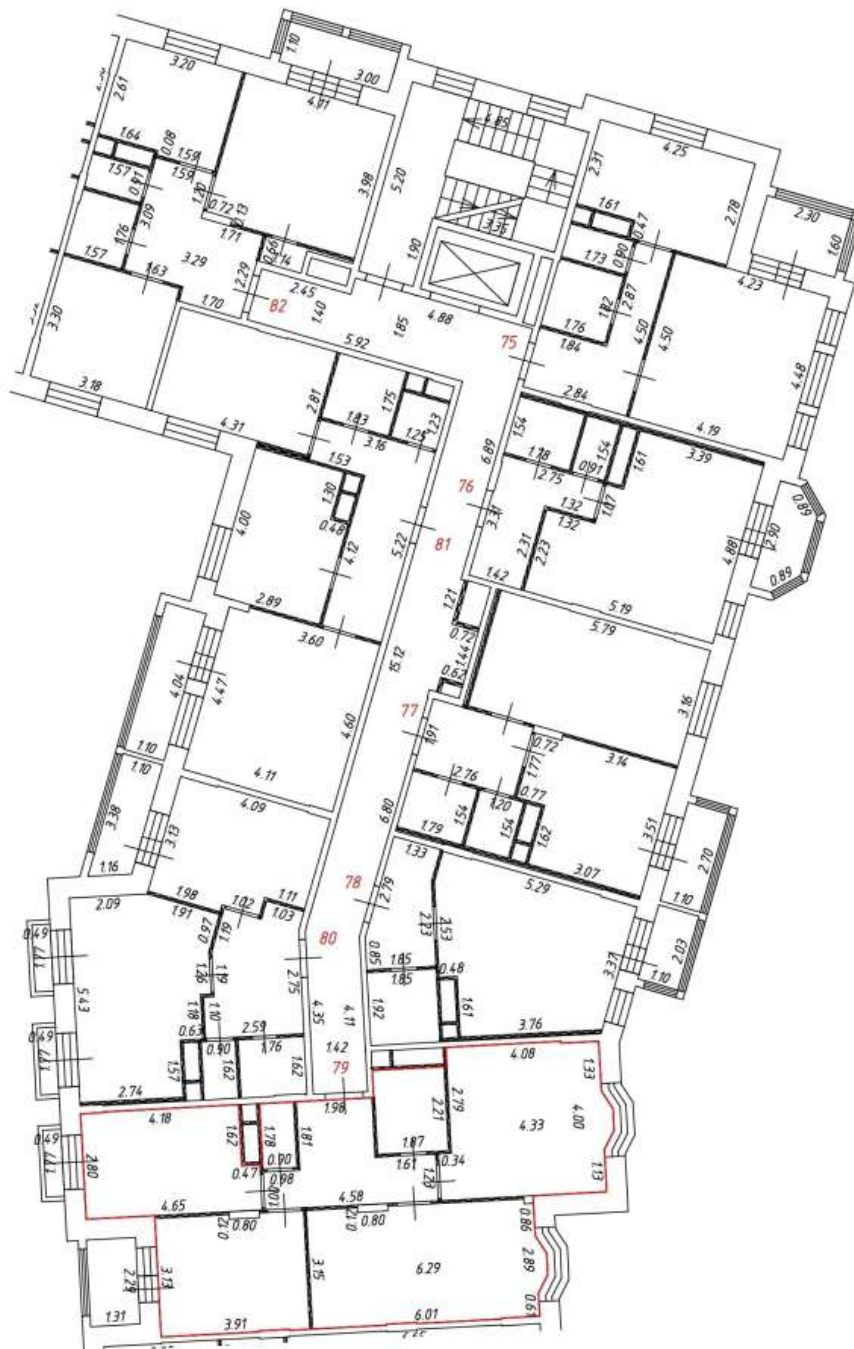
Условные обозначения:

-  - часть границы вновь образованного помещения
-  541 - номер помещения
-  650 - номер комнаты
-  - линейный размер
-  - стена с дверью
-  - стена с окном и дверью
-  - перегородка
-  - остекленная лоджия
-  - балкон
-  - лифт
-  - лестница









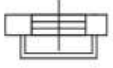


Масштаб: 1:200

Фрагмент плана этажа

3 этаж
3 подъезд



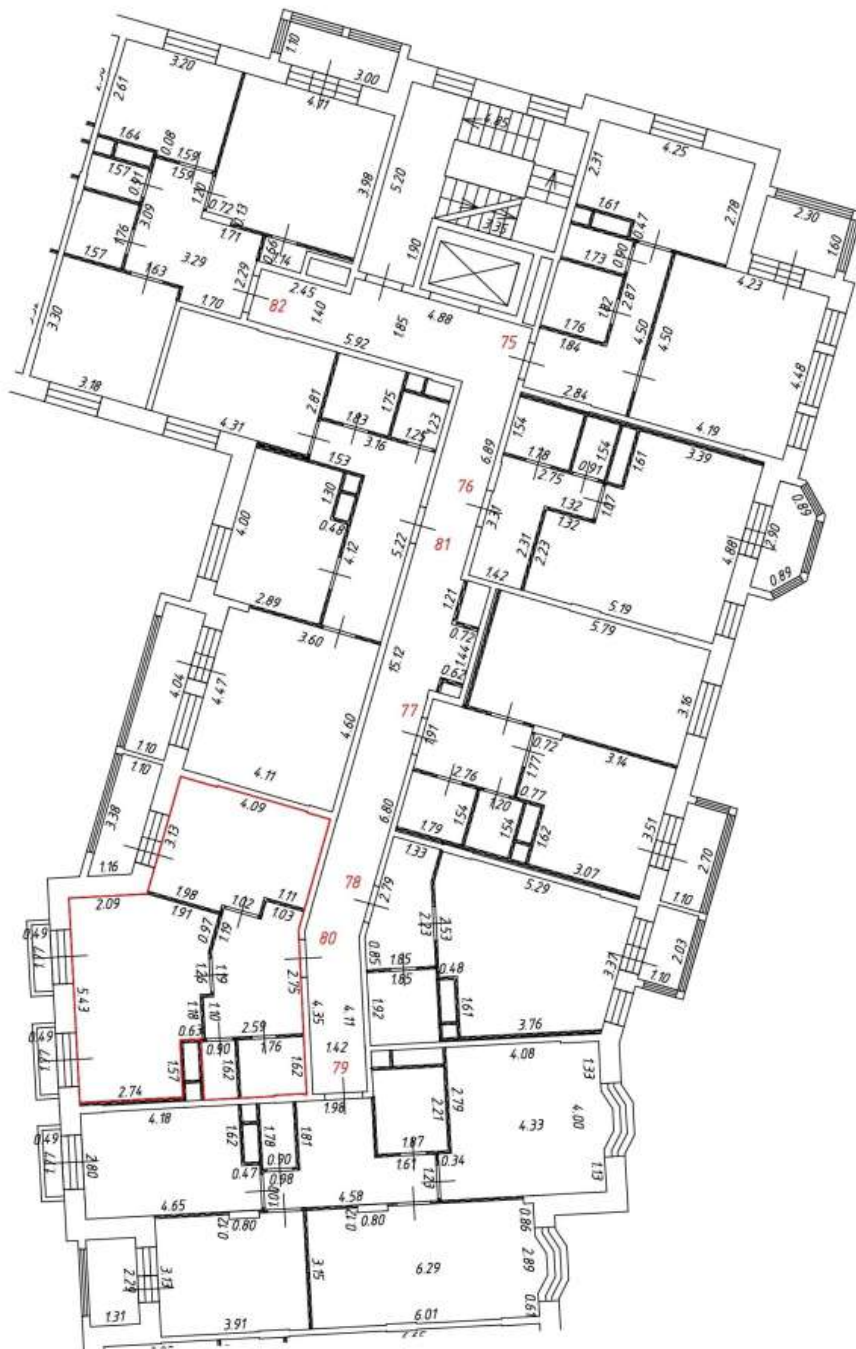
Условные обозначения:

-  - часть границы вновь образованного помещения
-  541 - номер помещения
-  650 - номер комнаты
-  - линейный размер
-  - стена с дверью
-  - стена с окном и дверью
-  - перегородка
-  - остекленная лоджия
-  - балкон
-  - лифт
-  - лестница

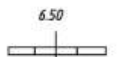





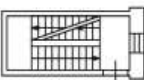
Масштаб: 1:200

Фрагмент плана этажа

3 этаж
3 подъезд



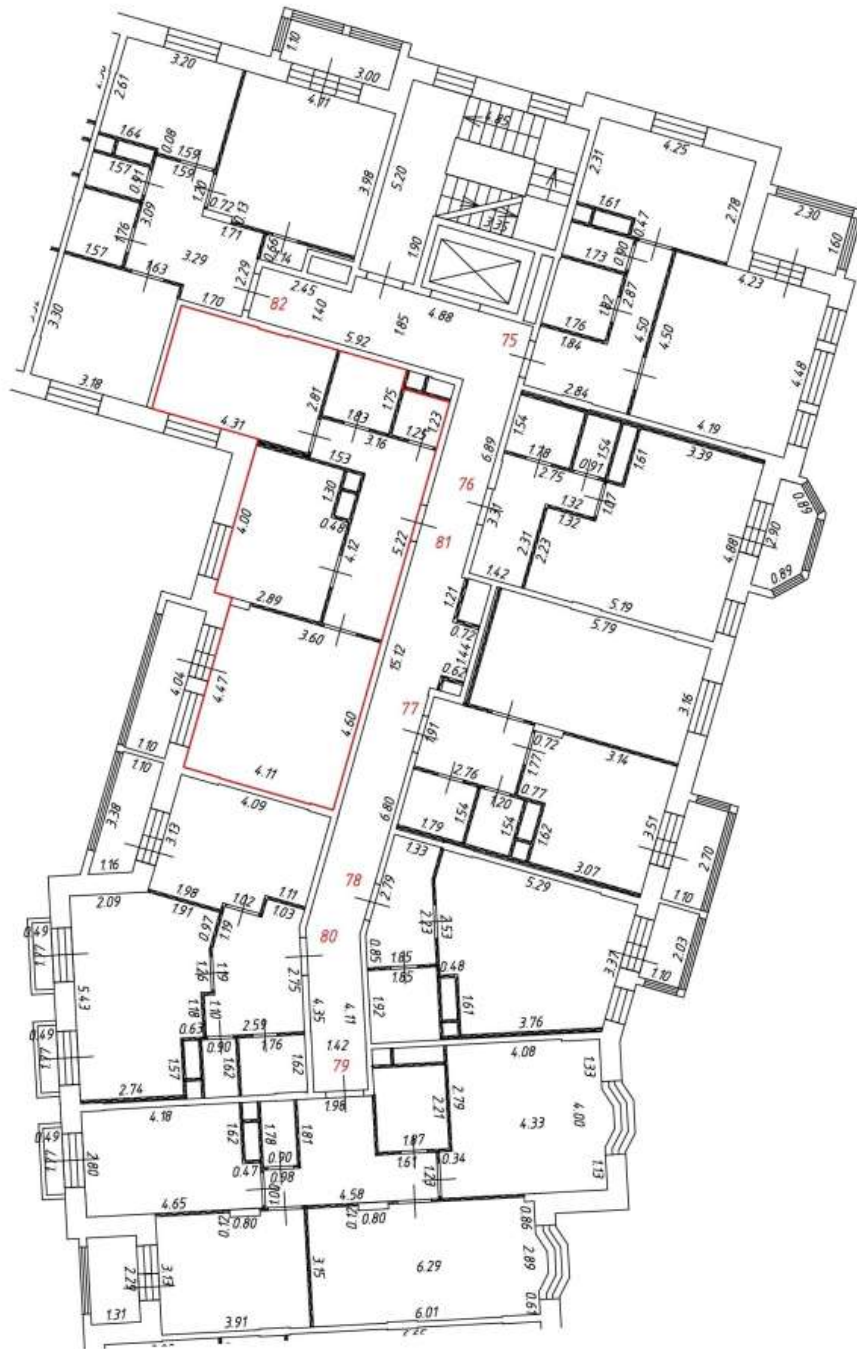
Условные обозначения:

- часть границы вновь образованного помещения
- 541 - номер помещения
- 650 - номер комнаты
-  - стена с дверью
-  - стена с окном и дверью
-  - перегородка
-  - остекленная лоджия
-  - балкон
-  - лифт
-  - лестница









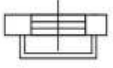


Масштаб: 1:200

Фрагмент плана этажа

3 этаж
3 подъезд



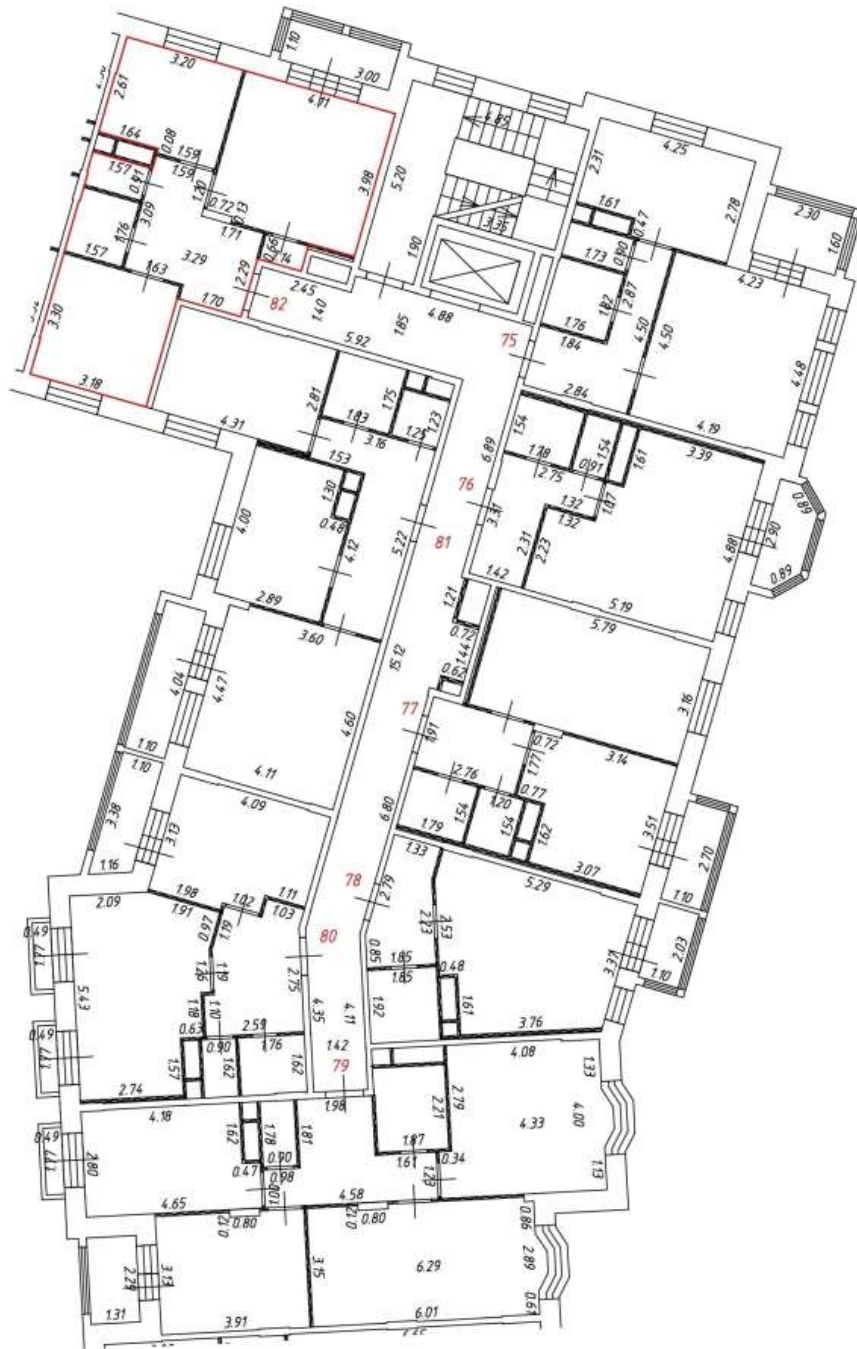
Условные обозначения:

-  - часть границы вновь образованного помещения
-  541 - номер помещения
-  650 - номер комнаты
-  - линейный размер
-  - стена с дверью
-  - стена с окном и дверью
-  - перегородка
-  - остекленная лоджия
-  - балкон
-  - лифт
-  - лестница

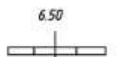







Масштаб: 1:200

Фрагмент плана этажа

3 этаж
3 подъезд



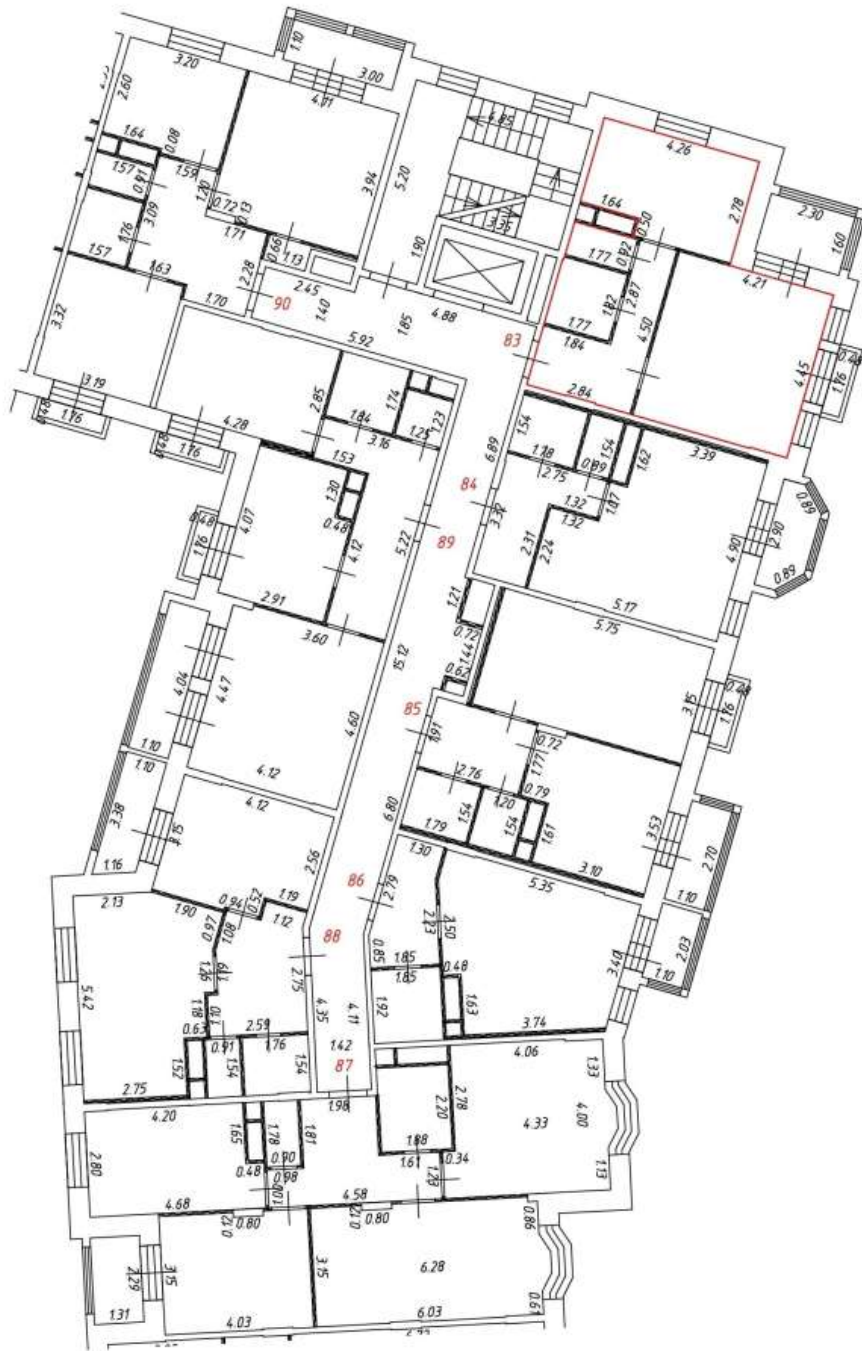
Условные обозначения:

- — часть границы вновь образованного помещения
- 541 — номер помещения
- 6.50 — номер комнаты
-  — линейный размер
-  — стена с дверью
-  — стена с окном и дверью
-  — перегородка
-  — остекленная лоджия
-  — балкон
-  — лифт
-  — лестница


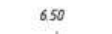


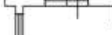

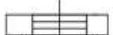


Масштаб: 1:200

Фрагмент плана этажа

4 этаж
3 подъезд



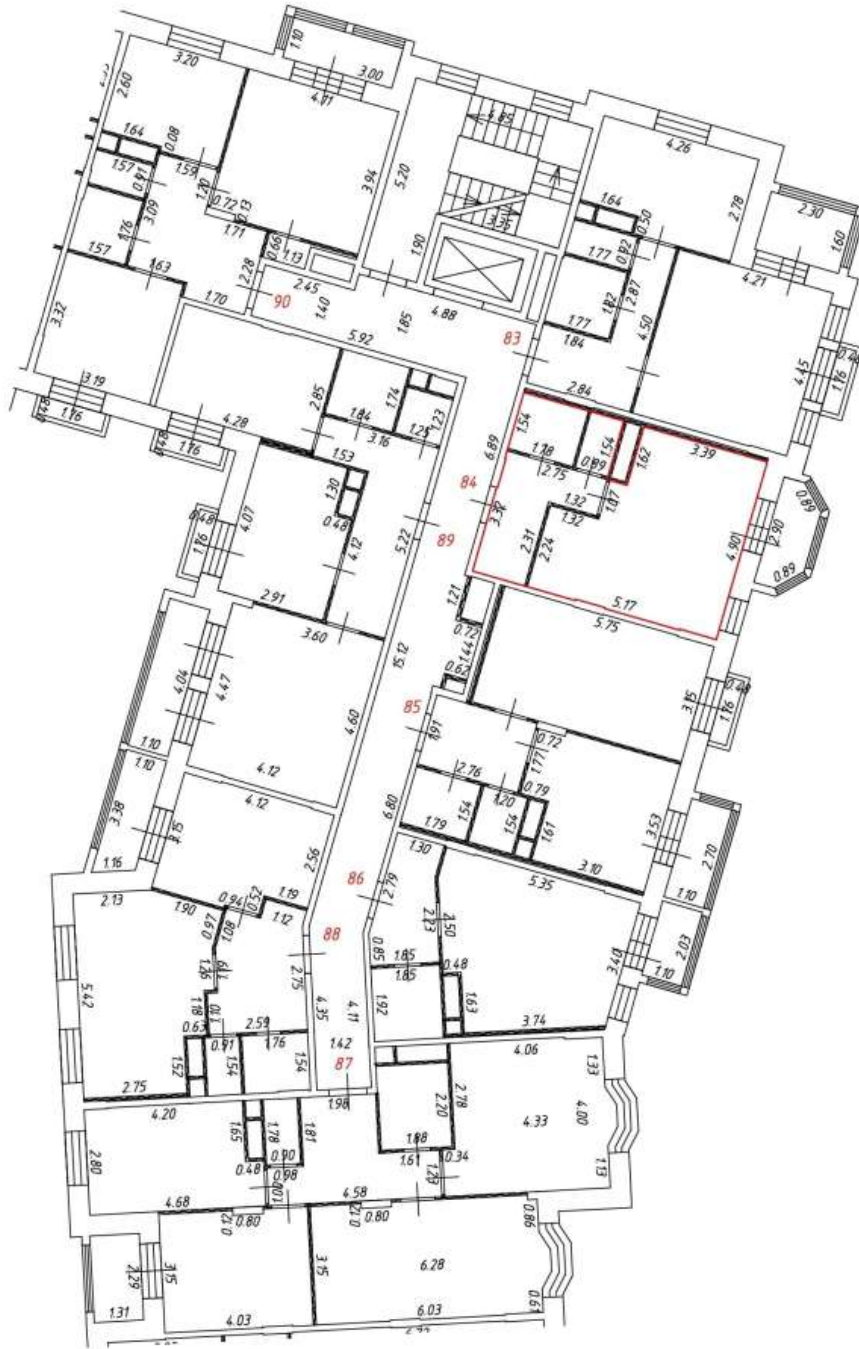
Условные обозначения:

-  - часть границы вновь образованного помещения
- 541** - номер помещения
-  6.50 - линейный размер
-  - стена с дверью
-  - стена с окном и дверью
-  - перегородка
-  - остекленная лоджия
-  - балкон
-  - лифт
-  - лестница


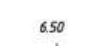
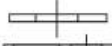



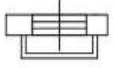

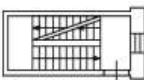
Масштаб: 1:200

Фрагмент плана этажа

4 этаж
3 подъезд



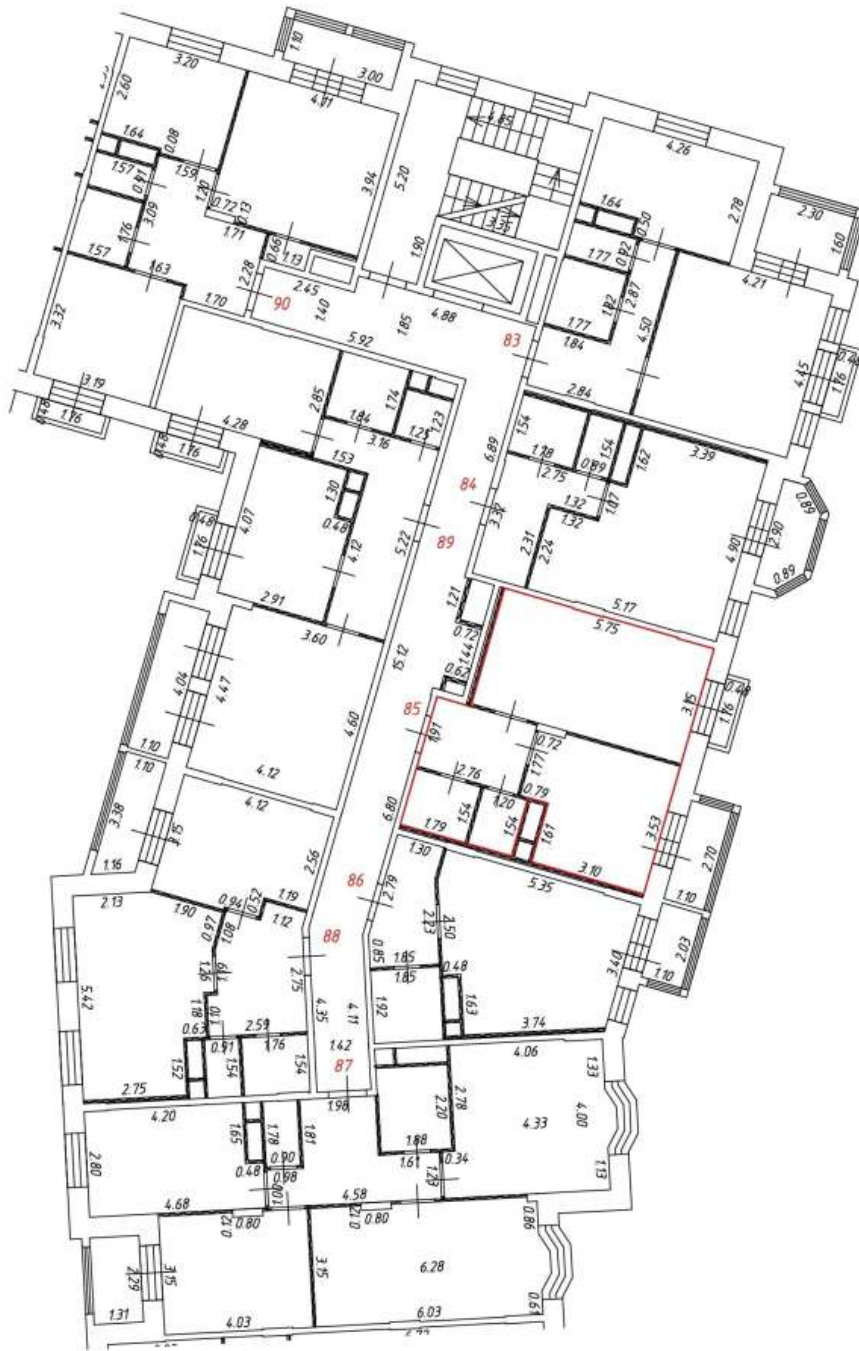
Условные обозначения:

-  - часть границы вновь образованного помещения
- 541** - номер помещения
-  6.50 - линейный размер
-  - стена с дверью
-  - стена с окном и дверью
-  - перегородка
-  - остекленная лоджия
-  - балкон
-  - лифт
-  - лестница


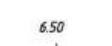
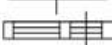





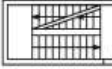
Масштаб: 1:200

Фрагмент плана этажа

4 этаж
3 подъезд



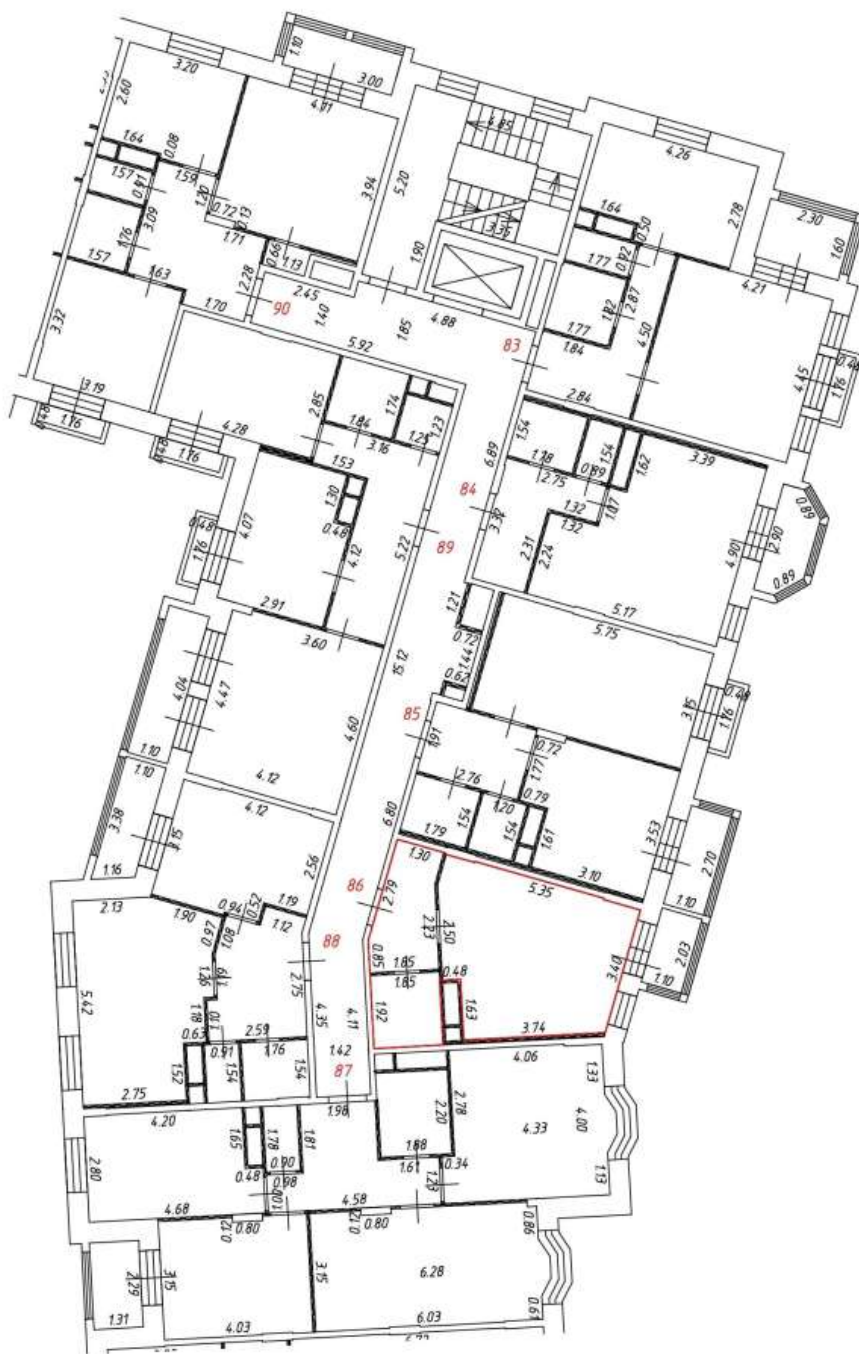
Условные обозначения:

-  - часть границы вновь образованного помещения
- 541** - номер помещения
-  6.50 - линейный размер
-  - стена с дверью
-  - стена с окном и дверью
-  - перегородка
-  - остекленная лоджия
-  - балкон
-  - лифт
-  - лестница


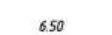

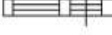
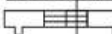



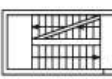
Масштаб: 1:200

Фрагмент плана этажа

4 этаж
3 подъезд



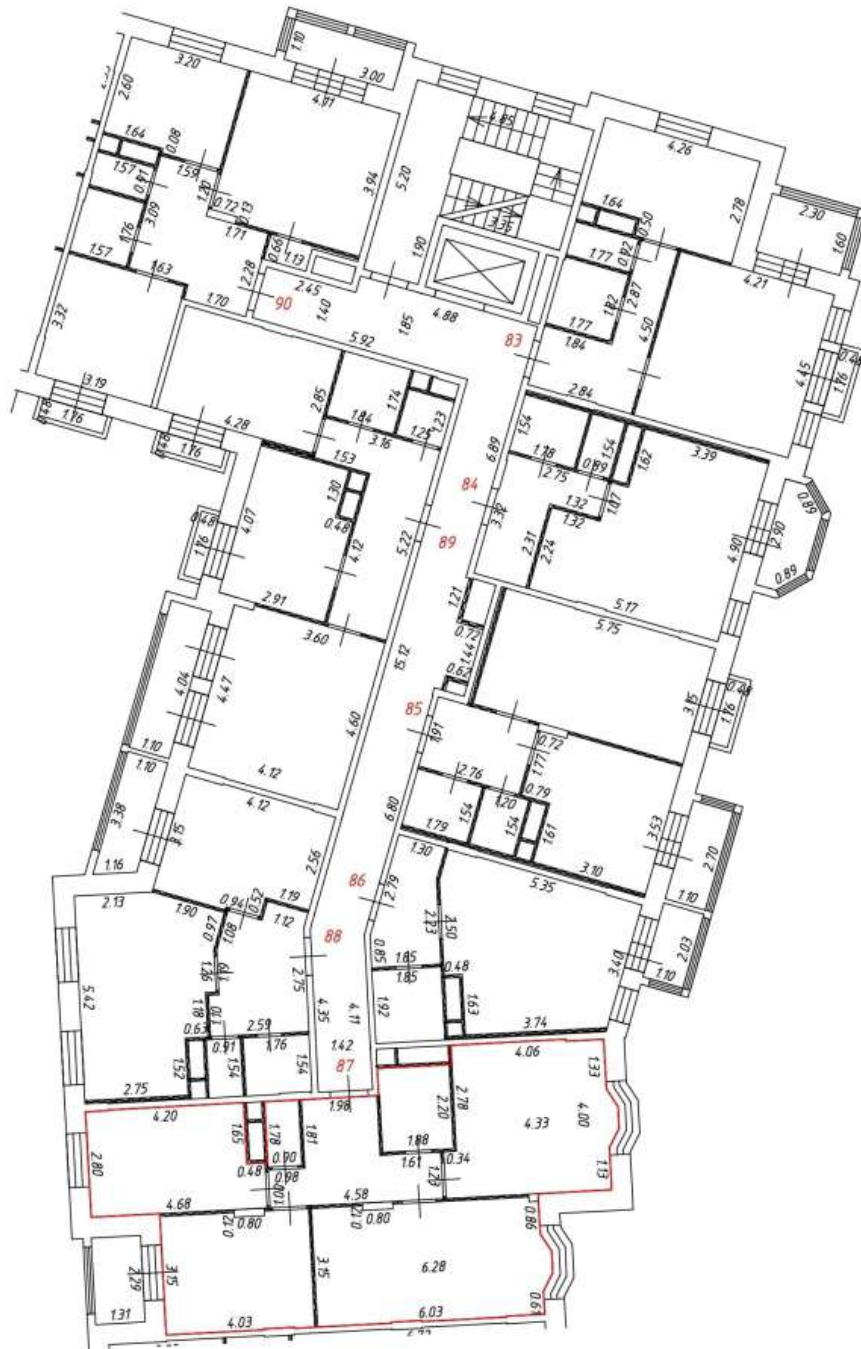
Условные обозначения:

-  - часть границы вновь образованного помещения
- 541** - номер помещения
-  - линейный размер
-  - стена с дверью
-  - стена с окном и дверью
-  - перегородка
-  - остекленная лоджия
-  - балкон
-  - лифт
-  - лестница


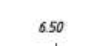
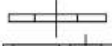



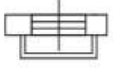


Масштаб: 1:200

Фрагмент плана этажа

4 этаж
3 подъезд



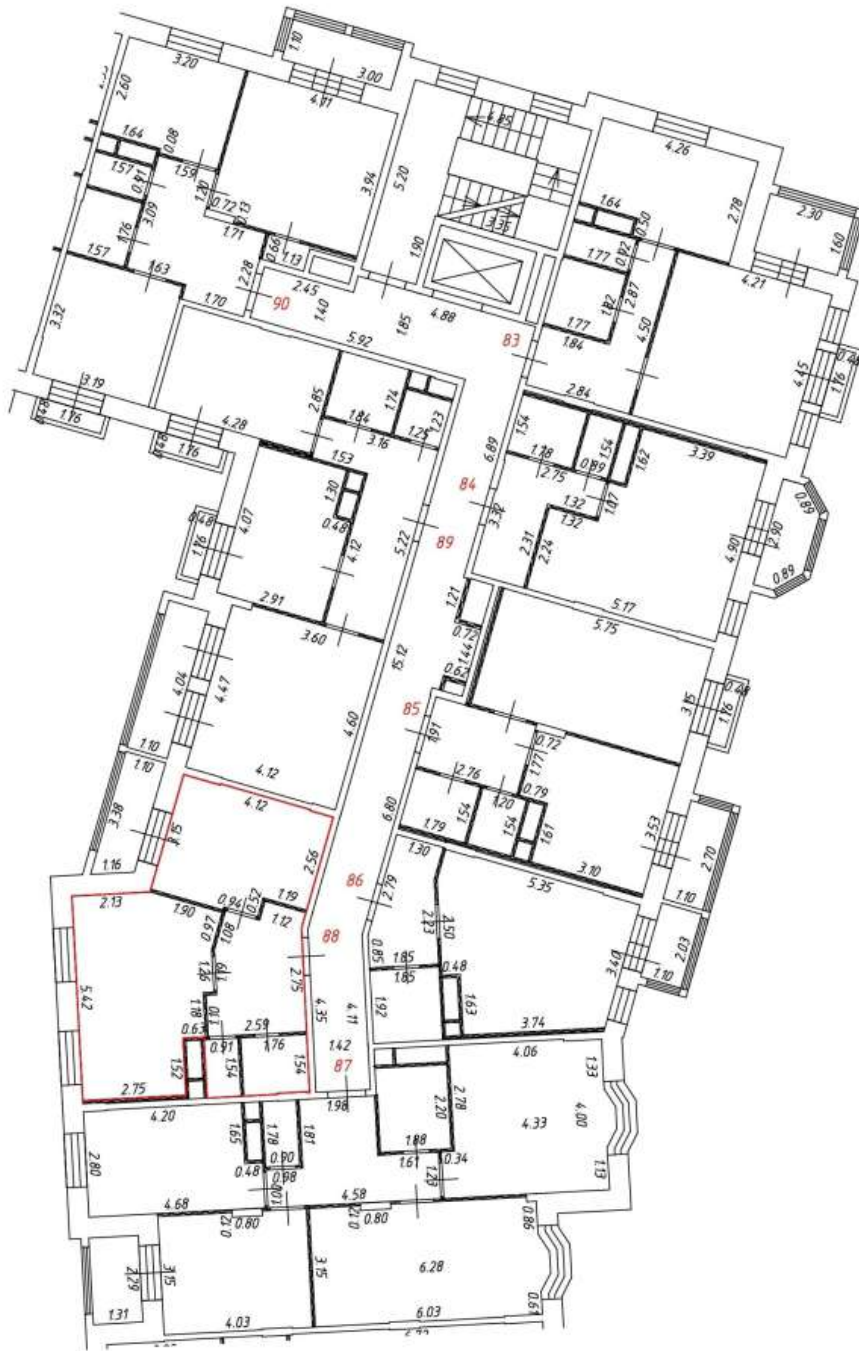
Условные обозначения:

-  - часть границы вновь образованного помещения
- 541** - номер помещения
-  6.50 - линейный размер
-  - стена с дверью
-  - стена с окном и дверью
-  - перегородка
-  - остекленная лоджия
-  - балкон
-  - лифт
-  - лестница


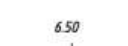


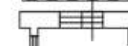

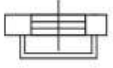
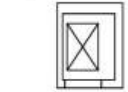
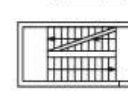
Масштаб: 1:200

Фрагмент плана этажа

4 этаж
3 подъезд



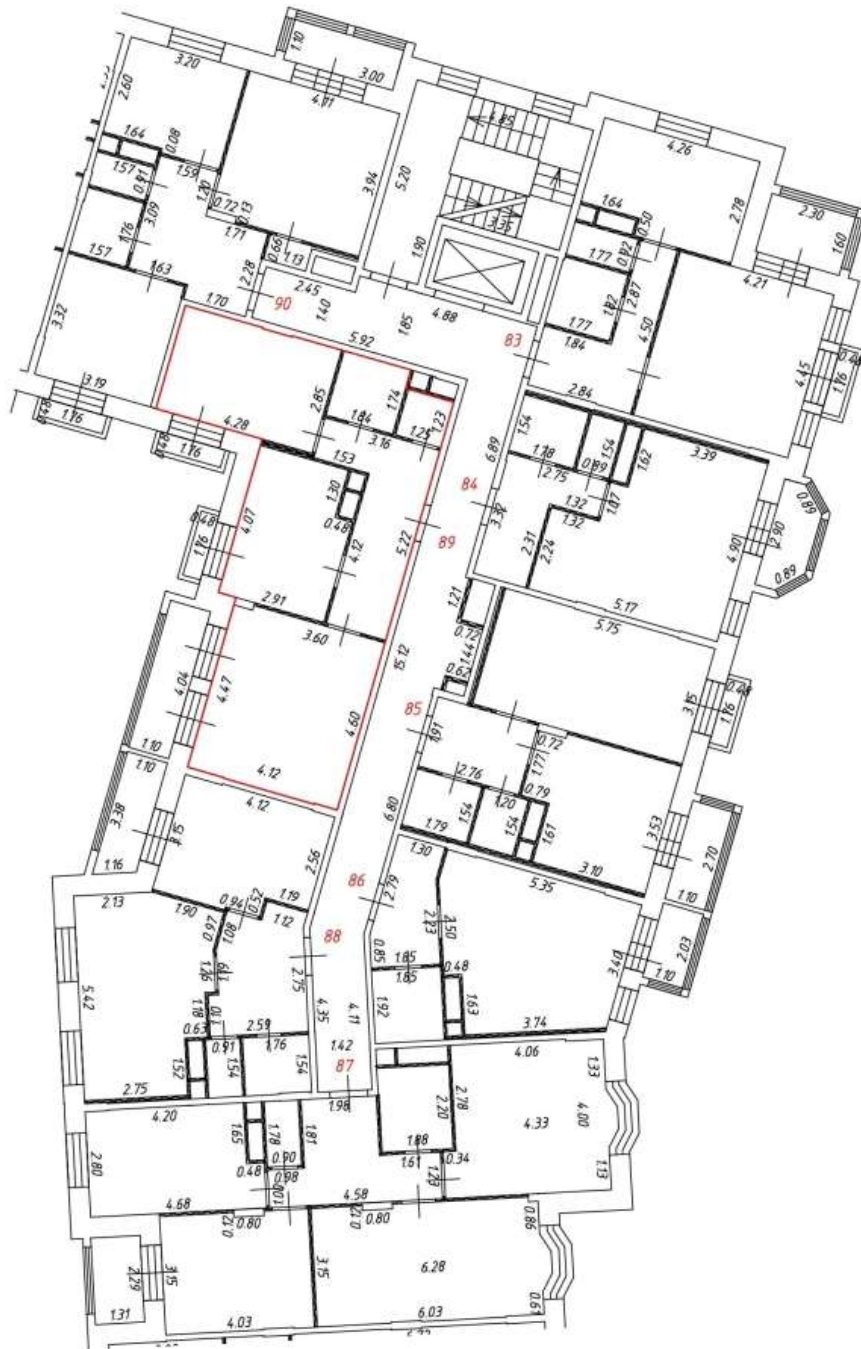
Условные обозначения:

-  - часть границы вновь образованного помещения
- 541** - номер помещения
-  - линейный размер
-  - стена с дверью
-  - стена с окном и дверью
-  - перегородка
-  - остекленная лоджия
-  - балкон
-  - лифт
-  - лестница


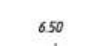
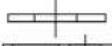



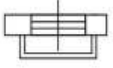
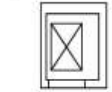

Масштаб: 1:200

Фрагмент плана этажа

4 этаж
3 подъезд



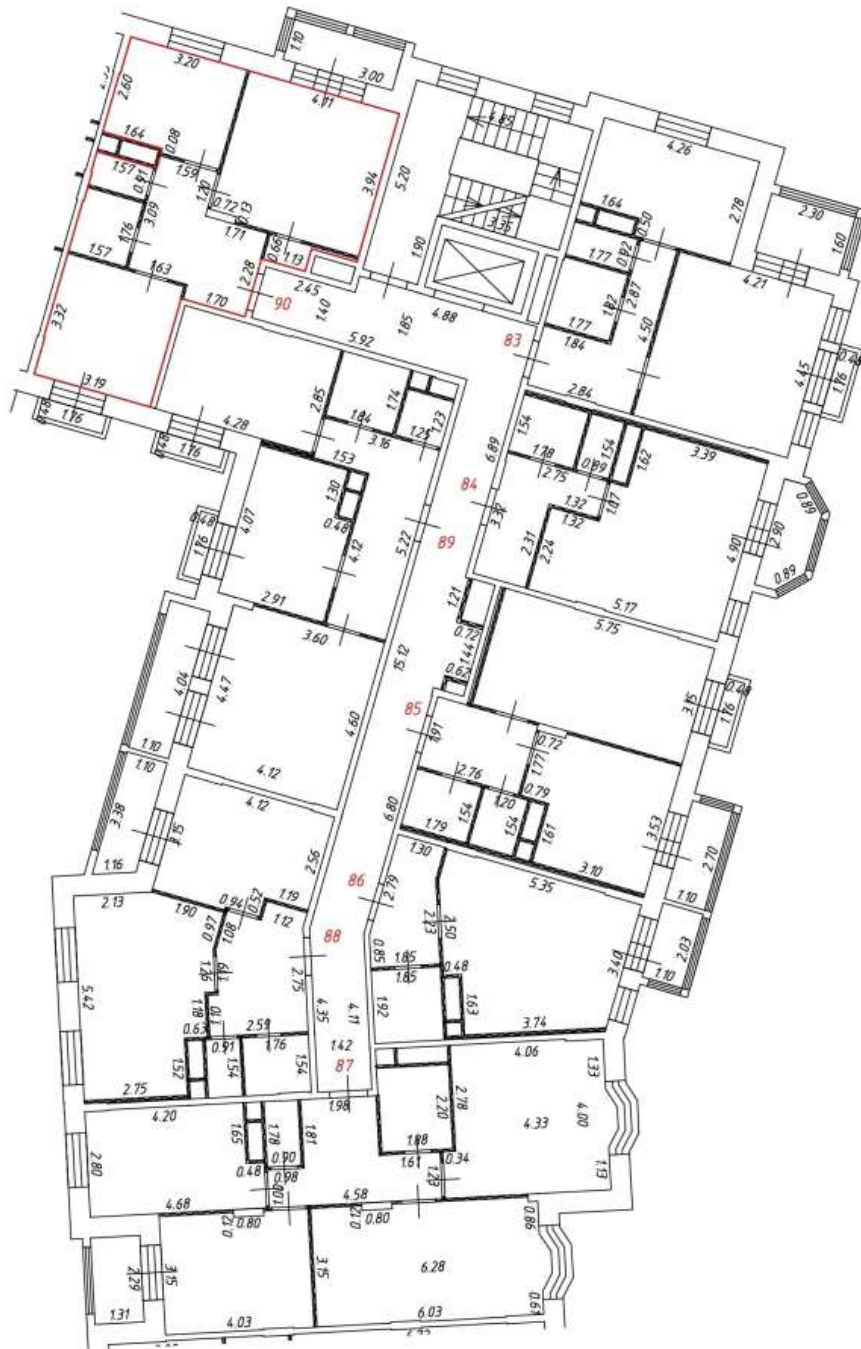
Условные обозначения:

-  - часть границы вновь образованного помещения
- 541 - номер помещения
-  - линейный размер
-  - стена с дверью
-  - стена с окном и дверью
-  - перегородка
-  - остекленная лоджия
-  - балкон
-  - лифт
-  - лестница


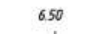





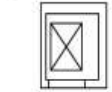

Масштаб: 1:200

Фрагмент плана этажа

4 этаж
3 подъезд



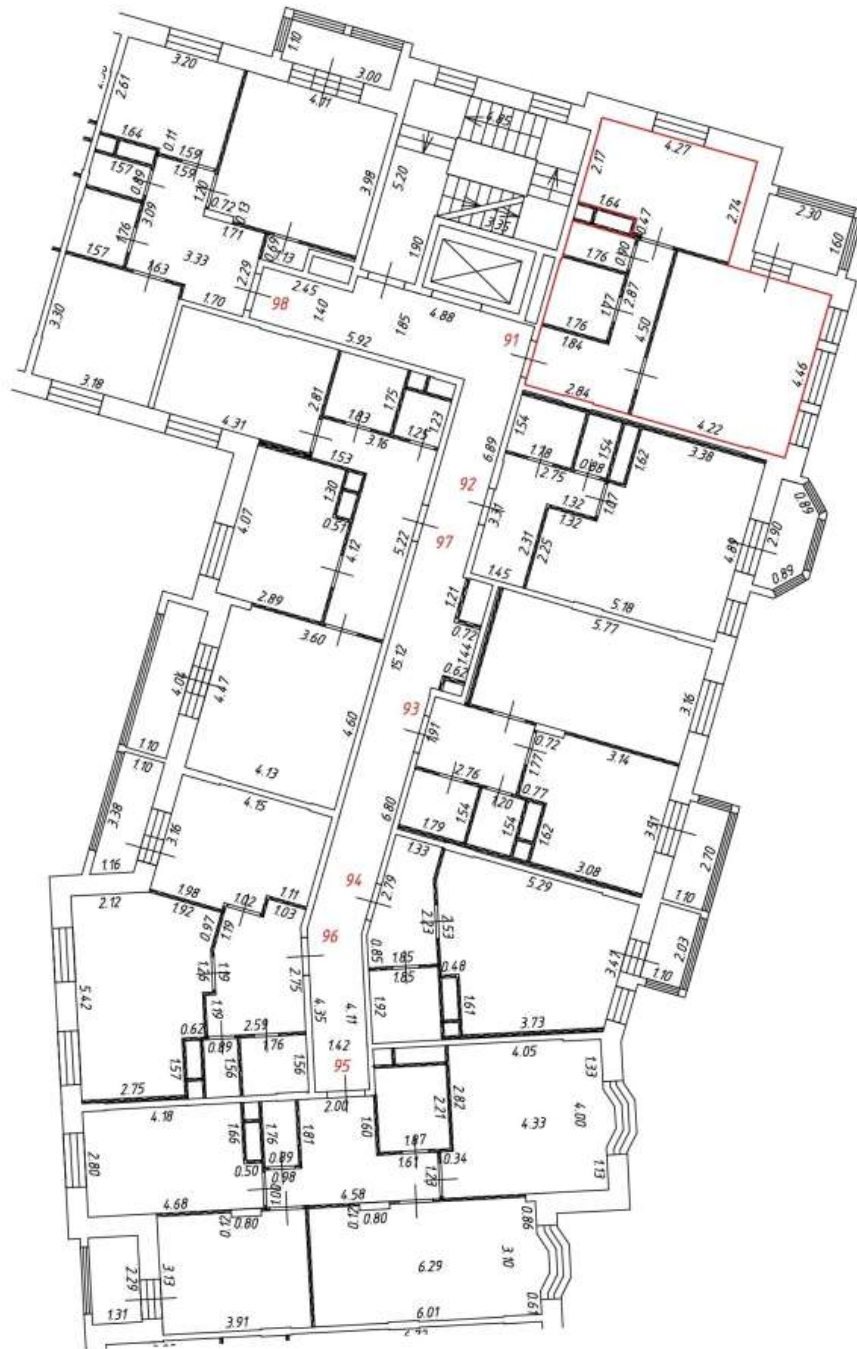
Условные обозначения:

-  - часть границы вновь образованного помещения
- 541 - номер помещения
-  6.50 - линейный размер
-  - стена с дверью
-  - стена с окном и дверью
-  - перегородка
-  - остекленная лоджия
-  - балкон
-  - лифт
-  - лестница



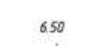
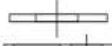





Масштаб: 1:200

Фрагмент плана этажа

5 этаж
3 подъезд



Условные обозначения:

-  - часть границы вновь образованного помещения
-  541 - номер помещения
-  6.50 - линейный размер
-  - стена с дверью
-  - стена с окном и дверью
-  - перегородка
-  - остекленная лоджия
-  - лифт
-  - лестница



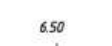
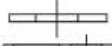



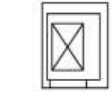
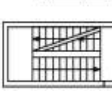
Масштаб: 1:200

Фрагмент плана этажа

5 этаж
3 подъезд



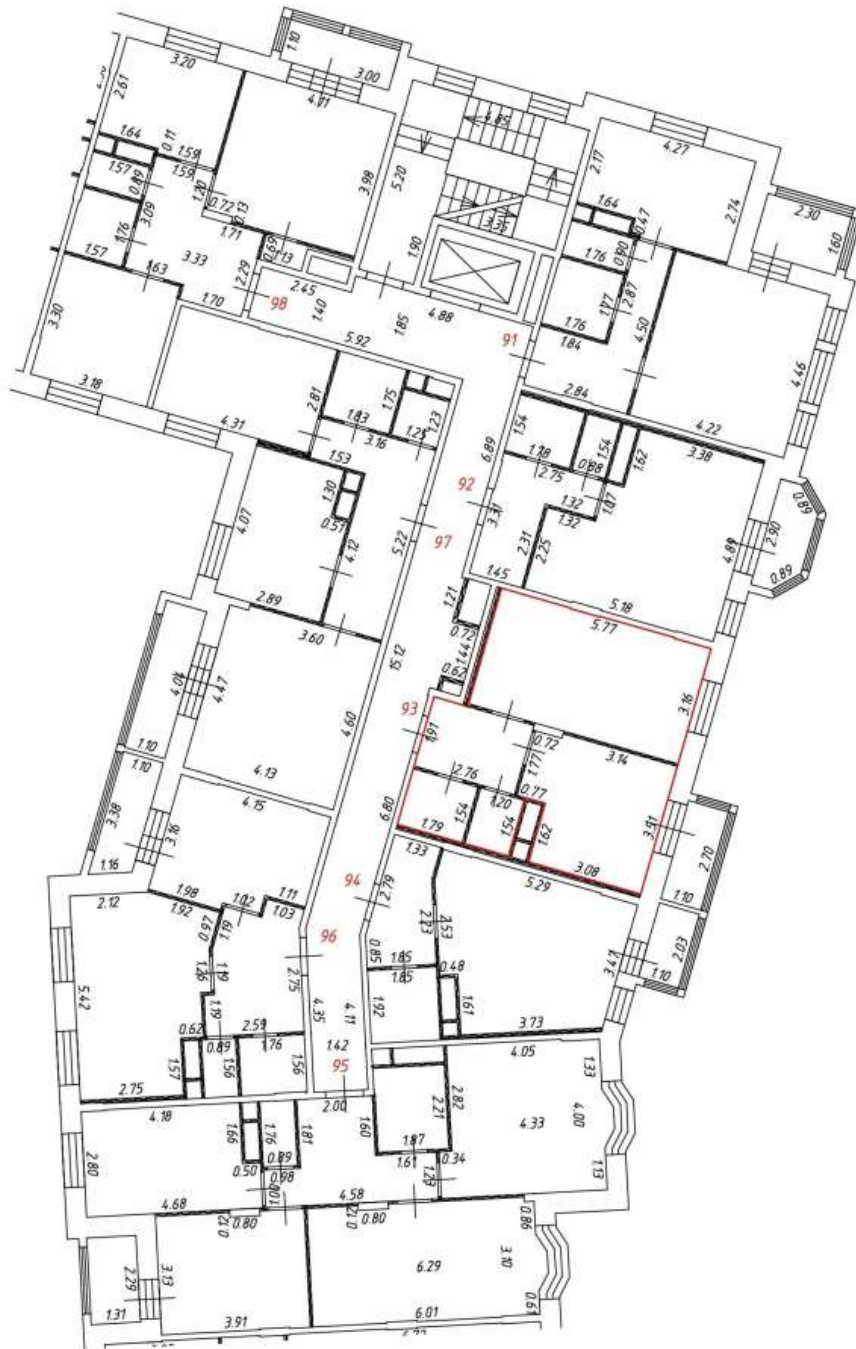
Условные обозначения:

-  - часть границы вновь образованного помещения
-  541 - номер помещения
-  6.50 - линейный размер
-  - стена с дверью
-  - стена с окном и дверью
-  - перегородка
-  - остекленная лоджия
-  - лифт
-  - лестница


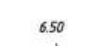
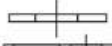




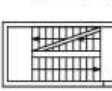
Масштаб: 1:200

Фрагмент плана этажа

5 этаж
3 подъезд



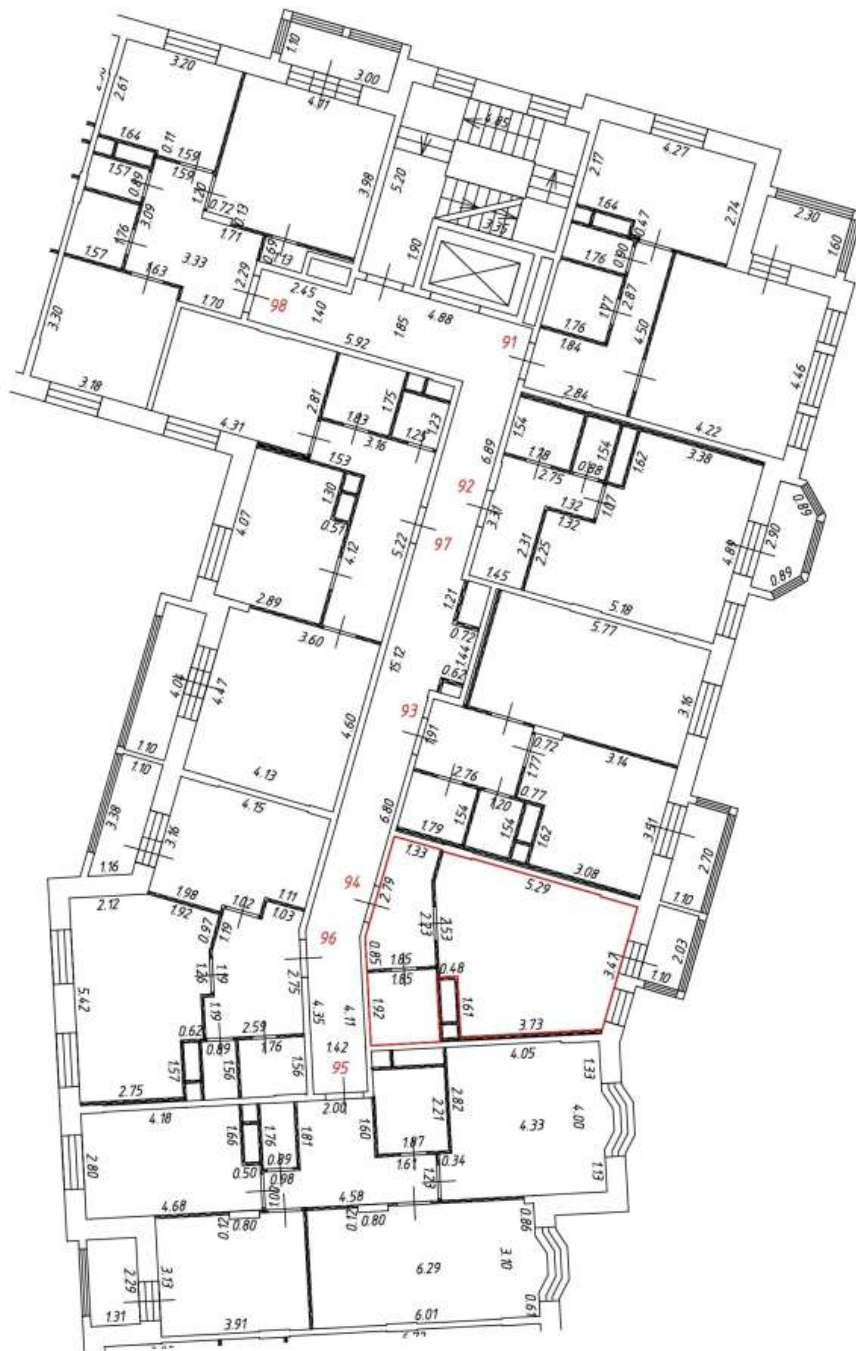
Условные обозначения:

-  - часть границы вновь образованного помещения
- 541** - номер помещения
-  6.50 - линейный размер
-  - стена с дверью
-  - стена с окном и дверью
-  - перегородка
-  - остекленная лоджия
-  - лифт
-  - лестница

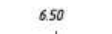






Масштаб: 1:200

Фрагмент плана этажа

5 этаж
3 подъезд



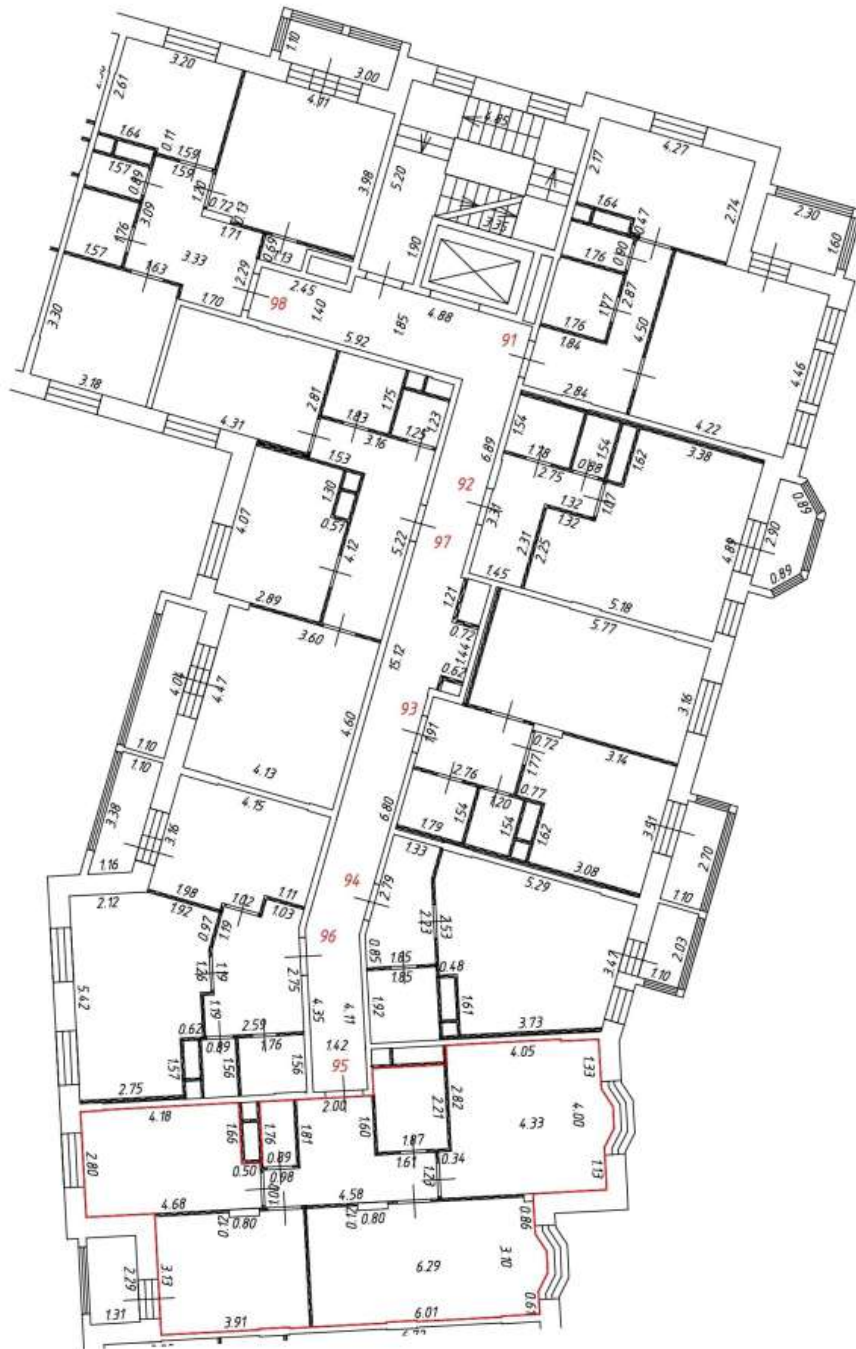
Условные обозначения:

- часть границы вновь образованного помещения
- 541 - номер помещения
-  - линейный размер
-  - стена с дверью
-  - стена с окном и дверью
-  - перегородка
-  - остекленная лоджия
-  - лифт
-  - лестница



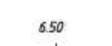

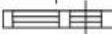



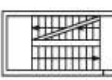
Масштаб: 1:200

Фрагмент плана этажа

5 этаж
3 подъезд



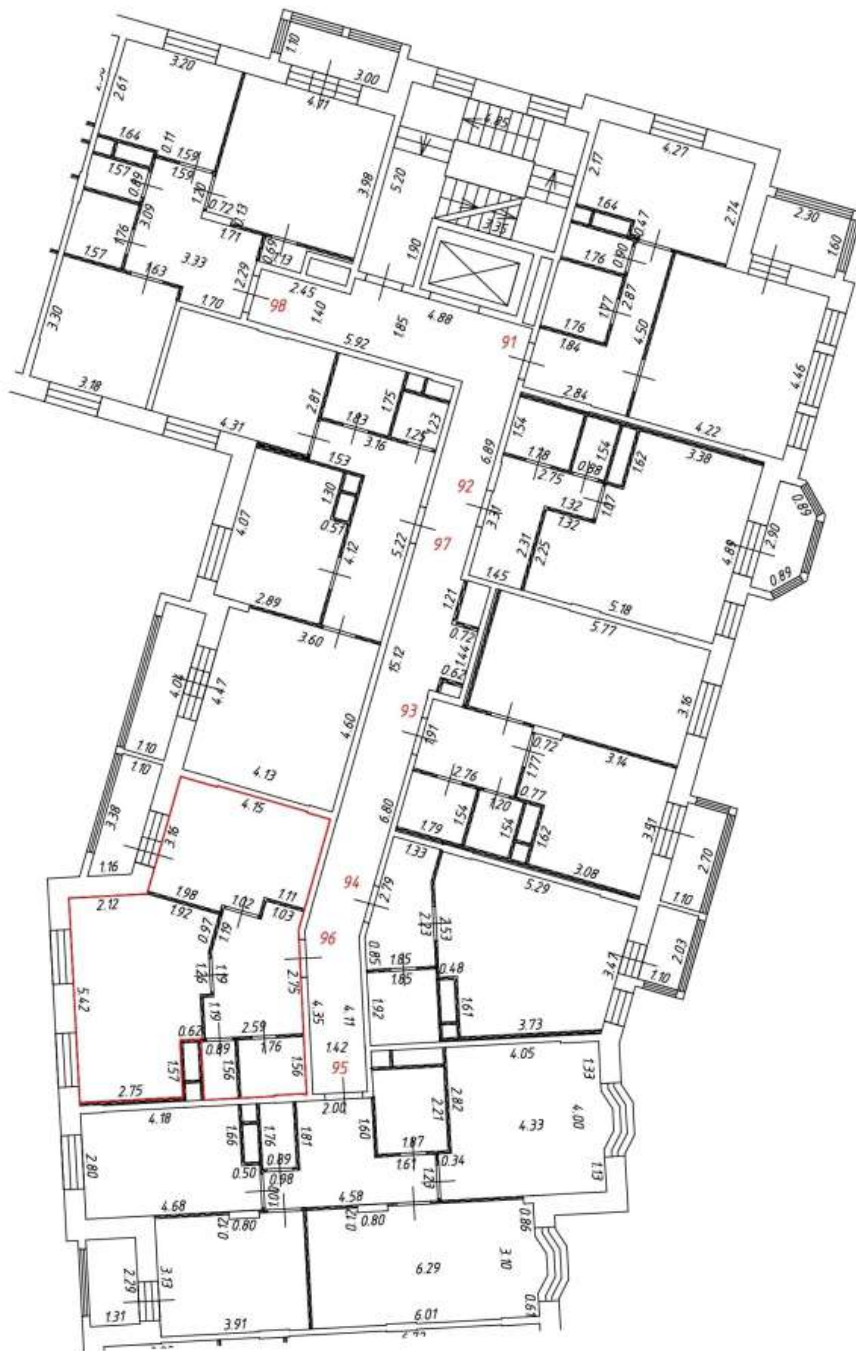
Условные обозначения:

-  - часть границы вновь образованного помещения
-  - номер помещения
-  - линейный размер
-  - стена с дверью
-  - стена с окном и дверью
-  - перегородка
-  - остекленная лоджия
-  - лифт
-  - лестница

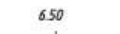
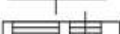

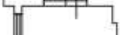



Масштаб: 1:200

Фрагмент плана этажа

5 этаж
3 подъезд



Условные обозначения:

- часть границы вновь образованного помещения
- 541 - номер помещения
-  - линейный размер
-  - стена с дверью
-  - стена с окном и дверью
-  - перегородка
-  - остекленная лоджия
-  - лифт
-  - лестница


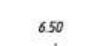
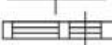





Масштаб: 1:200

Фрагмент плана этажа

5 этаж
3 подъезд



Условные обозначения:

-  - часть границы вновь образованного помещения
- 541 - номер помещения
-  650 - линейный размер
-  - стена с дверью
-  - стена с окном и дверью
-  - перегородка
-  - остекленная лоджия
-  - лифт
-  - лестница



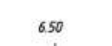
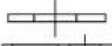

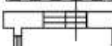

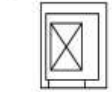
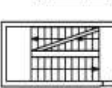
Масштаб: 1:200

Фрагмент плана этажа

5 этаж
3 подъезд



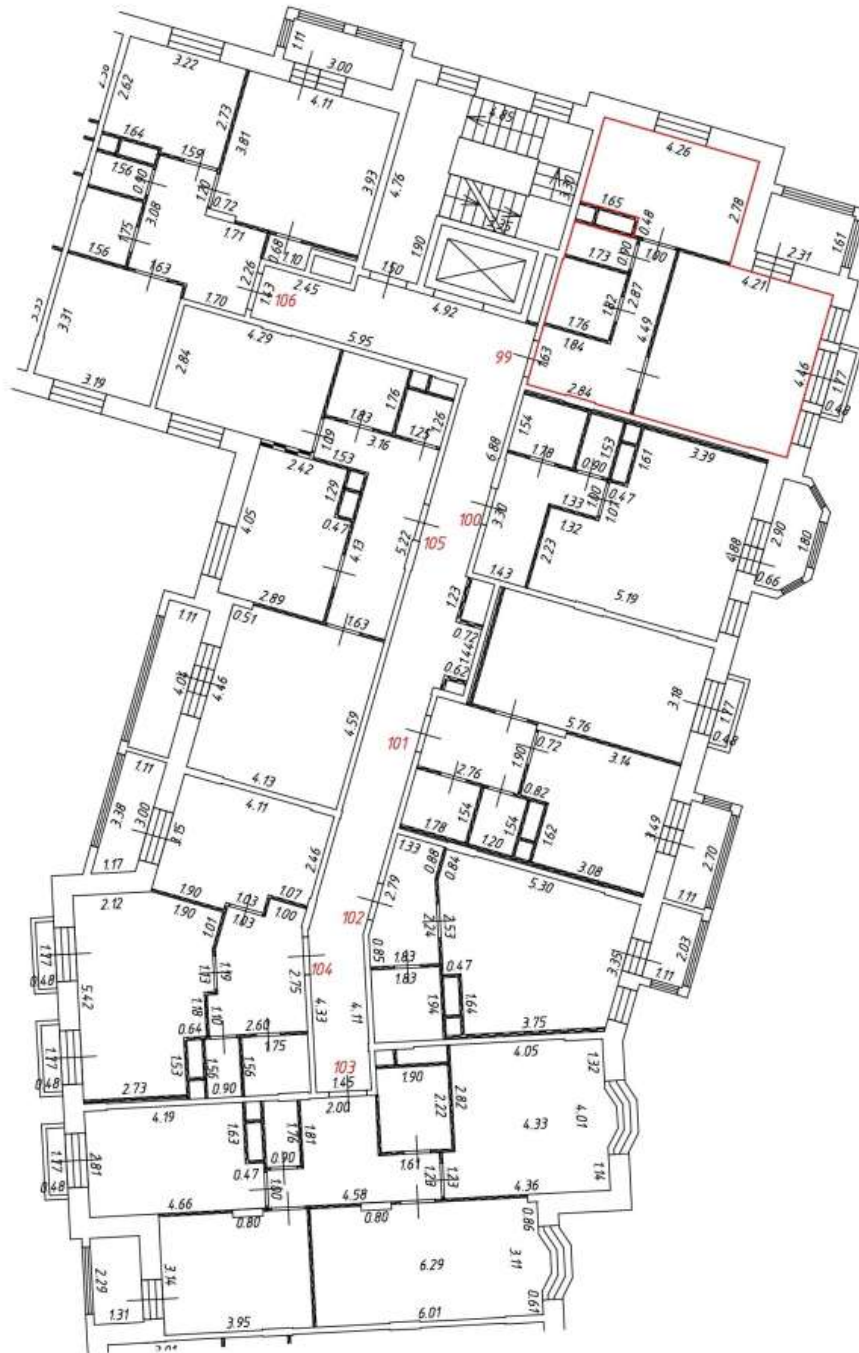
Условные обозначения:

-  - часть границы вновь образованного помещения
-  541 - номер помещения
-  6.50 - линейный размер
-  - стена с дверью
-  - стена с окном и дверью
-  - перегородка
-  - остекленная лоджия
-  - лифт
-  - лестница









Масштаб: 1:200

Фрагмент плана этажа

6 этаж
3 подъезд



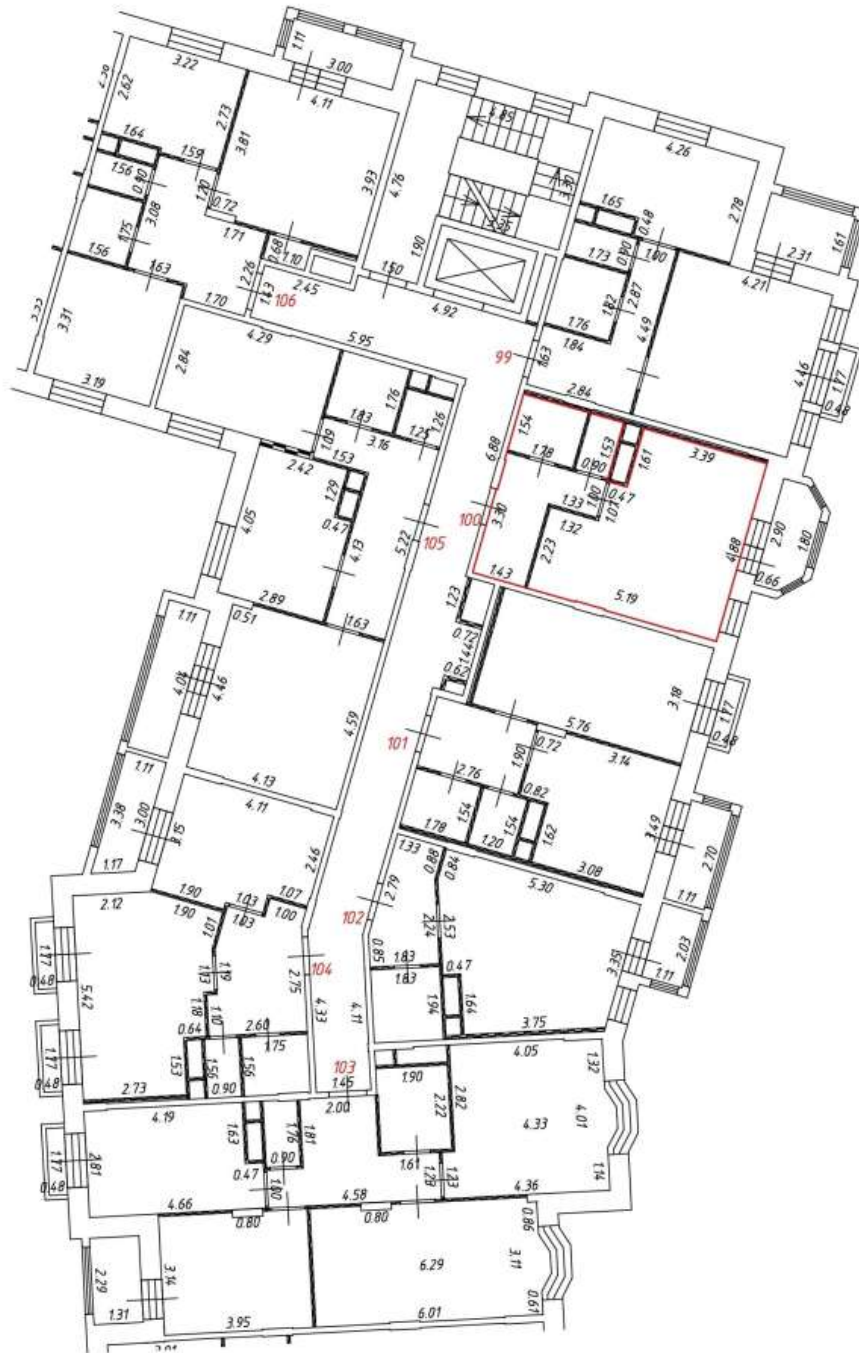
Условные обозначения:

-  - часть границы вновь образованного помещения
- 541 - номер помещения
-  6.50 - линейный размер
-  - стена с дверью
-  - стена с окном и дверью
-  - перегородка
-  - остекленная лоджия
-  - лифт
-  - лестница



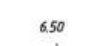

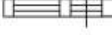



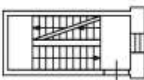
Масштаб: 1:200

Фрагмент плана этажа

6 этаж
3 подъезд



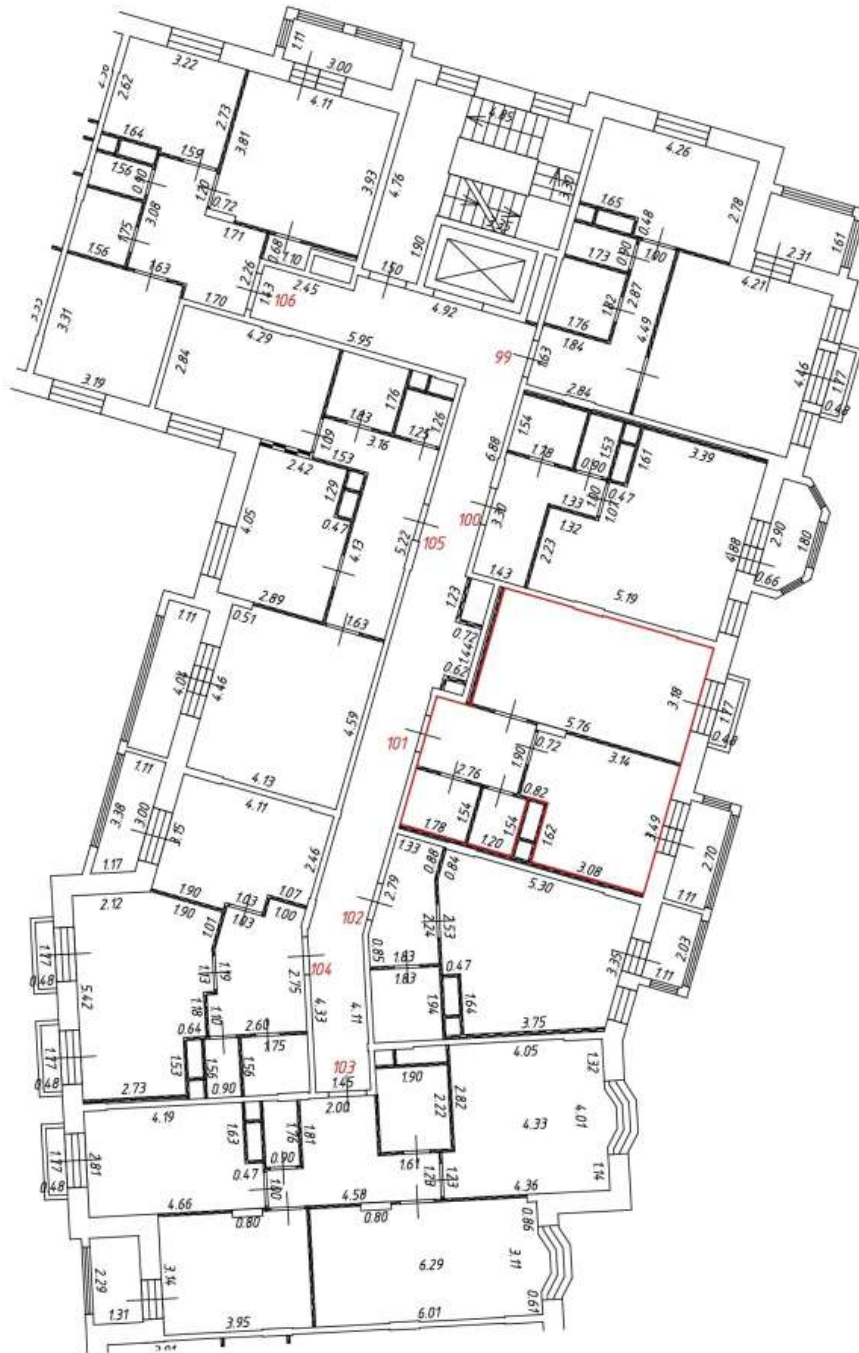
Условные обозначения:

-  - часть границы вновь образованного помещения
-  - номер помещения
-  - линейный размер
-  - стена с дверью
-  - стена с окном и дверью
-  - перегородка
-  - остекленная лоджия
-  - лифт
-  - лестница

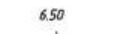

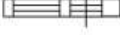


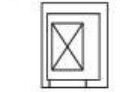
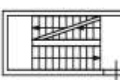
Масштаб: 1:200

Фрагмент плана этажа

6 этаж
3 подъезд



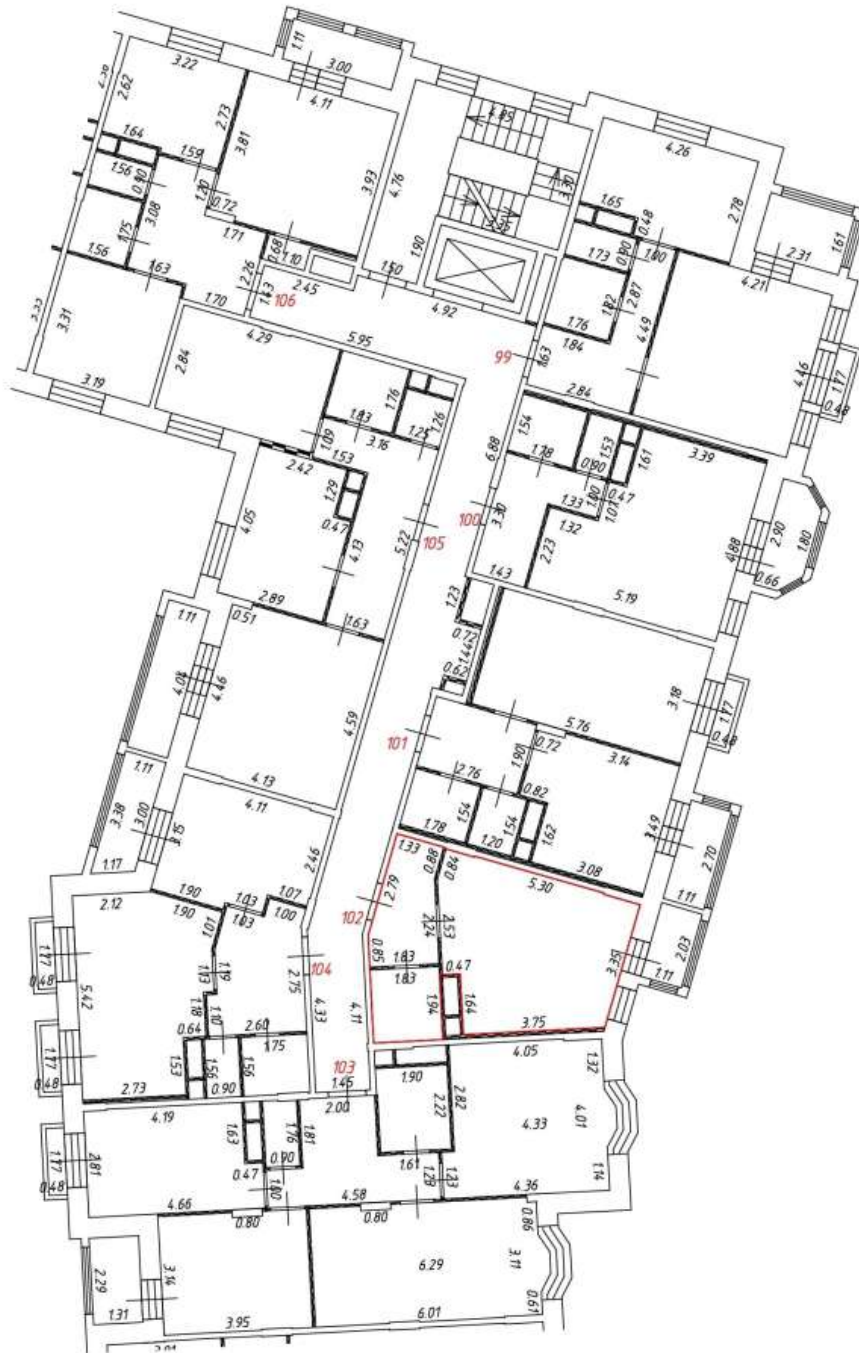
Условные обозначения:

- часть границы вновь образованного помещения
- 541 - номер помещения
-  - линейный размер
-  - стена с дверью
-  - стена с окном и дверью
-  - перегородка
-  - остекленная лоджия
-  - лифт
-  - лестница

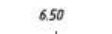
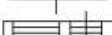





Масштаб: 1:200

Фрагмент плана этажа

6 этаж
3 подъезд



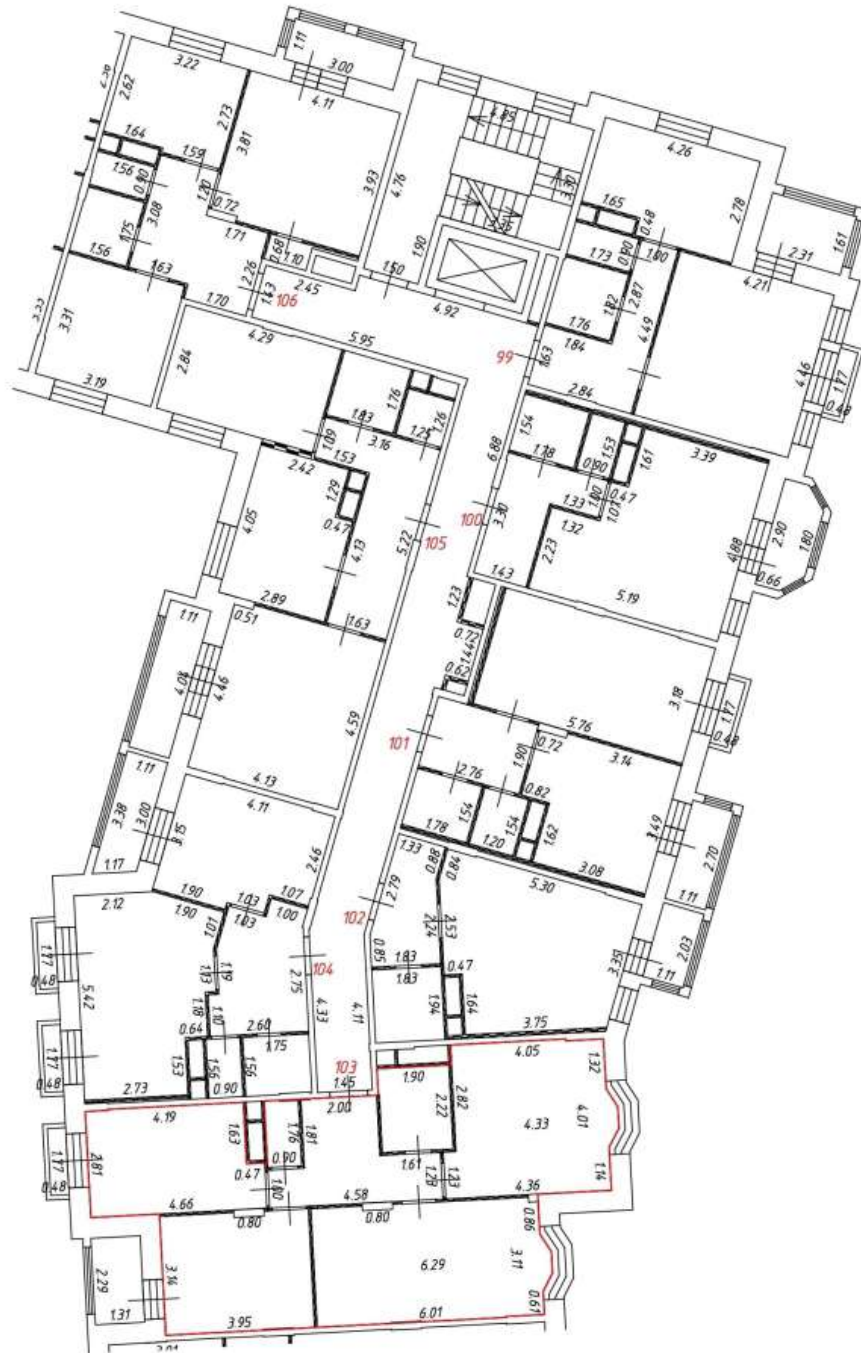
Условные обозначения:

- часть границы вновь образованного помещения
- 541 - номер помещения
-  - линейный размер
-  - стена с дверью
-  - стена с окном и дверью
-  - перегородка
-  - остекленная лоджия
-  - лифт
-  - лестница



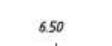




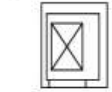
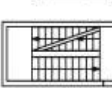
Масштаб: 1:200

Фрагмент плана этажа

6 этаж
3 подъезд



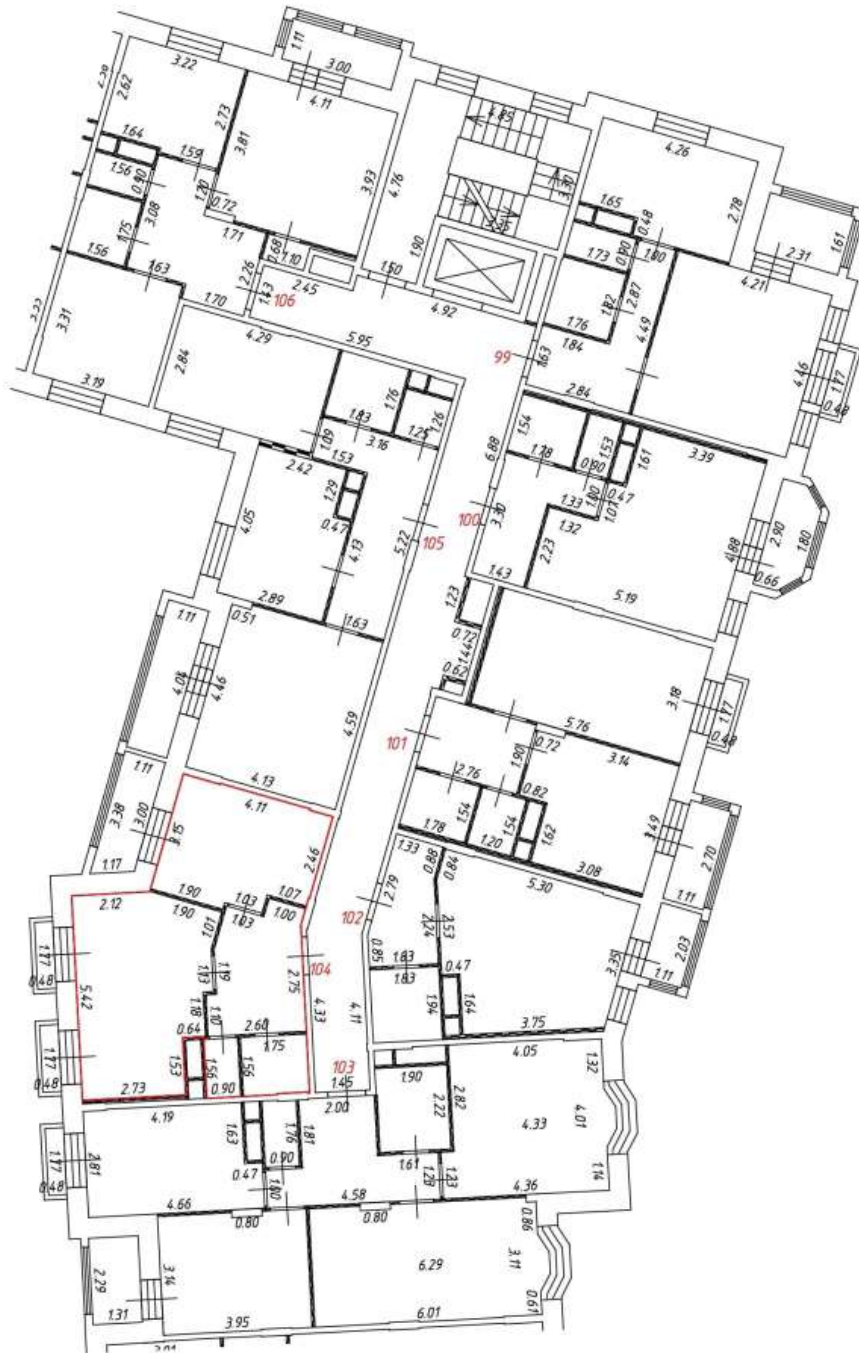
Условные обозначения:

-  - часть границы вновь образованного помещения
-  - номер помещения
-  - линейный размер
-  - стена с дверью
-  - стена с окном и дверью
-  - перегородка
-  - остекленная лоджия
-  - лифт
-  - лестница



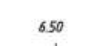

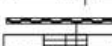



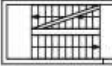
Масштаб: 1:200

Фрагмент плана этажа

6 этаж
3 подъезд



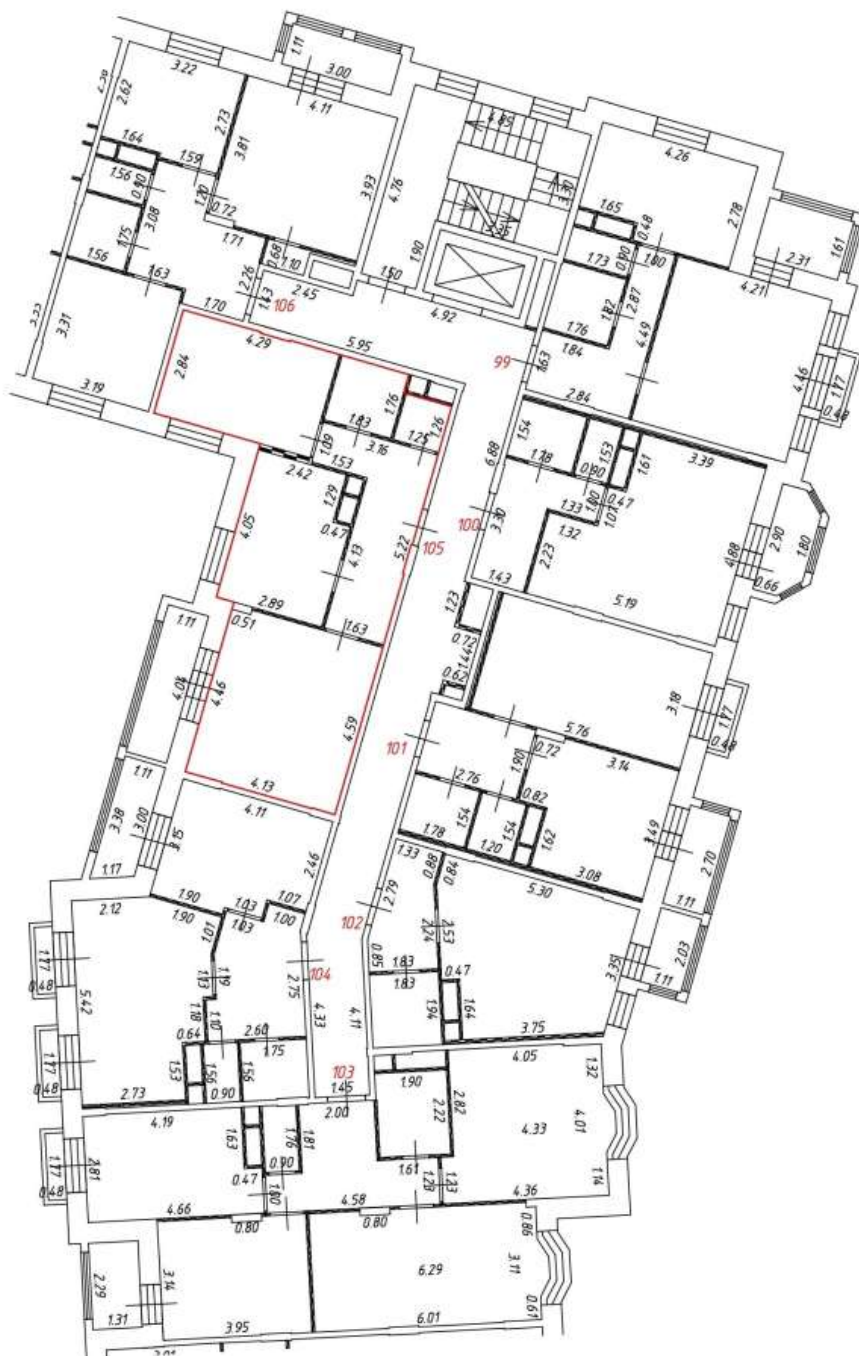
Условные обозначения:

-  - часть границы вновь образованного помещения
-  541 - номер помещения
-  6.50 - линейный размер
-  - стена с дверью
-  - стена с окном и дверью
-  - перегородка
-  - остекленная лоджия
-  - лифт
-  - лестница








Масштаб: 1:200

Фрагмент плана этажа

6 этаж
3 подъезд



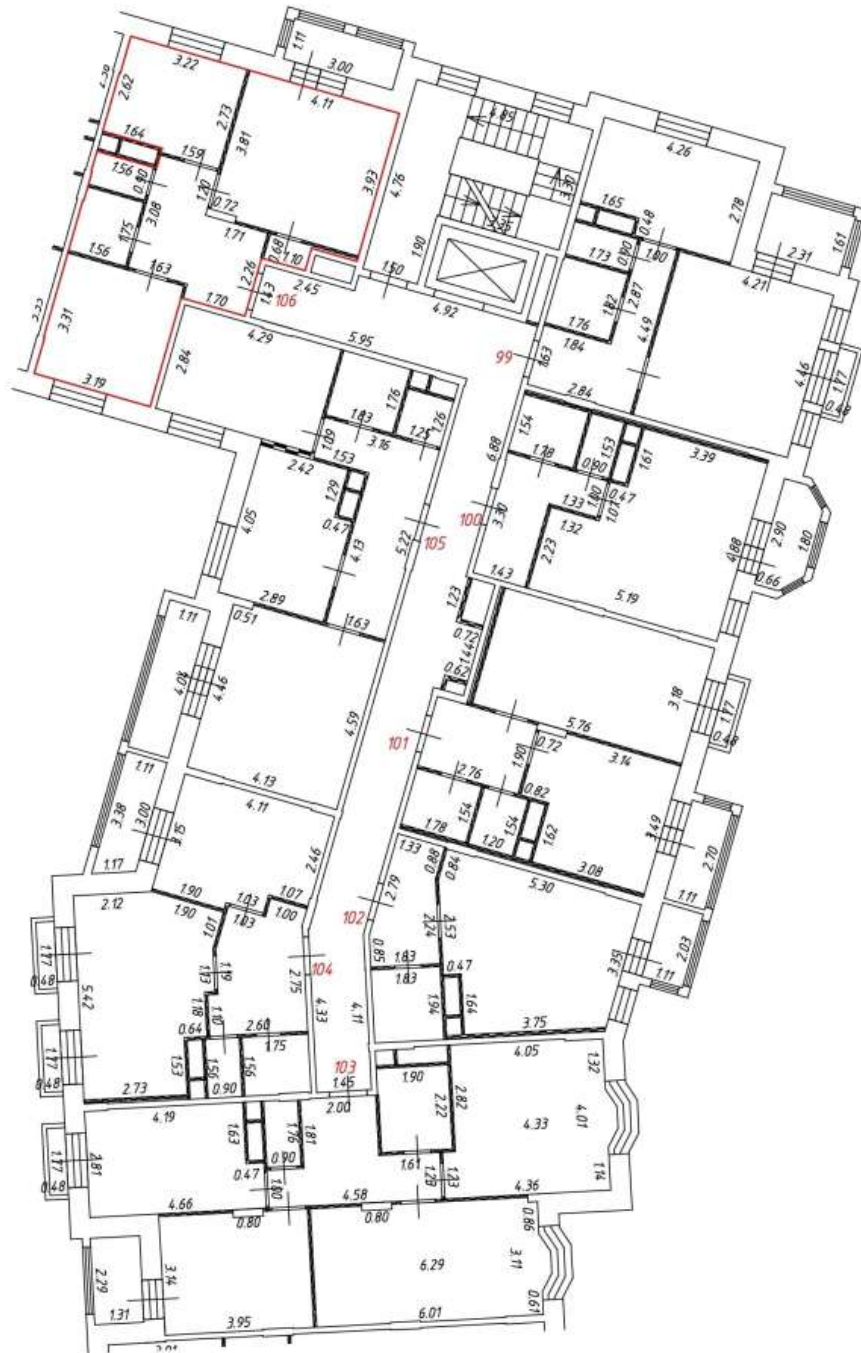
Условные обозначения:

- часть границы вновь образованного помещения
- 541 - номер помещения
-  - линейный размер
-  - стена с дверью
-  - стена с окном и дверью
-  - перегородка
-  - остекленная лоджия
-  - лифт
-  - лестница


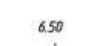

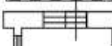




Масштаб: 1:200

Фрагмент плана этажа

6 этаж
3 подъезд



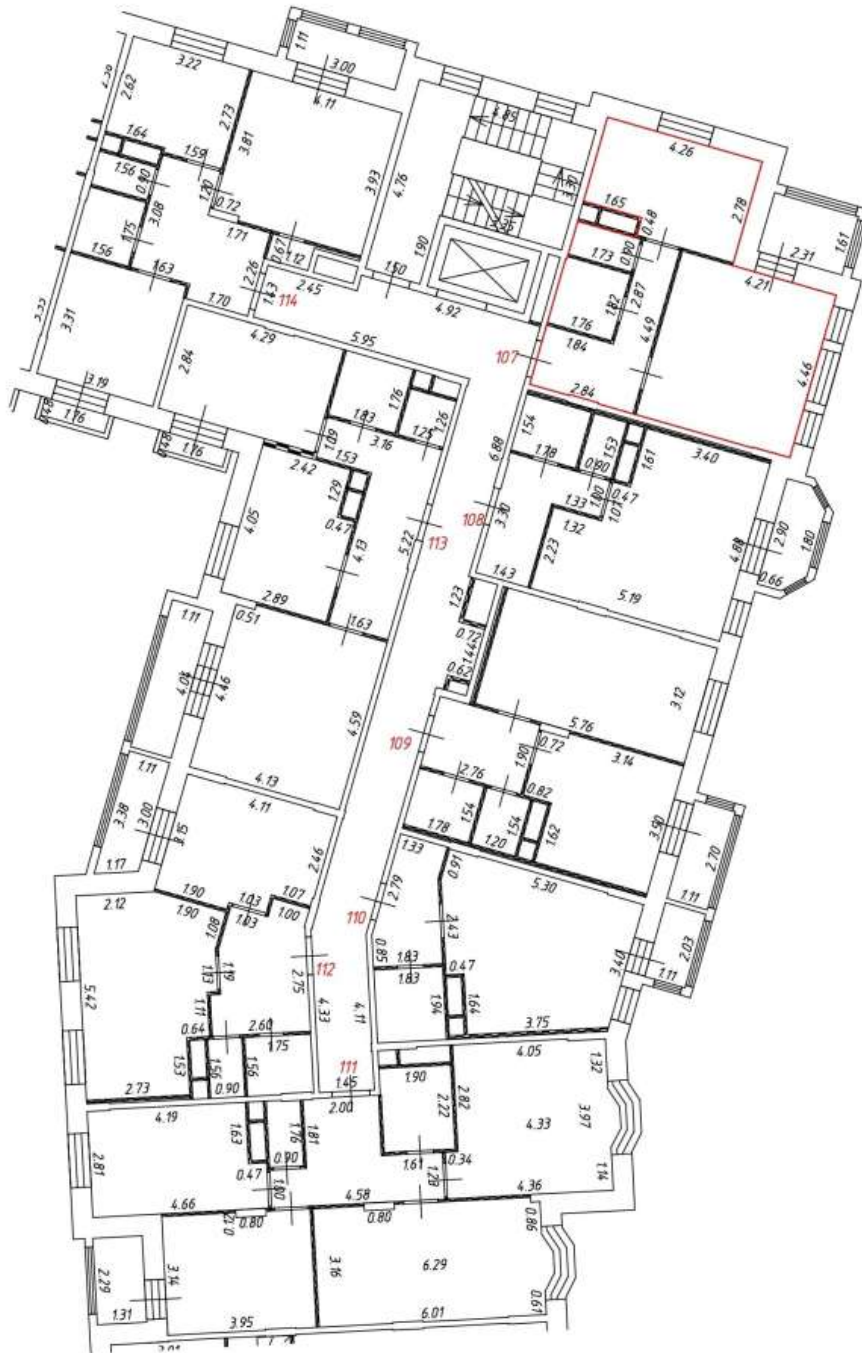
Условные обозначения:

-  - часть границы вновь образованного помещения
- 541 - номер помещения
-  6.50 - линейный размер
-  - стена с дверью
-  - стена с окном и дверью
-  - перегородка
-  - остекленная лоджия
-  - лифт
-  - лестница











Масштаб: 1:200

Фрагмент плана этажа

7 этаж
3 подъезд



Условные обозначения:

-  - часть границы вновь образованного помещения
-  541 - номер помещения
-  6.50 - номер комнаты
-  - линейный размер
-  - стена с дверью
-  - стена с окном и дверью
-  - перегородка
-  - остекленная лоджия
-  - лифт
-  - лестница





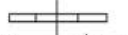
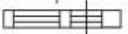



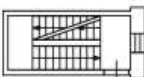
Масштаб: 1:200

Фрагмент плана этажа

7 этаж
3 подъезд



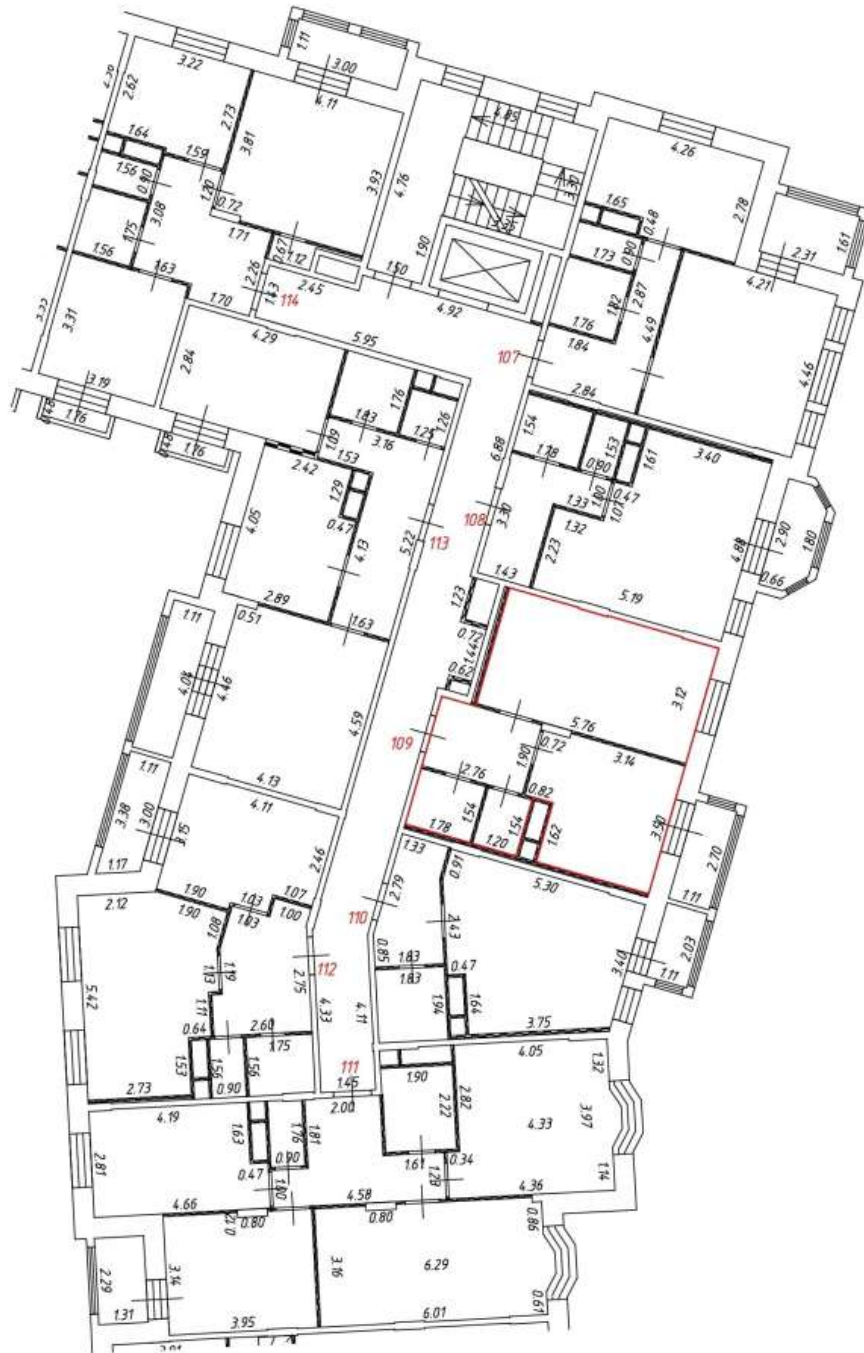
Условные обозначения:

-  - часть границы вновь образованного помещения
-  541 - номер помещения
-  - номер комнаты
-  6.50 - линейный размер
-  - стена с дверью
-  - стена с окном и дверью
-  - перегородка
-  - остекленная лоджия
-  - лифт
-  - лестница





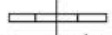
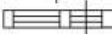




Масштаб: 1:200

Фрагмент плана этажа

7 этаж
3 подъезд



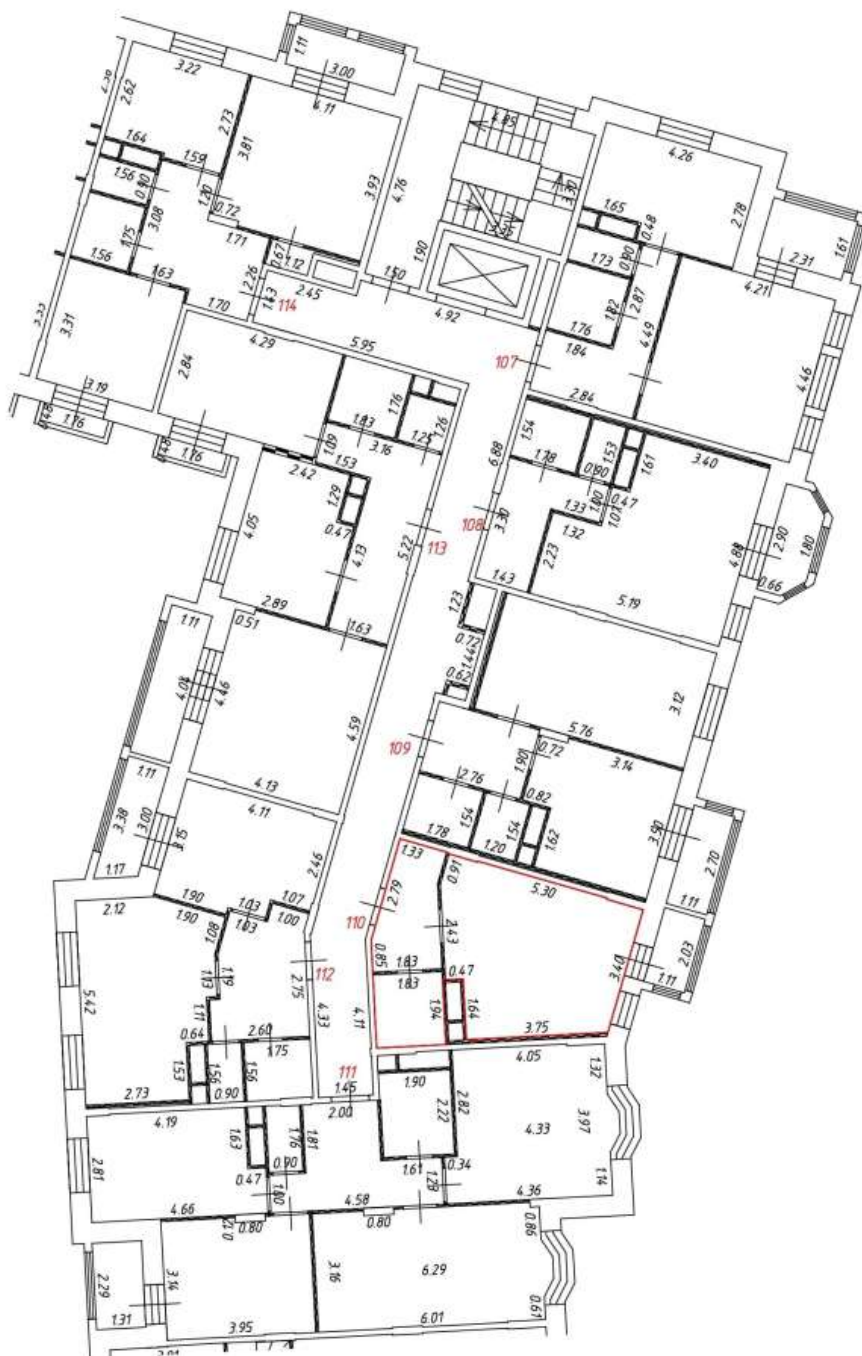
Условные обозначения:

-  - часть границы вновь образованного помещения
-  541 - номер помещения
-  - номер комнаты
-  6.50 - линейный размер
-  - стена с дверью
-  - стена с окном и дверью
-  - перегородка
-  - остекленная лоджия
-  - лифт
-  - лестница






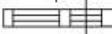



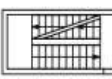
Масштаб: 1:200

Фрагмент плана этажа

7 этаж
3 подъезд



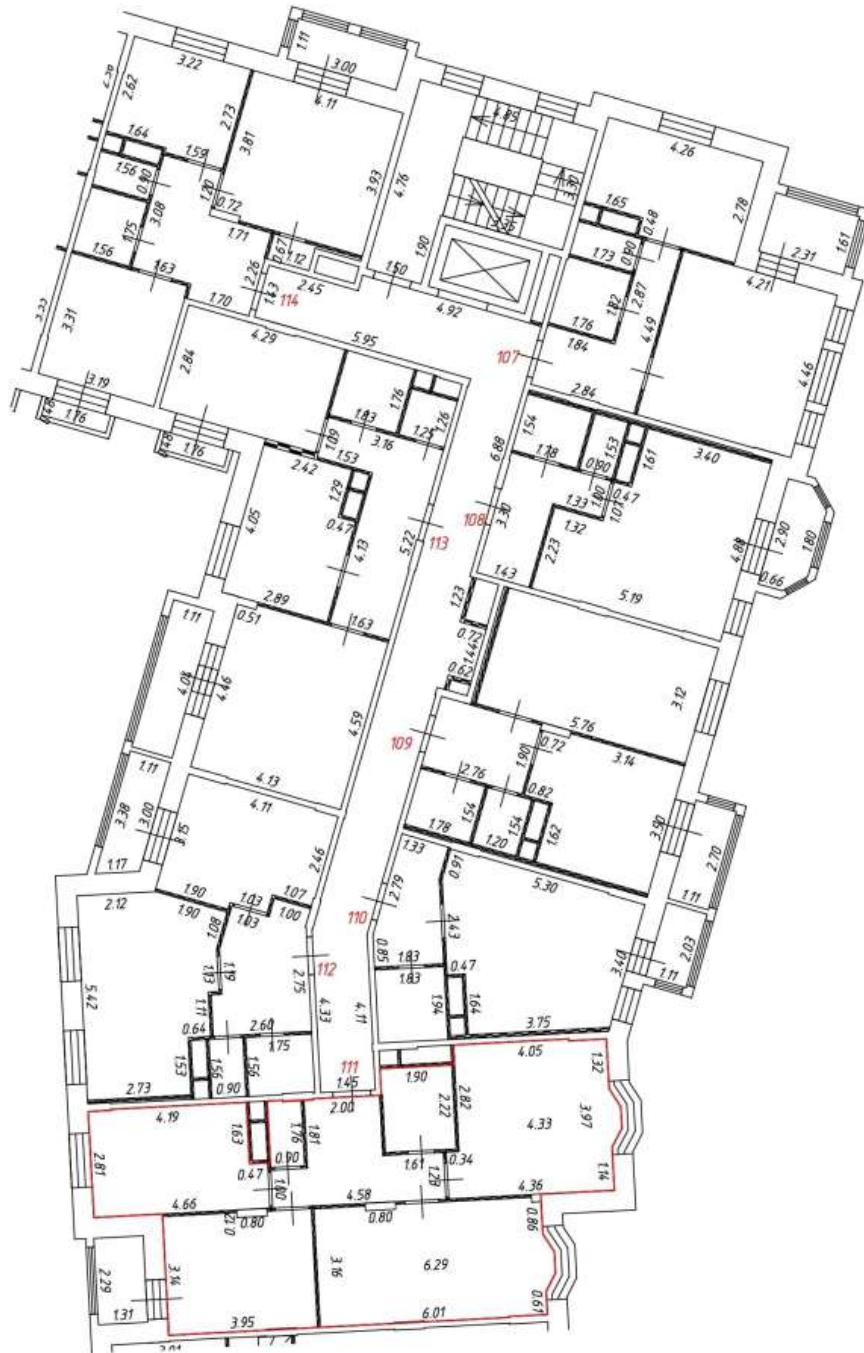
Условные обозначения:

-  - часть границы вновь образованного помещения
-  541 - номер помещения
-  - номер комнаты
-  6.50 - линейный размер
-  - стена с дверью
-  - стена с окном и дверью
-  - перегородка
-  - остекленная лоджия
-  - лифт
-  - лестница





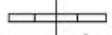




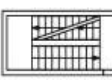
Масштаб: 1:200

Фрагмент плана этажа

7 этаж
3 подъезд



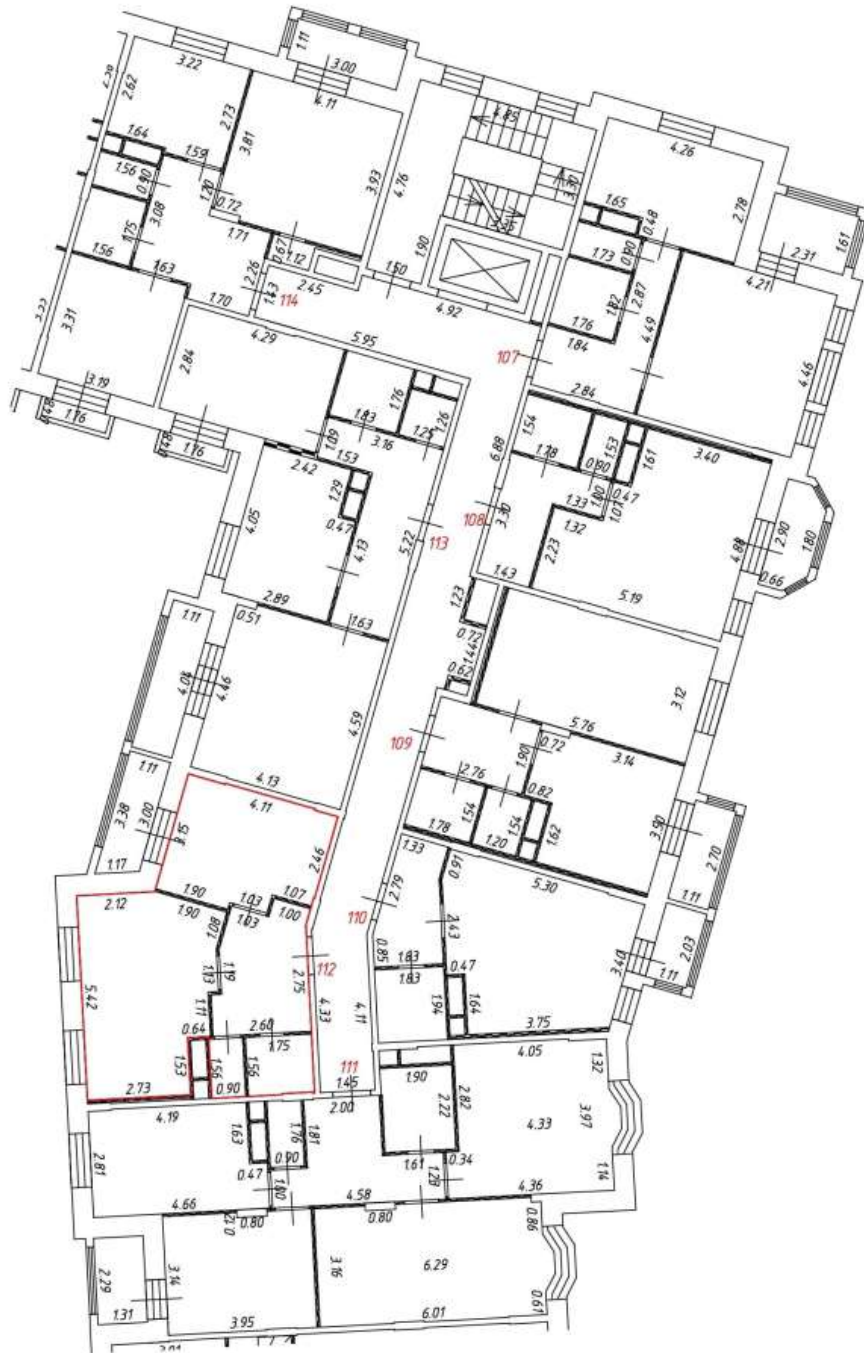
Условные обозначения:

-  - часть границы вновь образованного помещения
-  541 - номер помещения
-  - номер комнаты
-  6.50 - линейный размер
-  - стена с дверью
-  - стена с окном и дверью
-  - перегородка
-  - остекленная лоджия
-  - лифт
-  - лестница

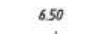

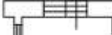




Масштаб: 1:200

Фрагмент плана этажа

7 этаж
3 подъезд



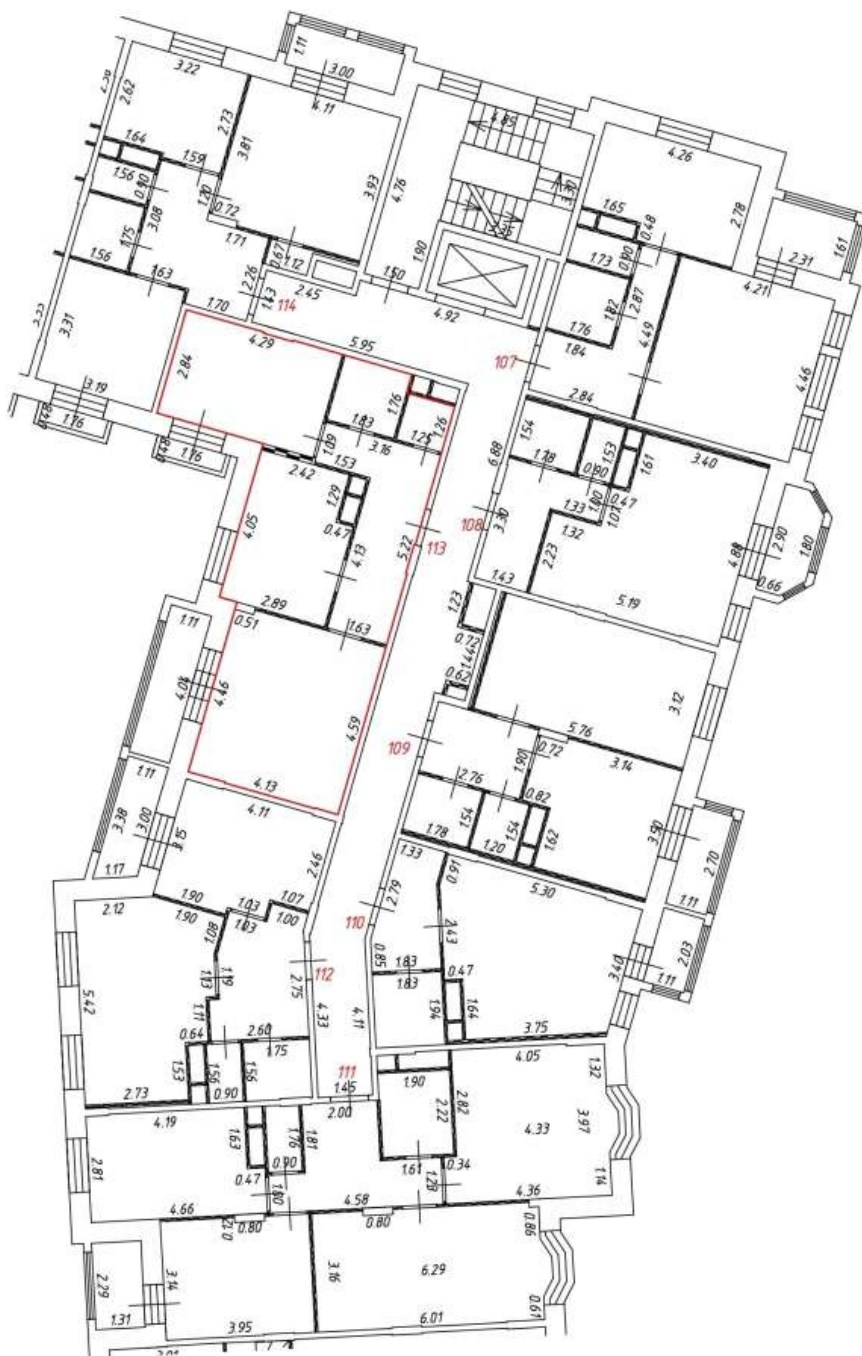
Условные обозначения:

- - часть границы вновь образованного помещения
- 541 - номер помещения
- 6.50 - номер комнаты
-  - линейный размер
-  - стена с дверью
-  - стена с окном и дверью
-  - перегородка
-  - остекленная лоджия
-  - лифт
-  - лестница






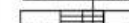



Масштаб: 1:200

Фрагмент плана этажа

7 этаж
3 подъезд



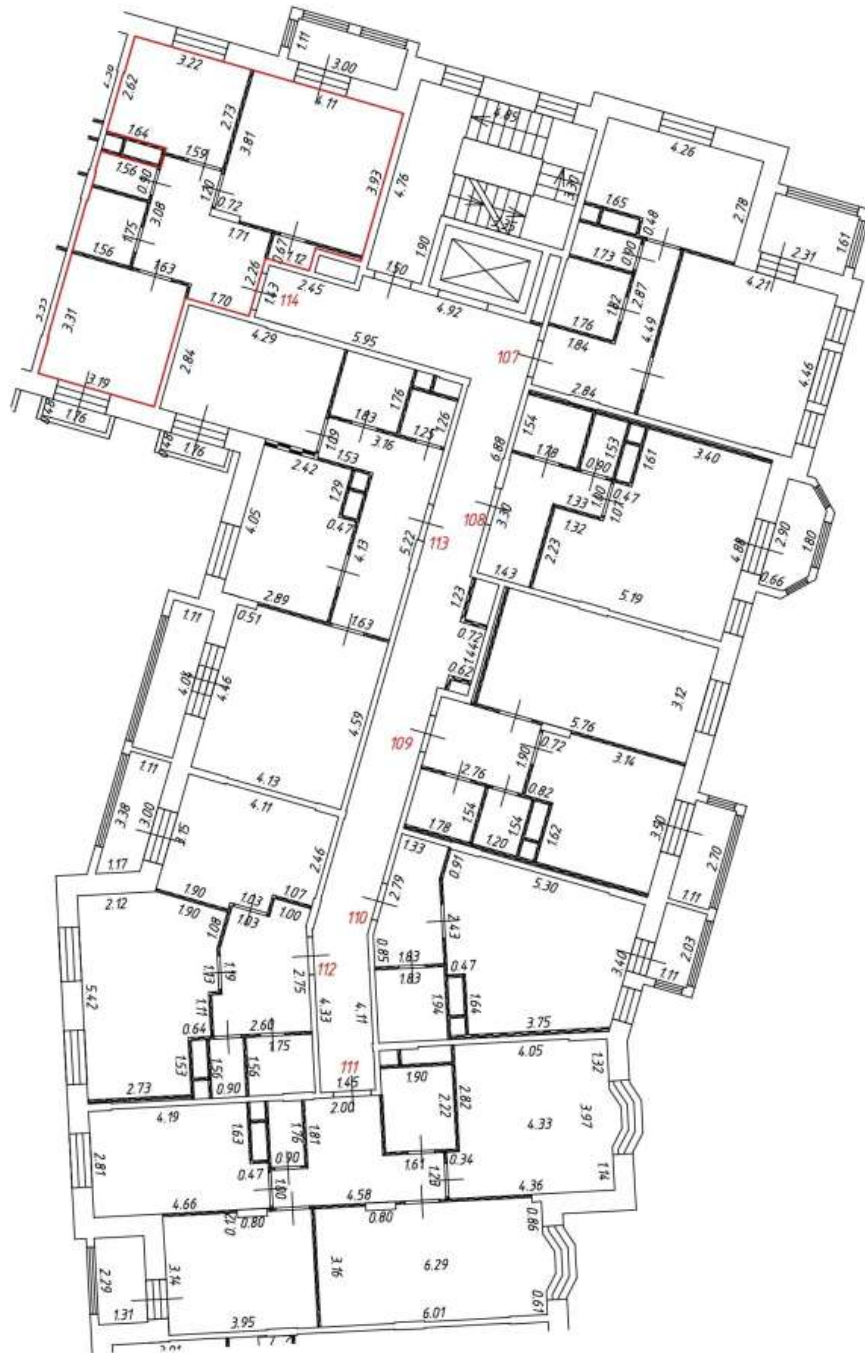
Условные обозначения:

-  - часть границы вновь образованного помещения
- 541 - номер помещения
-  - номер комнаты
-  - линейный размер
-  - стена с дверью
-  - стена с окном и дверью
-  - перегородка
-  - остекленная лоджия
-  - лифт
-  - лестница



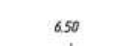




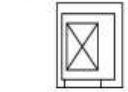
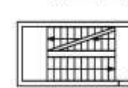
Масштаб: 1:200

Фрагмент плана этажа

7 этаж
3 подъезд



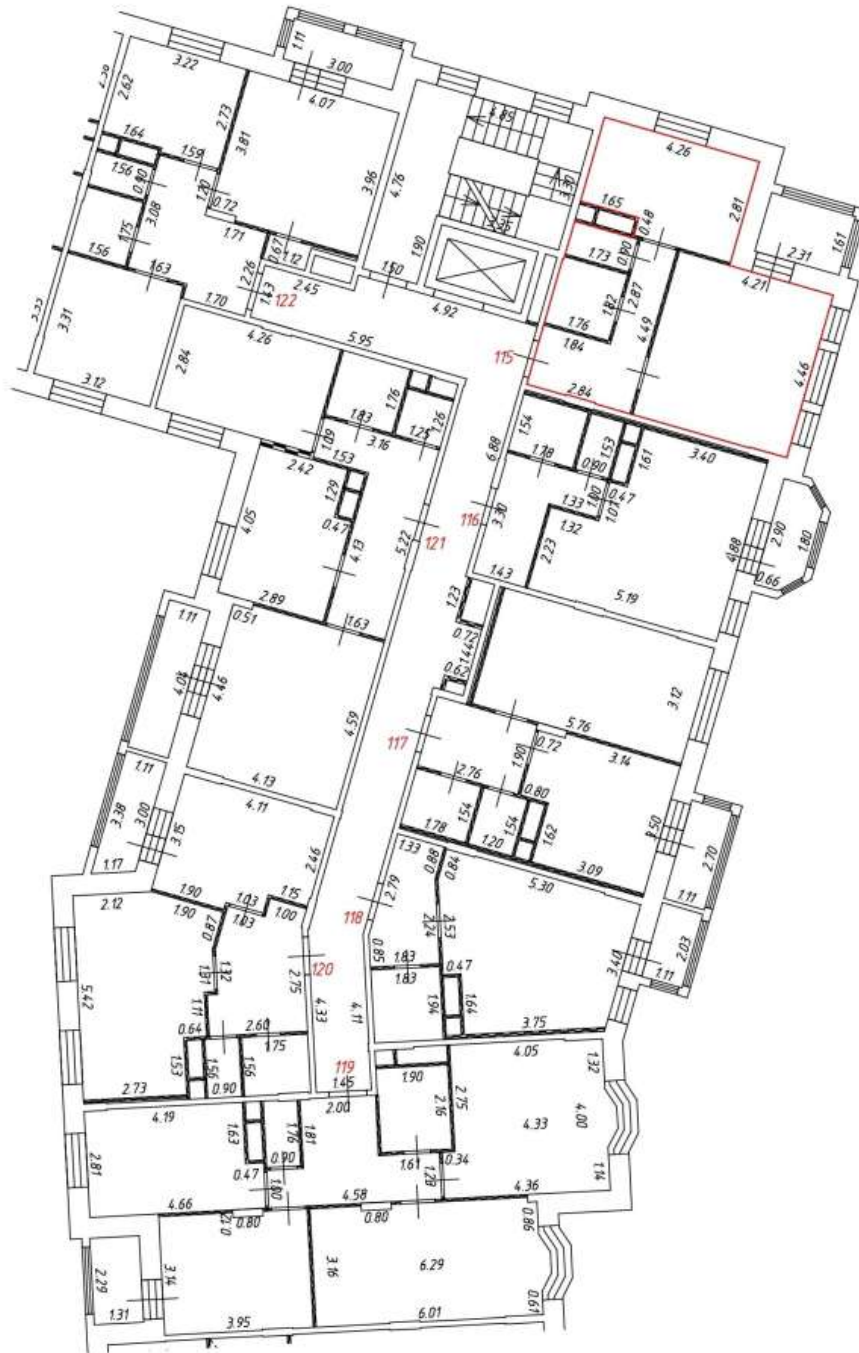
Условные обозначения:

-  - часть границы вновь образованного помещения
- 541 - номер помещения
-  - номер комнаты
-  - линейный размер
-  - стена с дверью
-  - стена с окном и дверью
-  - перегородка
-  - остекленная лоджия
-  - лифт
-  - лестница

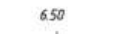






Масштаб: 1:200

Фрагмент плана этажа

8 этаж
3 подъезд



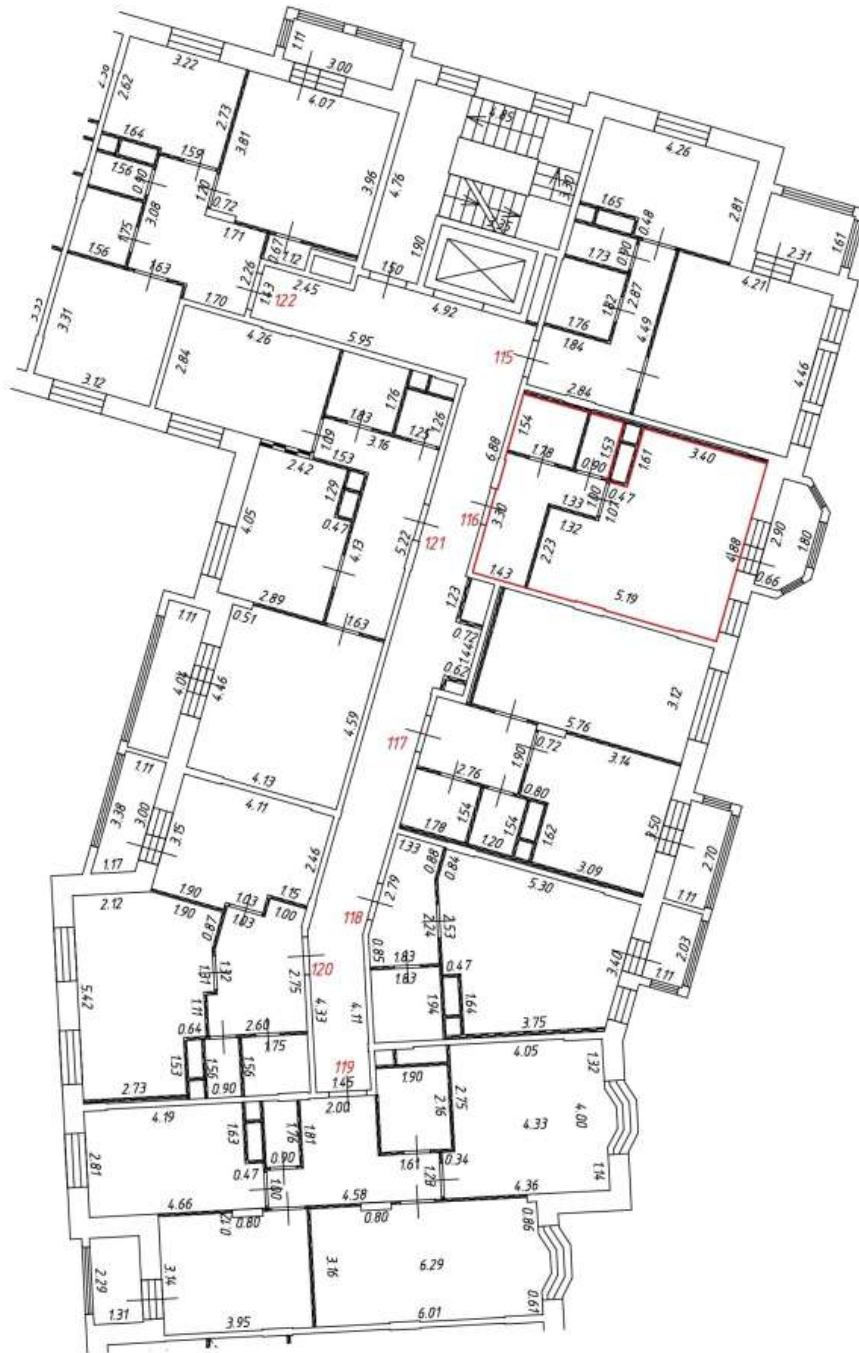
Условные обозначения:

- - часть границы вновь образованного помещения
- 541 - номер помещения
-  - линейный размер
-  - стена с дверью
-  - стена с окном и дверью
-  - перегородка
-  - остекленная лоджия
-  - лифт
-  - лестница


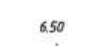






Масштаб: 1:200

Фрагмент плана этажа

8 этаж
3 подъезд



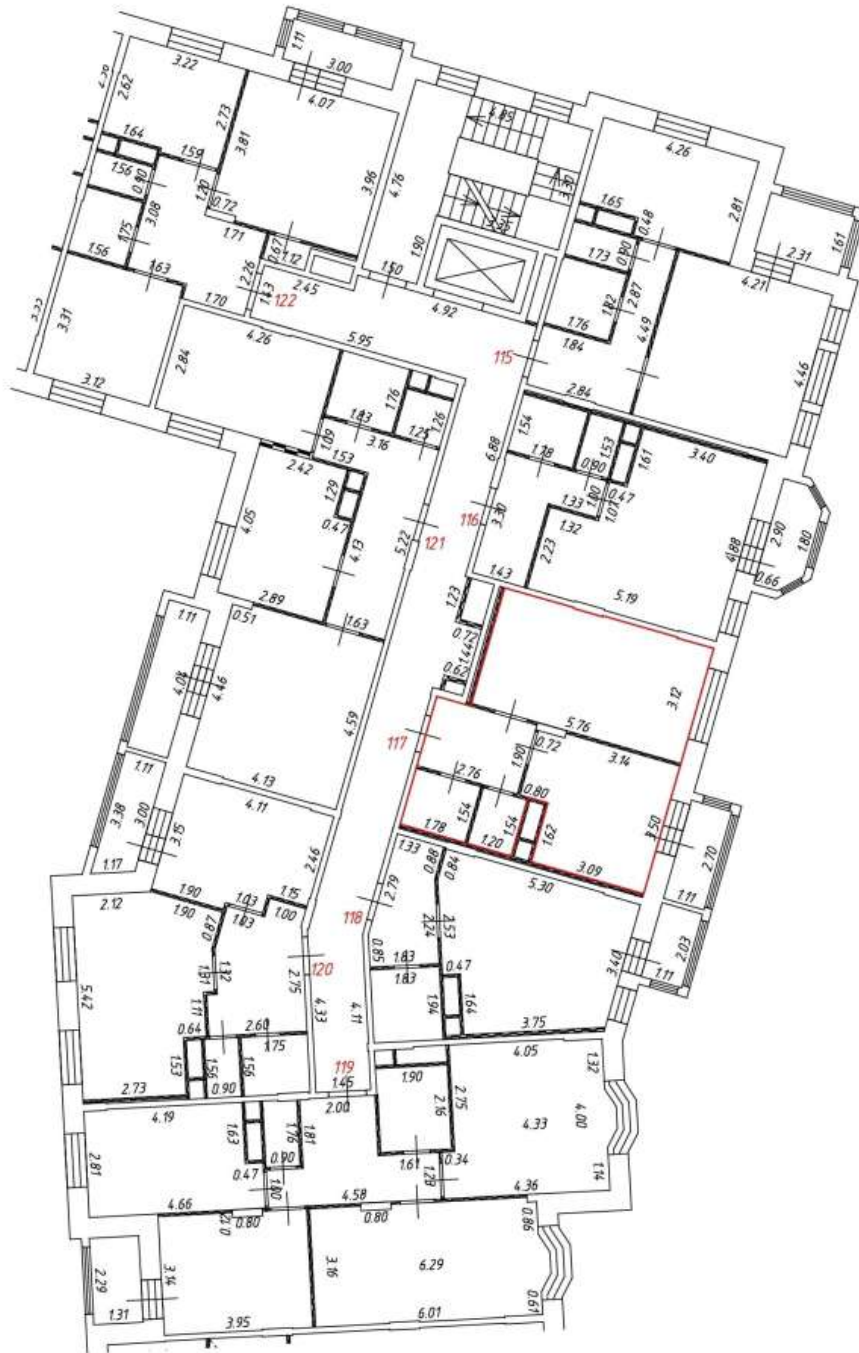
Условные обозначения:

-  - часть границы вновь образованного помещения
- 541 - номер помещения
-  6.50 - линейный размер
-  - стена с дверью
-  - стена с окном и дверью
-  - перегородка
-  - остекленная лоджия
-  - лифт
-  - лестница


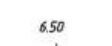






Масштаб: 1:200

Фрагмент плана этажа

8 этаж
3 подъезд



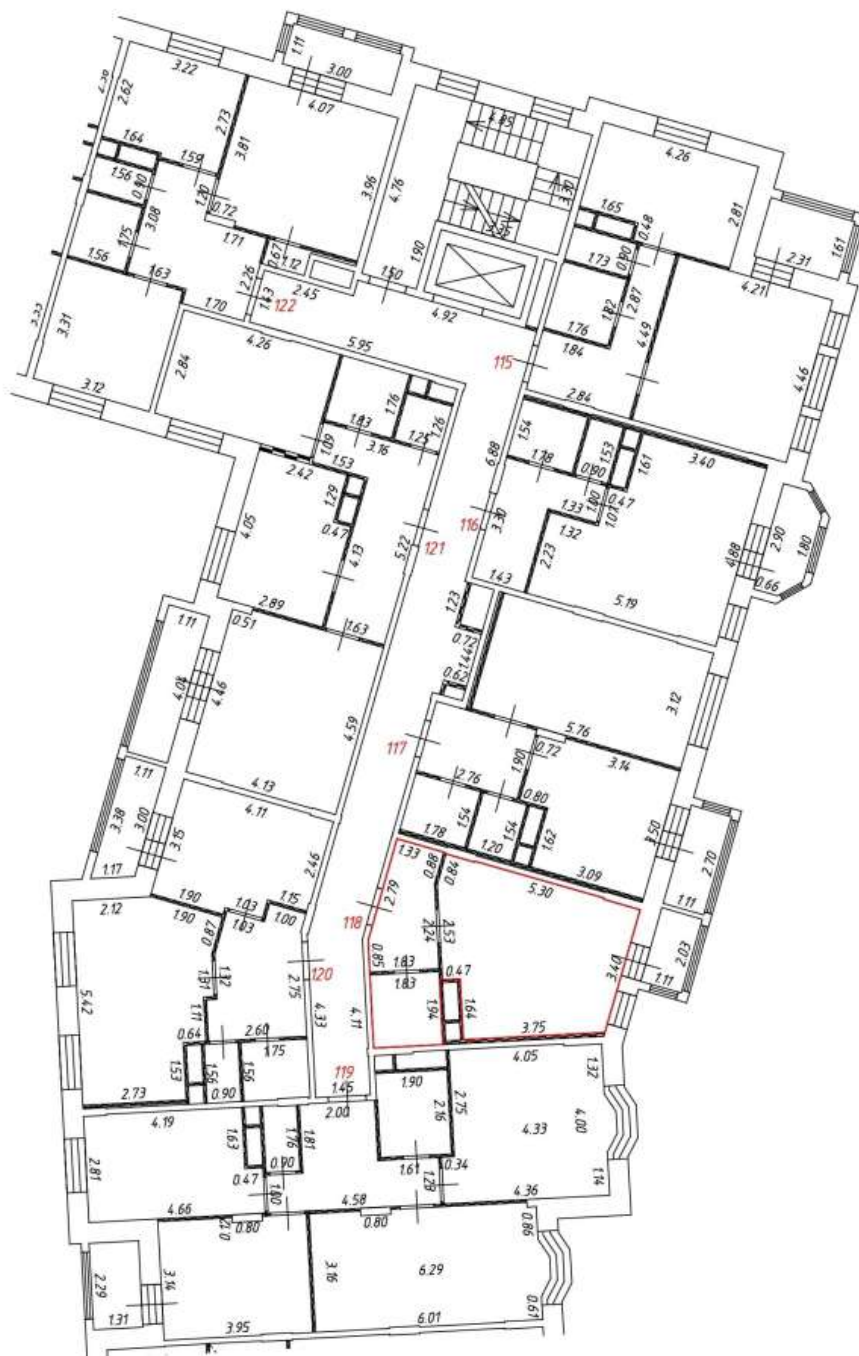
Условные обозначения:

-  - часть границы вновь образованного помещения
- 541 - номер помещения
-  6.50 - линейный размер
-  - стена с дверью
-  - стена с окном и дверью
-  - перегородка
-  - остекленная лоджия
-  - лифт
-  - лестница

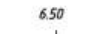
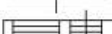
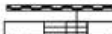




Масштаб: 1:200

Фрагмент плана этажа

8 этаж
3 подъезд



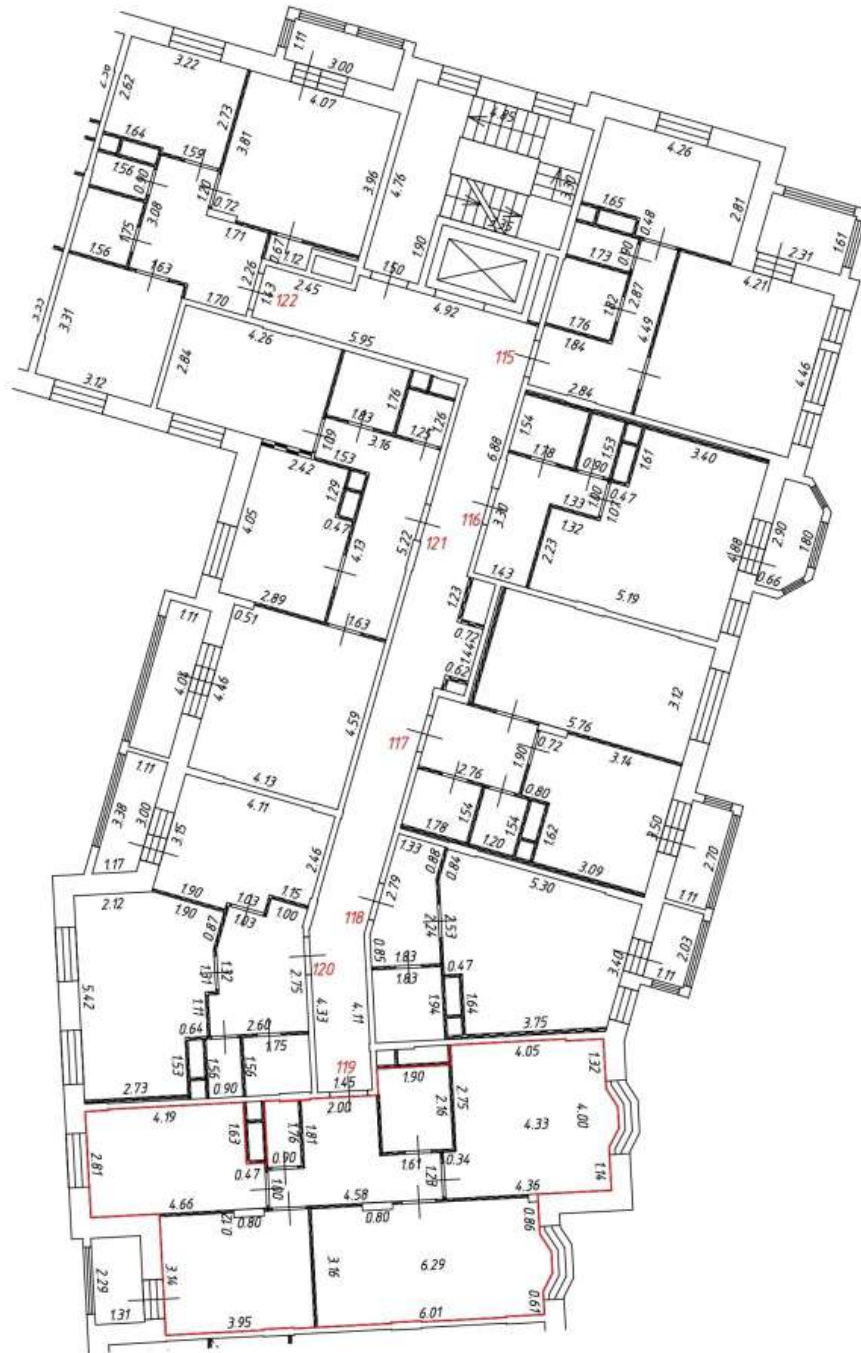
Условные обозначения:

- часть границы вновь образованного помещения
- 541 - номер помещения
-  - линейный размер
-  - стена с дверью
-  - стена с окном и дверью
-  - перегородка
-  - остекленная лоджия
-  - лифт
-  - лестница

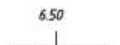






Масштаб: 1:200

Фрагмент плана этажа

8 этаж
3 подъезд



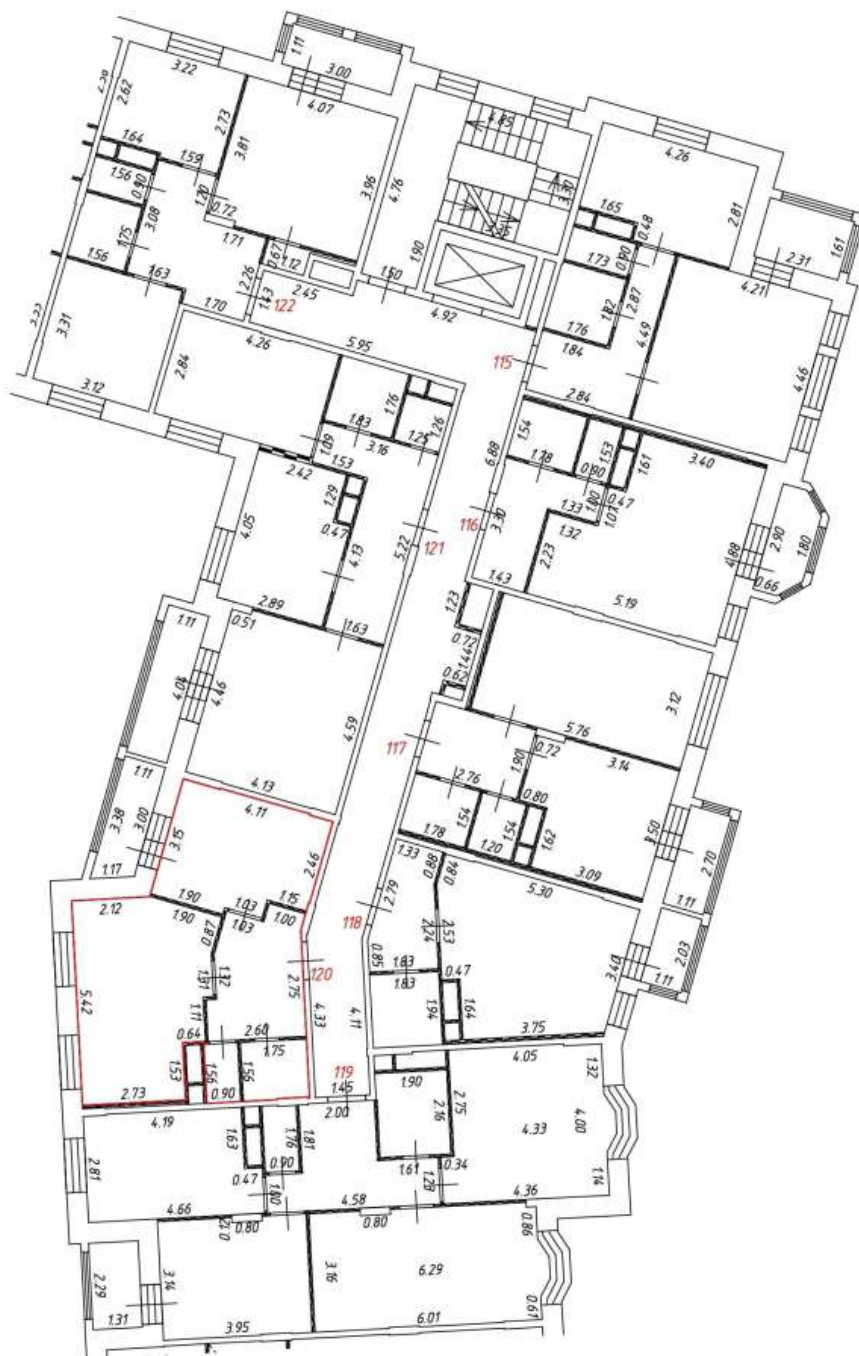
Условные обозначения:

- часть границы вновь образованного помещения
- 541 - номер помещения
-  - линейный размер
-  - стена с дверью
-  - стена с окном и дверью
-  - перегородка
-  - остекленная лоджия
-  - лифт
-  - лестница


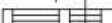



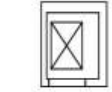
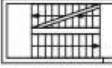
Масштаб: 1:200

Фрагмент плана этажа

8 этаж
3 подъезд



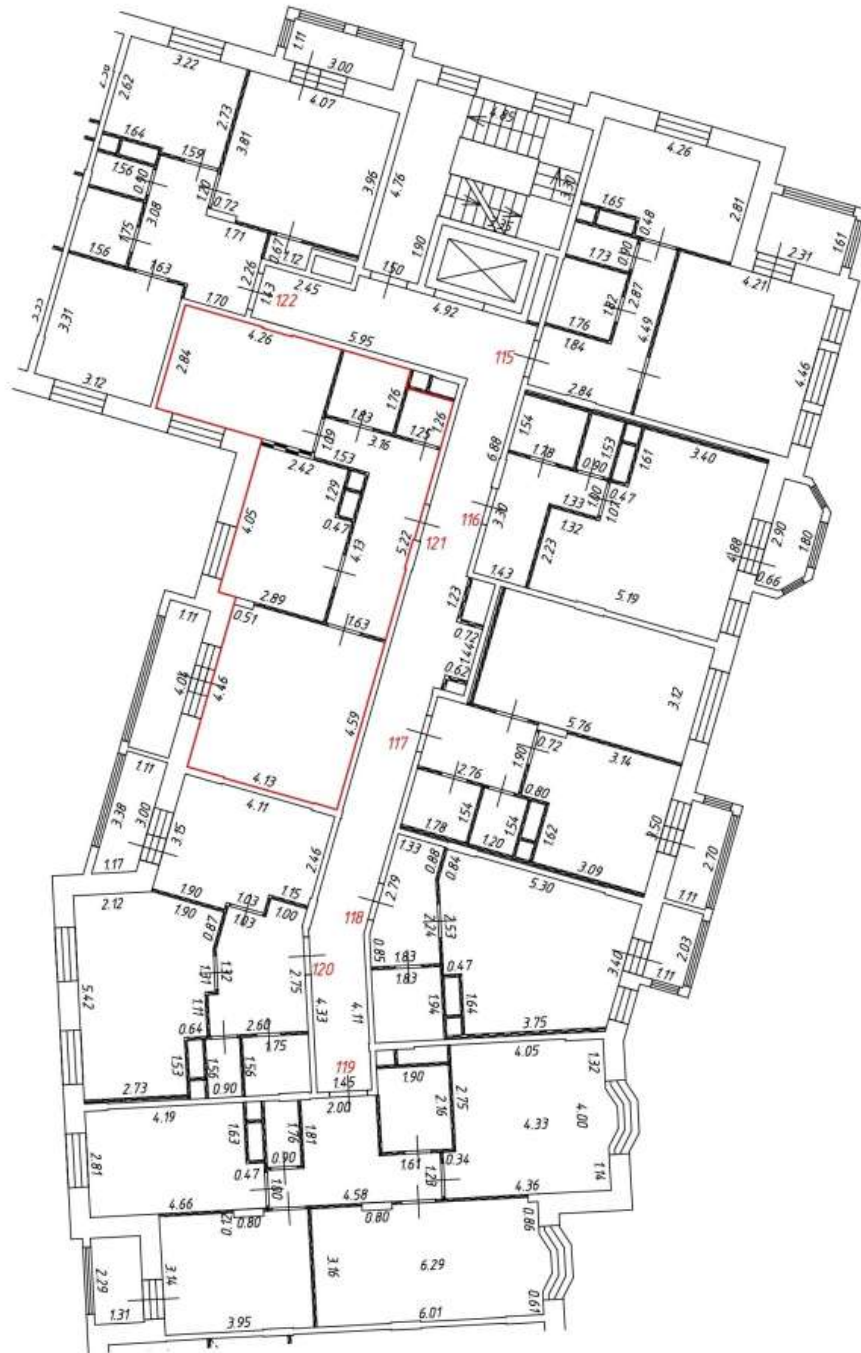
Условные обозначения:

- часть границы вновь образованного помещения
- 541 - номер помещения
- 6.50
 - линейный размер
-  - стена с дверью
-  - стена с окном и дверью
-  - перегородка
-  - остекленная лоджия
-  - лифт
-  - лестница



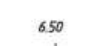




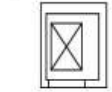

Масштаб: 1:200

Фрагмент плана этажа

8 этаж
3 подъезд



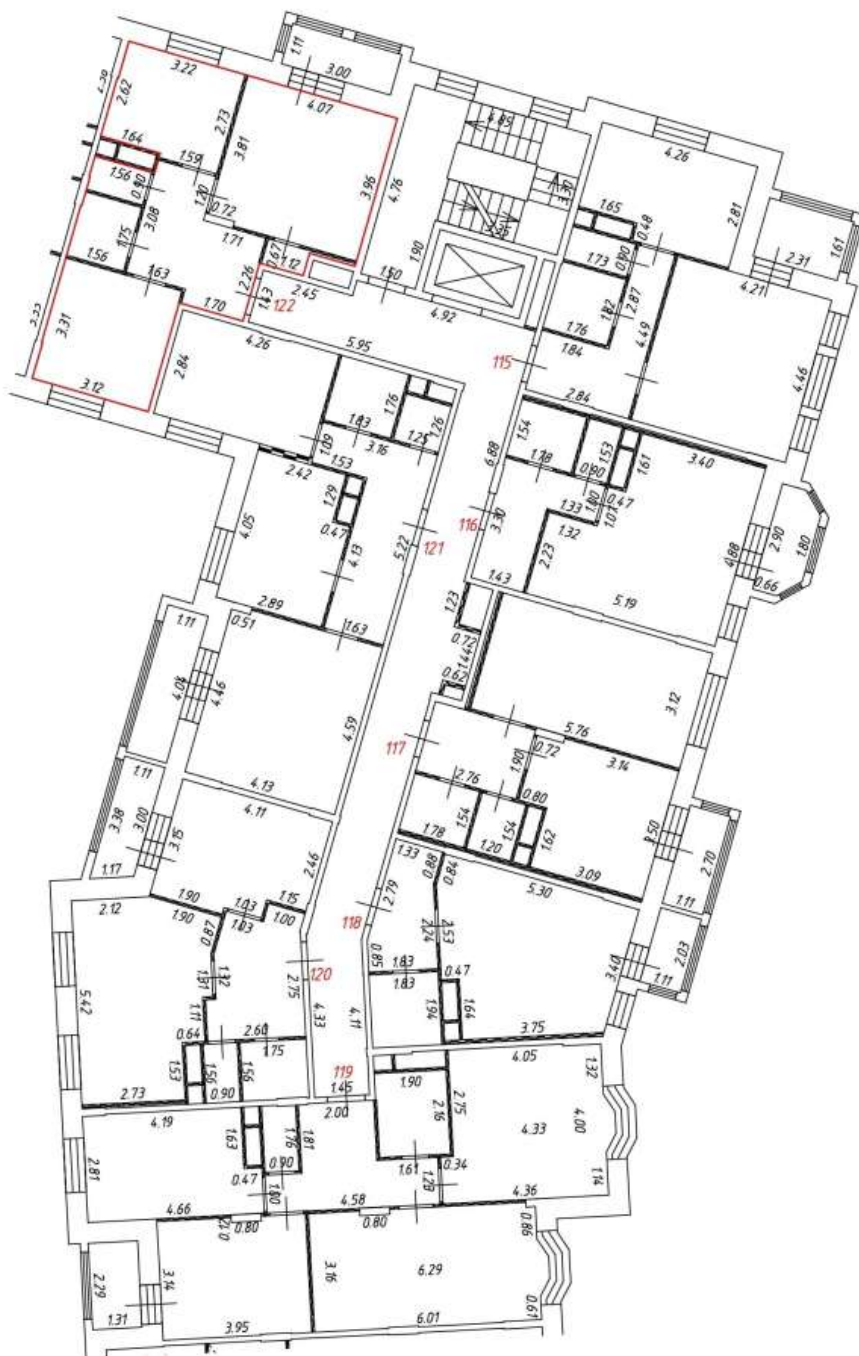
Условные обозначения:

-  - часть границы вновь образованного помещения
-  - номер помещения
-  - линейный размер
-  - стена с дверью
-  - стена с окном и дверью
-  - перегородка
-  - остекленная лоджия
-  - лифт
-  - лестница



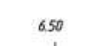
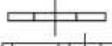

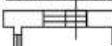


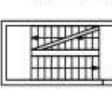
Масштаб: 1:200

Фрагмент плана этажа

8 этаж
3 подъезд



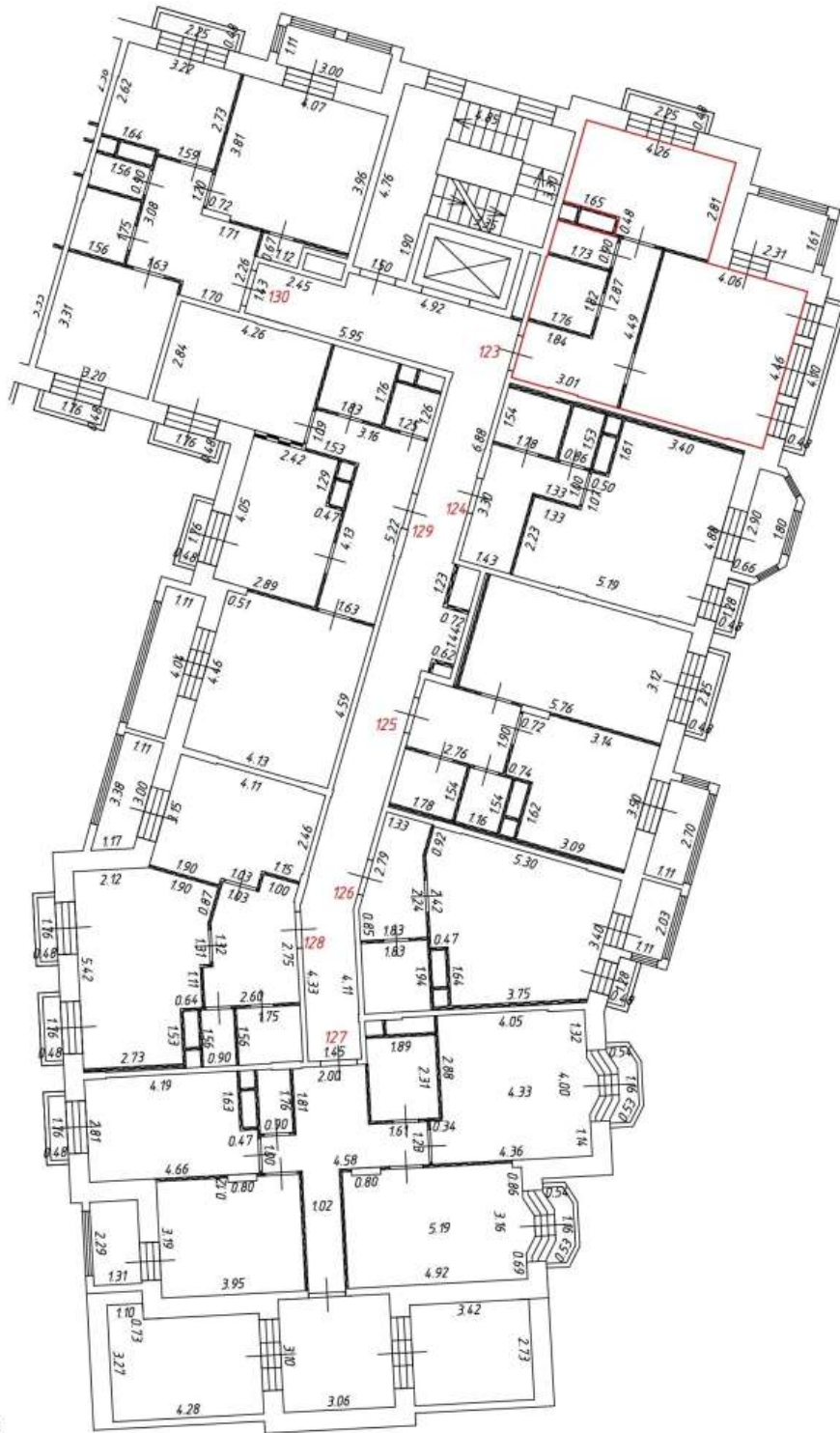
Условные обозначения:

-  - часть границы вновь образованного помещения
-  - номер помещения
-  - линейный размер
-  - стена с дверью
-  - стена с окном и дверью
-  - перегородка
-  - остекленная лоджия
-  - лифт
-  - лестница



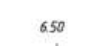

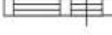
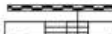

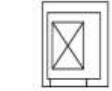
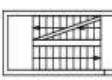
Масштаб: 1:200

Фрагмент плана этажа

9 этаж
3 подъезд



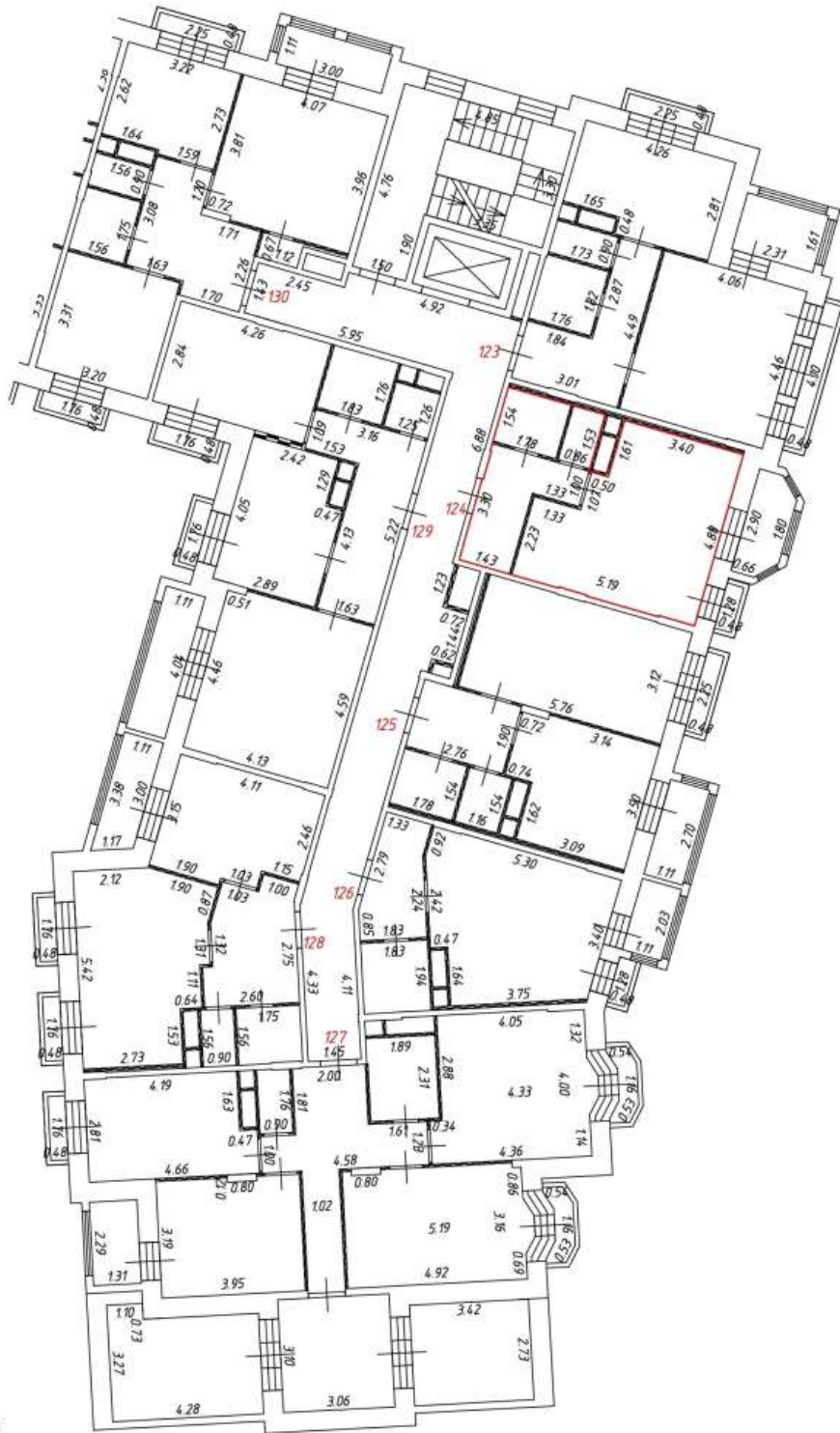
Условные обозначения:

-  - часть границы вновь образованного помещения
-  - номер помещения
-  - линейный размер
-  - стена с дверью
-  - стена с окном и дверью
-  - перегородка
-  - остекленная лоджия
-  - лифт
-  - лестница



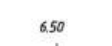





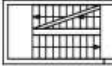
Масштаб: 1:200

Фрагмент плана этажа

9 этаж
3 подъезд



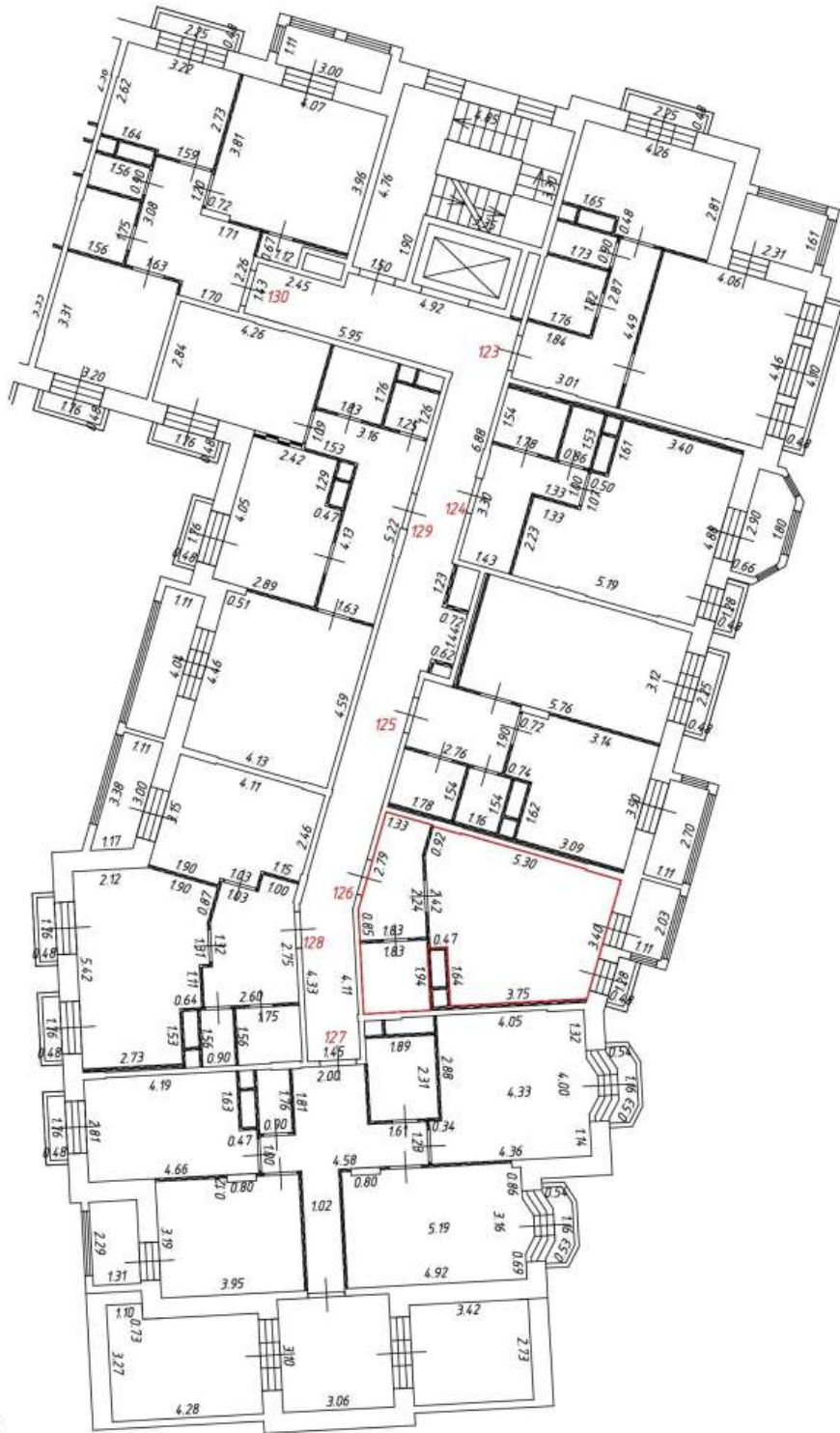
Условные обозначения:

-  - часть границы вновь образованного помещения
-  541 - номер помещения
-  6.50 - линейный размер
-  - стена с дверью
-  - стена с окном и дверью
-  - перегородка
-  - остекленная лоджия
-  - лифт
-  - лестница








Масштаб: 1:200

Фрагмент плана этажа

9 этаж
3 подъезд



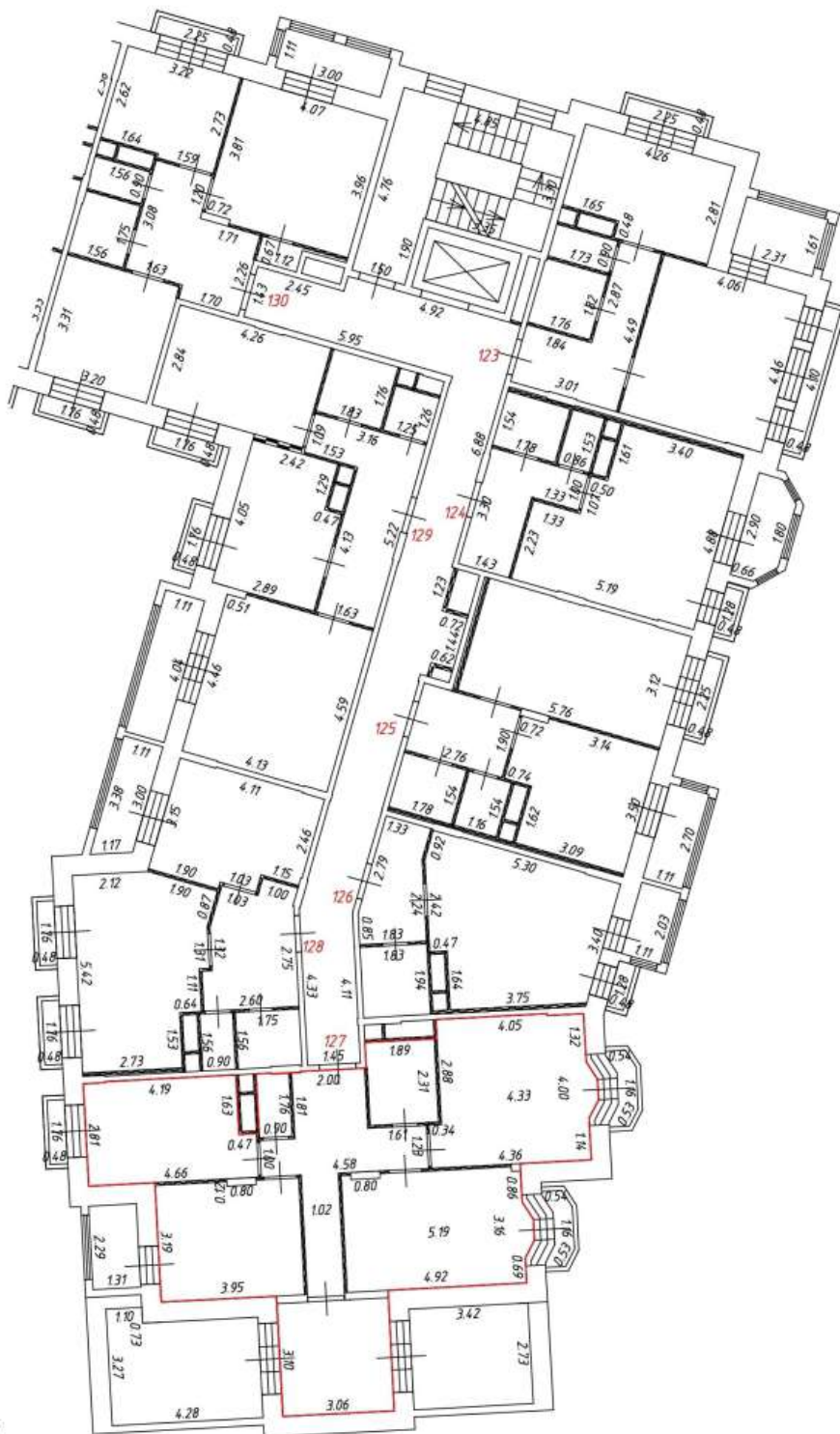
Условные обозначения:

- часть границы вновь образованного помещения
- 541 - номер помещения
-  - линейный размер
-  - стена с дверью
-  - стена с окном и дверью
-  - перегородка
-  - остекленная лоджия
-  - лифт
-  - лестница



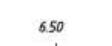






Масштаб: 1:200

Фрагмент плана этажа

9 этаж
3 подъезд



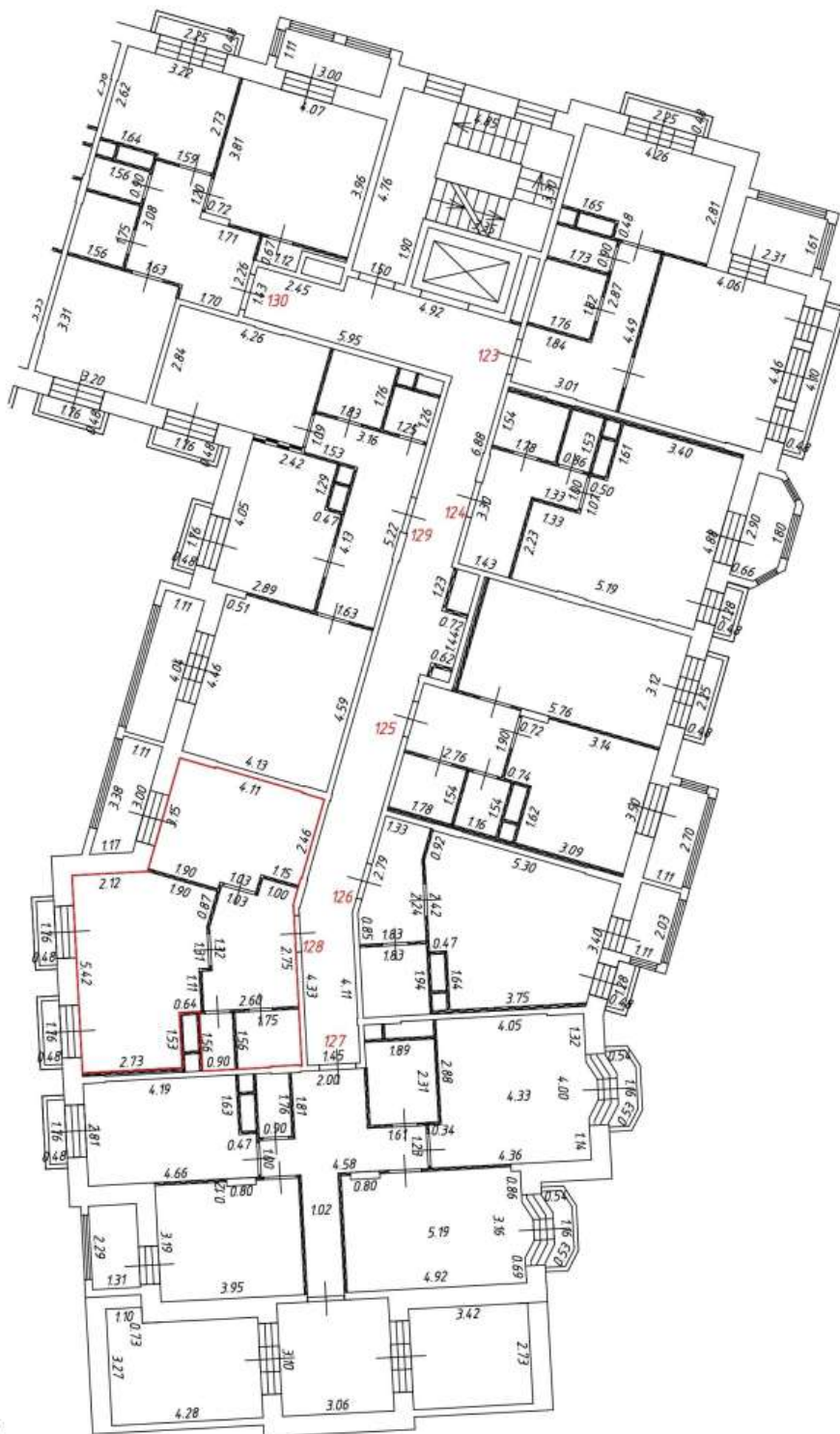
Условные обозначения:

-  - часть границы вновь образованного помещения
-  - номер помещения
-  - линейный размер
-  - стена с дверью
-  - стена с окном и дверью
-  - перегородка
-  - остекленная лоджия
-  - лифт
-  - лестница


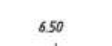
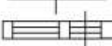





Масштаб: 1:200

Фрагмент плана этажа

9 этаж
3 подъезд



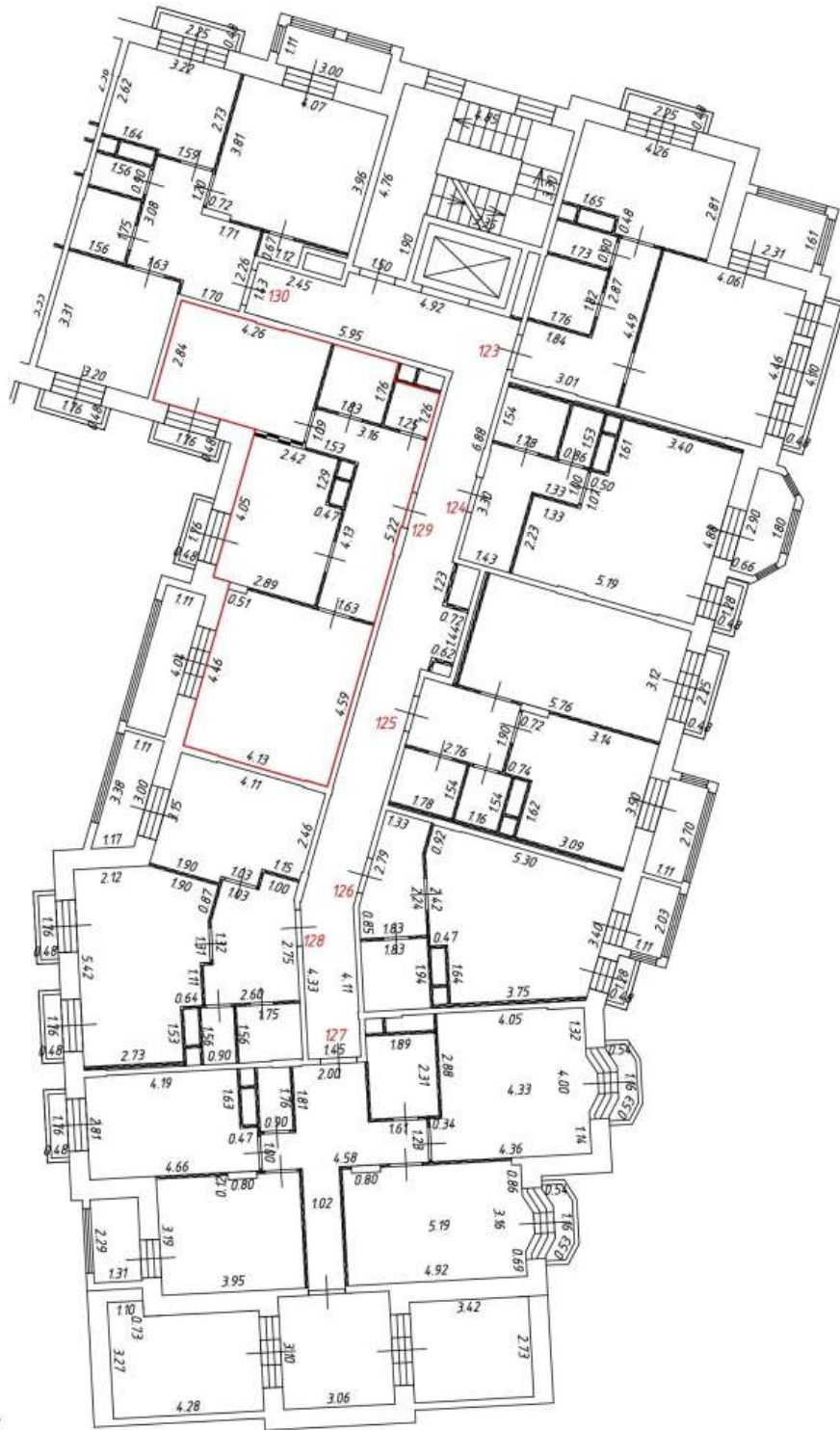
Условные обозначения:

-  - часть границы вновь образованного помещения
- 541** - номер помещения
-  6.50 - линейный размер
-  - стена с дверью
-  - стена с окном и дверью
-  - перегородка
-  - остекленная лоджия
-  - лифт
-  - лестница






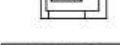

Масштаб: 1:200

Фрагмент плана этажа

9 этаж
3 подъезд



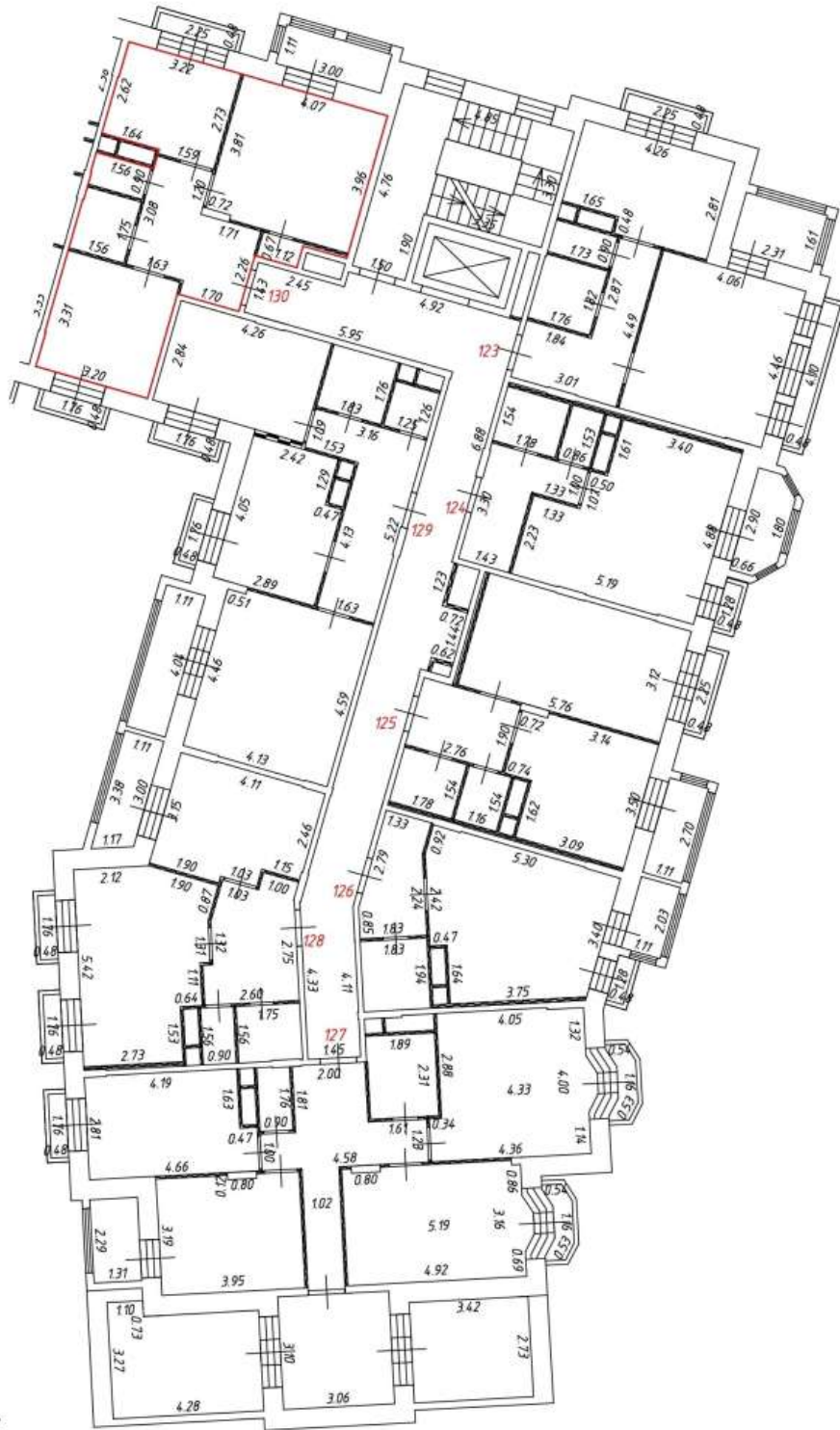
Условные обозначения:

- часть границы вновь образованного помещения
- 541 - номер помещения
-  - линейный размер
-  - стена с дверью
-  - стена с окном и дверью
-  - перегородка
-  - остекленная лоджия
-  - лифт
-  - лестница



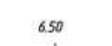
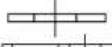

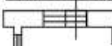


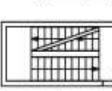
Масштаб: 1:200

Фрагмент плана этажа

9 этаж
3 подъезд



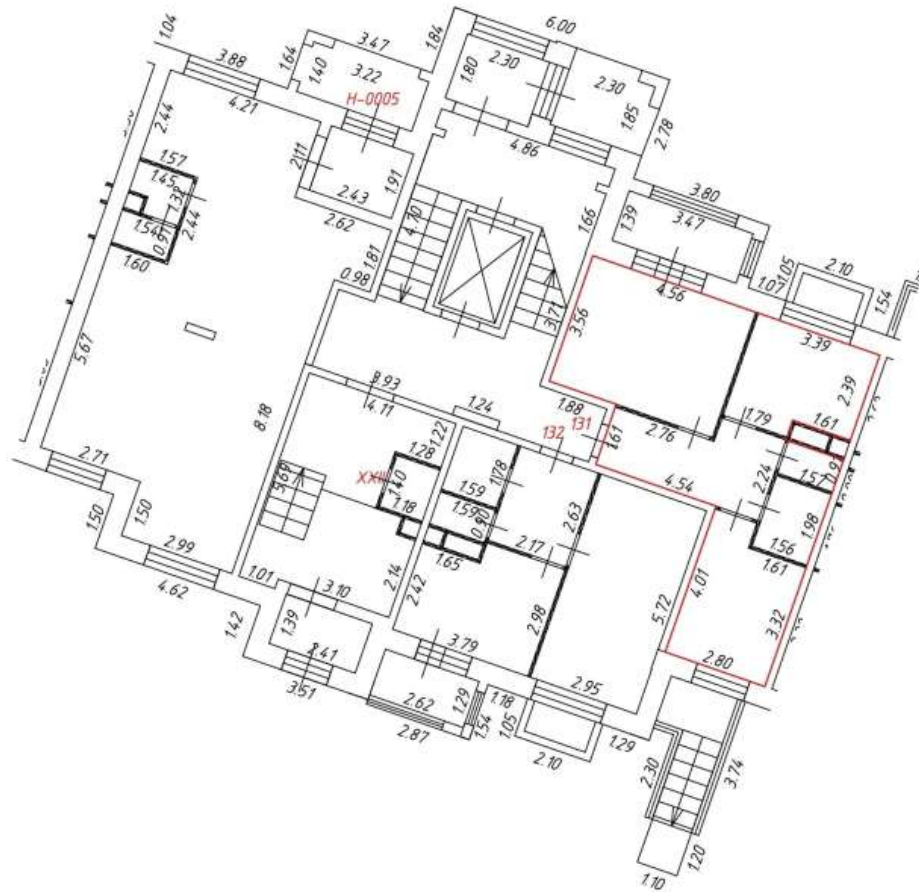
Условные обозначения:

-  - часть границы вновь образованного помещения
-  541 - номер помещения
-  6.50 - линейный размер
-  - стена с дверью
-  - стена с окном и дверью
-  - перегородка
-  - остекленная лоджия
-  - лифт
-  - лестница






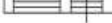

Масштаб: 1:200

Фрагмент плана этажа

1 этаж
4 подъезд



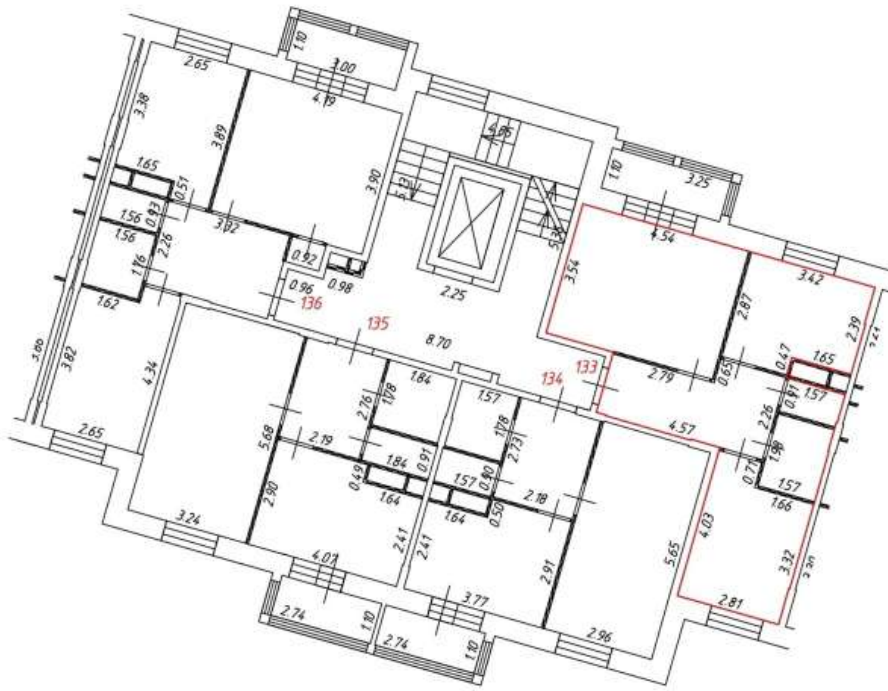
Условные обозначения:

-  - часть границы вновь образованного помещения
-  - номер помещения
-  - линейный размер
-  - стена с дверью
-  - стена с окном и дверью
-  - перегородка
-  - лестница



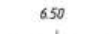

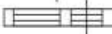




Масштаб: 1:200

Фрагмент плана этажа

2 этаж
4 подъезд



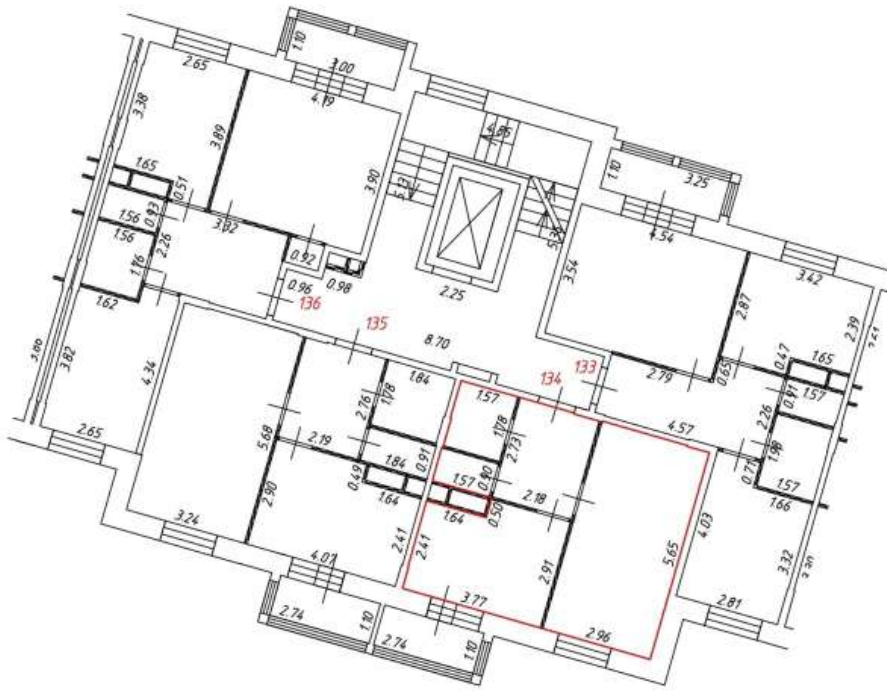
Условные обозначения:

-  — часть границы вновь образованного помещения
-  — номер помещения
-  — линейный размер
-  — стена с дверью
-  — стена с окном и дверью
-  — перегородка
-  — остекленная лоджия
-  — лифт
-  — лестница



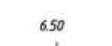





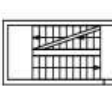
Масштаб: 1:200

Фрагмент плана этажа

2 этаж
4 подъезд



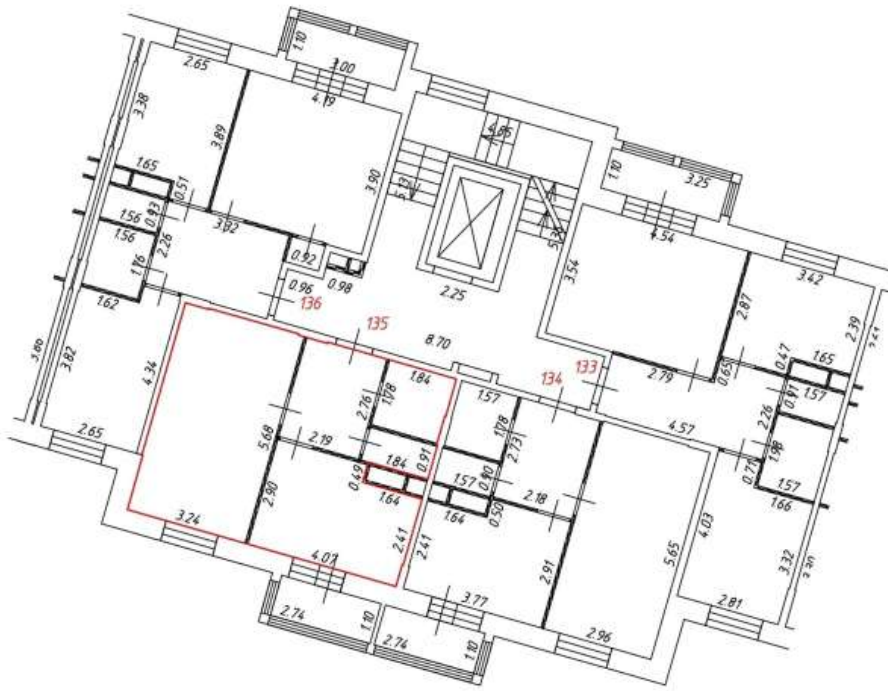
Условные обозначения:

-  — часть границы вновь образованного помещения
-  — номер помещения
-  — линейный размер
-  — стена с дверью
-  — стена с окном и дверью
-  — перегородка
-  — остекленная лоджия
-  — лифт
-  — лестница



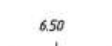
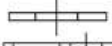

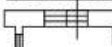



Масштаб: 1:200

Фрагмент плана этажа

2 этаж
4 подъезд



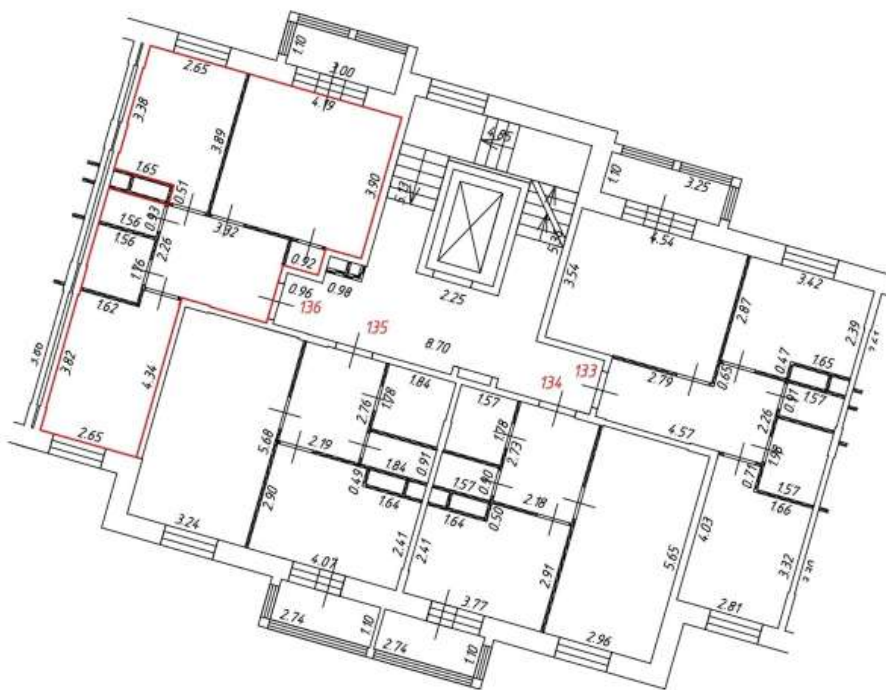
Условные обозначения:

-  — часть границы вновь образованного помещения
-  — номер помещения
-  — линейный размер
-  — стена с дверью
-  — стена с окном и дверью
-  — перегородка
-  — остекленная лоджия
-  — лифт
-  — лестница



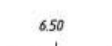

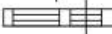



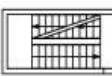
Масштаб: 1:200

Фрагмент плана этажа

2 этаж
4 подъезд



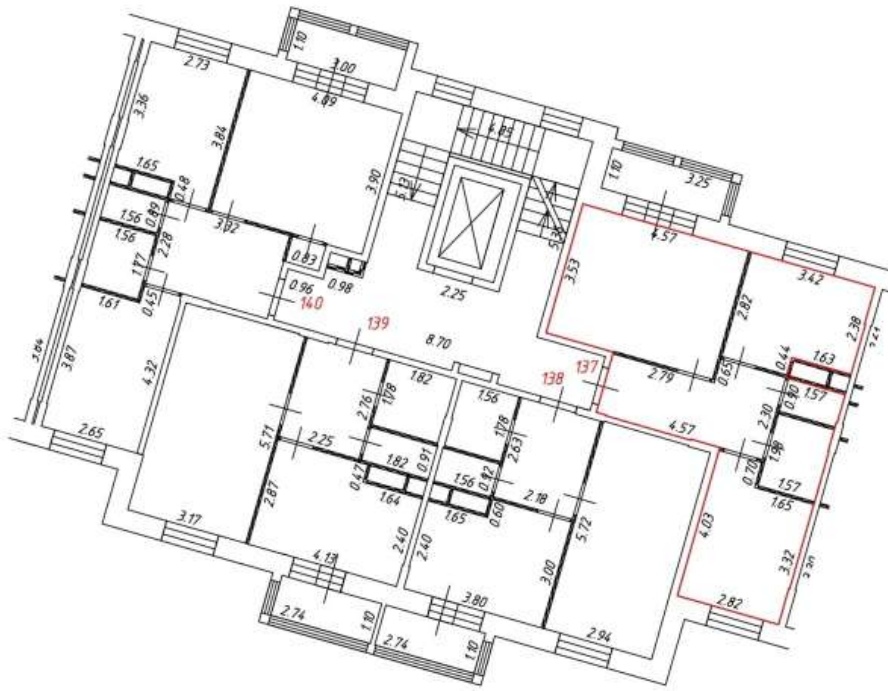
Условные обозначения:

-  — часть границы вновь образованного помещения
-  541 — номер помещения
-  6.50 — линейный размер
-  — стена с дверью
-  — стена с окном и дверью
-  — перегородка
-  — остекленная лоджия
-  — лифт
-  — лестница



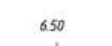

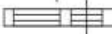




Масштаб: 1:200

Фрагмент плана этажа

3 этаж
4 подъезд



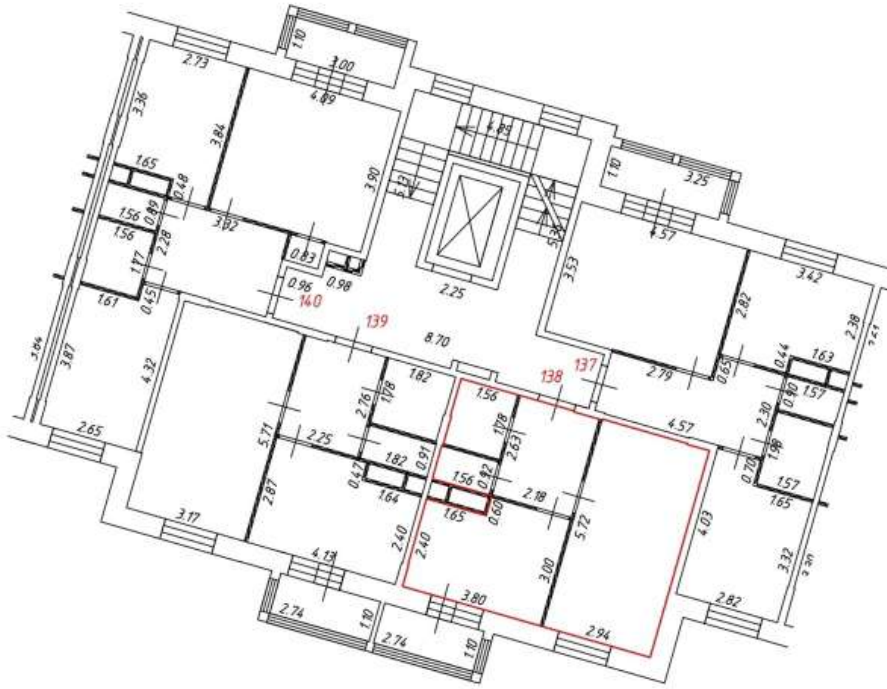
Условные обозначения:

-  — часть границы вновь образованного помещения
-  541 — номер помещения
-  6.50 — линейный размер
-  — стена с дверью
-  — стена с окном и дверью
-  — перегородка
-  — остекленная лоджия
-  — лифт
-  — лестница



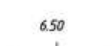

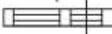




Масштаб: 1:200

Фрагмент плана этажа

3 этаж
4 подъезд



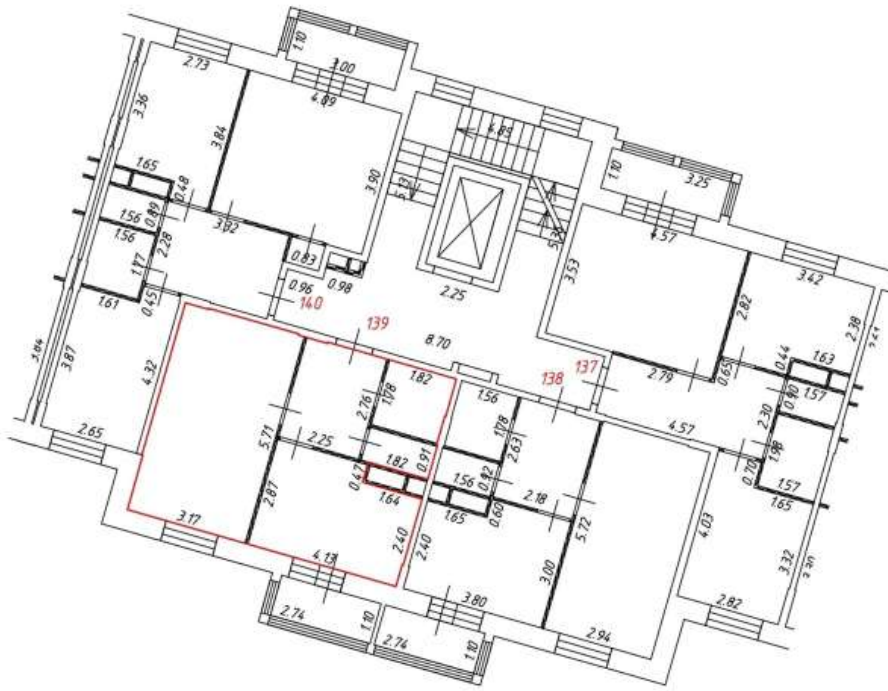
Условные обозначения:

-  — часть границы вновь образованного помещения
-  541 — номер помещения
-  6.50 — линейный размер
-  — стена с дверью
-  — стена с окном и дверью
-  — перегородка
-  — остекленная лоджия
-  — лифт
-  — лестница



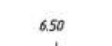
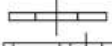

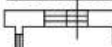



Масштаб: 1:200

Фрагмент плана этажа

3 этаж
4 подъезд



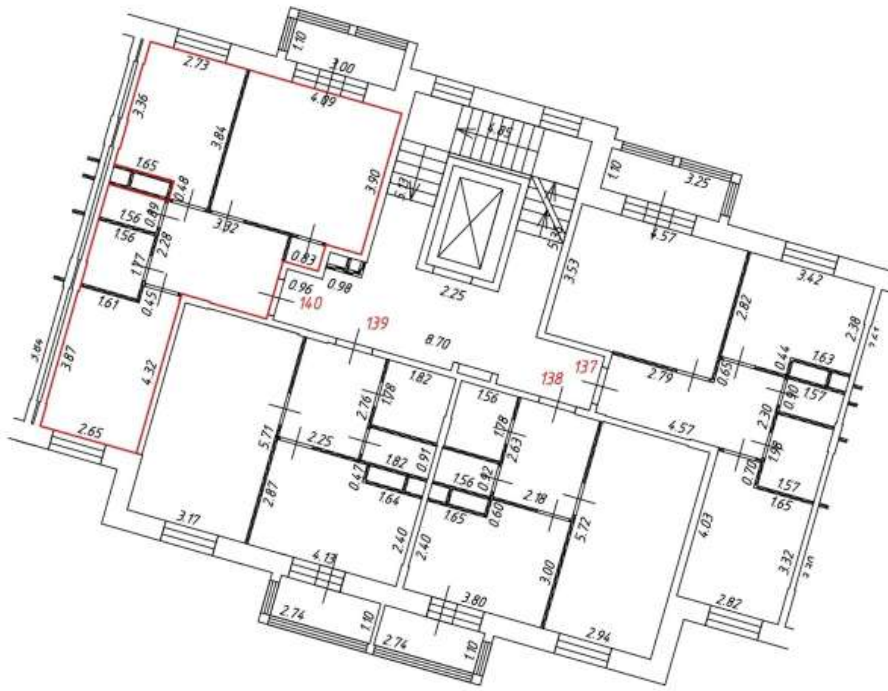
Условные обозначения:

-  — часть границы вновь образованного помещения
-  541 — номер помещения
-  6.50 — линейный размер
-  — стена с дверью
-  — стена с окном и дверью
-  — перегородка
-  — остекленная лоджия
-  — лифт
-  — лестница



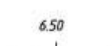

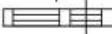




Масштаб: 1:200

Фрагмент плана этажа

3 этаж
4 подъезд



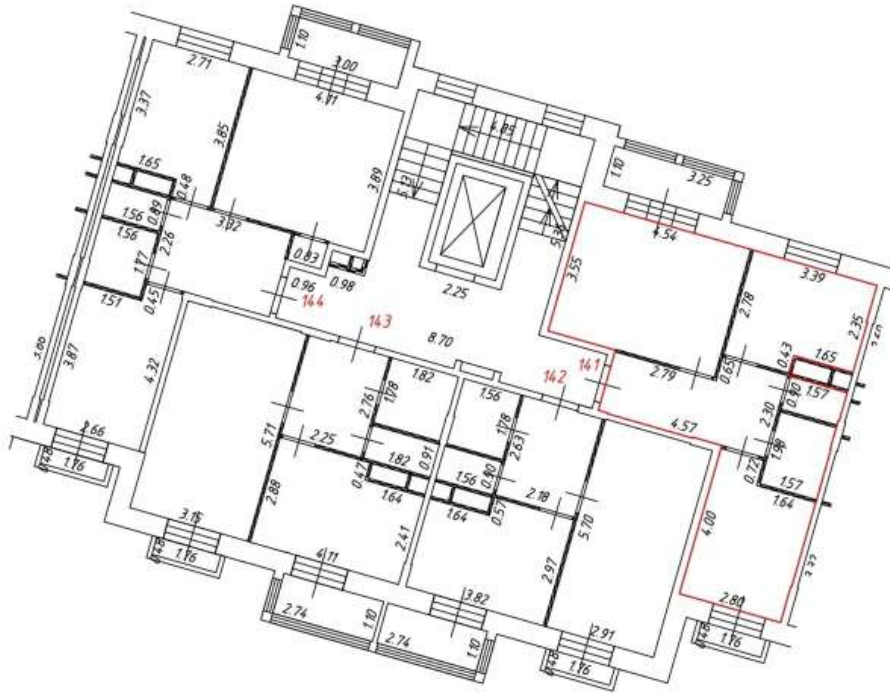
Условные обозначения:

-  — часть границы вновь образованного помещения
-  541 — номер помещения
-  6.50 — линейный размер
-  — стена с дверью
-  — стена с окном и дверью
-  — перегородка
-  — остекленная лоджия
-  — лифт
-  — лестница



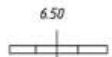






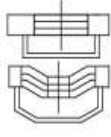
Масштаб: 1:200

Фрагмент плана этажа

4 этаж
4 подъезд

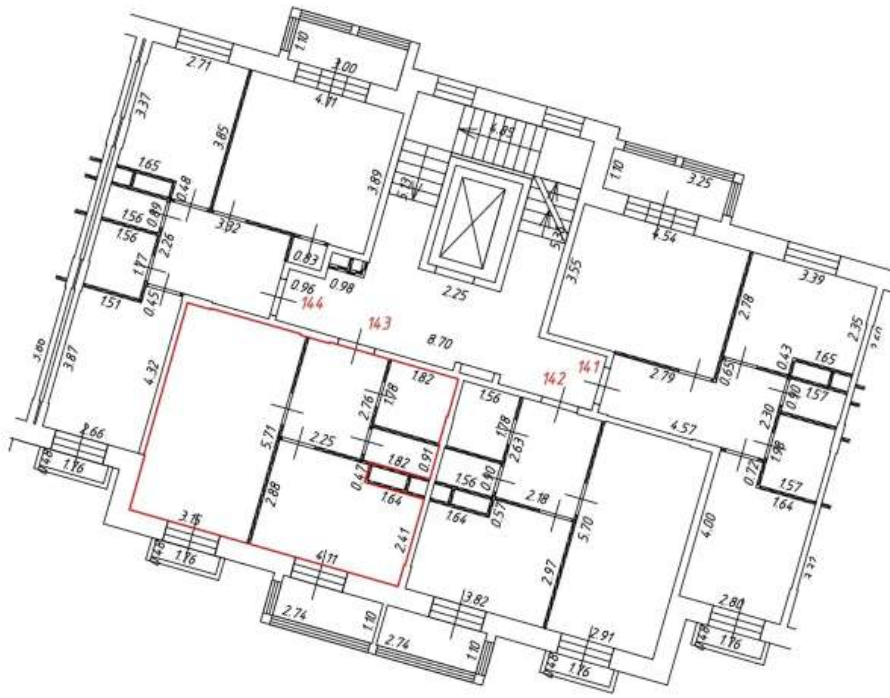


Условные обозначения:



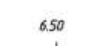
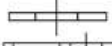

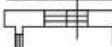



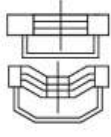
-  — часть границы вновь образованного помещения
-  541 — номер помещения
-  6.50 — линейный размер
-  — стена с дверью
-  — стена с окном и дверью
-  — перегородка
-  — остекленная лоджия
-  — лифт
-  — лестница
-  — балкон

Фрагмент плана этажа

4 этаж
4 подъезд



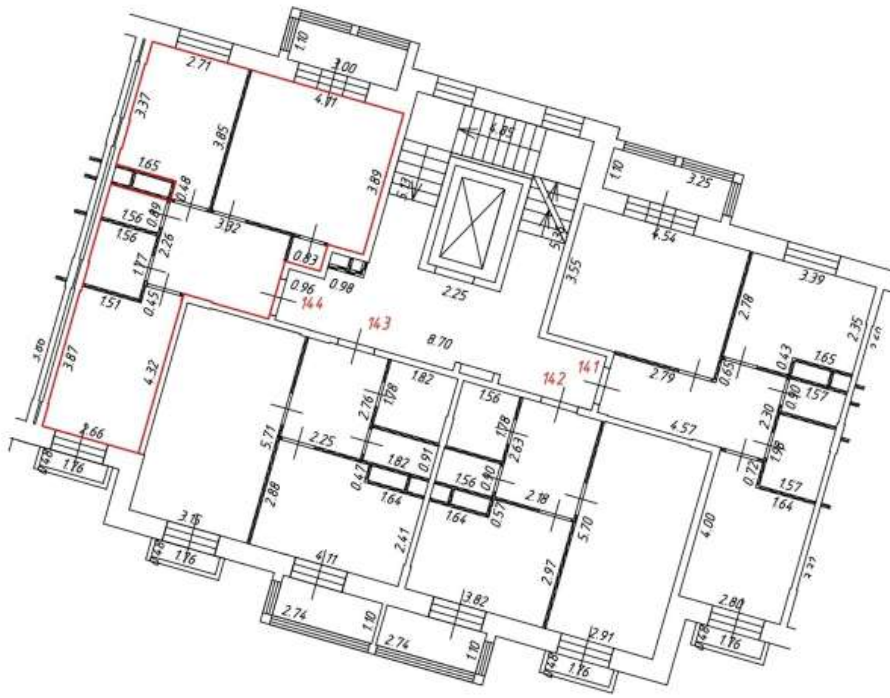
Условные обозначения:

-  — часть границы вновь образованного помещения
-  541 — номер помещения
-  6.50 — линейный размер
-  — стена с дверью
-  — стена с окном и дверью
-  — перегородка
-  — остекленная лоджия
-  — лифт
-  — лестница
-  — балкон


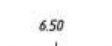
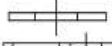



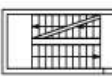
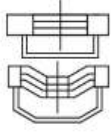
Масштаб: 1:200

Фрагмент плана этажа

4 этаж
4 подъезд



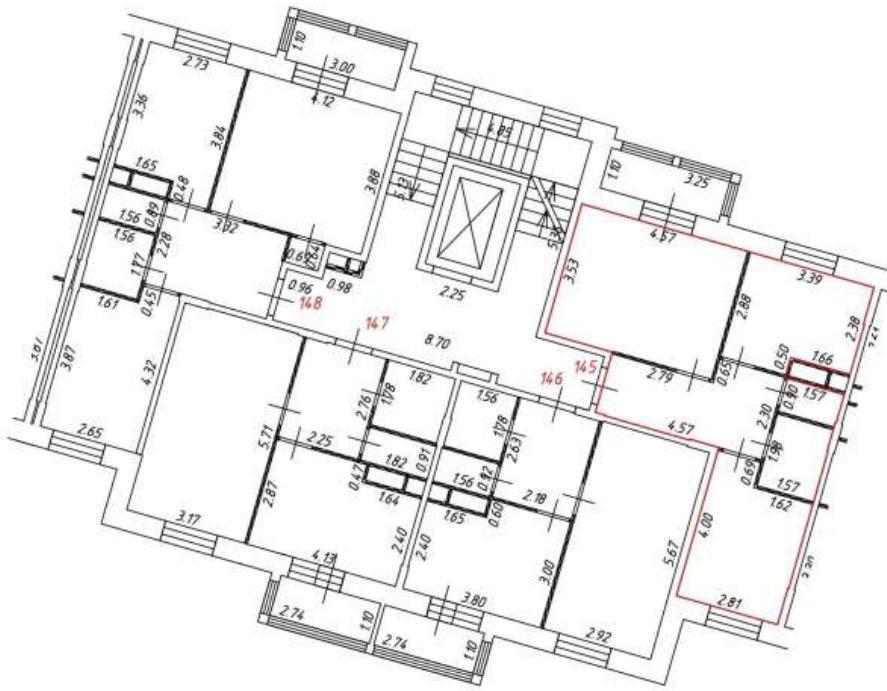
Условные обозначения:

-  — часть границы вновь образованного помещения
-  541 — номер помещения
-  6.50 — линейный размер
-  — стена с дверью
-  — стена с окном и дверью
-  — перегородка
-  — остекленная лоджия
-  — лифт
-  — лестница
-  — балкон



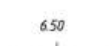





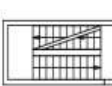
Масштаб: 1:200

Фрагмент плана этажа

5 этаж
4 подъезд



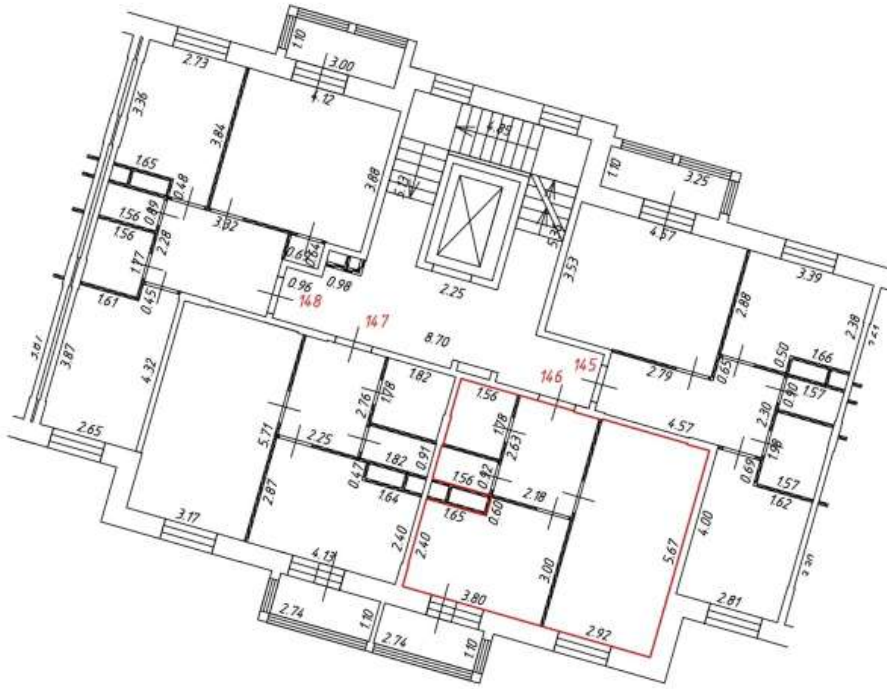
Условные обозначения:

-  — часть границы вновь образованного помещения
-  541 — номер помещения
-  6.50 — линейный размер
-  — стена с дверью
-  — стена с окном и дверью
-  — перегородка
-  — остекленная лоджия
-  — лифт
-  — лестница



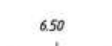

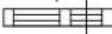




Масштаб: 1:200

Фрагмент плана этажа

5 этаж
4 подъезд



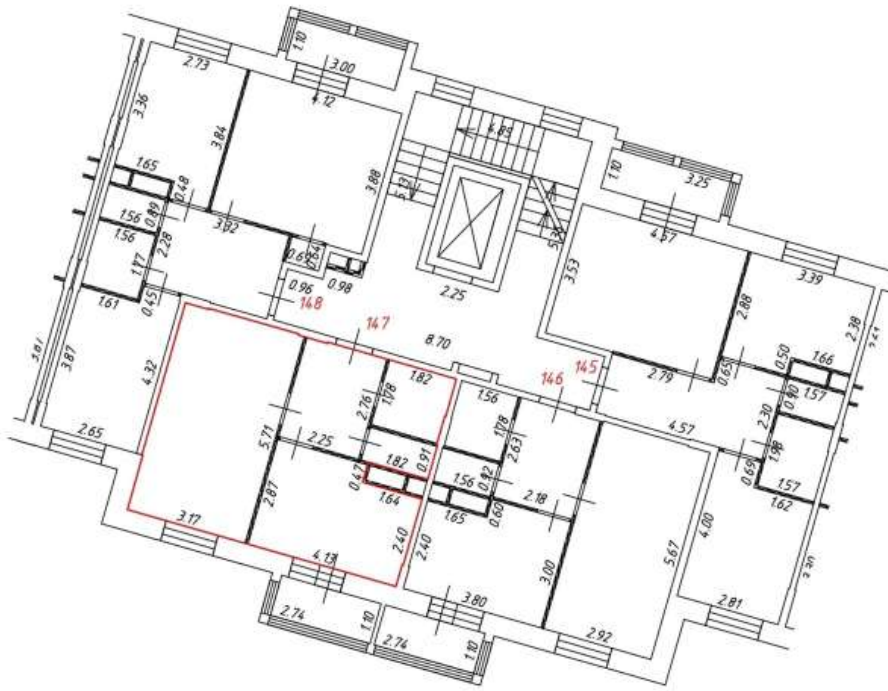
Условные обозначения:

-  — часть границы вновь образованного помещения
-  — номер помещения
-  6.50 — линейный размер
-  — стена с дверью
-  — стена с окном и дверью
-  — перегородка
-  — остекленная лоджия
-  — лифт
-  — лестница





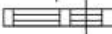




Масштаб: 1:200

Фрагмент плана этажа

5 этаж
4 подъезд



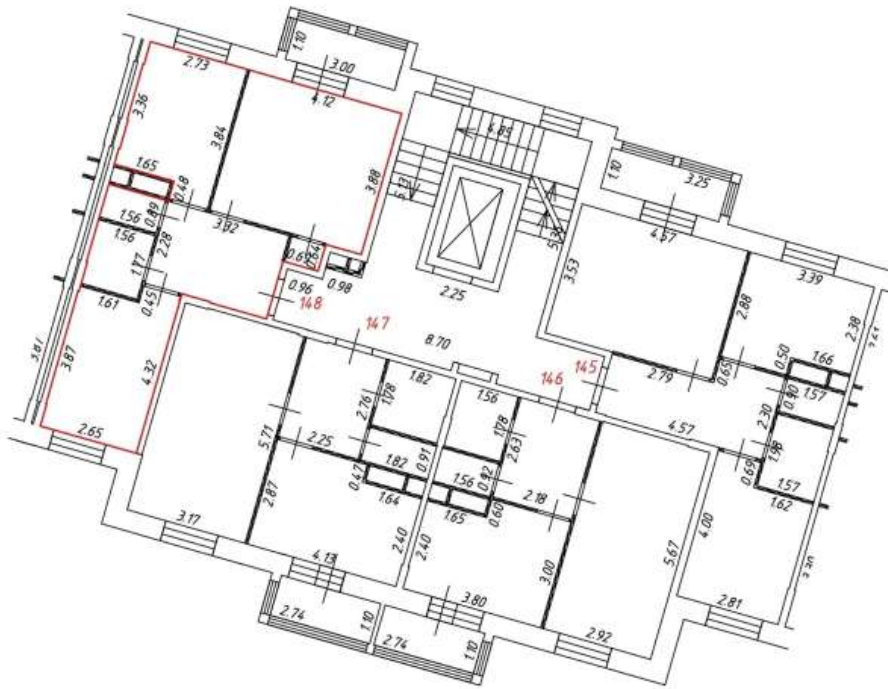
Условные обозначения:

-  — часть границы вновь образованного помещения
-  — номер помещения
-  6.50 — линейный размер
-  — стена с дверью
-  — стена с окном и дверью
-  — перегородка
-  — остекленная лоджия
-  — лифт
-  — лестница

Масштаб: 1:200

Фрагмент плана этажа

5 этаж
4 подъезд



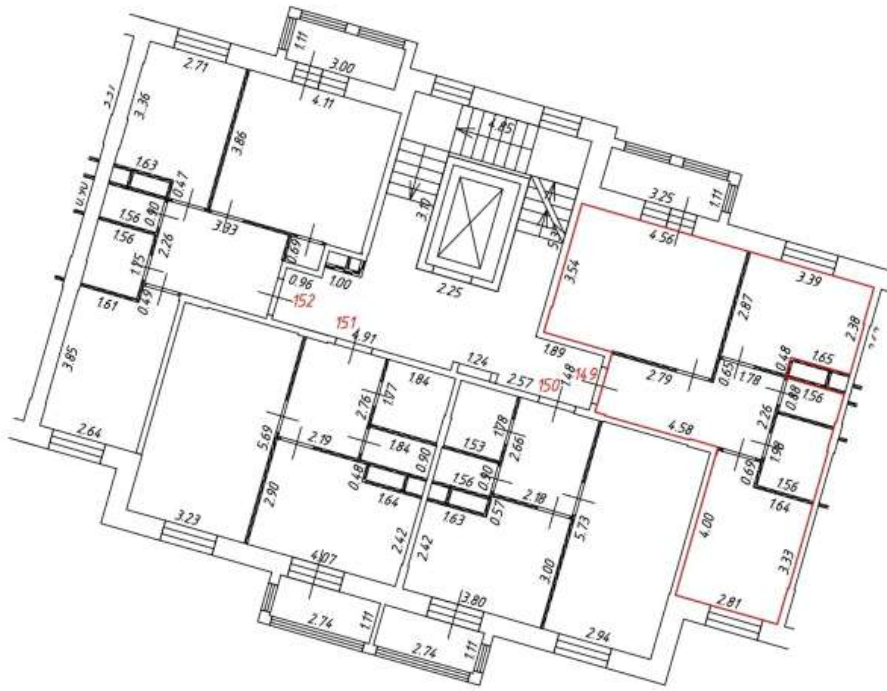
Условные обозначения:

- 541
– часть границы вновь образованного помещения
– номер помещения
- 6.50
– линейный размер
- стена с дверью
- стена с окном и дверью
- перегородка
- остекленная лоджия
- лифт
- лестница



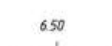






Масштаб: 1:200

Фрагмент плана этажа

6 этаж
4 подъезд

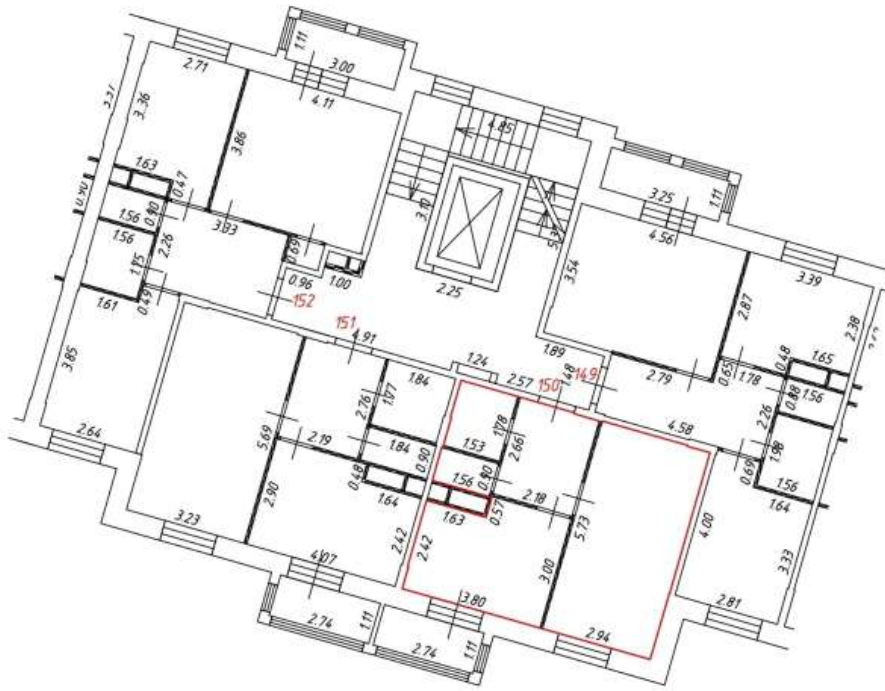


Условные обозначения:



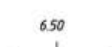


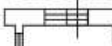


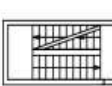
-  - часть границы вновь образованного помещения
-  - номер помещения
-  - линейный размер
-  - стена с дверью
-  - стена с окном и дверью
-  - перегородка
-  - остекленная лоджия
-  - лифт
-  - лестница

Фрагмент плана этажа

6 этаж
4 подъезд

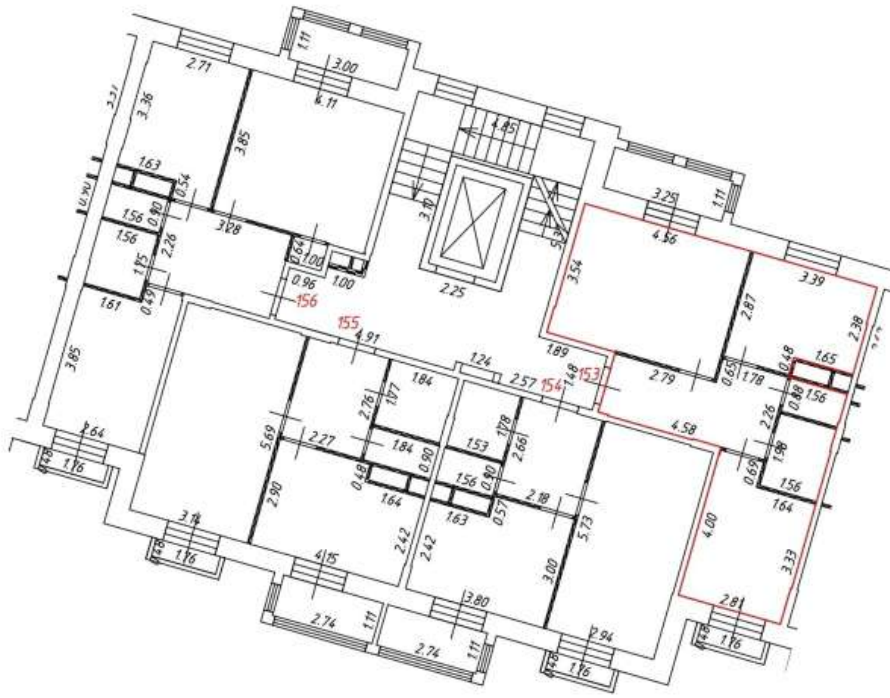


Условные обозначения:





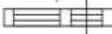
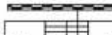




-  - часть границы вновь образованного помещения
-  - номер помещения
-  - линейный размер
-  - стена с дверью
-  - стена с окном и дверью
-  - перегородка
-  - остекленная лоджия
-  - лифт
-  - лестница

Фрагмент плана этажа

7 этаж
4 подъезд



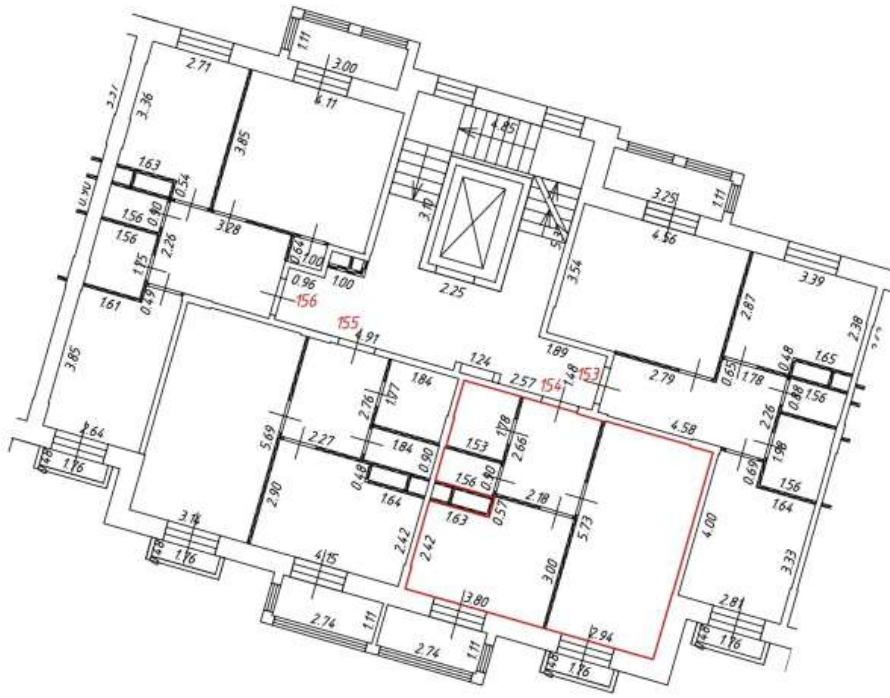
Условные обозначения:

-  - часть границы вновь образованного помещения
-  - номер помещения
-  - номер комнаты
-  - линейный размер
-  - стена с дверью
-  - стена с окном и дверью
-  - перегородка
-  - остекленная лоджия
-  - лифт
-  - лестница





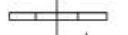
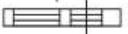
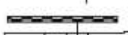

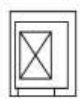
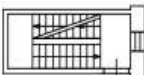
Масштаб: 1:200

Фрагмент плана этажа

7 этаж
4 подъезд

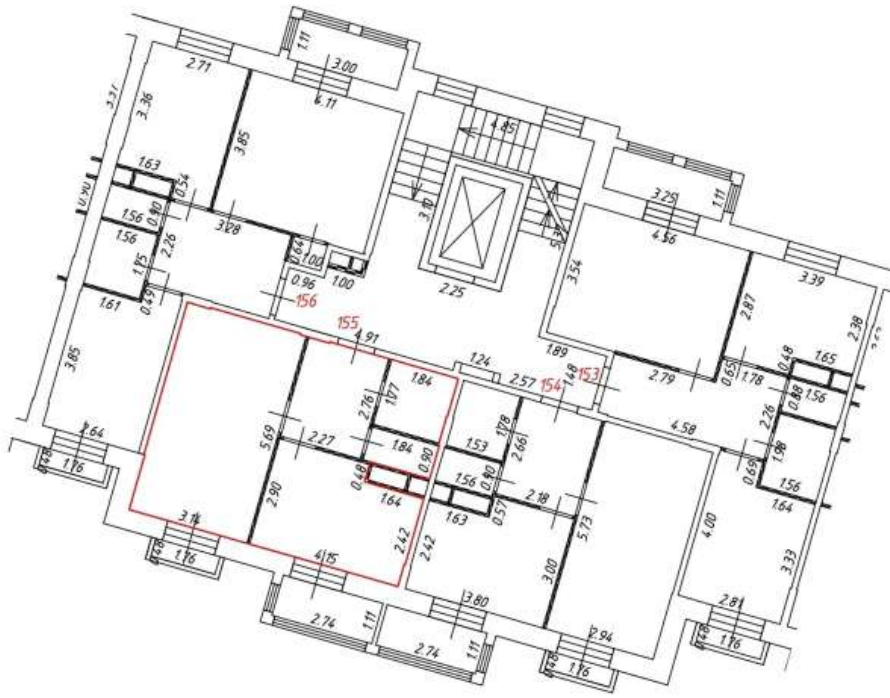


Условные обозначения:





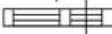





-  - часть границы вновь образованного помещения
-  - номер помещения
-  - номер комнаты
-  - линейный размер
-  - стена с дверью
-  - стена с окном и дверью
-  - перегородка
-  - остекленная лоджия
-  - лифт
-  - лестница

Фрагмент плана этажа

7 этаж
4 подъезд



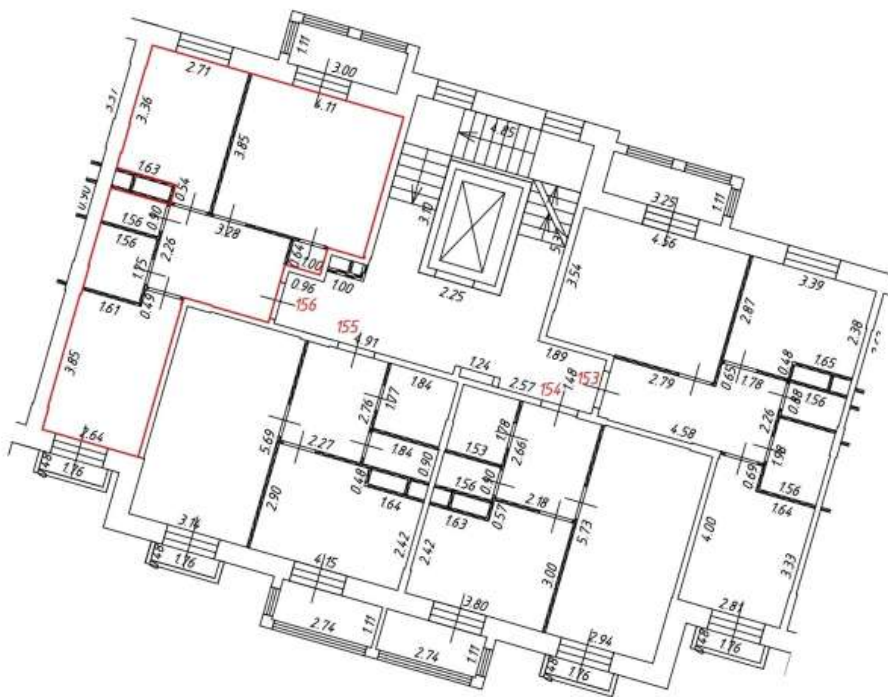
Условные обозначения:

-  - часть границы вновь образованного помещения
-  541 - номер помещения
-  6.50 - номер комнаты
-  - линейный размер
-  - стена с дверью
-  - стена с окном и дверью
-  - перегородка
-  - остекленная лоджия
-  - лифт
-  - лестница


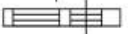




Масштаб: 1:200

Фрагмент плана этажа

7 этаж
4 подъезд



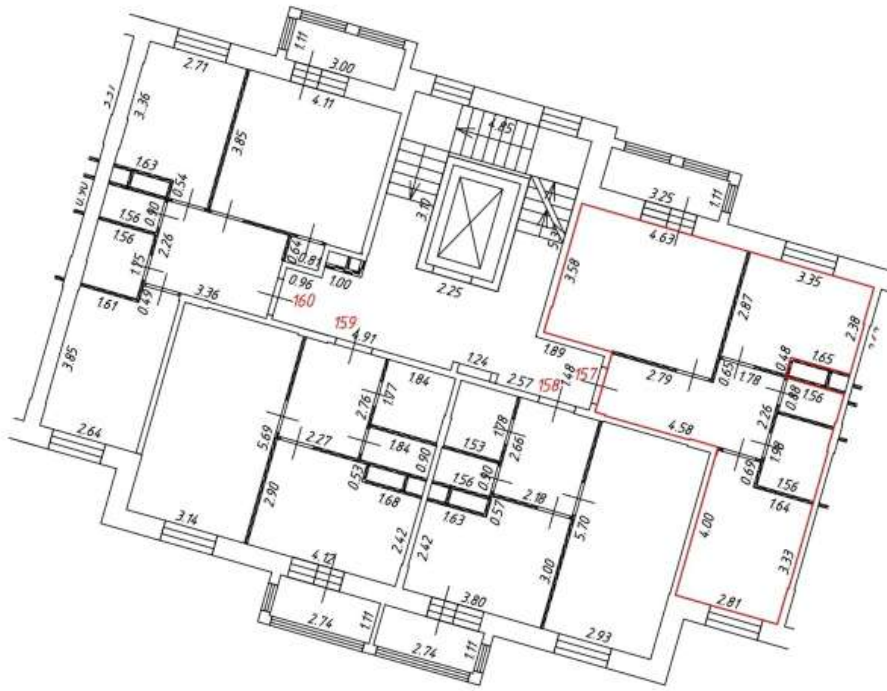
Условные обозначения:

- - часть границы вновь образованного помещения
- 541 - номер помещения
- 6.50 - номер комнаты
- - линейный размер
-  - стена с дверью
-  - стена с окном и дверью
-  - перегородка
-  - остекленная лоджия
-  - лифт
-  - лестница


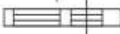

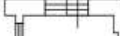

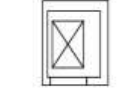
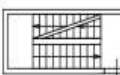
Масштаб: 1:200

Фрагмент плана этажа

8 этаж
4 подъезд



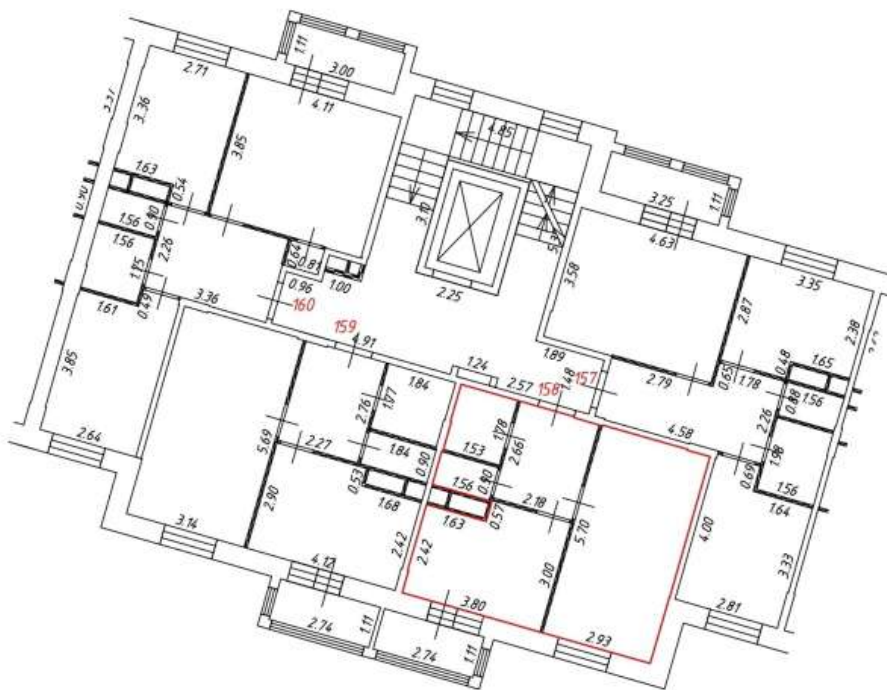
Условные обозначения:

- - часть границы вновь образованного помещения
- 541 - номер помещения
- 6.50
 - линейный размер
-  - стена с дверью
-  - стена с окном и дверью
-  - перегородка
-  - остекленная лоджия
-  - лифт
-  - лестница



Масштаб: 1:200

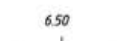

Фрагмент плана этажа

8 этаж
4 подъезд




Условные обозначения:

 - часть границы вновь образованного помещения
 - номер помещения

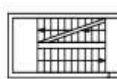
 6.50 - линейный размер
 - стена с дверью

 - стена с окном и дверью

 - перегородка

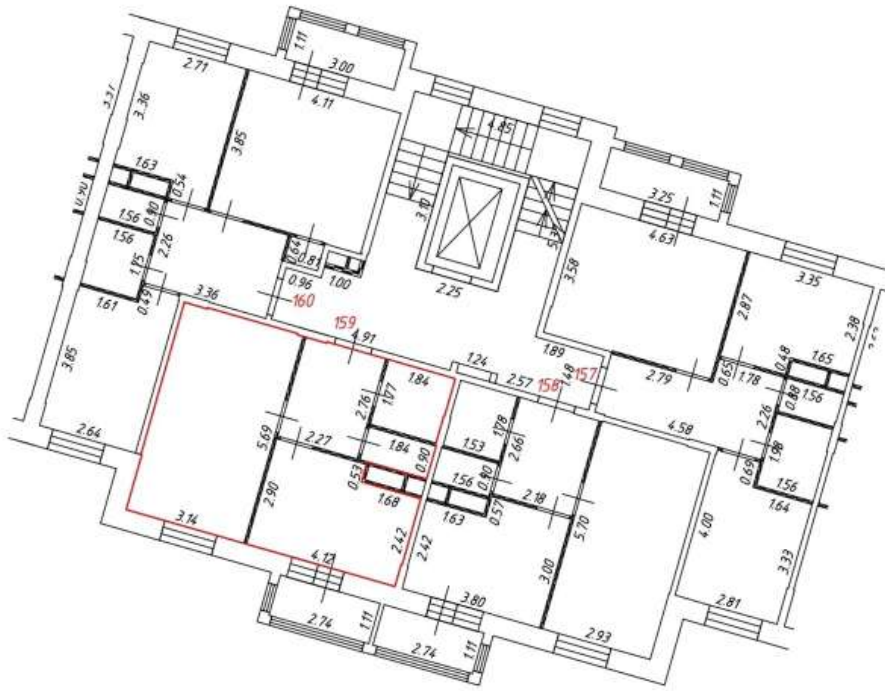
 - остекленная лоджия

 - лифт





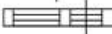
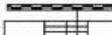



 - лестница

Фрагмент плана этажа

8 этаж
4 подъезд



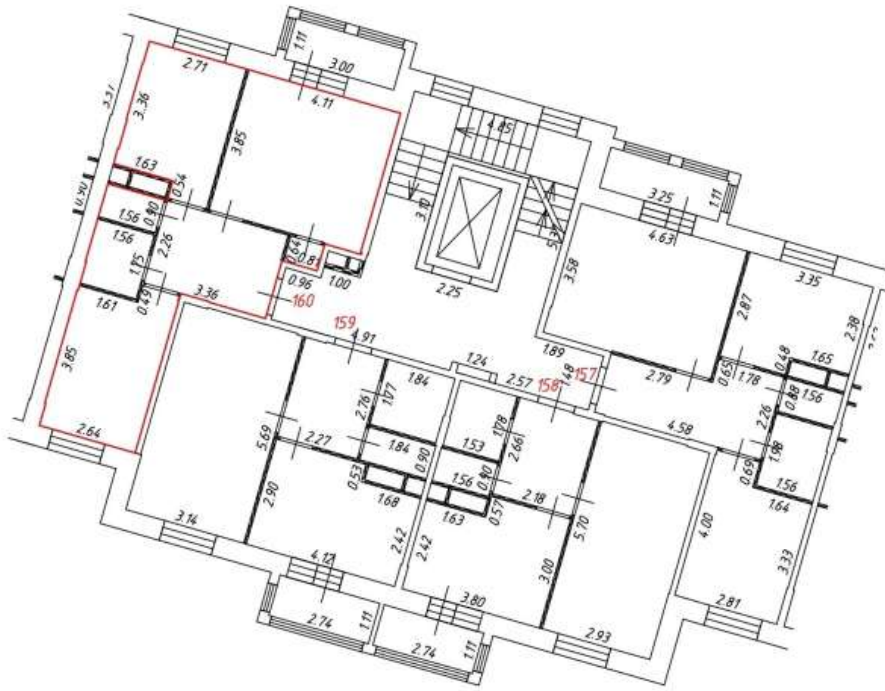
Условные обозначения:

-  - часть границы вновь образованного помещения
-  541 - номер помещения
-  6.50 - линейный размер
-  - стена с дверью
-  - стена с окном и дверью
-  - перегородка
-  - остекленная лоджия
-  - лифт
-  - лестница






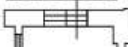


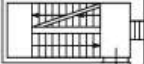
Масштаб: 1:200

Фрагмент плана этажа

8 этаж
4 подъезд



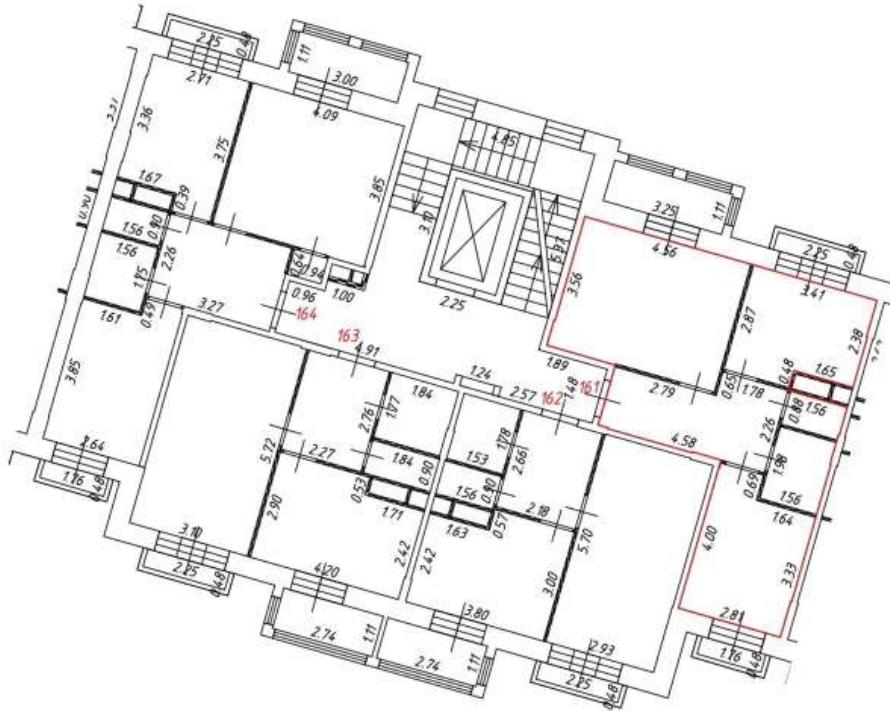
Условные обозначения:

-  - часть границы вновь образованного помещения
-  - номер помещения
-  - линейный размер
-  - стена с дверью
-  - стена с окном и дверью
-  - перегородка
-  - остекленная лоджия
-  - лифт
-  - лестница



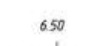






Масштаб: 1:200

Фрагмент плана этажа

9 этаж
4 подъезд

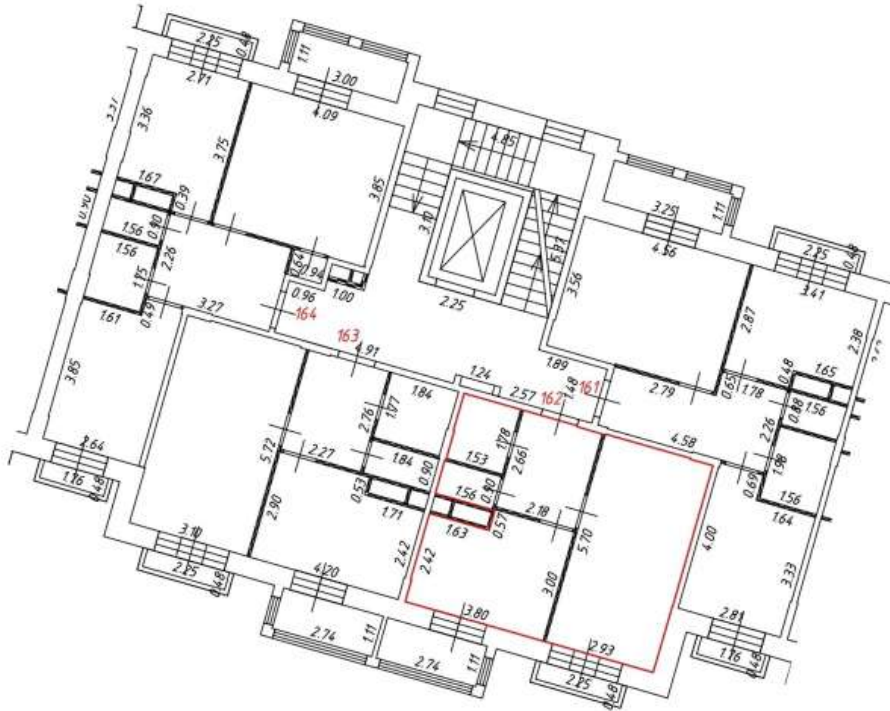


Условные обозначения:




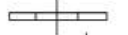
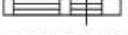



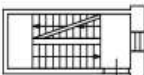
-  - часть границы вновь образованного помещения
-  - номер помещения
-  - линейный размер
-  - стена с дверью
-  - стена с окном и дверью
-  - перегородка
-  - остекленная лоджия
-  - лифт
-  - лестница

Фрагмент плана этажа

9 этаж
4 подъезд



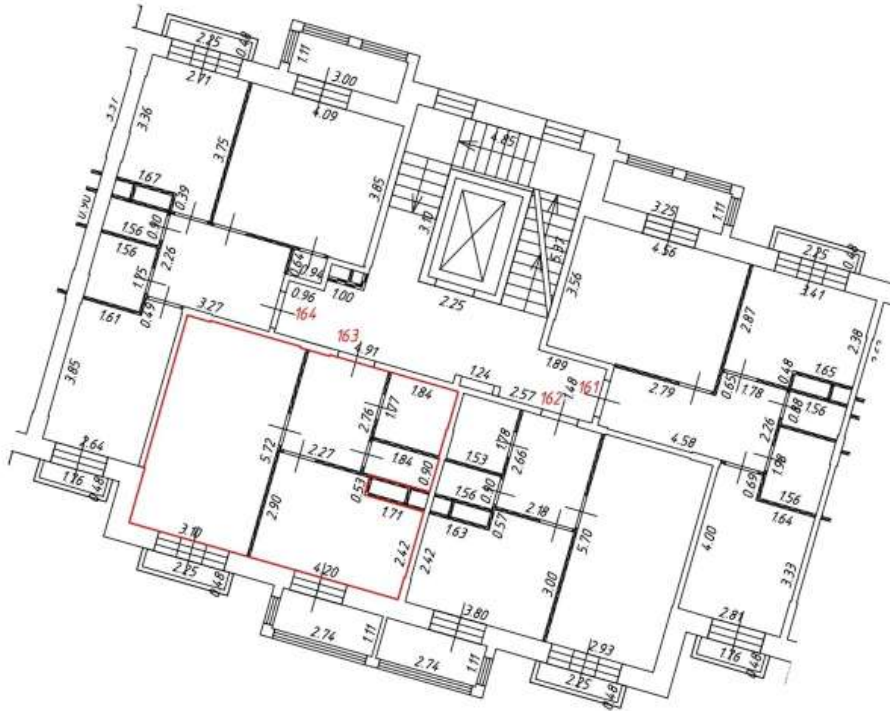
Условные обозначения:

-  - часть границы вновь образованного помещения
-  - номер помещения
-  - линейный размер
-  - стена с дверью
-  - стена с окном и дверью
-  - перегородка
-  - остекленная лоджия
-  - лифт
-  - лестница




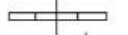
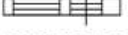



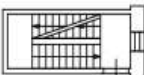
Масштаб: 1:200

Фрагмент плана этажа

9 этаж
4 подъезд



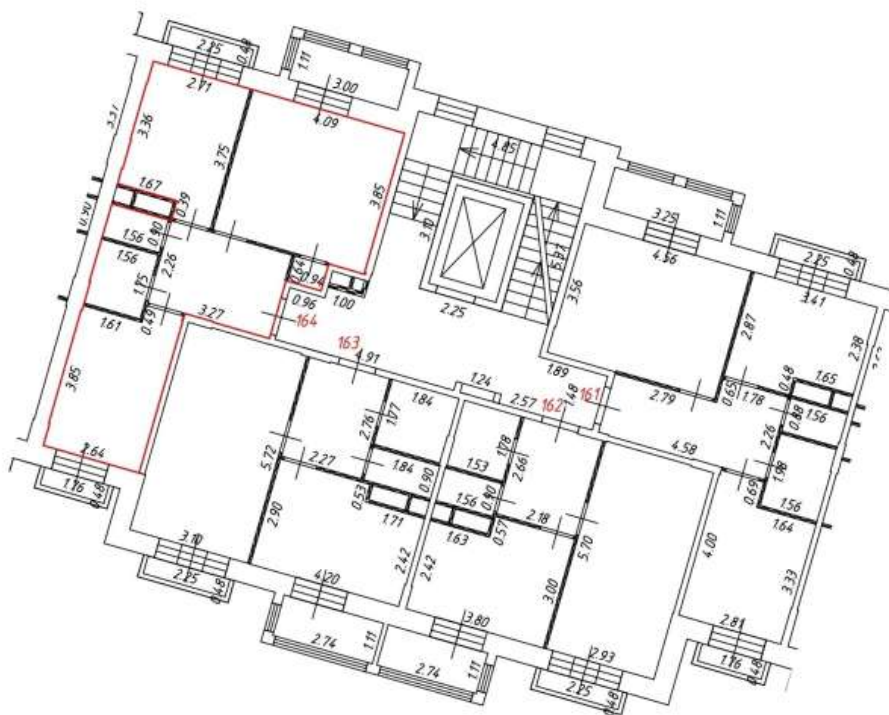
Условные обозначения:

-  - часть границы вновь образованного помещения
-  - номер помещения
-  6.50 - линейный размер
-  - стена с дверью
-  - стена с окном и дверью
-  - перегородка
-  - остекленная лоджия
-  - лифт
-  - лестница


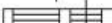





Масштаб: 1:200

Фрагмент плана этажа

9 этаж
4 подъезд



Условные обозначения:

- - часть границы вновь образованного помещения
- 541 - номер помещения
- 6.50
 - линейный размер
-  - стена с дверью
-  - стена с окном и дверью
-  - перегородка
-  - остекленная лоджия
-  - лифт
-  - лестница





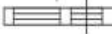

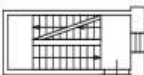
Масштаб: 1:200

Фрагмент плана этажа

1 этаж
5 подъезд



Условные обозначения:

-  - часть границы вновь образованного помещения
-  541 - номер помещения
-  6.50 - линейный размер
-  - стена с дверью
-  - стена с окном и дверью
-  - перегородка
-  - лестница




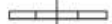
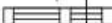


Масштаб: 1:200

Фрагмент плана этажа

1 этаж
5 подъезд



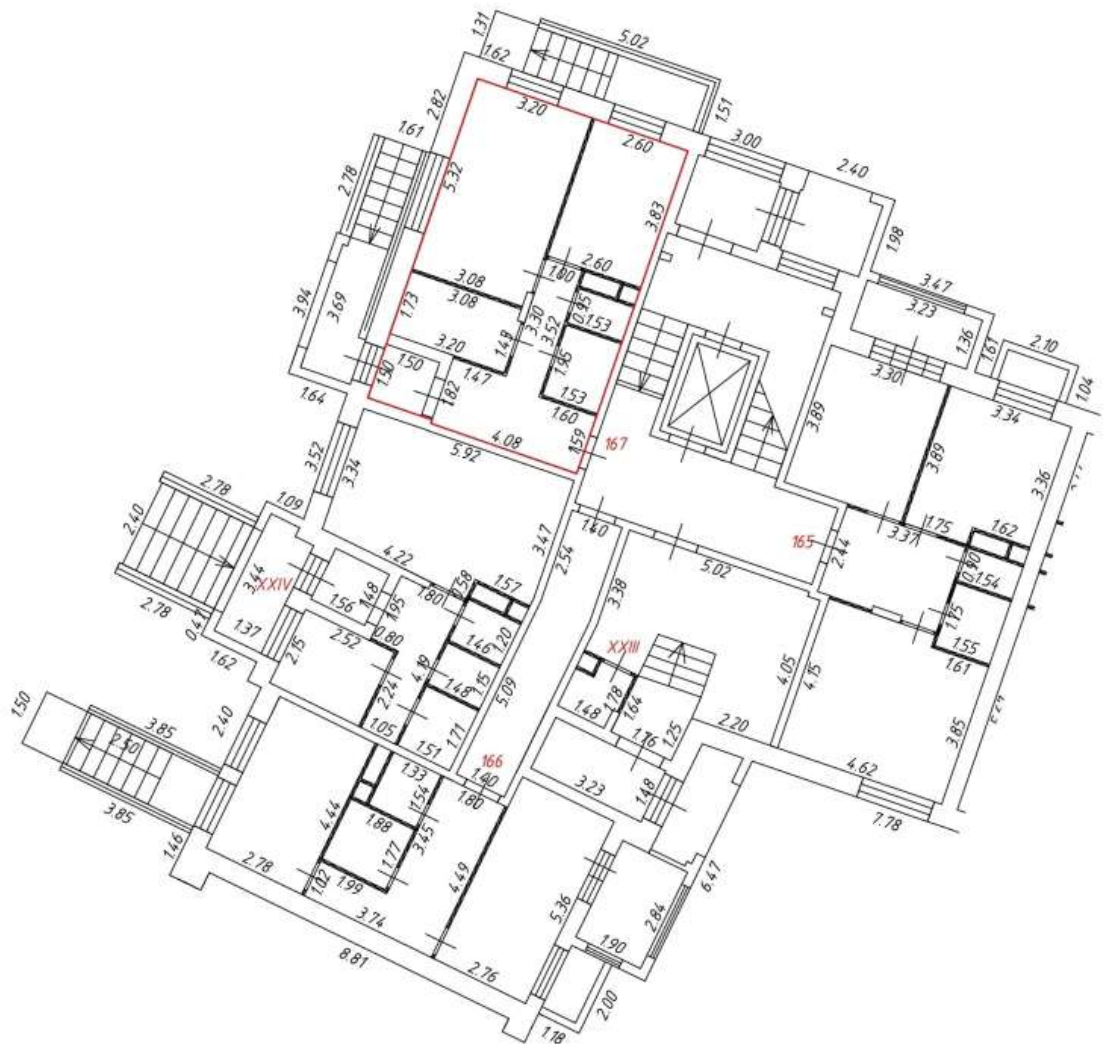
Условные обозначения:

-  - часть границы вновь образованного помещения
-  541 - номер помещения
-  6.50 - линейный размер
-  - стена с дверью
-  - стена с окном и дверью
-  - перегородка
-  - лестница








Масштаб: 1:200

Фрагмент плана этажа

1 этаж
5 подъезд



Условные обозначения:

-  - часть границы вновь образованного помещения
-  541 - номер помещения
-  6.50 - линейный размер
-  - стена с дверью
-  - стена с окном и дверью
-  - перегородка
-  - лестница



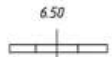
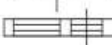





Масштаб: 1:200

Фрагмент плана этажа

2 этаж
5 подъезд



Условные обозначения:

-  — часть границы вновь образованного помещения
-  541 — номер помещения
-  6.50 — линейный размер
-  — стена с дверью
-  — стена с окном и дверью
-  — перегородка
-  — остекленная лоджия
-  — лифт
-  — лестница



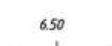

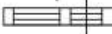




Масштаб: 1:200

Фрагмент плана этажа

2 этаж
5 подъезд



Условные обозначения:



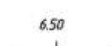
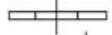
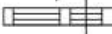




-  — часть границы вновь образованного помещения
-  541 — номер помещения
-  6.50 — линейный размер
-  — стена с дверью
-  — стена с окном и дверью
-  — перегородка
-  — остекленная лоджия
-  — лифт
-  — лестница

Фрагмент плана этажа

2 этаж
5 подъезд



Условные обозначения:

-  — часть границы вновь образованного помещения
-  541 — номер помещения
-  6.50 — линейный размер
-  — стена с дверью
-  — стена с окном и дверью
-  — перегородка
-  — остекленная лоджия
-  — лифт
-  — лестница



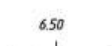

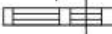




Масштаб: 1:200

Фрагмент плана этажа

2 этаж
5 подъезд



Условные обозначения:

-  — часть границы вновь образованного помещения
-  541 — номер помещения
-  6.50 — линейный размер
-  — стена с дверью
-  — стена с окном и дверью
-  — перегородка
-  — остекленная лоджия
-  — лифт
-  — лестница



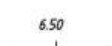




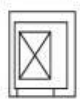
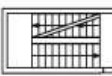
Масштаб: 1:200

Фрагмент плана этажа

2 этаж
5 подъезд



Условные обозначения:

-  — часть границы вновь образованного помещения
-  — номер помещения
-  — линейный размер
-  — стена с дверью
-  — стена с окном и дверью
-  — перегородка
-  — остекленная лоджия
-  — лифт
-  — лестница



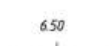





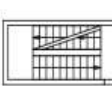
Масштаб: 1:200

Фрагмент плана этажа

3 этаж
5 подъезд



Условные обозначения:

-  - часть границы вновь образованного помещения
-  - номер помещения
-  - линейный размер
-  - стена с дверью
-  - стена с окном и дверью
-  - перегородка
-  - остекленная лоджия
-  - лифт
-  - лестница



Масштаб: 1:200

Фрагмент плана этажа

3 этаж
5 подъезд



Условные обозначения:

-  - часть границы вновь образованного помещения
-  - номер помещения

-  - линейный размер
-  - стена с дверью
-  - стена с окном и дверью
-  - перегородка
-  - остекленная лоджия
-  - лифт
-  - лестница

Масштаб: 1:200

Фрагмент плана этажа

3 этаж
5 подъезд



Условные обозначения:

- часть границы вновь образованного помещения
- 541 — номер помещения



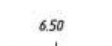

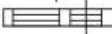



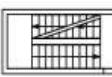


Фрагмент плана этажа

3 этаж
5 подъезд



Условные обозначения:



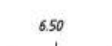
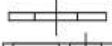

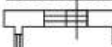



-  — часть границы вновь образованного помещения
-  541 — номер помещения
-  6.50 — линейный размер
-  — стена с дверью
-  — стена с окном и дверью
-  — перегородка
-  — остекленная лоджия
-  — лифт
-  — лестница

Фрагмент плана этажа

3 этаж
5 подъезд



Условные обозначения:

-  — часть границы вновь образованного помещения
-  541 — номер помещения
-  6.50 — линейный размер
-  — стена с дверью
-  — стена с окном и дверью
-  — перегородка
-  — остекленная лоджия
-  — лифт
-  — лестница


Масштаб: 1:200

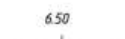

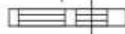

Фрагмент плана этажа

4 этаж
5 подъезд



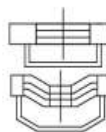
Условные обозначения:

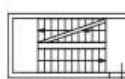
 - часть границы вновь образованного помещения
 541 - номер помещения

 650 - линейный размер
 - стена с дверью
 - стена с окном и дверью
 - перегородка

 - остекленная лоджия

 - лифт

 - балкон

 - лестница



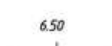






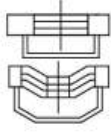
Масштаб: 1:200

Фрагмент плана этажа

4 этаж
5 подъезд



Условные обозначения:

-  — часть границы вновь образованного помещения
-  541 — номер помещения
-  6.50 — линейный размер
-  — стена с дверью
-  — стена с окном и дверью
-  — перегородка
-  — остекленная лоджия
-  — лифт
-  — лестница
-  — балкон



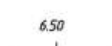

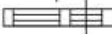




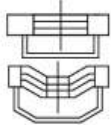
Масштаб: 1:200

Фрагмент плана этажа

4 этаж
5 подъезд



Условные обозначения:

-  – часть границы вновь образованного помещения
-  – номер помещения
-  6.50 – линейный размер
-  – стена с дверью
-  – стена с окном и дверью
-  – перегородка
-  – остекленная лоджия
-  – лифт
-  – лестница
-  – балкон



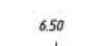



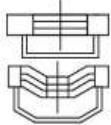
Масштаб: 1:200

Фрагмент плана этажа

4 этаж
5 подъезд



Условные обозначения:

-  — часть границы вновь образованного помещения
-  541 — номер помещения
-  6.50 — линейный размер
-  — стена с дверью
-  — стена с окном и дверью
-  — перегородка
-  — остекленная лоджия
-  — лифт
-  — лестница
-  — балкон

Масштаб: 1:200

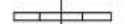
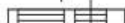


Фрагмент плана этажа

4 этаж
5 подъезд



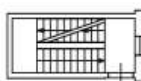
Условные обозначения:

— — часть границы вновь образованного помещения
 541 — номер помещения

6.50 — линейный размер
 — стена с дверью
 — стена с окном и дверью
 — перегородка
 — остекленная лоджия

 — балкон

 — лифт

 — лестница



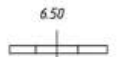



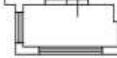
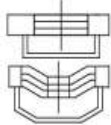

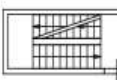
Масштаб: 1:200

Фрагмент плана этажа

5 этаж
5 подъезд



Условные обозначения:

-  - часть границы вновь образованного помещения
-  - номер помещения
-  - линейный размер
-  - стена с дверью
-  - стена с окном и дверью
-  - перегородка
-  - остекленная лоджия
-  - балкон
-  - лифт
-  - лестница



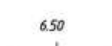

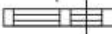




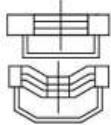
Масштаб: 1:200

Фрагмент плана этажа

5 этаж
5 подъезд



Условные обозначения:

-  — часть границы вновь образованного помещения
-  541 — номер помещения
-  6.50 — линейный размер
-  — стена с дверью
-  — стена с окном и дверью
-  — перегородка
-  — остекленная лоджия
-  — лифт
-  — лестница
-  — балкон



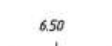
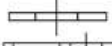

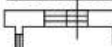



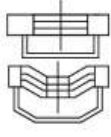
Масштаб: 1:200

Фрагмент плана этажа

5 этаж
5 подъезд



Условные обозначения:

-  – часть границы вновь образованного помещения
-  – номер помещения
-  6.50 – линейный размер
-  – стена с дверью
-  – стена с окном и дверью
-  – перегородка
-  – остекленная лоджия
-  – лифт
-  – лестница
-  – балкон



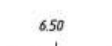

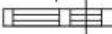



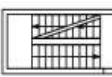
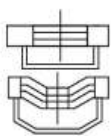
Масштаб: 1:200

Фрагмент плана этажа

5 этаж
5 подъезд



Условные обозначения:



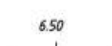

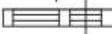



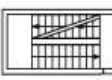
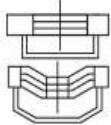
-  — часть границы вновь образованного помещения
-  541 — номер помещения
-  6.50 — линейный размер
-  — стена с дверью
-  — стена с окном и дверью
-  — перегородка
-  — остекленная лоджия
-  — лифт
-  — лестница
-  — балкон

Фрагмент плана этажа

5 этаж
5 подъезд



Условные обозначения:

-  — часть границы вновь образованного помещения
-  541 — номер помещения
-  6.50 — линейный размер
-  — стена с дверью
-  — стена с окном и дверью
-  — перегородка
-  — остекленная лоджия
-  — лифт
-  — лестница
-  — балкон


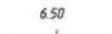

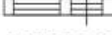
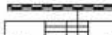
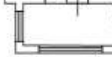
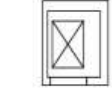

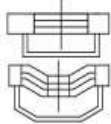
Масштаб: 1:200

Фрагмент плана этажа

6 этаж
5 подъезд



Условные обозначения:



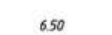

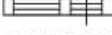
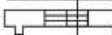




-  - часть границы вновь образованного помещения
- 541 - номер помещения
-  6.50 - линейный размер
-  - стена с дверью
-  - стена с окном и дверью
-  - перегородка
-  - остекленная лоджия
-  - лифт
-  - лестница
-  - балкон

Фрагмент плана этажа

6 этаж
5 подъезд



Условные обозначения:



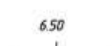
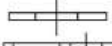




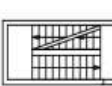
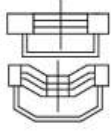
-  - часть границы вновь образованного помещения
-  - номер помещения
-  6.50 - линейный размер
-  - стена с дверью
-  - стена с окном и дверью
-  - перегородка
-  - остекленная лоджия
-  - лифт
-  - лестница
-  - балкон

Фрагмент плана этажа

6 этаж
5 подъезд



Условные обозначения:

-  - часть границы вновь образованного помещения
-  - номер помещения
-  6.50 - линейный размер
-  - стена с дверью
-  - стена с окном и дверью
-  - перегородка
-  - остекленная лоджия
-  - лифт
-  - лестница
-  - балкон



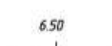
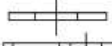




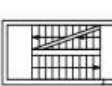
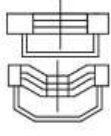
Масштаб: 1:200

Фрагмент плана этажа

6 этаж
5 подъезд



Условные обозначения:



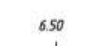
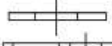




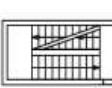
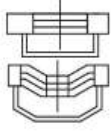
-  - часть границы вновь образованного помещения
-  - номер помещения
-  - линейный размер
-  - стена с дверью
-  - стена с окном и дверью
-  - перегородка
-  - остекленная лоджия
-  - лифт
-  - лестница
-  - балкон

Фрагмент плана этажа

6 этаж
5 подъезд



Условные обозначения:


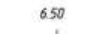
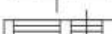
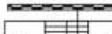


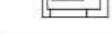

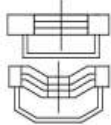
-  - часть границы вновь образованного помещения
-  - номер помещения
-  - линейный размер
-  - стена с дверью
-  - стена с окном и дверью
-  - перегородка
-  - остекленная лоджия
-  - лифт
-  - лестница
-  - балкон

Фрагмент плана этажа

7 этаж
5 подъезд



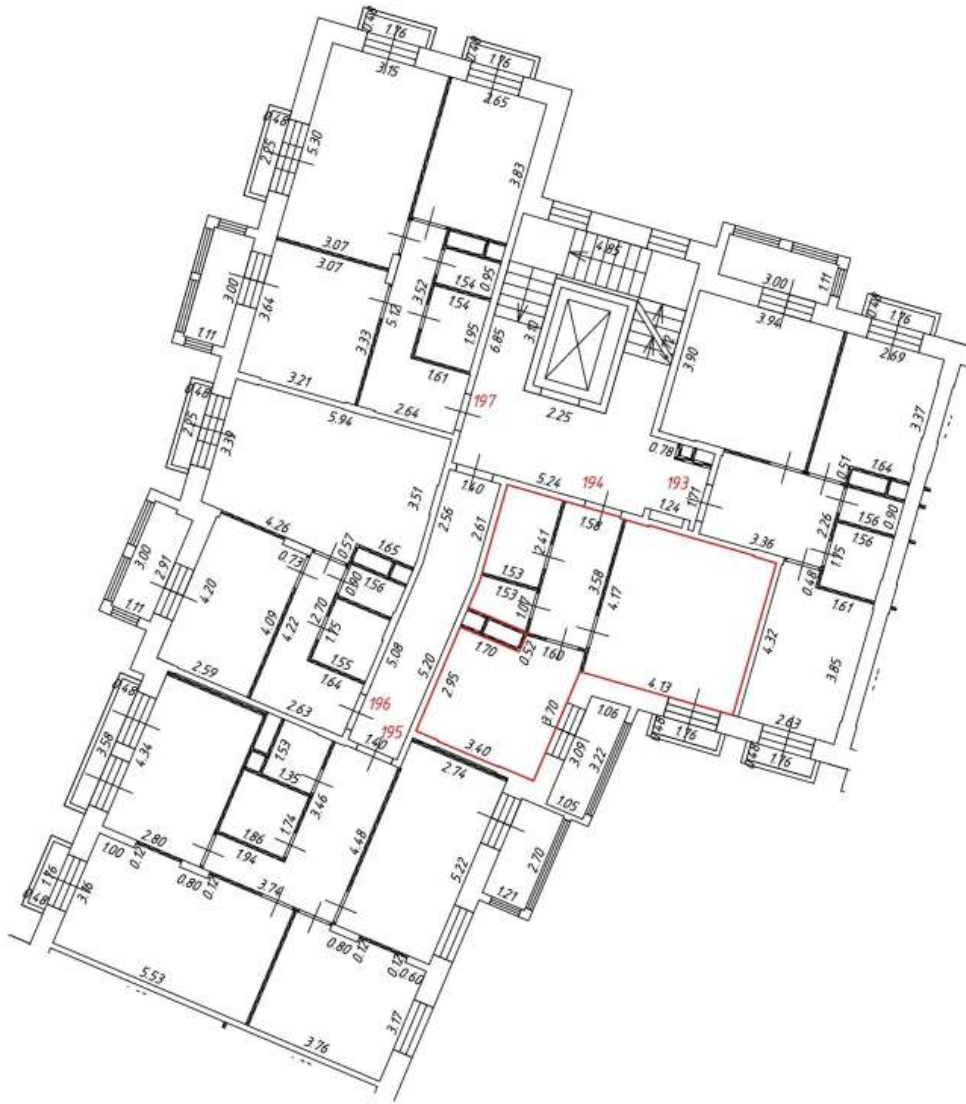
Условные обозначения:

-  - часть границы вновь образованного помещения
- 541 - номер помещения
- 6.50 - номер комнаты
-  - линейный размер
-  - стена с дверью
-  - стена с окном и дверью
-  - перегородка
-  - остекленная лоджия
-  - лифт
-  - лестница
-  - балкон



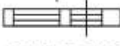



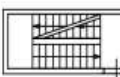
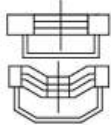
Масштаб: 1:200

Фрагмент плана этажа

7 этаж
5 подъезд



Условные обозначения:





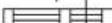





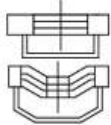
-  - часть границы вновь образованного помещения
- 541 - номер помещения
- 542 - номер комнаты
- 6.50 - линейный размер
-  - стена с дверью
-  - стена с окном и дверью
-  - перегородка
-  - остекленная лоджия
-  - лифт
-  - лестница
-  - балкон

Фрагмент плана этажа

7 этаж
5 подъезд



Условные обозначения:





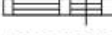
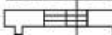




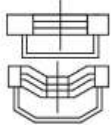
-  - часть границы вновь образованного помещения
-  541 - номер помещения
-  6.50 - номер комнаты
-  - линейный размер
-  - стена с дверью
-  - стена с окном и дверью
-  - перегородка
-  - остекленная лоджия
-  - лифт
-  - лестница
-  - балкон

Фрагмент плана этажа

7 этаж
5 подъезд



Условные обозначения:



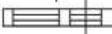

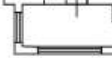


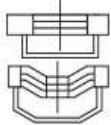
-  - часть границы вновь образованного помещения
-  - номер помещения
-  - номер комнаты
-  - линейный размер
-  - стена с дверью
-  - стена с окном и дверью
-  - перегородка
-  - остекленная лоджия
-  - лифт
-  - лестница
-  - балкон

Фрагмент плана этажа

7 этаж
5 подъезд



Условные обозначения:



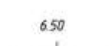




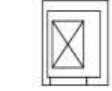

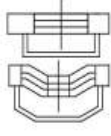
-  - часть границы вновь образованного помещения
- 541 - номер помещения
- 154 - номер комнаты
- 6.50 - линейный размер
-  - стена с дверью
-  - стена с окном и дверью
-  - перегородка
-  - остекленная лоджия
-  - лифт
-  - лестница
-  - балкон

Фрагмент плана этажа

8 этаж
5 подъезд



Условные обозначения:



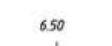






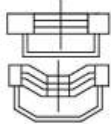
-  - часть границы вновь образованного помещения
-  - номер помещения
-  - линейный размер
-  - стена с дверью
-  - стена с окном и дверью
-  - перегородка
-  - остекленная лоджия
-  - лифт
-  - лестница
-  - балкон

Фрагмент плана этажа

8 этаж
5 подъезд



Условные обозначения:




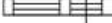




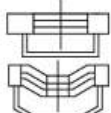
-  - часть границы вновь образованного помещения
-  - номер помещения
-  - линейный размер
-  - стена с дверью
-  - стена с окном и дверью
-  - перегородка
-  - остекленная лоджия
-  - лифт
-  - лестница
-  - балкон

Фрагмент плана этажа

8 этаж
5 подъезд



Условные обозначения:


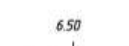


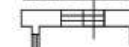

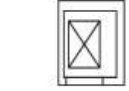
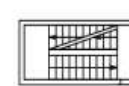
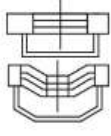
-  - часть границы вновь образованного помещения
- 541 - номер помещения
-  6.50 - линейный размер
-  - стена с дверью
-  - стена с окном и дверью
-  - перегородка
-  - остекленная лоджия
-  - лифт
-  - лестница
-  - балкон

Фрагмент плана этажа

8 этаж
5 подъезд



Условные обозначения:


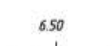
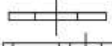




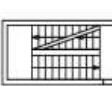
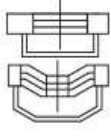
-  - часть границы вновь образованного помещения
- 541 - номер помещения
-  6.50 - линейный размер
-  - стена с дверью
-  - стена с окном и дверью
-  - перегородка
-  - остекленная лоджия
-  - лифт
-  - лестница
-  - балкон

Фрагмент плана этажа

8 этаж
5 подъезд



Условные обозначения:



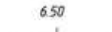

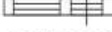


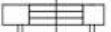


-  - часть границы вновь образованного помещения
- 541 - номер помещения
-  6.50 - линейный размер
-  - стена с дверью
-  - стена с окном и дверью
-  - перегородка
-  - остекленная лоджия
-  - лифт
-  - лестница
-  - балкон

Фрагмент плана этажа

9 этаж
5 подъезд

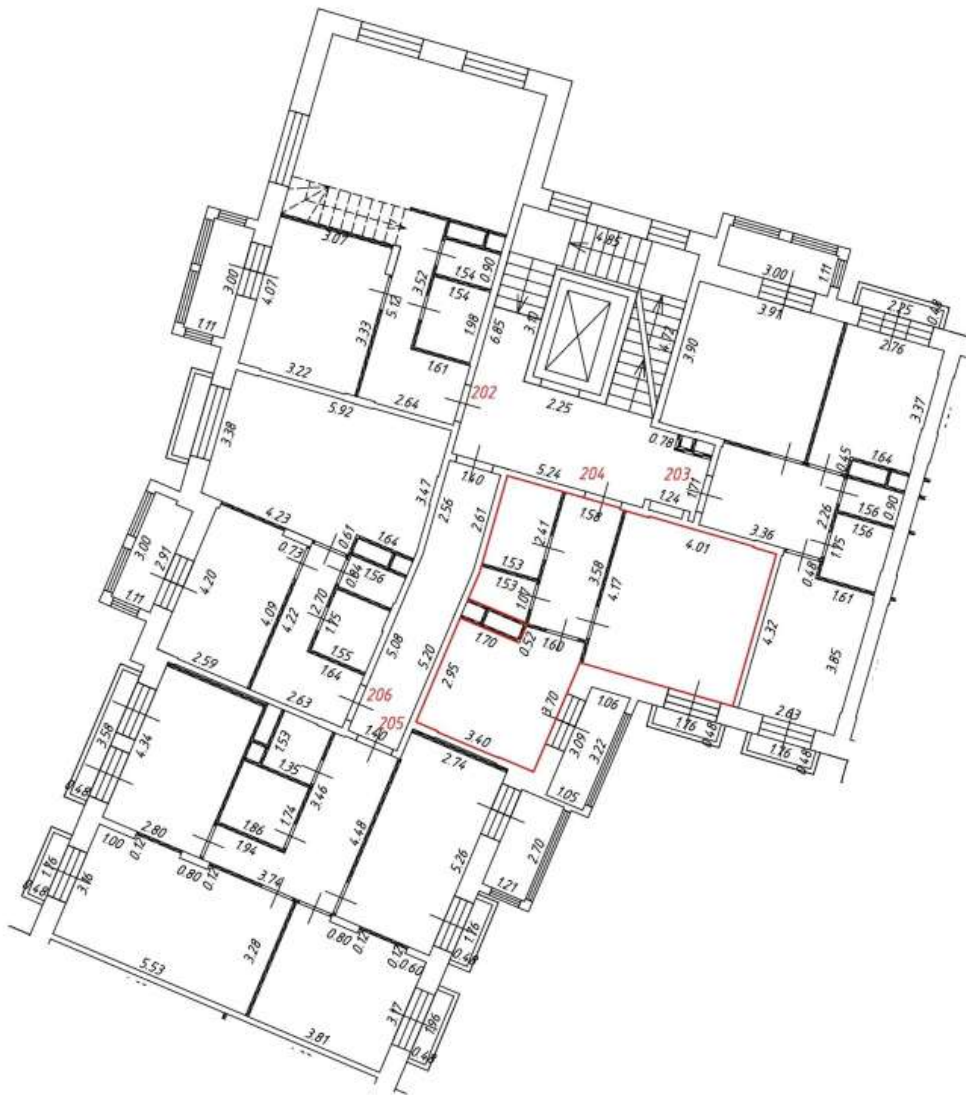


Условные обозначения:



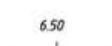





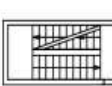
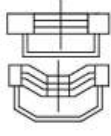
-  - часть границы вновь образованного помещения
-  - номер помещения
-  6.50 - линейный размер
-  - стена с дверью
-  - стена с окном и дверью
-  - перегородка
-  - остекленная лоджия
-  - балкон
-  - лифт
-  - лестница

Фрагмент плана этажа

9 этаж
5 подъезд



Условные обозначения:

-  - часть границы вновь образованного помещения
-  - номер помещения
-  - линейный размер
-  - стена с дверью
-  - стена с окном и дверью
-  - перегородка
-  - остекленная лоджия
-  - лифт
-  - лестница
-  - балкон



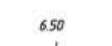
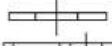




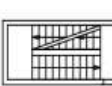
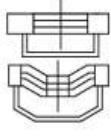
Масштаб: 1:200

Фрагмент плана этажа

9 этаж
5 подъезд



Условные обозначения:





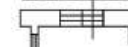


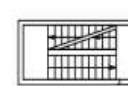
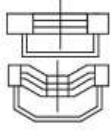
-  - часть границы вновь образованного помещения
-  - номер помещения
-  - линейный размер
-  - стена с дверью
-  - стена с окном и дверью
-  - перегородка
-  - остекленная лоджия
-  - лифт
-  - лестница
-  - балкон

Фрагмент плана этажа

9 этаж
5 подъезд



Условные обозначения:





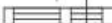

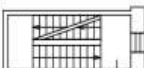
-  - часть границы вновь образованного помещения
- 541 - номер помещения
-  6.50 - линейный размер
-  - стена с дверью
-  - стена с окном и дверью
-  - перегородка
-  - остекленная лоджия
-  - лифт
-  - лестница
-  - балкон

Фрагмент плана этажа

1 этаж
6 подъезд



Условные обозначения:

-  - часть границы вновь образованного помещения
-  - номер помещения
-  - линейный размер
-  - стена с дверью
-  - стена с окном и дверью
-  - перегородка
-  - лестница




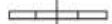
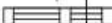

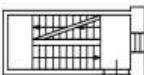
Масштаб: 1:200

Фрагмент плана этажа

1 этаж
6 подъезд



Условные обозначения:

-  - часть границы вновь образованного помещения
-  - номер помещения
-  - линейный размер
-  - стена с дверью
-  - стена с окном и дверью
-  - перегородка
-  - лестница




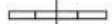
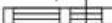


Масштаб: 1:200

Фрагмент плана этажа

1 этаж
6 подъезд



Условные обозначения:

-  - часть границы вновь образованного помещения
-  - номер помещения
-  - линейный размер
-  - стена с дверью
-  - стена с окном и дверью
-  - перегородка
-  - лестница



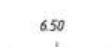


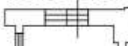


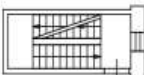
Масштаб: 1:200

Фрагмент плана этажа

2 этаж
6 подъезд



Условные обозначения:

-  — часть границы вновь образованного помещения
-  — номер помещения
-  — линейный размер
-  — стена с дверью
-  — стена с окном и дверью
-  — перегородка
-  — остекленная лоджия
-  — лифт
-  — лестница



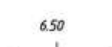


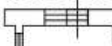



Масштаб: 1:200

Фрагмент плана этажа

2 этаж
6 подъезд



Условные обозначения:

-  — часть границы вновь образованного помещения
-  541 — номер помещения
-  6.50 — линейный размер
-  — стена с дверью
-  — стена с окном и дверью
-  — перегородка
-  — остекленная лоджия
-  — лифт
-  — лестница



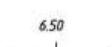

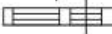



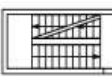
Масштаб: 1:200

Фрагмент плана этажа

2 этаж
6 подъезд



Условные обозначения:

-  — часть границы вновь образованного помещения
-  541 — номер помещения
-  6.50 — линейный размер
-  — стена с дверью
-  — стена с окном и дверью
-  — перегородка
-  — остекленная лоджия
-  — лифт
-  — лестница



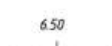
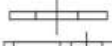





Масштаб: 1:200

Фрагмент плана этажа

3 этаж
6 подъезд



Условные обозначения:

-  — часть границы вновь образованного помещения
-  541 — номер помещения
-  6.50 — линейный размер
-  — стена с дверью
-  — стена с окном и дверью
-  — перегородка
-  — остекленная лоджия
-  — лифт
-  — лестница



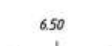


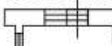



Масштаб: 1:200

Фрагмент плана этажа

3 этаж
6 подъезд



Условные обозначения:

-  — часть границы вновь образованного помещения
-  — номер помещения
-  — линейный размер
-  — стена с дверью
-  — стена с окном и дверью
-  — перегородка
-  — остекленная лоджия
-  — лифт
-  — лестница



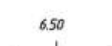
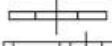

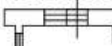


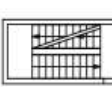
Масштаб: 1:200

Фрагмент плана этажа

3 этаж
6 подъезд



Условные обозначения:

-  – часть границы вновь образованного помещения
-  – номер помещения
-  – линейный размер
-  – стена с дверью
-  – стена с окном и дверью
-  – перегородка
-  – остекленная лоджия
-  – лифт
-  – лестница



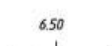

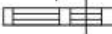




Масштаб: 1:200

Фрагмент плана этажа

3 этаж
6 подъезд



Условные обозначения:

-  — часть границы вновь образованного помещения
-  541 — номер помещения
-  6.50 — линейный размер
-  — стена с дверью
-  — стена с окном и дверью
-  — перегородка
-  — остекленная лоджия
-  — лифт
-  — лестница



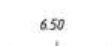
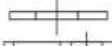



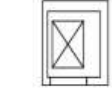

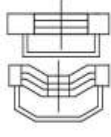
Масштаб: 1:200

Фрагмент плана этажа

4 этаж
6 подъезд



Условные обозначения:

-  — часть границы вновь образованного помещения
-  541 — номер помещения
-  6.50 — линейный размер
-  — стена с дверью
-  — стена с окном и дверью
-  — перегородка
-  — остекленная лоджия
-  — лифт
-  — лестница
-  — балкон



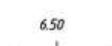


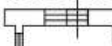


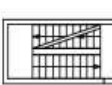
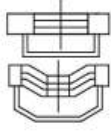
Масштаб: 1:200

Фрагмент плана этажа

4 этаж
6 подъезд



Условные обозначения:

-  — часть границы вновь образованного помещения
-  — номер помещения
-  6.50 — линейный размер
-  — стена с дверью
-  — стена с окном и дверью
-  — перегородка
-  — остекленная лоджия
-  — лифт
-  — лестница
-  — балкон



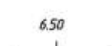
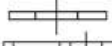

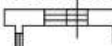



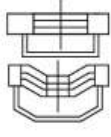
Масштаб: 1:200

Фрагмент плана этажа

4 этаж
6 подъезд



Условные обозначения:

-  — часть границы вновь образованного помещения
-  — номер помещения
-  — линейный размер
-  — стена с дверью
-  — стена с окном и дверью
-  — перегородка
-  — остекленная лоджия
-  — лифт
-  — лестница
-  — балкон



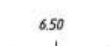


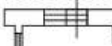



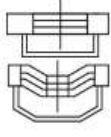
Масштаб: 1:200

Фрагмент плана этажа

4 этаж
6 подъезд



Условные обозначения:

-  — часть границы вновь образованного помещения
-  541 — номер помещения
-  6.50 — линейный размер
-  — стена с дверью
-  — стена с окном и дверью
-  — перегородка
-  — остекленная лоджия
-  — лифт
-  — лестница
-  — балкон



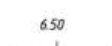
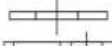





Масштаб: 1:200

Фрагмент плана этажа

5 этаж
6 подъезд



Условные обозначения:

-  — часть границы вновь образованного помещения
-  541 — номер помещения
-  6.50 — линейный размер
-  — стена с дверью
-  — стена с окном и дверью
-  — перегородка
-  — остекленная лоджия
-  — лифт
-  — лестница



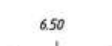


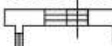



Масштаб: 1:200

Фрагмент плана этажа

5 этаж
6 подъезд



Условные обозначения:

-  — часть границы вновь образованного помещения
-  541 — номер помещения
-  6.50 — линейный размер
-  — стена с дверью
-  — стена с окном и дверью
-  — перегородка
-  — остекленная лоджия
-  — лифт
-  — лестница










Масштаб: 1:200

Фрагмент плана этажа

5 этаж
6 подъезд



Условные обозначения:

-  — часть границы вновь образованного помещения
-  541 — номер помещения
-  6.50 — линейный размер
-  — стена с дверью
-  — стена с окном и дверью
-  — перегородка
-  — остекленная лоджия
-  — лифт
-  — лестница



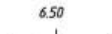

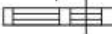




Масштаб: 1:200

Фрагмент плана этажа

5 этаж
6 подъезд



Условные обозначения:

-  — часть границы вновь образованного помещения
-  541 — номер помещения
-  6.50 — линейный размер
-  — стена с дверью
-  — стена с окном и дверью
-  — перегородка
-  — остекленная лоджия
-  — лифт
-  — лестница




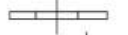
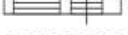
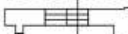


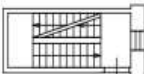
Масштаб: 1:200

Фрагмент плана этажа

6 этаж
6 подъезд



Условные обозначения:



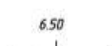
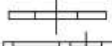

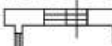


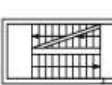
-  - часть границы вновь образованного помещения
-  - номер помещения
-  - линейный размер
-  - стена с дверью
-  - стена с окном и дверью
-  - перегородка
-  - остекленная лоджия
-  - лифт
-  - лестница

Фрагмент плана этажа

6 этаж
6 подъезд



Условные обозначения:

-  - часть границы вновь образованного помещения
-  - номер помещения
-  - линейный размер
-  - стена с дверью
-  - стена с окном и дверью
-  - перегородка
-  - остекленная лоджия
-  - лифт
-  - лестница





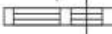
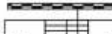




Масштаб: 1:200

Фрагмент плана этажа

7 этаж
6 подъезд



Условные обозначения:

-  - часть границы вновь образованного помещения
-  - номер помещения
-  - номер комнаты
-  - линейный размер
-  - стена с дверью
-  - стена с окном и дверью
-  - перегородка
-  - остекленная лоджия
-  - лифт
-  - лестница





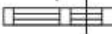
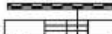




Масштаб: 1:200

Фрагмент плана этажа

7 этаж
6 подъезд



Условные обозначения:

-  - часть границы вновь образованного помещения
-  - номер помещения
-  - номер комнаты
-  - линейный размер
-  - стена с дверью
-  - стена с окном и дверью
-  - перегородка
-  - остекленная лоджия
-  - лифт
-  - лестница





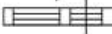
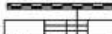




Масштаб: 1:200

Фрагмент плана этажа

7 этаж
6 подъезд



Условные обозначения:

-  - часть границы вновь образованного помещения
-  - номер помещения
-  - номер комнаты
-  - линейный размер
-  - стена с дверью
-  - стена с окном и дверью
-  - перегородка
-  - остекленная лоджия
-  - лифт
-  - лестница



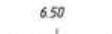

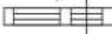




Масштаб: 1:200

Фрагмент плана этажа

8 этаж
6 подъезд



Условные обозначения:

-  - часть границы вновь образованного помещения
-  - номер помещения
-  - линейный размер
-  - стена с дверью
-  - стена с окном и дверью
-  - перегородка
-  - остекленная лоджия
-  - лифт
-  - лестница




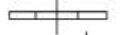
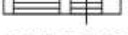
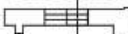



Масштаб: 1:200

Фрагмент плана этажа

8 этаж
6 подъезд



Условные обозначения:

-  - часть границы вновь образованного помещения
-  - номер помещения
-  - линейный размер
-  - стена с дверью
-  - стена с окном и дверью
-  - перегородка
-  - остекленная лоджия
-  - лифт
-  - лестница




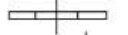
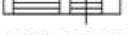
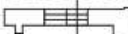


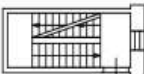
Масштаб: 1:200

Фрагмент плана этажа

8 этаж
6 подъезд



Условные обозначения:

-  - часть границы вновь образованного помещения
-  - номер помещения
-  - линейный размер
-  - стена с дверью
-  - стена с окном и дверью
-  - перегородка
-  - остекленная лоджия
-  - лифт
-  - лестница










Масштаб: 1:200

Фрагмент плана этажа

8 этаж
6 подъезд



Условные обозначения:

-  - часть границы вновь образованного помещения
-  - номер помещения
-  - линейный размер
-  - стена с дверью
-  - стена с окном и дверью
-  - перегородка
-  - остекленная лоджия
-  - лифт
-  - лестница



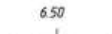
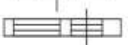





Масштаб: 1:200

Фрагмент плана этажа

9 этаж
6 подъезд



Условные обозначения:

-  - часть границы вновь образованного помещения
-  - номер помещения
-  - линейный размер
-  - стена с дверью
-  - стена с окном и дверью
-  - перегородка
-  - остекленная лоджия
-  - лифт
-  - лестница


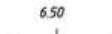
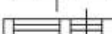





Масштаб: 1:200

Фрагмент плана этажа

9 этаж
6 подъезд



Условные обозначения:

-  - часть границы вновь образованного помещения
- 541 - номер помещения
-  6.50 - линейный размер
-  - стена с дверью
-  - стена с окном и дверью
-  - перегородка
-  - остекленная лоджия
-  - лифт
-  - лестница





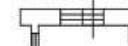

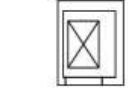
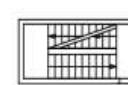
Масштаб: 1:200

Фрагмент плана этажа

9 этаж
6 подъезд



Условные обозначения:



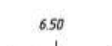
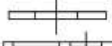

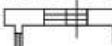


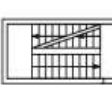
-  - часть границы вновь образованного помещения
- 541 - номер помещения
-  6.50 - линейный размер
-  - стена с дверью
-  - стена с окном и дверью
-  - перегородка
-  - остекленная лоджия
-  - лифт
-  - лестница

Фрагмент плана этажа

9 этаж
6 подъезд



Условные обозначения:

-  - часть границы вновь образованного помещения
-  - номер помещения
-  - линейный размер
-  - стена с дверью
-  - стена с окном и дверью
-  - перегородка
-  - остекленная лоджия
-  - лифт
-  - лестница







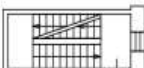
Масштаб: 1:200

Фрагмент плана этажа

1 этаж
7 подъезд



Условные обозначения:

-  - часть границы вновь образованного помещения
-  - номер помещения
-  - линейный размер
-  - стена с дверью
-  - стена с окном и дверью
-  - перегородка
-  - лестница






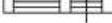

Масштаб: 1:200

Фрагмент плана этажа

1 этаж
7 подъезд



Условные обозначения:

-  - часть границы вновь образованного помещения
-  - номер помещения
-  - линейный размер
-  - стена с дверью
-  - стена с окном и дверью
-  - перегородка
-  - лестница





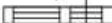


Масштаб: 1:200

Фрагмент плана этажа

1 этаж
7 подъезд



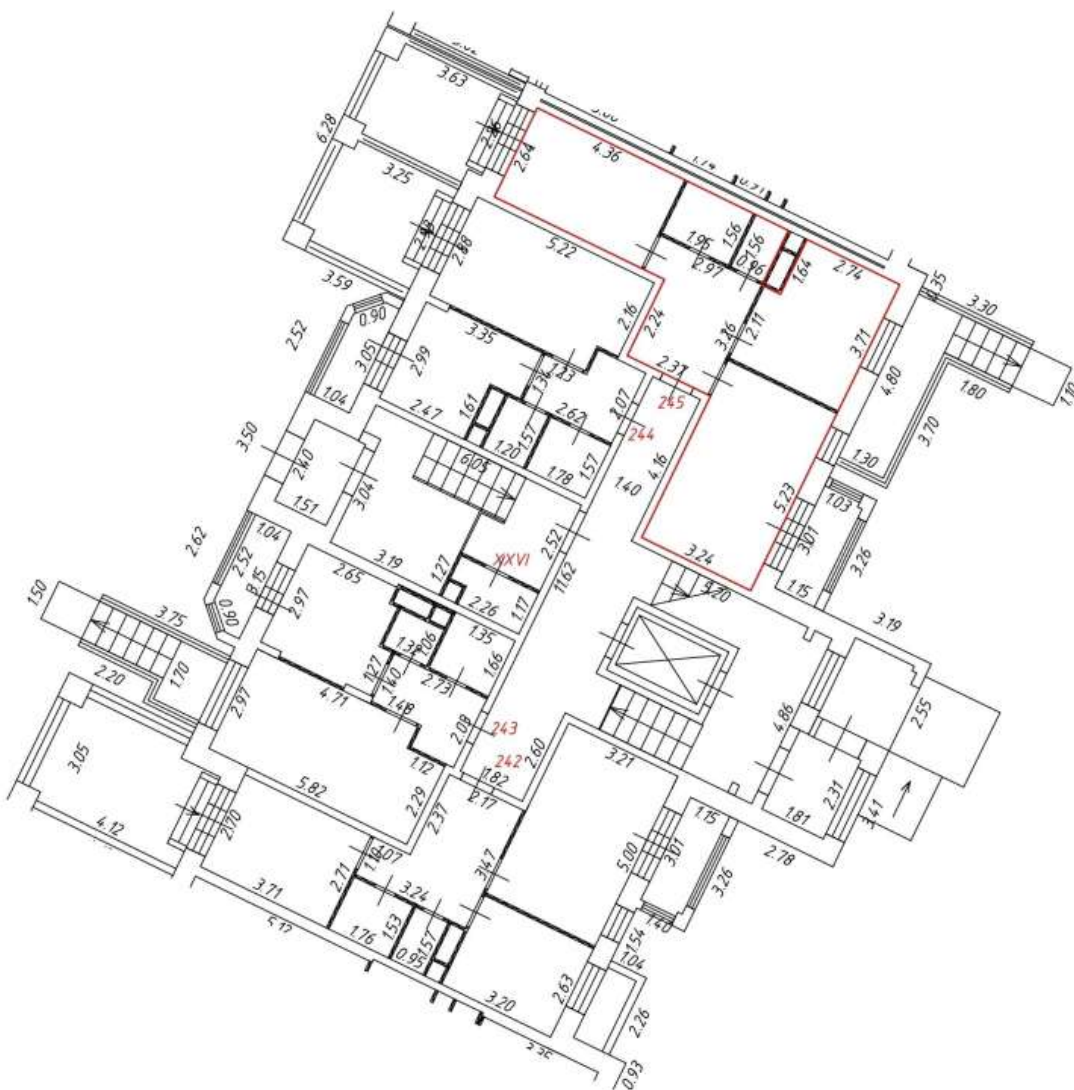
Условные обозначения:

-  - часть границы вновь образованного помещения
-  - номер помещения
-  - линейный размер
-  - стена с дверью
-  - стена с окном и дверью
-  - перегородка
-  - лестница





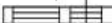


Масштаб: 1:200

Фрагмент плана этажа

1 этаж
7 подъезд



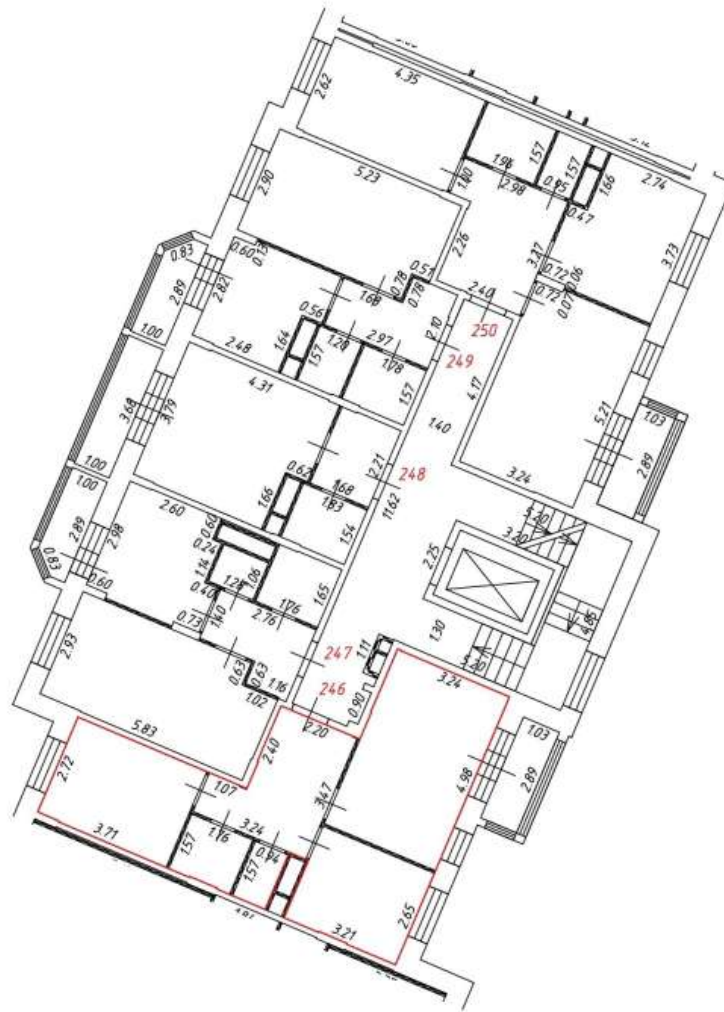
Условные обозначения:

-  - часть границы вновь образованного помещения
-  - номер помещения
-  - линейный размер
-  - стена с дверью
-  - стена с окном и дверью
-  - перегородка
-  - лестница



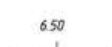






Масштаб: 1:200

Фрагмент плана этажа

2 этаж
7 подъезд



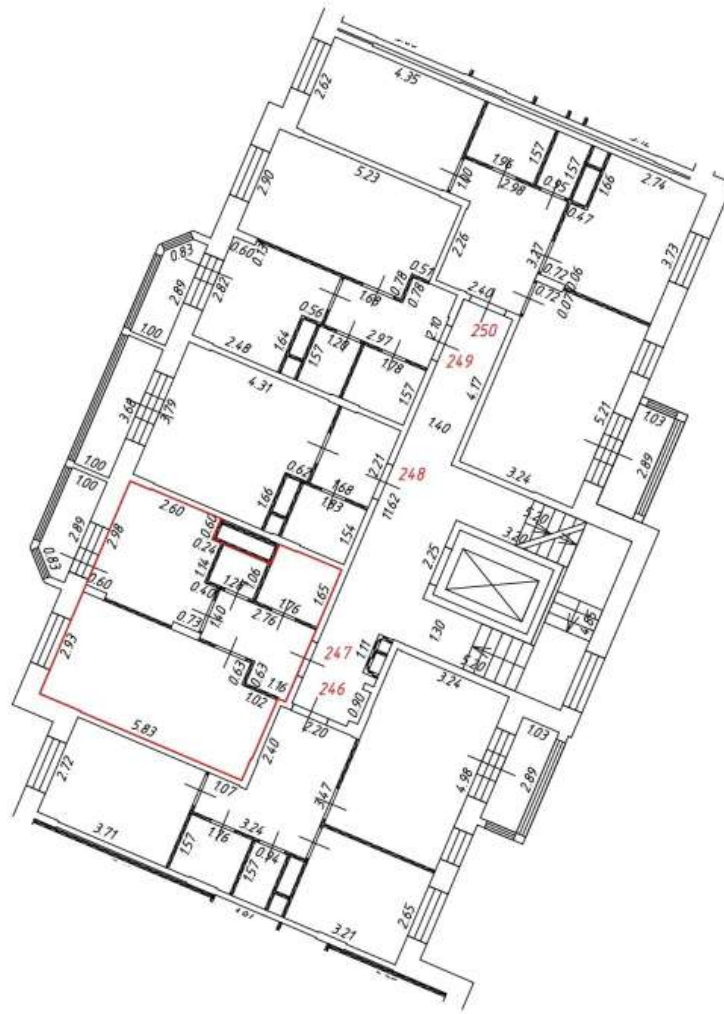
Условные обозначения:

-  — часть границы вновь образованного помещения
-  541 — номер помещения
-  6.50 — линейный размер
-  — стена с дверью
-  — стена с окном и дверью
-  — перегородка
-  — остекленная лоджия
-  — лифт
-  — лестница



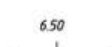

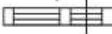




Масштаб: 1:200

Фрагмент плана этажа

2 этаж
7 подъезд



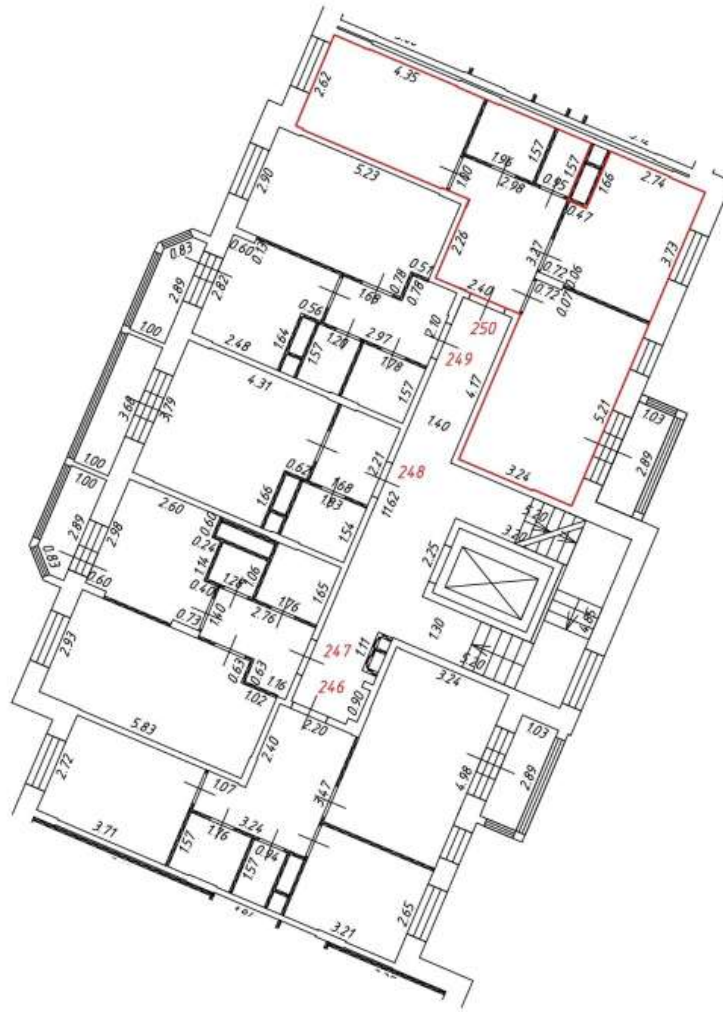
Условные обозначения:

-  — часть границы вновь образованного помещения
-  541 — номер помещения
-  6.50 — линейный размер
-  — стена с дверью
-  — стена с окном и дверью
-  — перегородка
-  — остекленная лоджия
-  — лифт
-  — лестница



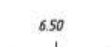

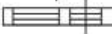


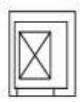

Масштаб: 1:200

Фрагмент плана этажа

2 этаж
7 подъезд



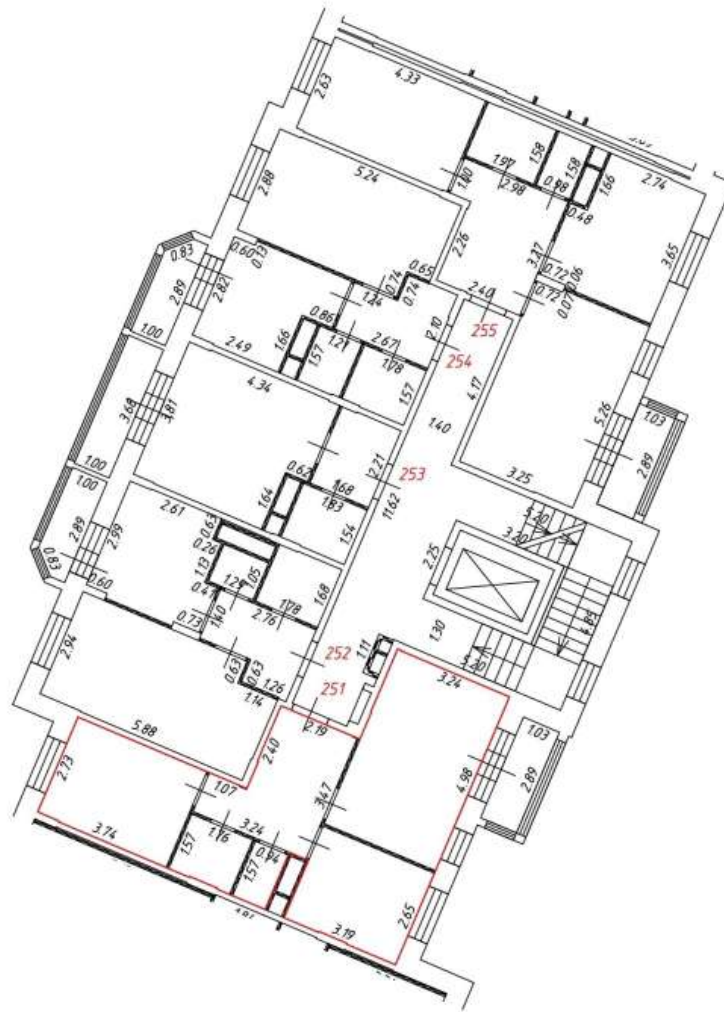
Условные обозначения:

-  — часть границы вновь образованного помещения
-  541 — номер помещения
-  6.50 — линейный размер
-  — стена с дверью
-  — стена с окном и дверью
-  — перегородка
-  — остекленная лоджия
-  — лифт
-  — лестница



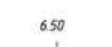

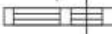


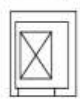

Масштаб: 1:200

Фрагмент плана этажа

3 этаж
7 подъезд



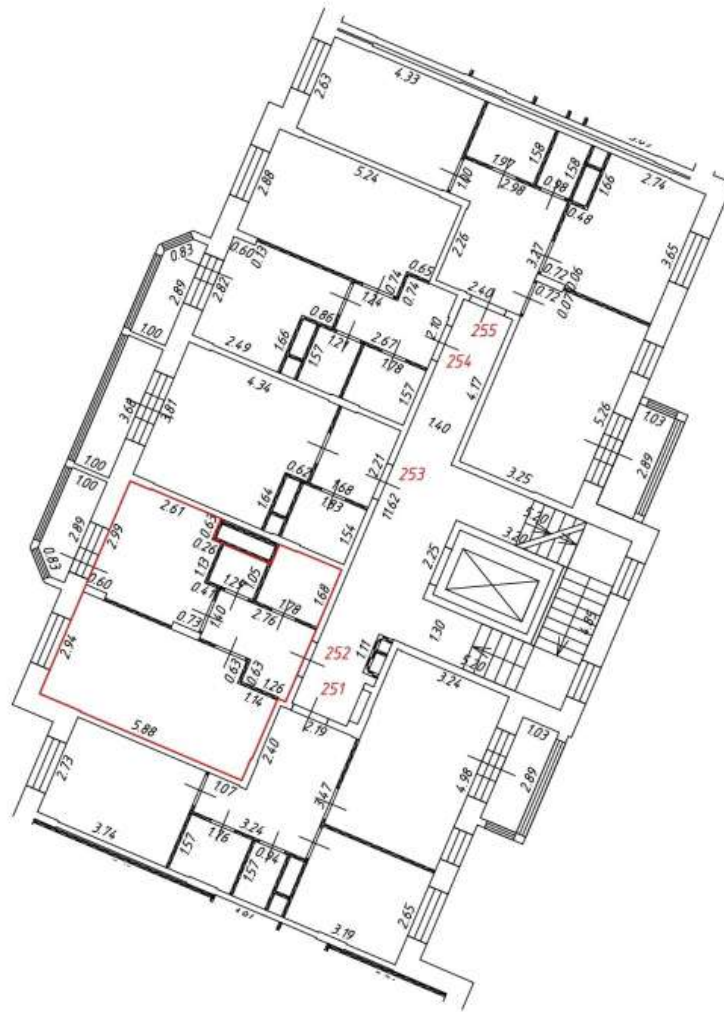
Условные обозначения:

-  - часть границы вновь образованного помещения
-  - номер помещения
-  - линейный размер
-  - стена с дверью
-  - стена с окном и дверью
-  - перегородка
-  - остекленная лоджия
-  - лифт
-  - лестница


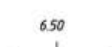

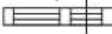




Масштаб: 1:200

Фрагмент плана этажа

3 этаж
7 подъезд



Условные обозначения:

-  — часть границы вновь образованного помещения
- 541 — номер помещения
-  6.50 — линейный размер
-  — стена с дверью
-  — стена с окном и дверью
-  — перегородка
-  — остекленная лоджия
-  — лифт
-  — лестница



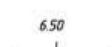

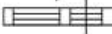




Масштаб: 1:200

Фрагмент плана этажа

3 этаж
7 подъезд



Условные обозначения:

-  - часть границы вновь образованного помещения
-  - номер помещения
-  - линейный размер
-  - стена с дверью
-  - стена с окном и дверью
-  - перегородка
-  - остекленная лоджия
-  - лифт
-  - лестница



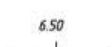

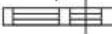


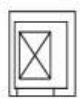

Масштаб: 1:200

Фрагмент плана этажа

3 этаж
7 подъезд



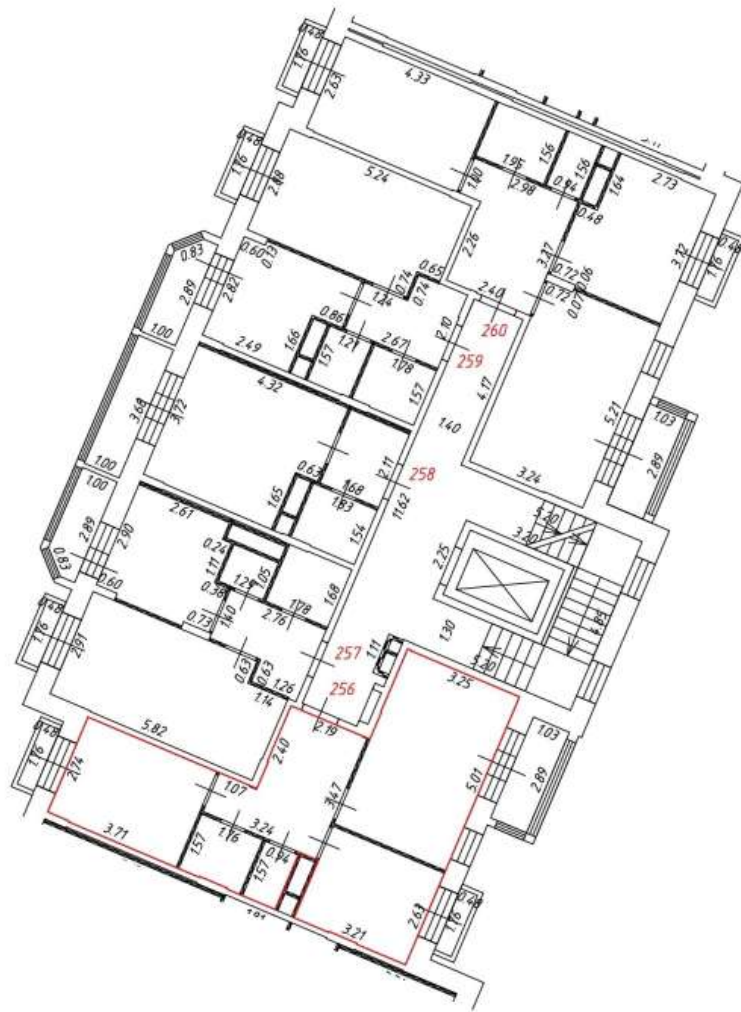
Условные обозначения:

-  - часть границы вновь образованного помещения
-  - номер помещения
-  - линейный размер
-  - стена с дверью
-  - стена с окном и дверью
-  - перегородка
-  - остекленная лоджия
-  - лифт
-  - лестница



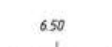

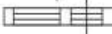


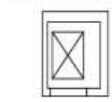

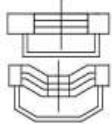
Масштаб: 1:200

Фрагмент плана этажа

4 этаж
7 подъезд

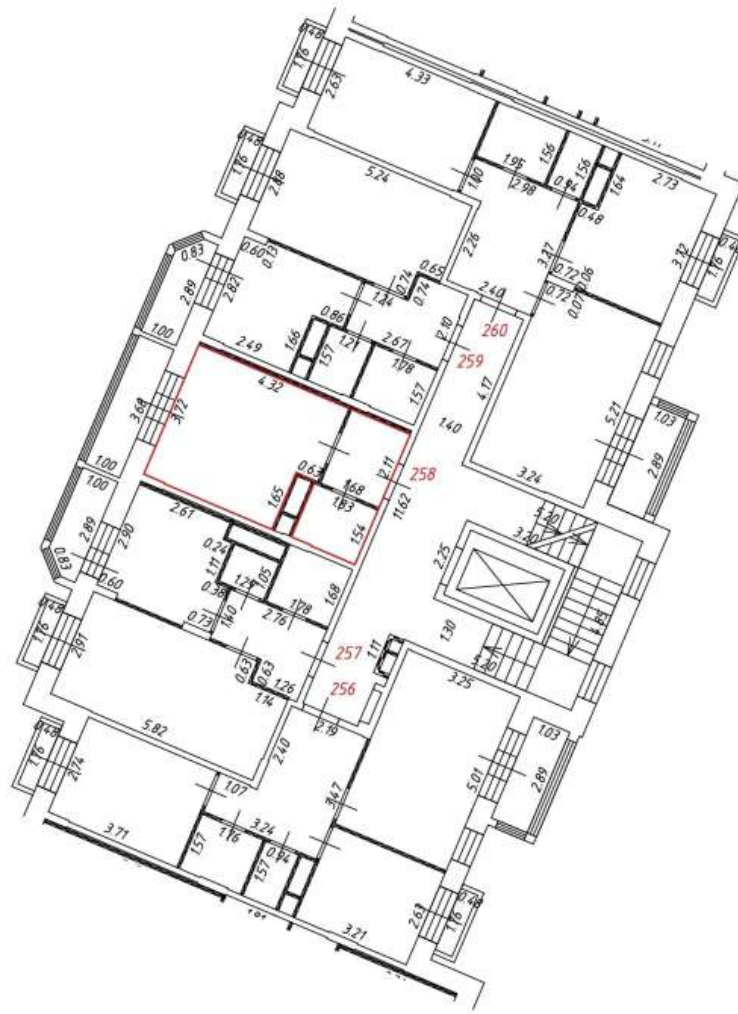


Условные обозначения:




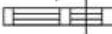



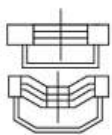
-  - часть границы вновь образованного помещения
-  - номер помещения
-  - линейный размер
-  - стена с дверью
-  - стена с окном и дверью
-  - перегородка
-  - остекленная лоджия
-  - лифт
-  - лестница
-  - балкон

Фрагмент плана этажа

4 этаж
7 подъезд

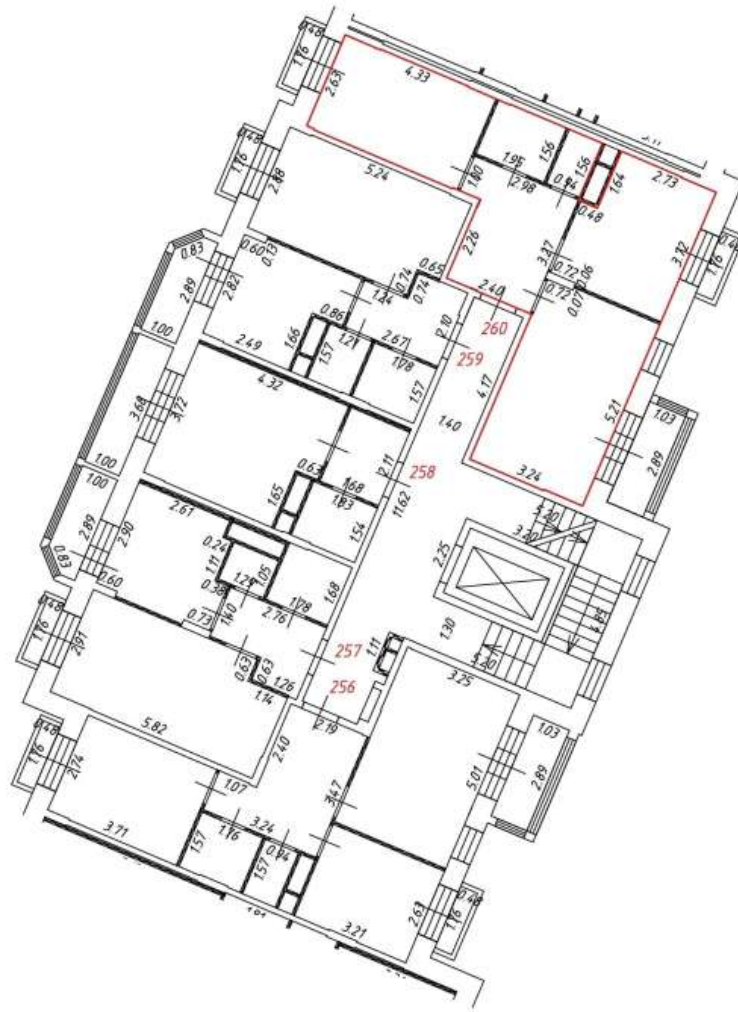


Условные обозначения:



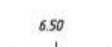

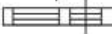



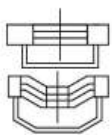
-  — часть границы вновь образованного помещения
-  541 — номер помещения
-  6.50 — линейный размер
-  — стена с дверью
-  — стена с окном и дверью
-  — перегородка
-  — остекленная лоджия
-  — лифт
-  — лестница
-  — балкон

Фрагмент плана этажа

4 этаж
7 подъезд



Условные обозначения:

-  — часть границы вновь образованного помещения
-  541 — номер помещения
-  6.50 — линейный размер
-  — стена с дверью
-  — стена с окном и дверью
-  — перегородка
-  — остекленная лоджия
-  — лифт
-  — лестница
-  — балкон



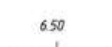






Масштаб: 1:200

Фрагмент плана этажа

5 этаж
7 подъезд



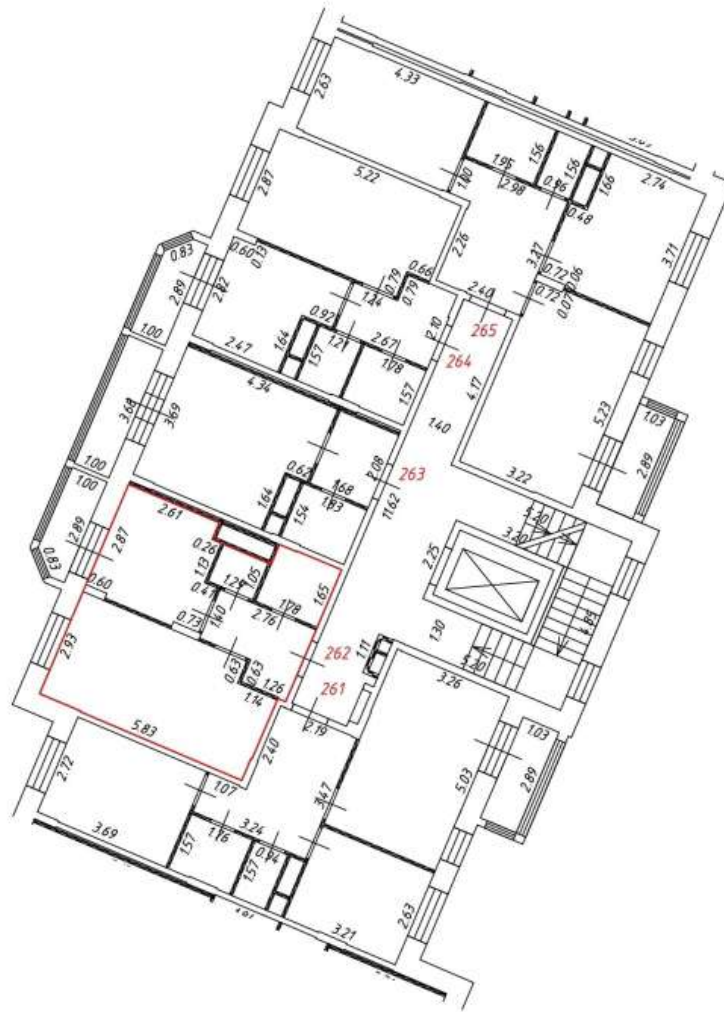
Условные обозначения:

-  - часть границы вновь образованного помещения
-  - номер помещения
-  - линейный размер
-  - стена с дверью
-  - стена с окном и дверью
-  - перегородка
-  - остекленная лоджия
-  - лифт
-  - лестница



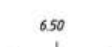

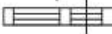




Масштаб: 1:200

Фрагмент плана этажа

5 этаж
7 подъезд

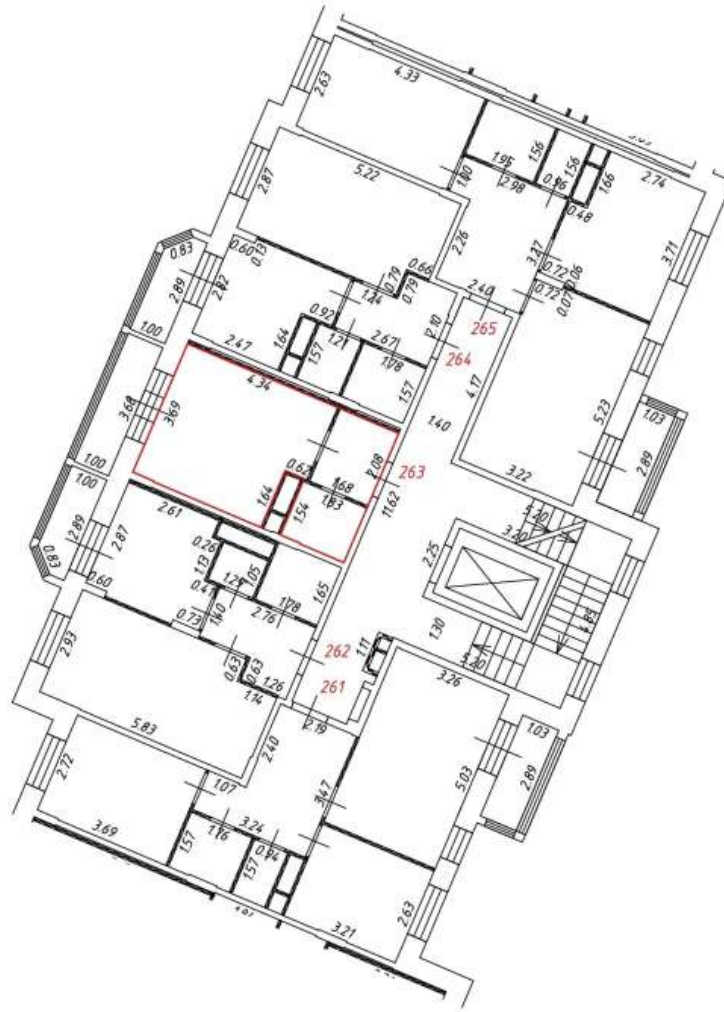


Условные обозначения:



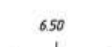
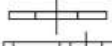




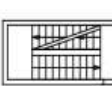
-  - часть границы вновь образованного помещения
-  - номер помещения
-  - линейный размер
-  - стена с дверью
-  - стена с окном и дверью
-  - перегородка
-  - остекленная лоджия
-  - лифт
-  - лестница

Фрагмент плана этажа

5 этаж
7 подъезд

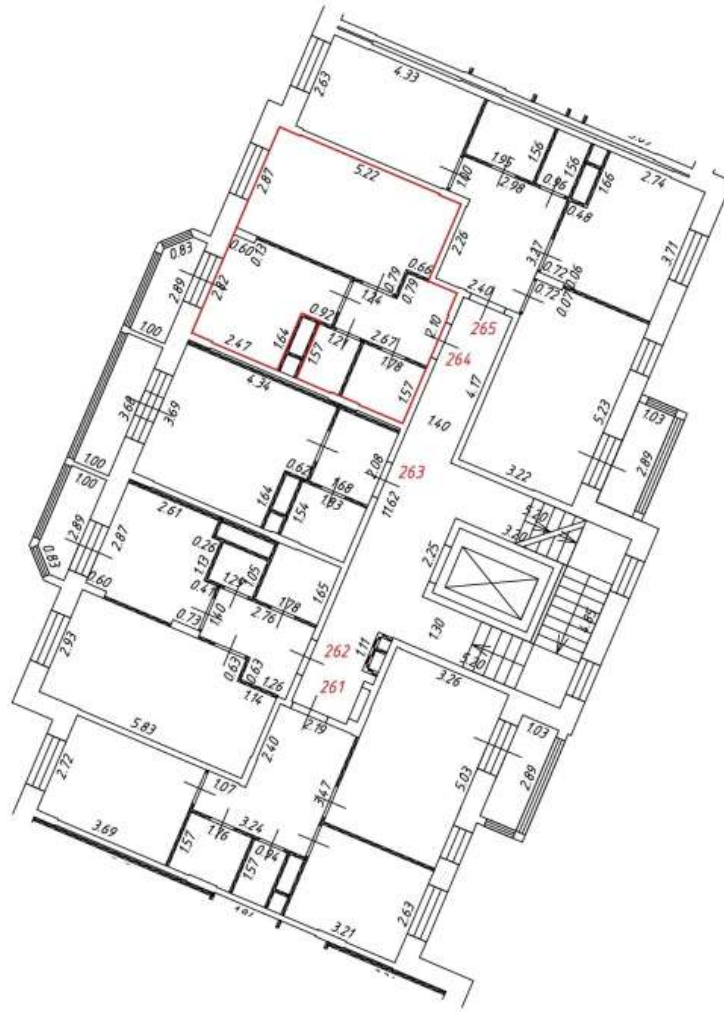


Условные обозначения:



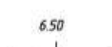

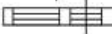



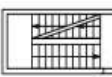
-  - часть границы вновь образованного помещения
-  - номер помещения
-  - линейный размер
-  - стена с дверью
-  - стена с окном и дверью
-  - перегородка
-  - остекленная лоджия
-  - лифт
-  - лестница

Фрагмент плана этажа

5 этаж
7 подъезд



Условные обозначения:

-  — часть границы вновь образованного помещения
-  541 — номер помещения
-  6.50 — линейный размер
-  — стена с дверью
-  — стена с окном и дверью
-  — перегородка
-  — остекленная лоджия
-  — лифт
-  — лестница


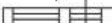





Масштаб: 1:200

Фрагмент плана этажа

5 этаж
7 подъезд



Условные обозначения:

- — часть границы вновь образованного помещения
- 541 — номер помещения
- 6.50
 — линейный размер
-  — стена с дверью
-  — стена с окном и дверью
-  — перегородка
-  — остекленная лоджия
-  — лифт
-  — лестница



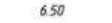



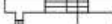


Масштаб: 1:200

Фрагмент плана этажа

6 этаж
7 подъезд



Условные обозначения:



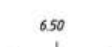
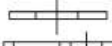

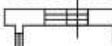


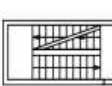
-  - часть границы вновь образованного помещения
-  - номер помещения
-  - линейный размер
-  - стена с дверью
-  - стена с окном и дверью
-  - перегородка
-  - остекленная лоджия
-  - лифт
-  - лестница

Фрагмент плана этажа

6 этаж
7 подъезд



Условные обозначения:



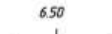
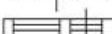





-  - часть границы вновь образованного помещения
-  - номер помещения
-  - линейный размер
-  - стена с дверью
-  - стена с окном и дверью
-  - перегородка
-  - остекленная лоджия
-  - лифт
-  - лестница

Фрагмент плана этажа

6 этаж
7 подъезд



Условные обозначения:





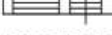
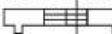



-  - часть границы вновь образованного помещения
-  - номер помещения
-  - линейный размер
-  - стена с дверью
-  - стена с окном и дверью
-  - перегородка
-  - остекленная лоджия
-  - лифт
-  - лестница

Фрагмент плана этажа

6 этаж
7 подъезд



Условные обозначения:





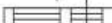

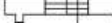



-  - часть границы вновь образованного помещения
-  - номер помещения
-  - линейный размер
-  - стена с дверью
-  - стена с окном и дверью
-  - перегородка
-  - остекленная лоджия
-  - лифт
-  - лестница

Фрагмент плана этажа

7 этаж
7 подъезд



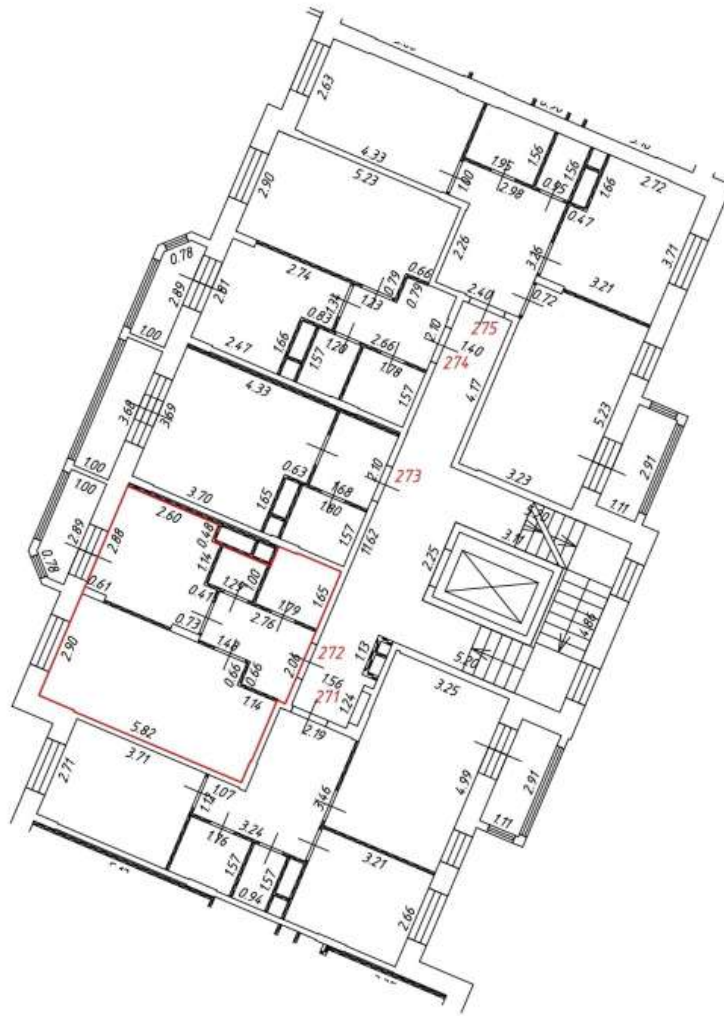
Условные обозначения:

-  - часть границы вновь образованного помещения
-  - номер помещения
-  - номер комнаты
-  - линейный размер
-  - стена с дверью
-  - стена с окном и дверью
-  - перегородка
-  - остекленная лоджия
-  - лифт
-  - лестница





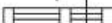

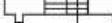



Масштаб: 1:200

Фрагмент плана этажа

7 этаж
7 подъезд



Условные обозначения:





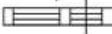
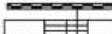




-  - часть границы вновь образованного помещения
-  - номер помещения
-  - номер комнаты
-  - линейный размер
-  - стена с дверью
-  - стена с окном и дверью
-  - перегородка
-  - остекленная лоджия
-  - лифт
-  - лестница

Фрагмент плана этажа

7 этаж
7 подъезд



Условные обозначения:



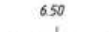

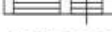




-  - часть границы вновь образованного помещения
-  - номер помещения
-  - номер комнаты
-  - линейный размер
-  - стена с дверью
-  - стена с окном и дверью
-  - перегородка
-  - остекленная лоджия
-  - лифт
-  - лестница

Фрагмент плана этажа

8 этаж
7 подъезд



Условные обозначения:

-  - часть границы вновь образованного помещения
-  - номер помещения
-  - линейный размер
-  - стена с дверью
-  - стена с окном и дверью
-  - перегородка
-  - остекленная лоджия
-  - лифт
-  - лестница










Масштаб: 1:200

Фрагмент плана этажа

8 этаж
7 подъезд



Условные обозначения:

-  - часть границы вновь образованного помещения
-  - номер помещения
-  - линейный размер
-  - стена с дверью
-  - стена с окном и дверью
-  - перегородка
-  - остекленная лоджия
-  - лифт
-  - лестница



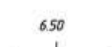
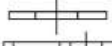





Масштаб: 1:200

Фрагмент плана этажа

8 этаж
7 подъезд



Условные обозначения:


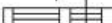





-  - часть границы вновь образованного помещения
-  - номер помещения
-  - линейный размер
-  - стена с дверью
-  - стена с окном и дверью
-  - перегородка
-  - остекленная лоджия
-  - лифт
-  - лестница

Фрагмент плана этажа

8 этаж
7 подъезд

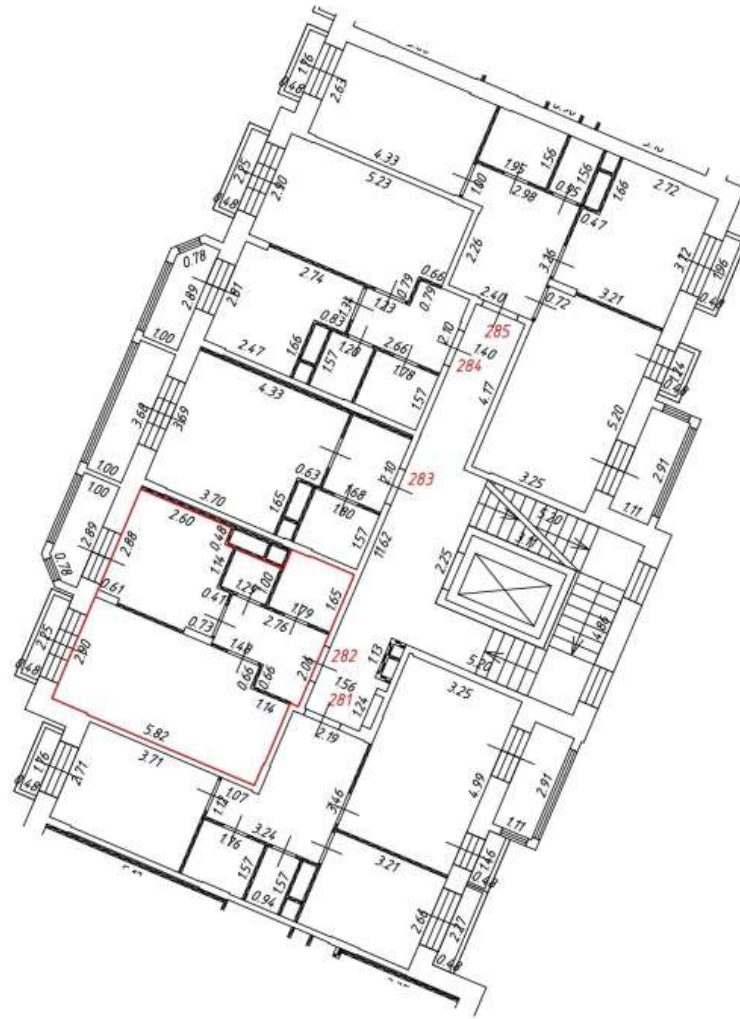


Условные обозначения:



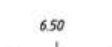
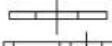

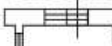


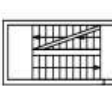
- часть границы вновь образованного помещения
- 541 - номер помещения
- 6.50

- 
- 
- 
- 
- 
- 
- лифт
- лестница

Фрагмент плана этажа

9 этаж
7 подъезд



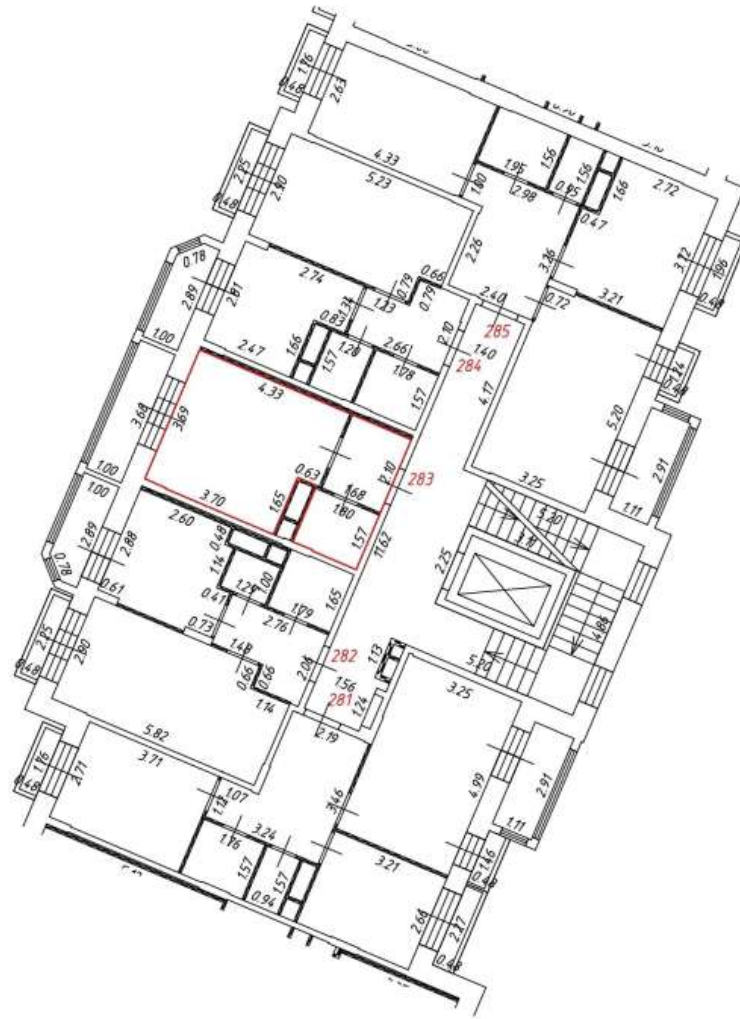
Условные обозначения:

-  - часть границы вновь образованного помещения
-  - номер помещения
-  - линейный размер
-  - стена с дверью
-  - стена с окном и дверью
-  - перегородка
-  - остекленная лоджия
-  - лифт
-  - лестница



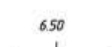
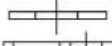




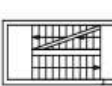
Масштаб: 1:200

Фрагмент плана этажа

9 этаж
7 подъезд



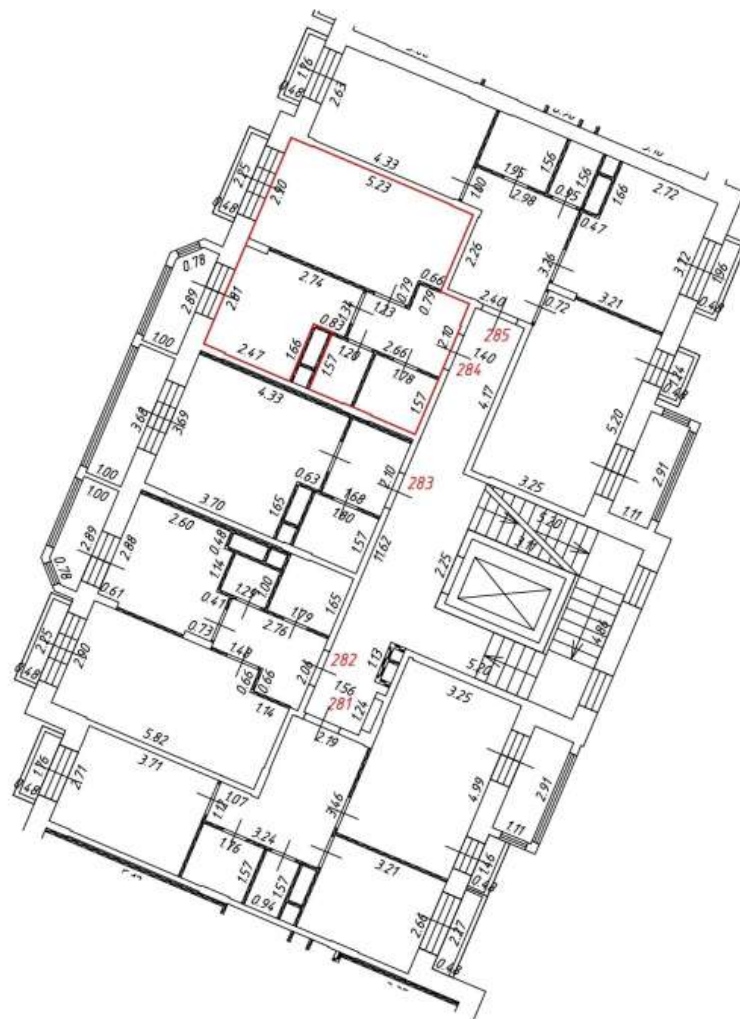
Условные обозначения:

-  - часть границы вновь образованного помещения
-  - номер помещения
-  - линейный размер
-  - стена с дверью
-  - стена с окном и дверью
-  - перегородка
-  - остекленная лоджия
-  - лифт
-  - лестница





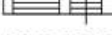
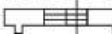



Масштаб: 1:200

Фрагмент плана этажа

9 этаж
7 подъезд

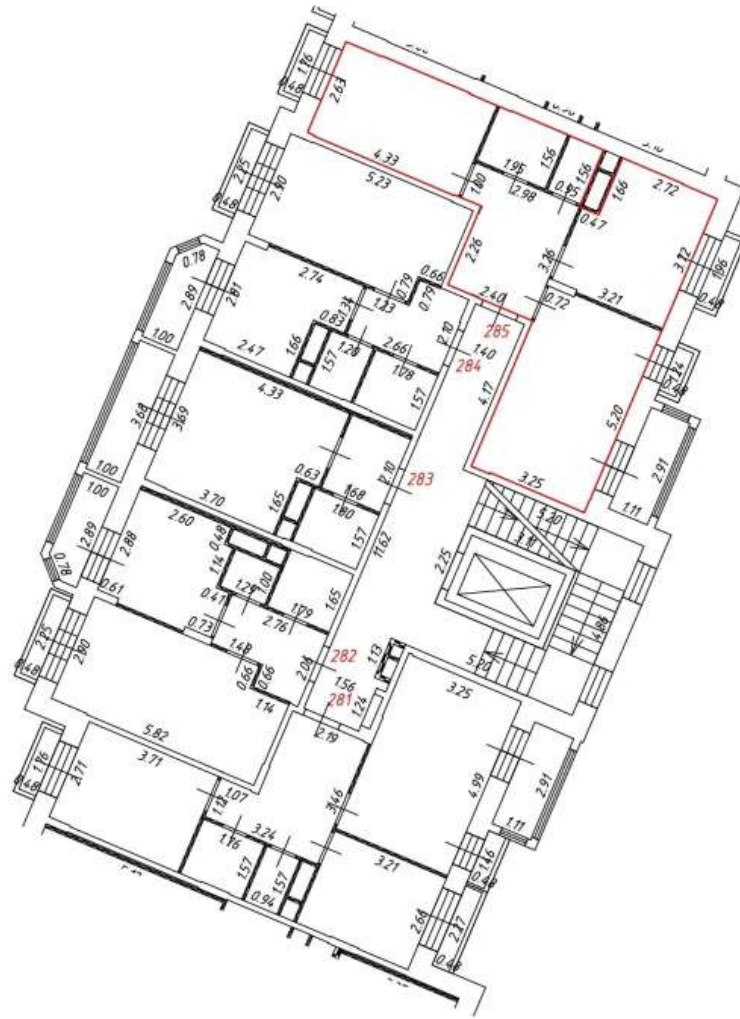


Условные обозначения:



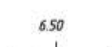
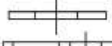

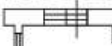


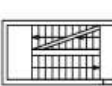
-  - часть границы вновь образованного помещения
-  - номер помещения
-  - линейный размер
-  - стена с дверью
-  - стена с окном и дверью
-  - перегородка
-  - остекленная лоджия
-  - лифт
-  - лестница

Фрагмент плана этажа

9 этаж
7 подъезд

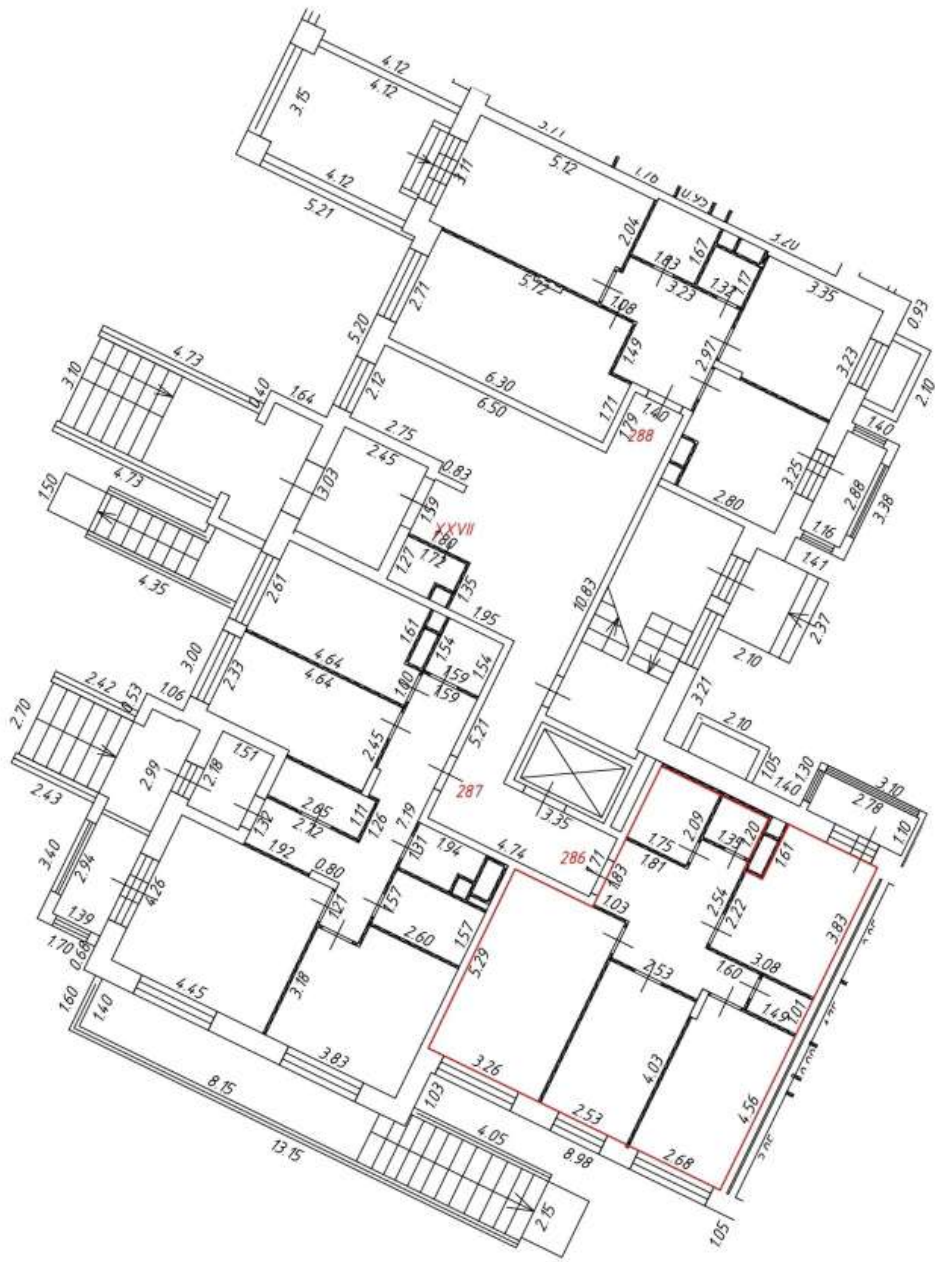


Условные обозначения:







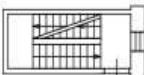
-  - часть границы вновь образованного помещения
-  - номер помещения
-  - линейный размер
-  - стена с дверью
-  - стена с окном и дверью
-  - перегородка
-  - остекленная лоджия
-  - лифт
-  - лестница

Фрагмент плана этажа

1 этаж
8 подъезд



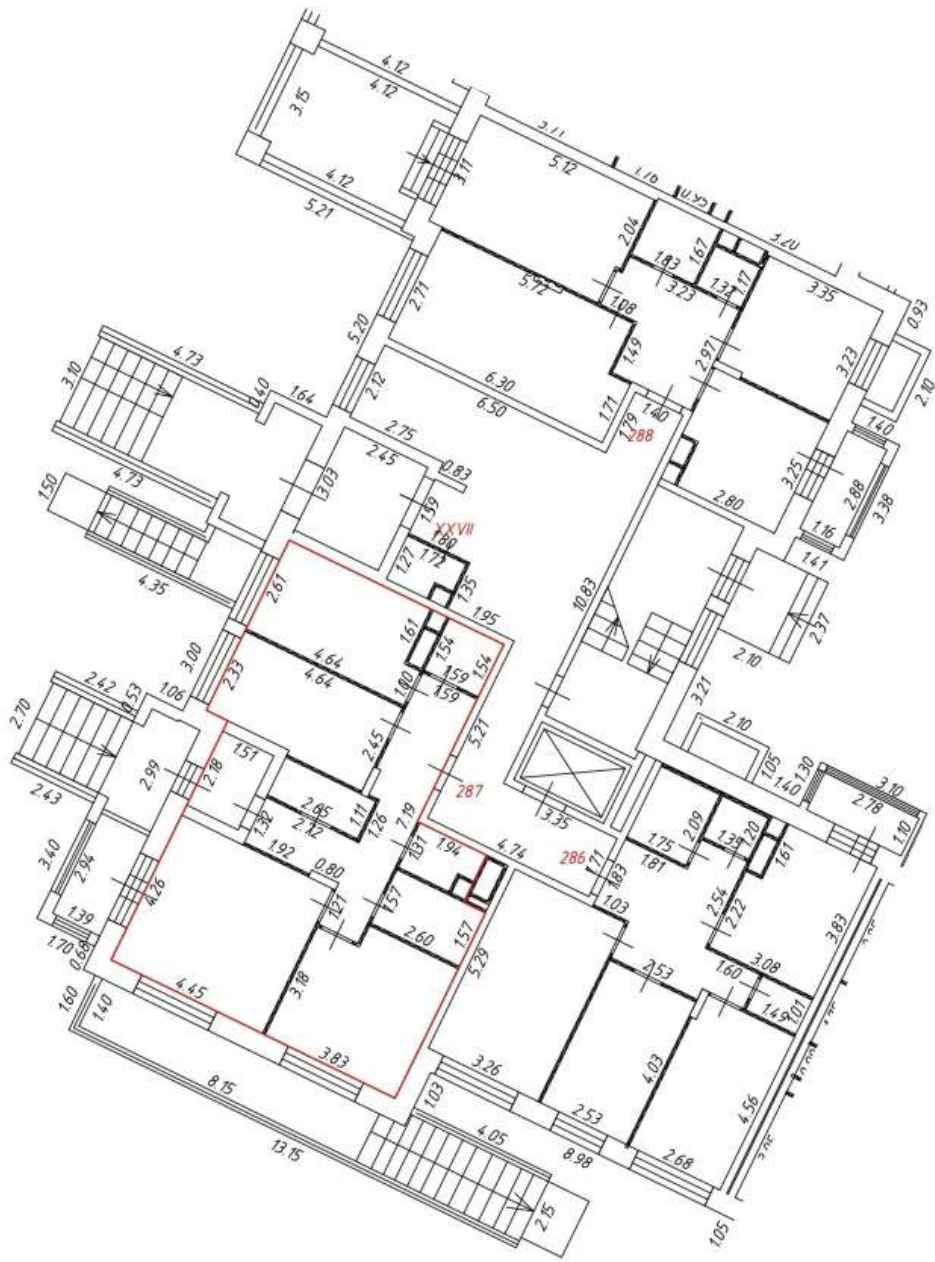
Условные обозначения:

-  - часть границы вновь образованного помещения
-  541 - номер помещения
-  650 - линейный размер
-  - стена с дверью
-  - стена с окном и дверью
-  - перегородка
-  - лестница




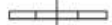
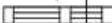

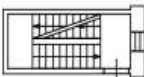
Масштаб: 1:200

Фрагмент плана этажа

1 этаж
8 подъезд



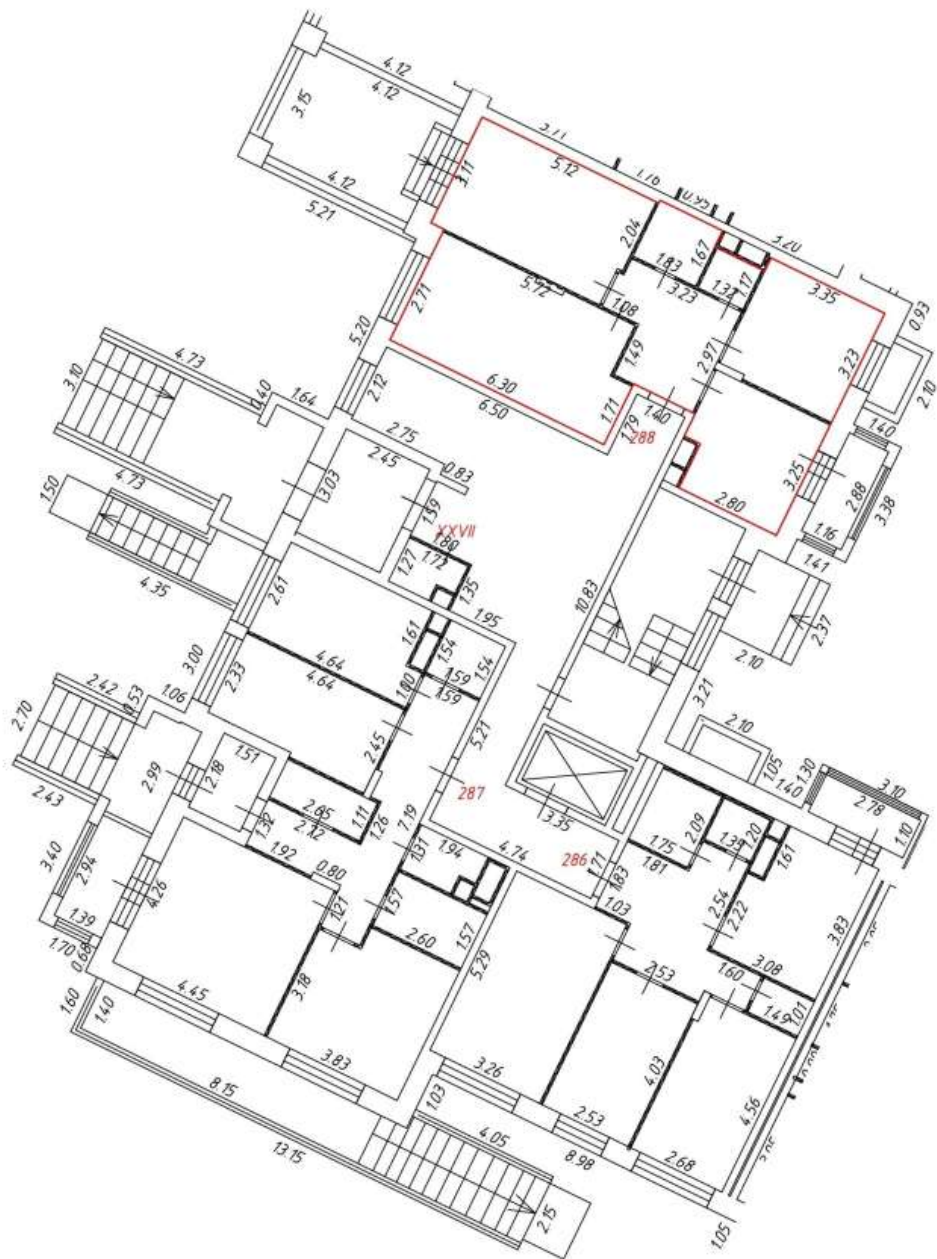
Условные обозначения:

-  - часть границы вновь образованного помещения
-  - номер помещения
-  - линейный размер
-  - стена с дверью
-  - стена с окном и дверью
-  - перегородка
-  - лестница





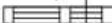

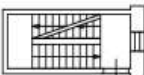
Масштаб: 1:200

Фрагмент плана этажа

1 этаж
8 подъезд

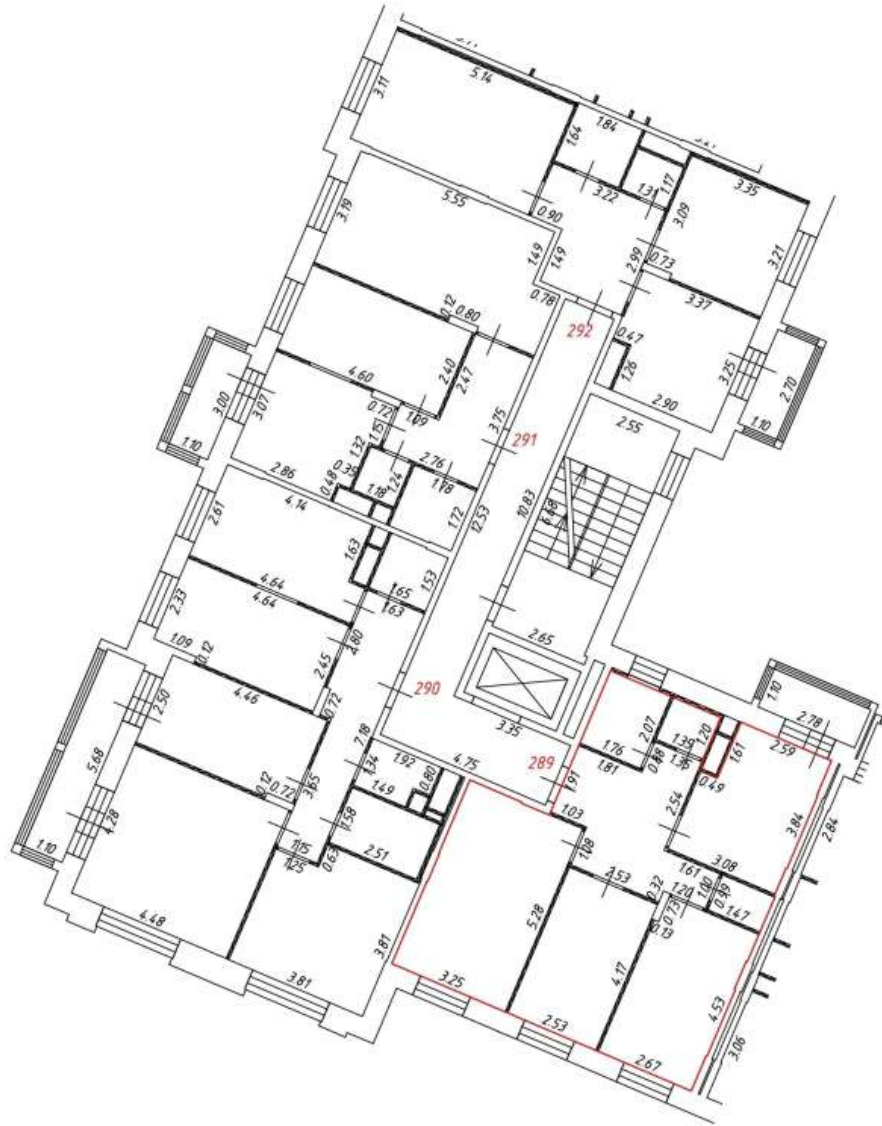


Условные обозначения:



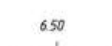






-  - часть границы вновь образованного помещения
-  - номер помещения
-  - линейный размер
-  - стена с дверью
-  - стена с окном и дверью
-  - перегородка
-  - лестница

Фрагмент плана этажа

2 этаж
8 подъезд



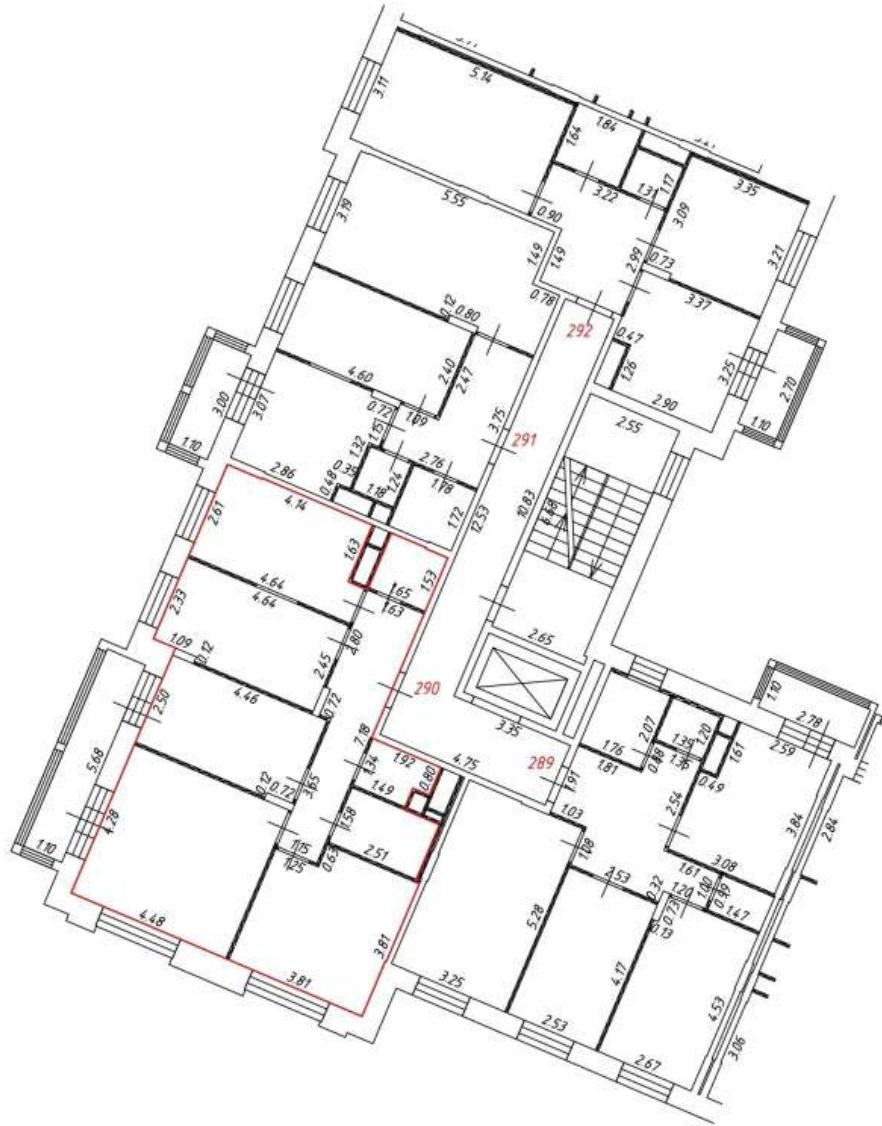
Условные обозначения:

-  — часть границы вновь образованного помещения
-  541 — номер помещения
-  6.50 — линейный размер
-  — стена с дверью
-  — стена с окном и дверью
-  — перегородка
-  — остекленная лоджия
-  — лифт
-  — лестница



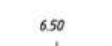






Масштаб: 1:200

Фрагмент плана этажа

2 этаж
8 подъезд



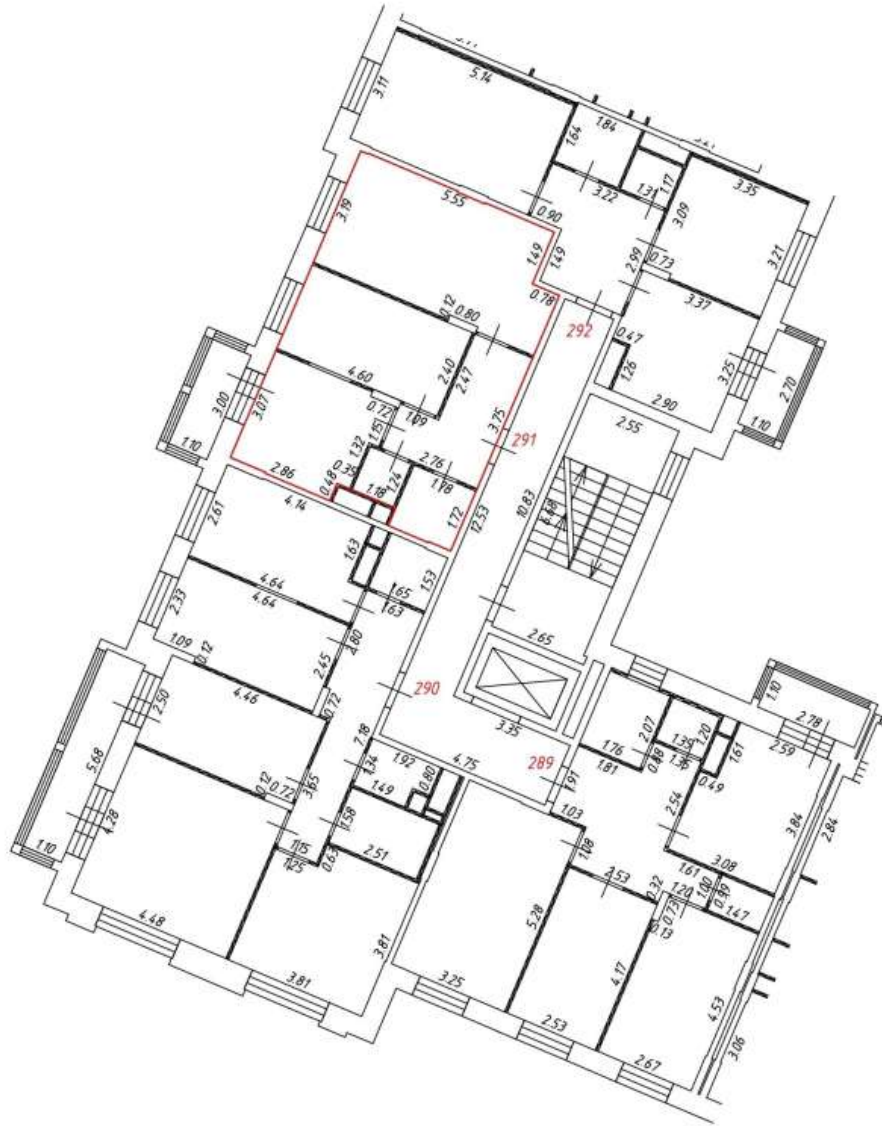
Условные обозначения:

-  - часть границы вновь образованного помещения
-  - номер помещения
-  6.50 - линейный размер
-  - стена с дверью
-  - стена с окном и дверью
-  - перегородка
-  - остекленная лоджия
-  - лифт
-  - лестница



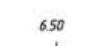
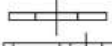




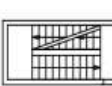
Масштаб: 1:200

Фрагмент плана этажа

2 этаж
8 подъезд

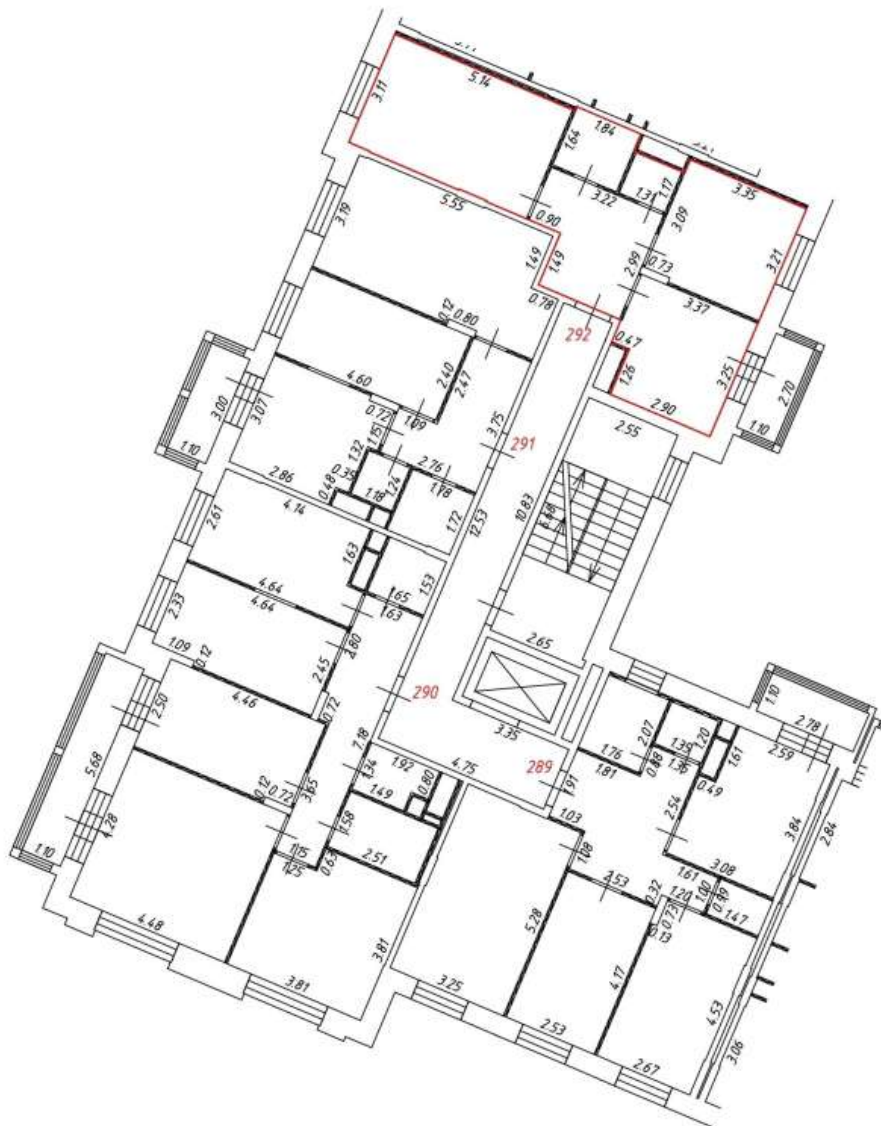


Условные обозначения:



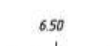

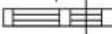



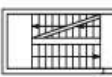
-  - часть границы вновь образованного помещения
-  - номер помещения
-  - линейный размер
-  - стена с дверью
-  - стена с окном и дверью
-  - перегородка
-  - остекленная лоджия
-  - лифт
-  - лестница

Фрагмент плана этажа

2 этаж
8 подъезд



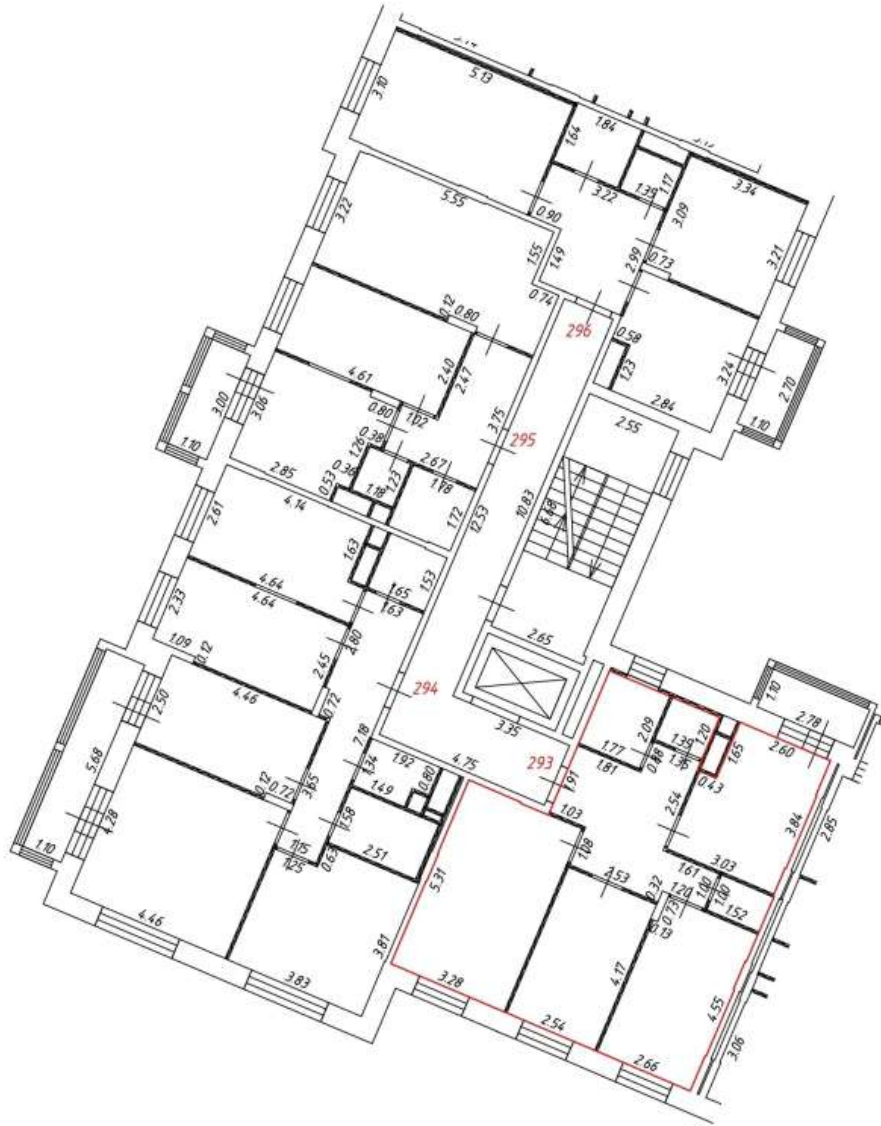
Условные обозначения:

-  — часть границы вновь образованного помещения
-  541 — номер помещения
-  6.50 — линейный размер
-  — стена с дверью
-  — стена с окном и дверью
-  — перегородка
-  — остекленная лоджия
-  — лифт
-  — лестница



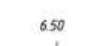






Масштаб: 1:200

Фрагмент плана этажа

3 этаж
8 подъезд

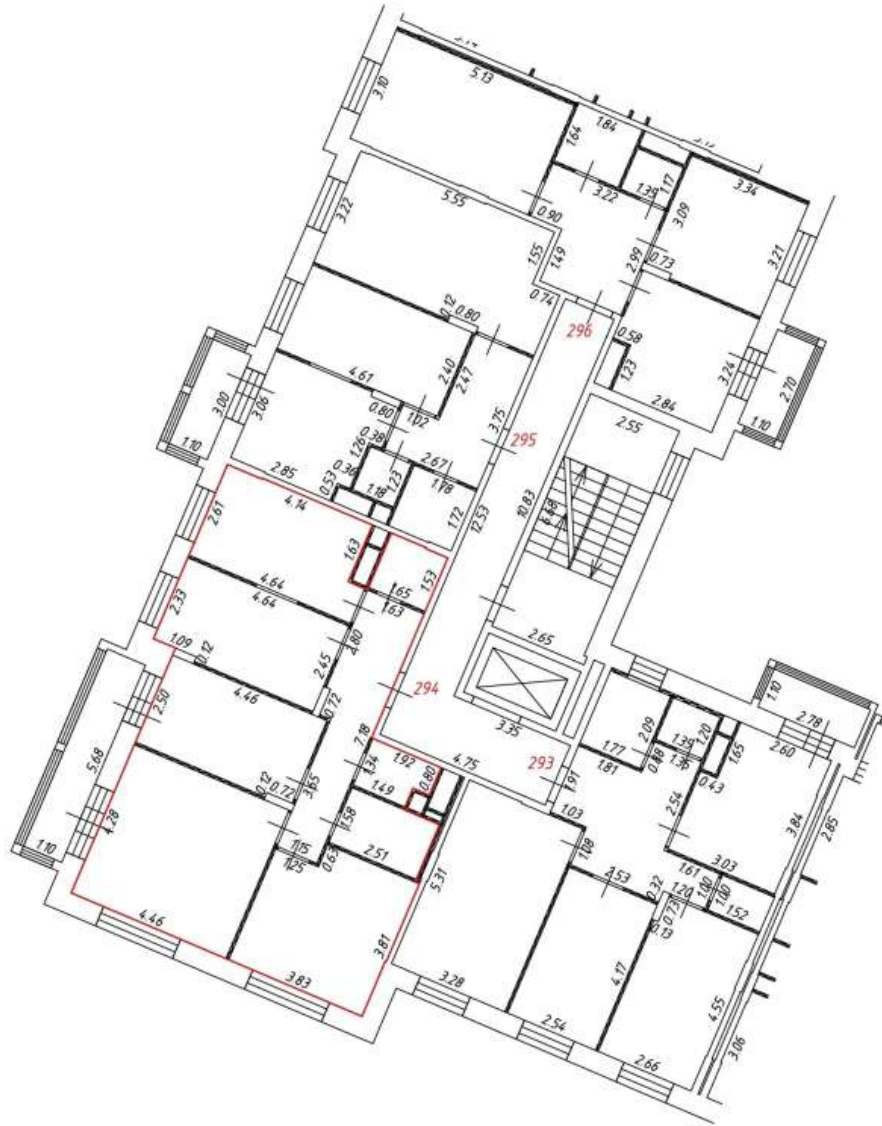


Условные обозначения:



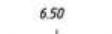

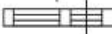




-  – часть границы вновь образованного помещения
-  – номер помещения
-  – линейный размер
-  – стена с дверью
-  – стена с окном и дверью
-  – перегородка
-  – остекленная лоджия
-  – лифт
-  – лестница

Фрагмент плана этажа

3 этаж
8 подъезд



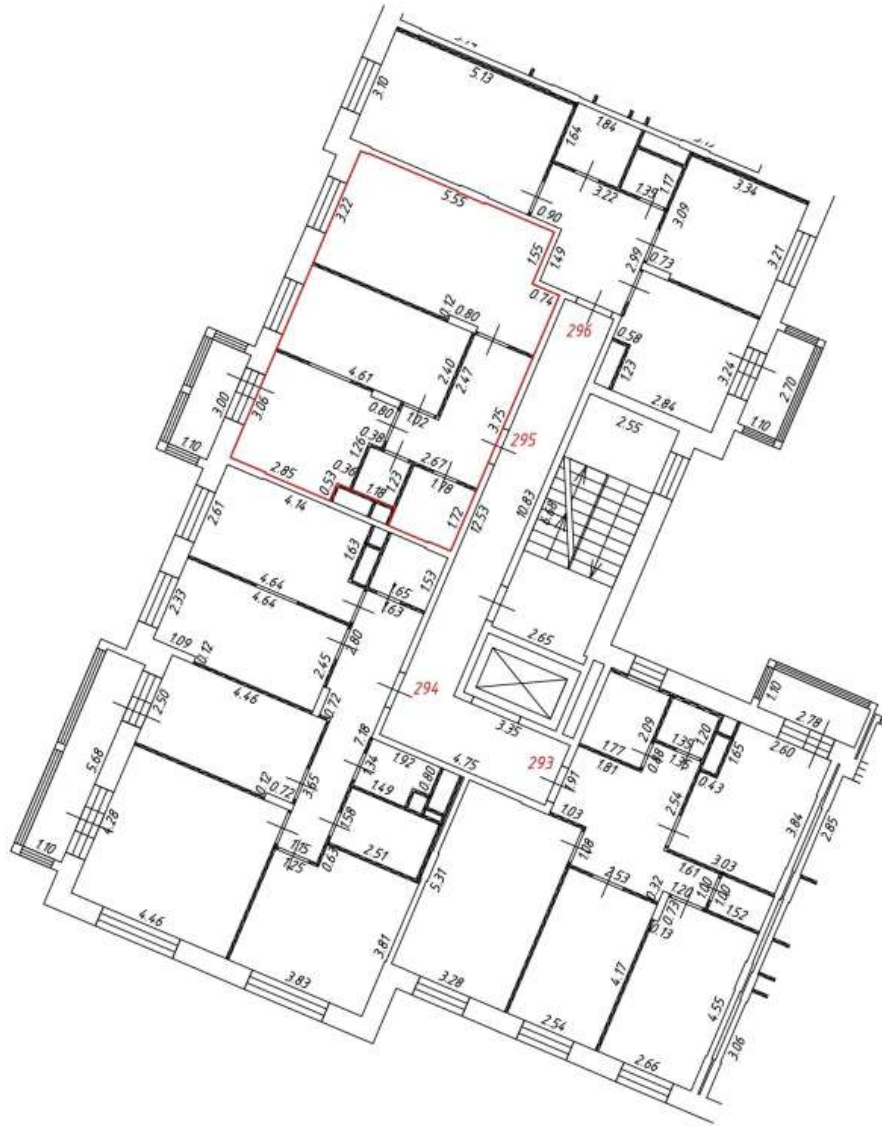
Условные обозначения:

-  — часть границы вновь образованного помещения
-  541 — номер помещения
-  6.50 — линейный размер
-  — стена с дверью
-  — стена с окном и дверью
-  — перегородка
-  — остекленная лоджия
-  — лифт
-  — лестница



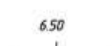
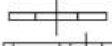





Масштаб: 1:200

Фрагмент плана этажа

3 этаж
8 подъезд



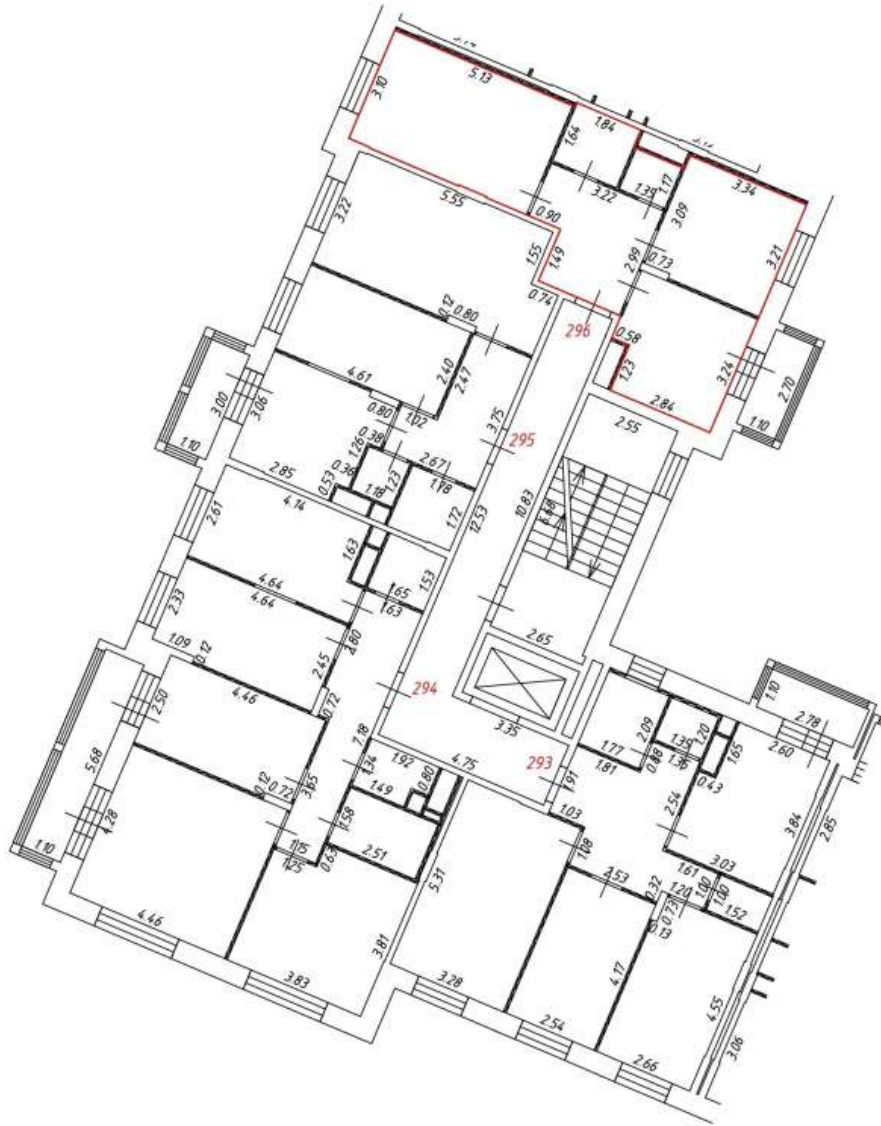
Условные обозначения:

-  - часть границы вновь образованного помещения
-  - номер помещения
-  6.50 - линейный размер
-  - стена с дверью
-  - стена с окном и дверью
-  - перегородка
-  - остекленная лоджия
-  - лифт
-  - лестница



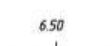

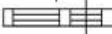



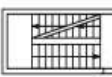
Масштаб: 1:200

Фрагмент плана этажа

3 этаж
8 подъезд



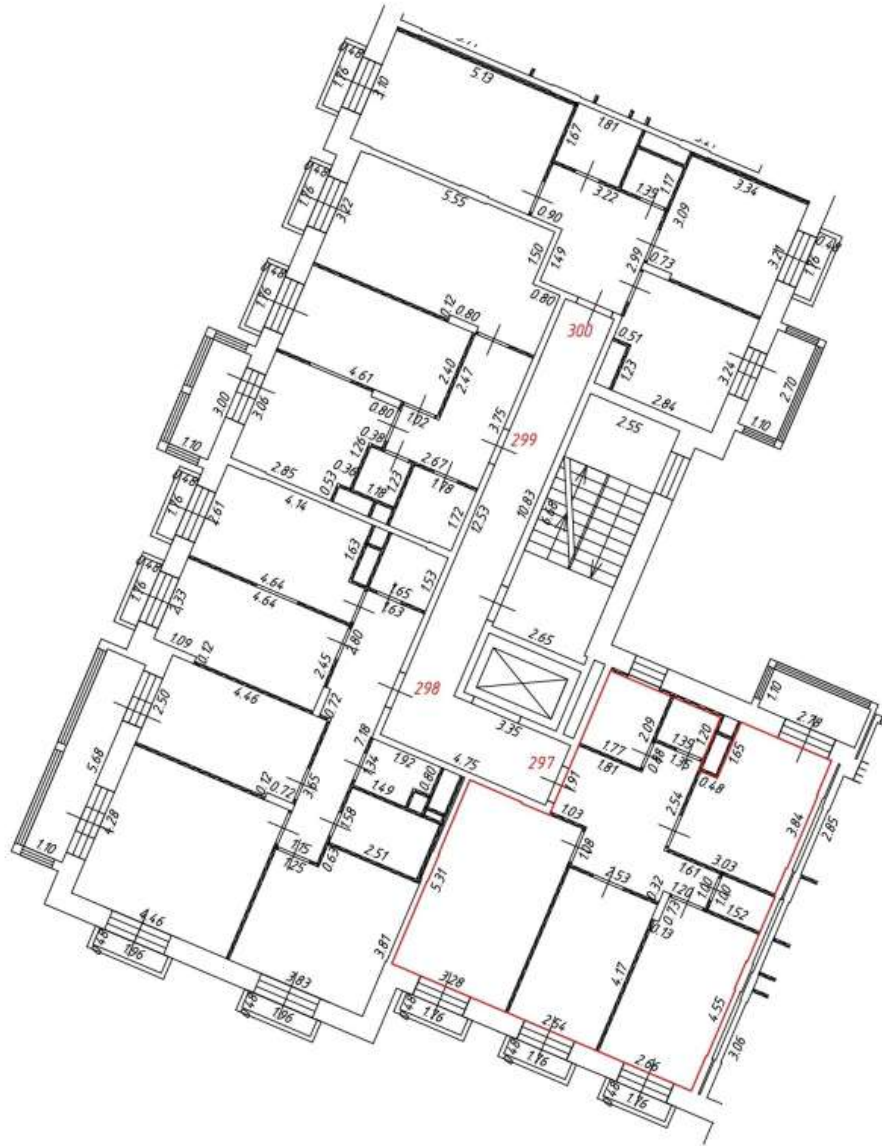
Условные обозначения:

-  — часть границы вновь образованного помещения
-  541 — номер помещения
-  6.50 — линейный размер
-  — стена с дверью
-  — стена с окном и дверью
-  — перегородка
-  — остекленная лоджия
-  — лифт
-  — лестница



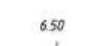







Масштаб: 1:200

Фрагмент плана этажа

4 этаж
8 подъезд

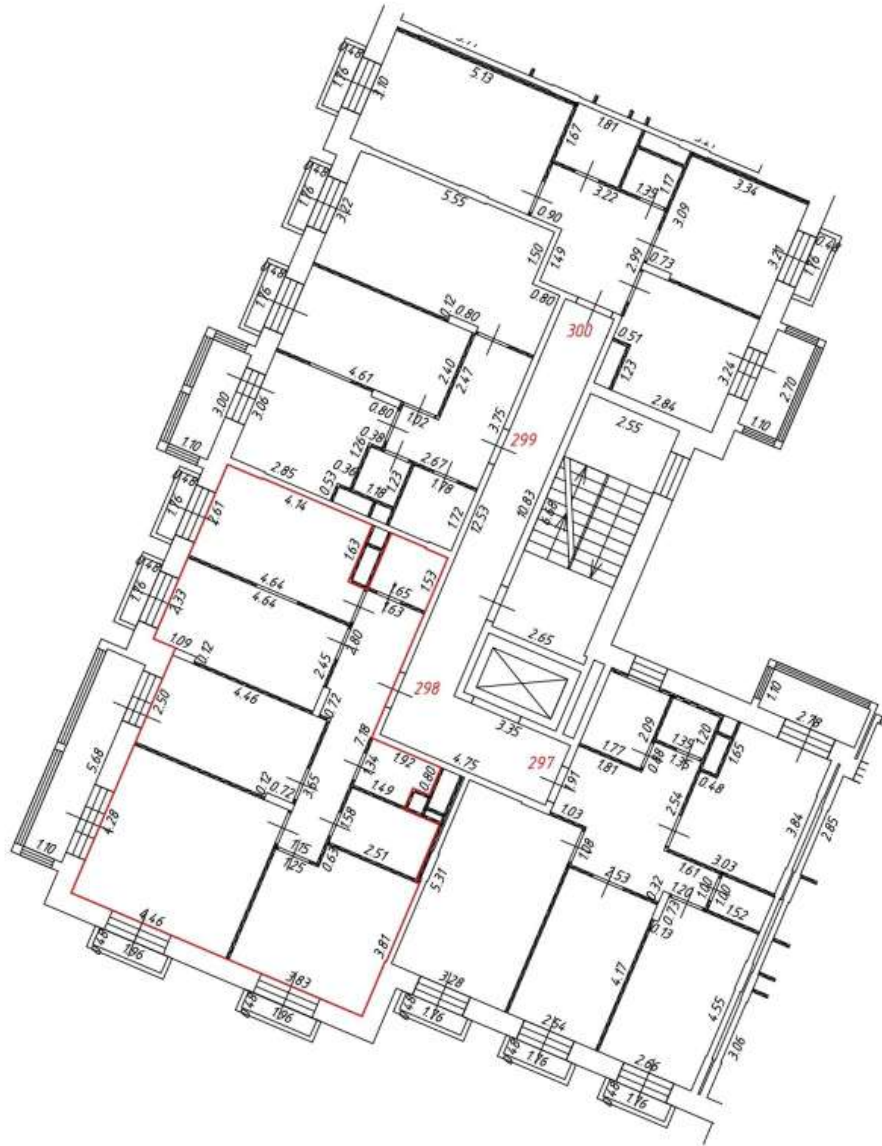


Условные обозначения:






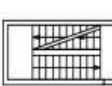
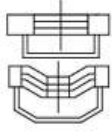
-  - часть границы вновь образованного помещения
-  - номер помещения
-  - линейный размер
-  - стена с дверью
-  - стена с окном и дверью
-  - перегородка
-  - остекленная лоджия
-  - лифт
-  - лестница
-  - балкон

Фрагмент плана этажа

4 этаж
8 подъезд



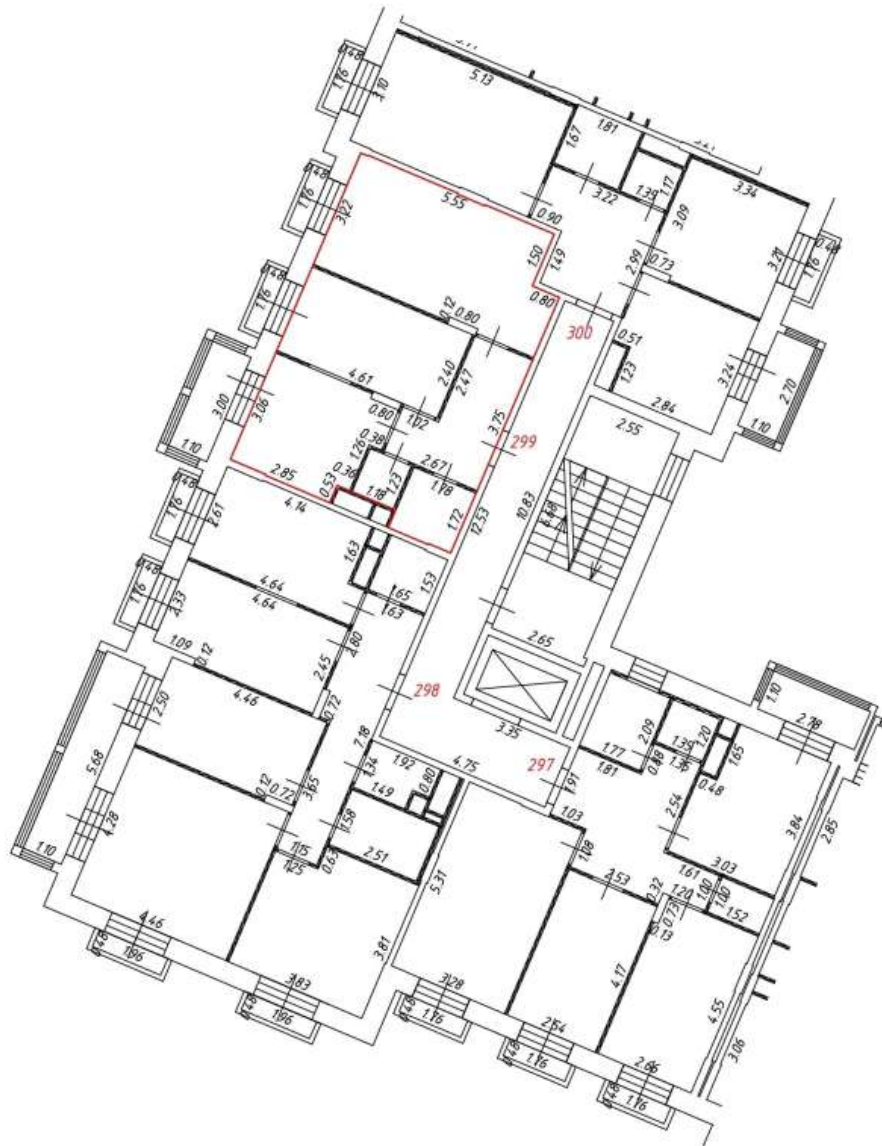
Условные обозначения:

-  - часть границы вновь образованного помещения
-  - номер помещения
-  6.50 - линейный размер
-  - стена с дверью
-  - стена с окном и дверью
-  - перегородка
-  - остекленная лоджия
-  - лифт
-  - лестница
-  - балкон


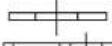



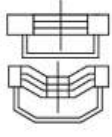
Масштаб: 1:200

Фрагмент плана этажа

4 этаж
8 подъезд



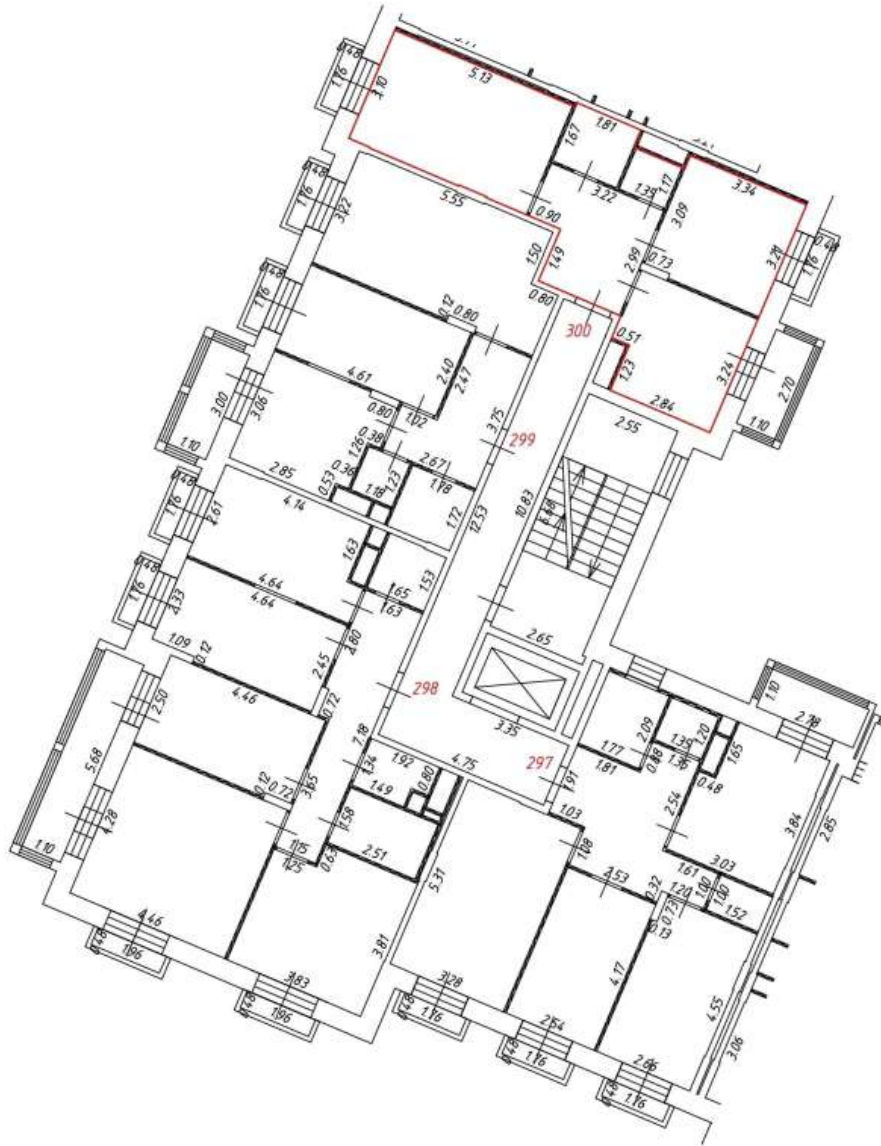
Условные обозначения:

-  — часть границы вновь образованного помещения
-  541 — номер помещения
-  6.50 — линейный размер
-  — стена с дверью
-  — стена с окном и дверью
-  — перегородка
-  — остекленная лоджия
-  — лифт
-  — лестница
-  — балкон


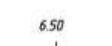

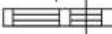



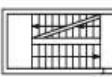
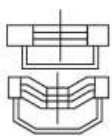
Масштаб: 1:200

Фрагмент плана этажа

4 этаж
8 подъезд



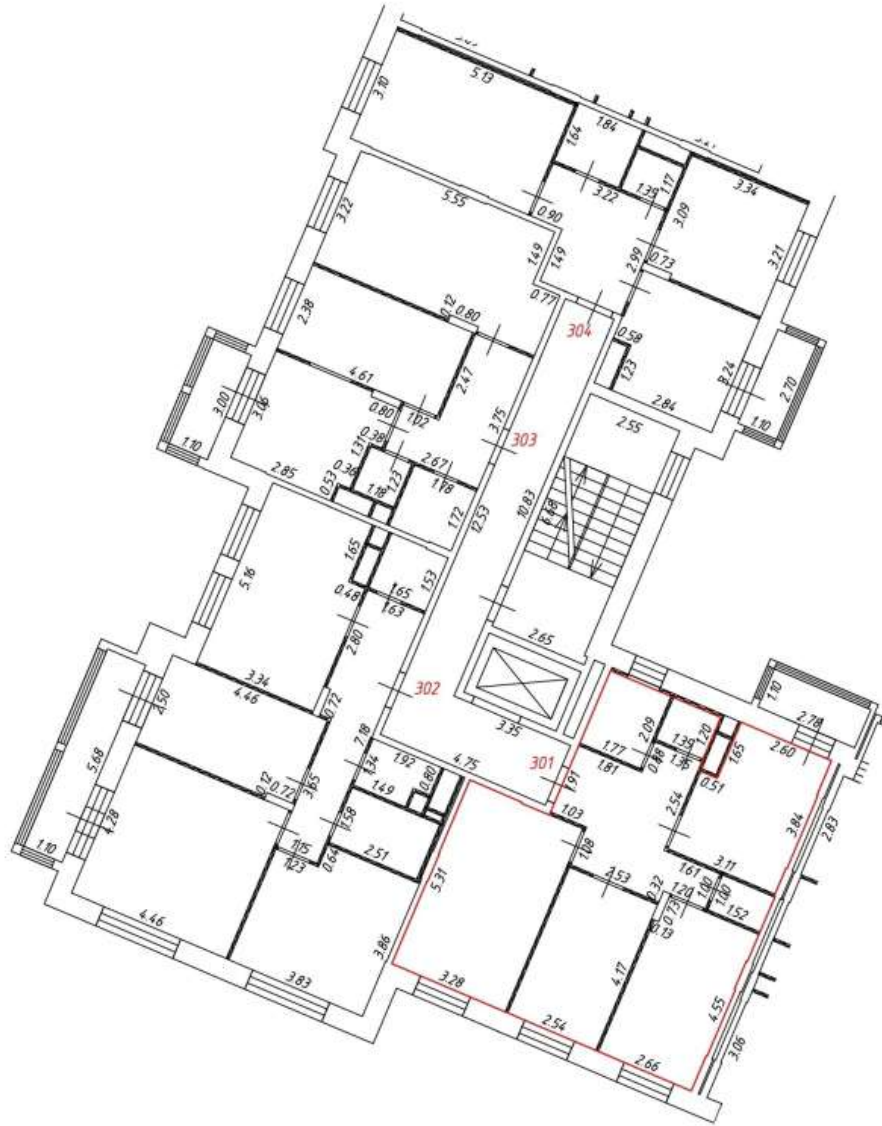
Условные обозначения:

-  — часть границы вновь образованного помещения
- 541 — номер помещения
-  6.50 — линейный размер
-  — стена с дверью
-  — стена с окном и дверью
-  — перегородка
-  — остекленная лоджия
-  — лифт
-  — лестница
-  — балкон



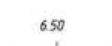

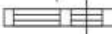


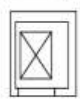

Масштаб: 1:200

Фрагмент плана этажа

5 этаж
8 подъезд



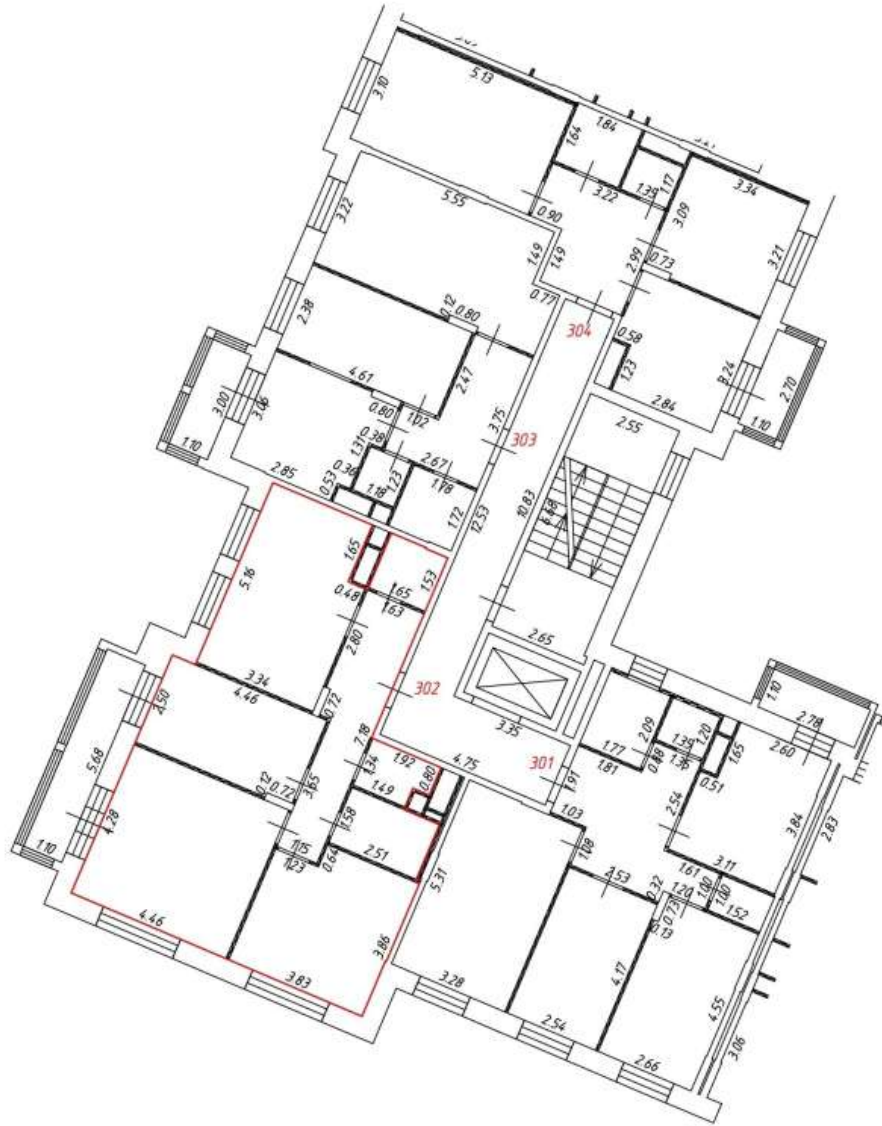
Условные обозначения:

-  - часть границы вновь образованного помещения
-  541 - номер помещения
-  6.50 - линейный размер
-  - стена с дверью
-  - стена с окном и дверью
-  - перегородка
-  - остекленная лоджия
-  - лифт
-  - лестница



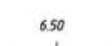





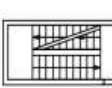
Масштаб: 1:200

Фрагмент плана этажа

5 этаж
8 подъезд



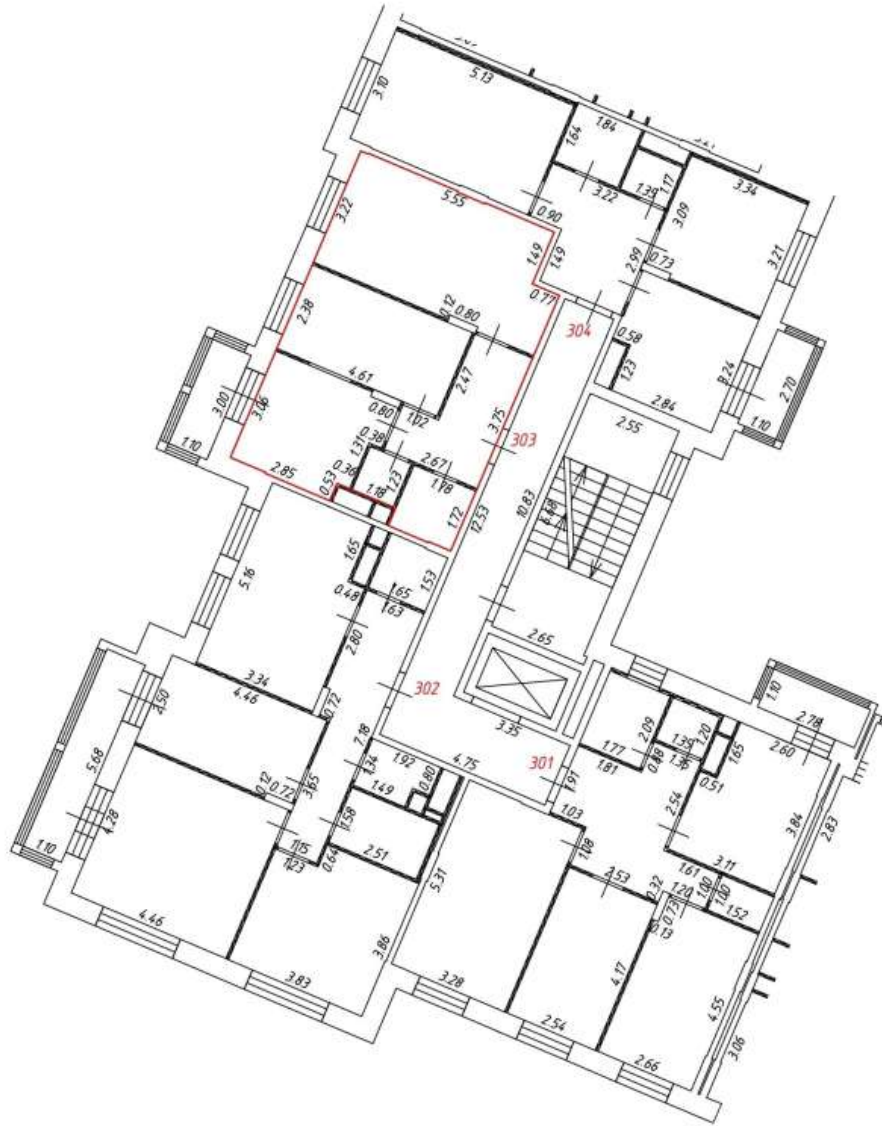
Условные обозначения:

-  — часть границы вновь образованного помещения
-  541 — номер помещения
-  6.50 — линейный размер
-  — стена с дверью
-  — стена с окном и дверью
-  — перегородка
-  — остекленная лоджия
-  — лифт
-  — лестница



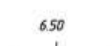

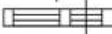




Масштаб: 1:200

Фрагмент плана этажа

5 этаж
8 подъезд



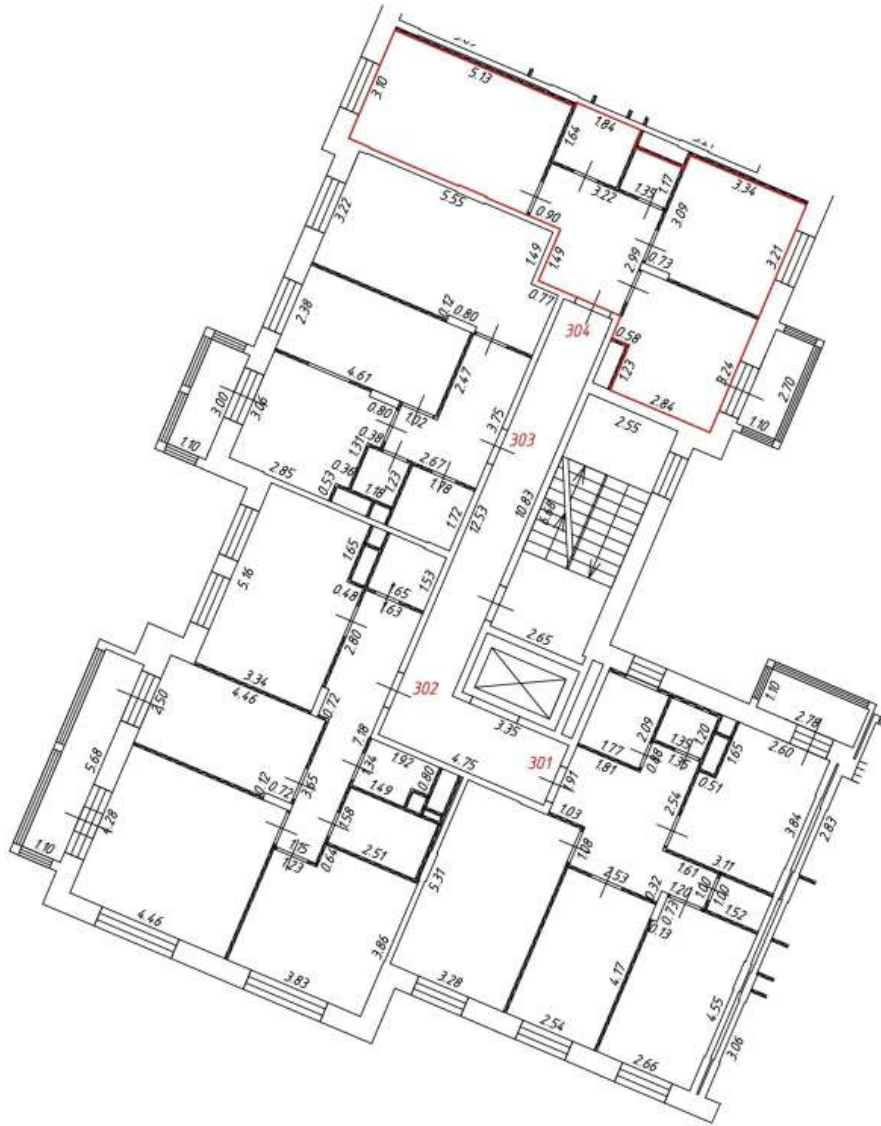
Условные обозначения:

-  — часть границы вновь образованного помещения
-  541 — номер помещения
-  6.50 — линейный размер
-  — стена с дверью
-  — стена с окном и дверью
-  — перегородка
-  — остекленная лоджия
-  — лифт
-  — лестница



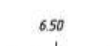

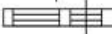



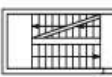
Масштаб: 1:200

Фрагмент плана этажа

5 этаж
8 подъезд



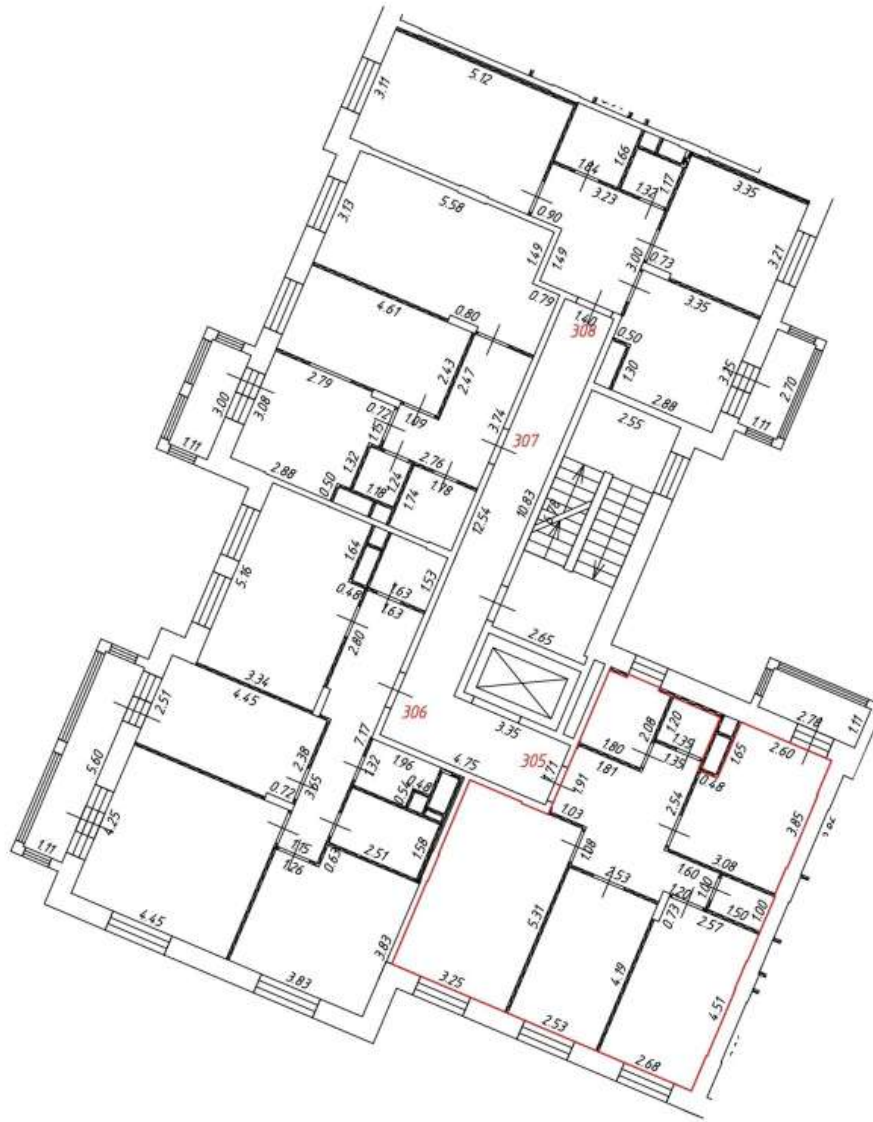
Условные обозначения:

-  — часть границы вновь образованного помещения
-  541 — номер помещения
-  6.50 — линейный размер
-  — стена с дверью
-  — стена с окном и дверью
-  — перегородка
-  — остекленная лоджия
-  — лифт
-  — лестница



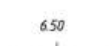





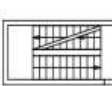
Масштаб: 1:200

Фрагмент плана этажа

6 этаж
8 подъезд

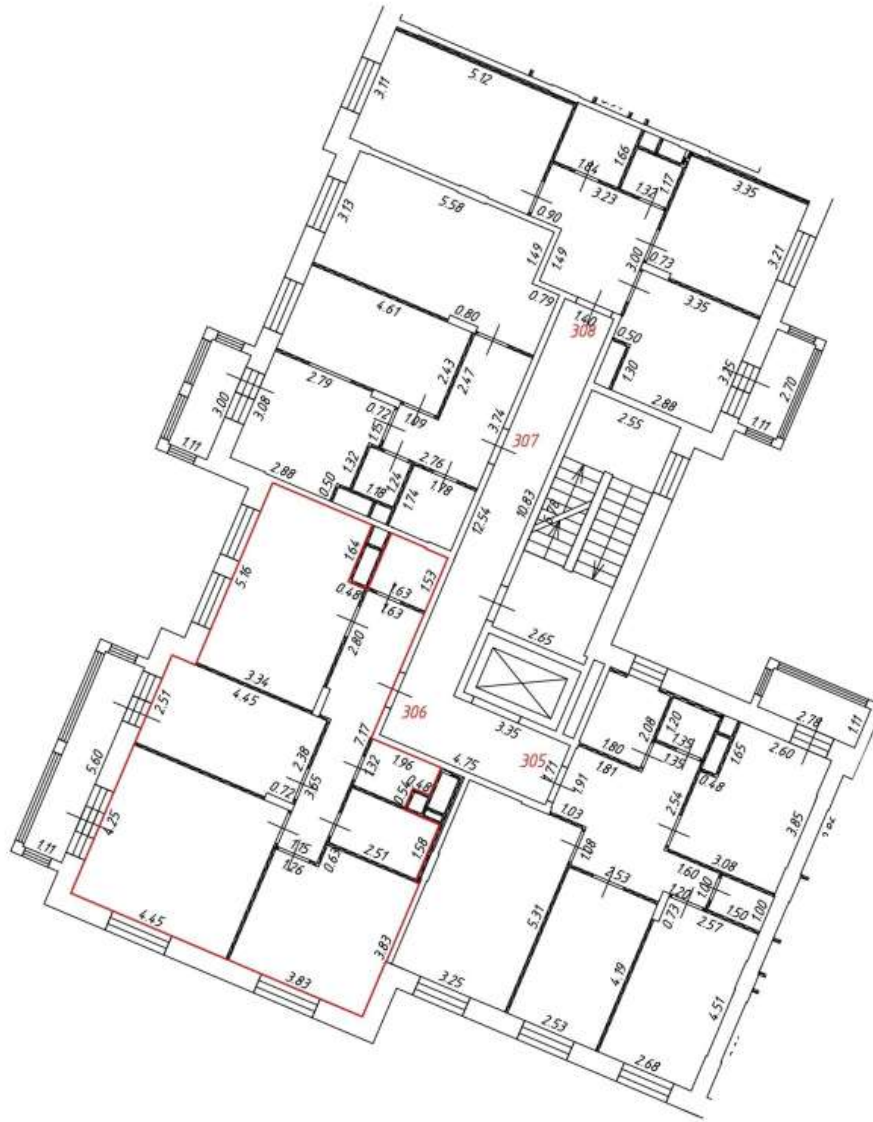


Условные обозначения:



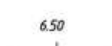





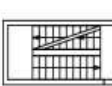
-  - часть границы вновь образованного помещения
-  - номер помещения
-  - линейный размер
-  - стена с дверью
-  - стена с окном и дверью
-  - перегородка
-  - остекленная лоджия
-  - лифт
-  - лестница

Фрагмент плана этажа

6 этаж
8 подъезд

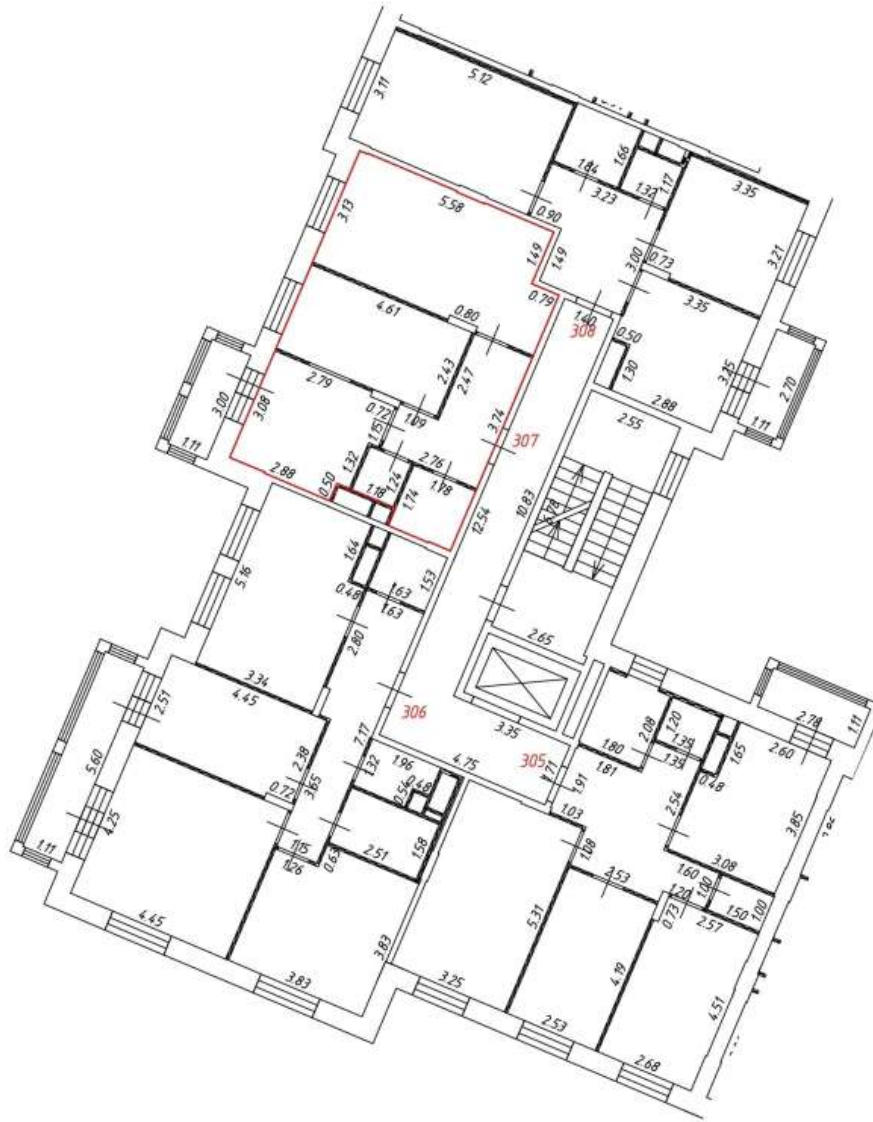


Условные обозначения:



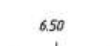
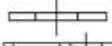





-  - часть границы вновь образованного помещения
-  - номер помещения
-  - линейный размер
-  - стена с дверью
-  - стена с окном и дверью
-  - перегородка
-  - остекленная лоджия
-  - лифт
-  - лестница

Фрагмент плана этажа

6 этаж
8 подъезд

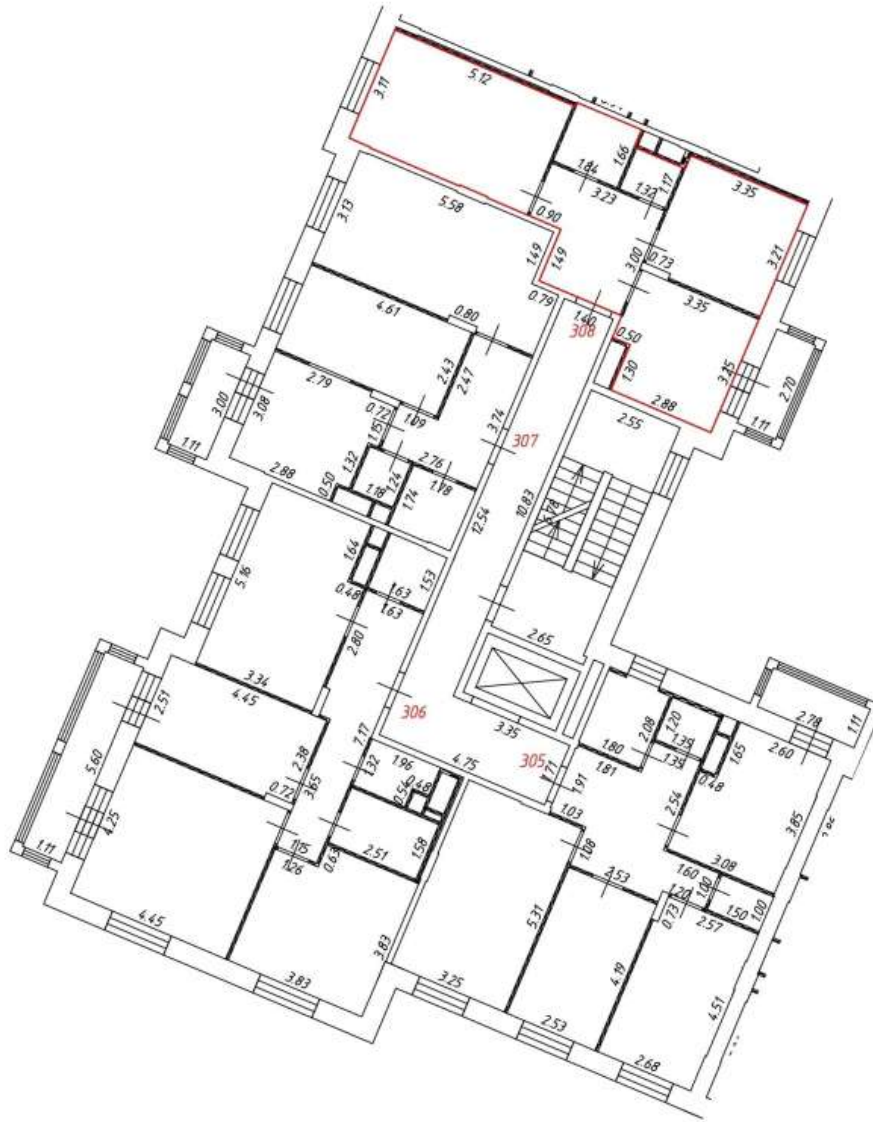


Условные обозначения:



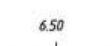
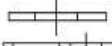

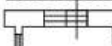


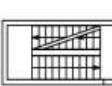
-  - часть границы вновь образованного помещения
-  - номер помещения
-  - линейный размер
-  - стена с дверью
-  - стена с окном и дверью
-  - перегородка
-  - остекленная лоджия
-  - лифт
-  - лестница

Фрагмент плана этажа

6 этаж
8 подъезд



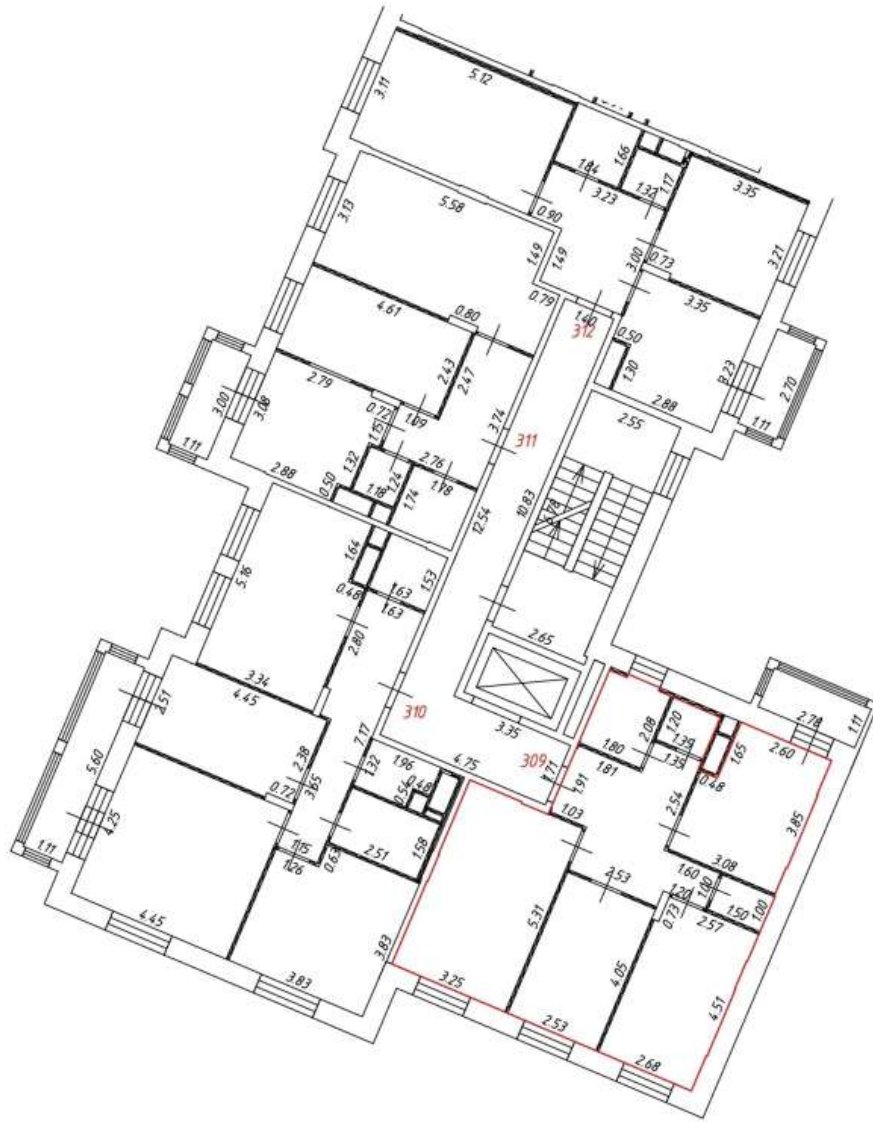
Условные обозначения:

-  - часть границы вновь образованного помещения
-  - номер помещения
-  - линейный размер
-  - стена с дверью
-  - стена с окном и дверью
-  - перегородка
-  - остекленная лоджия
-  - лифт
-  - лестница





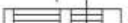

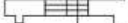


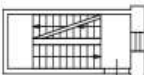
Масштаб: 1:200

Фрагмент плана этажа

7 этаж
8 подъезд

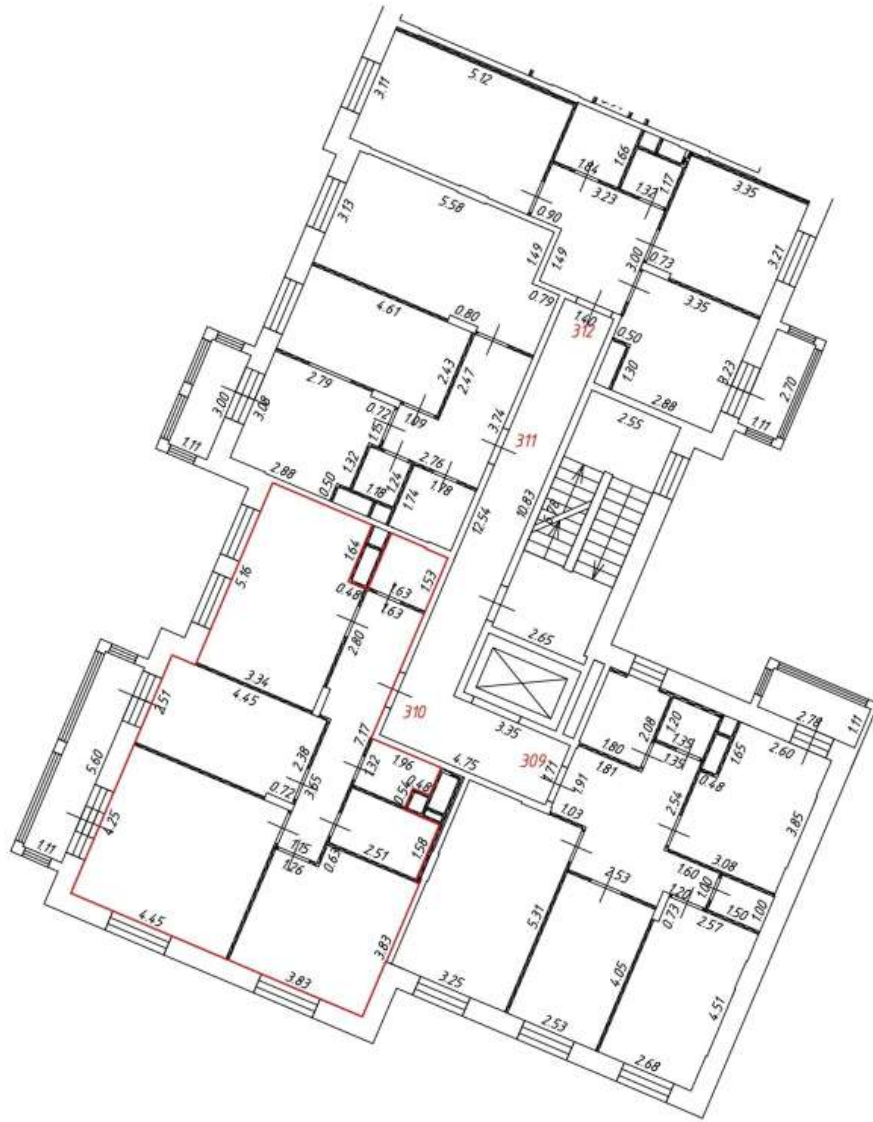


Условные обозначения:




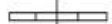
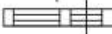





-  - часть границы вновь образованного помещения
-  - номер помещения
-  - номер комнаты
-  - линейный размер
-  - стена с дверью
-  - стена с окном и дверью
-  - перегородка
-  - остекленная лоджия
-  - лифт
-  - лестница

Фрагмент плана этажа

7 этаж
8 подъезд



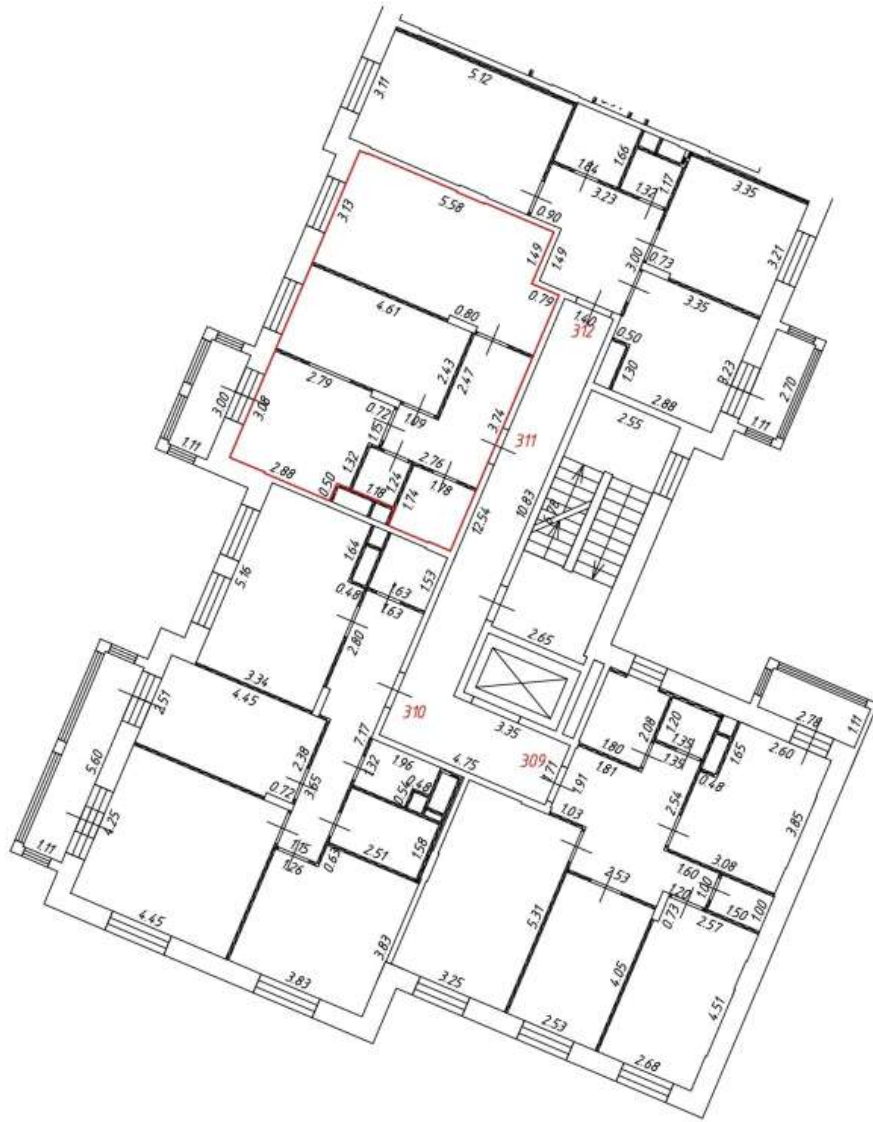
Условные обозначения:

-  - часть границы вновь образованного помещения
-  - номер помещения
-  - номер комнаты
-  - линейный размер
-  - стена с дверью
-  - стена с окном и дверью
-  - перегородка
-  - остекленная лоджия
-  - лифт
-  - лестница





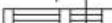




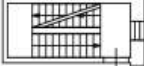
Масштаб: 1:200

Фрагмент плана этажа

7 этаж
8 подъезд



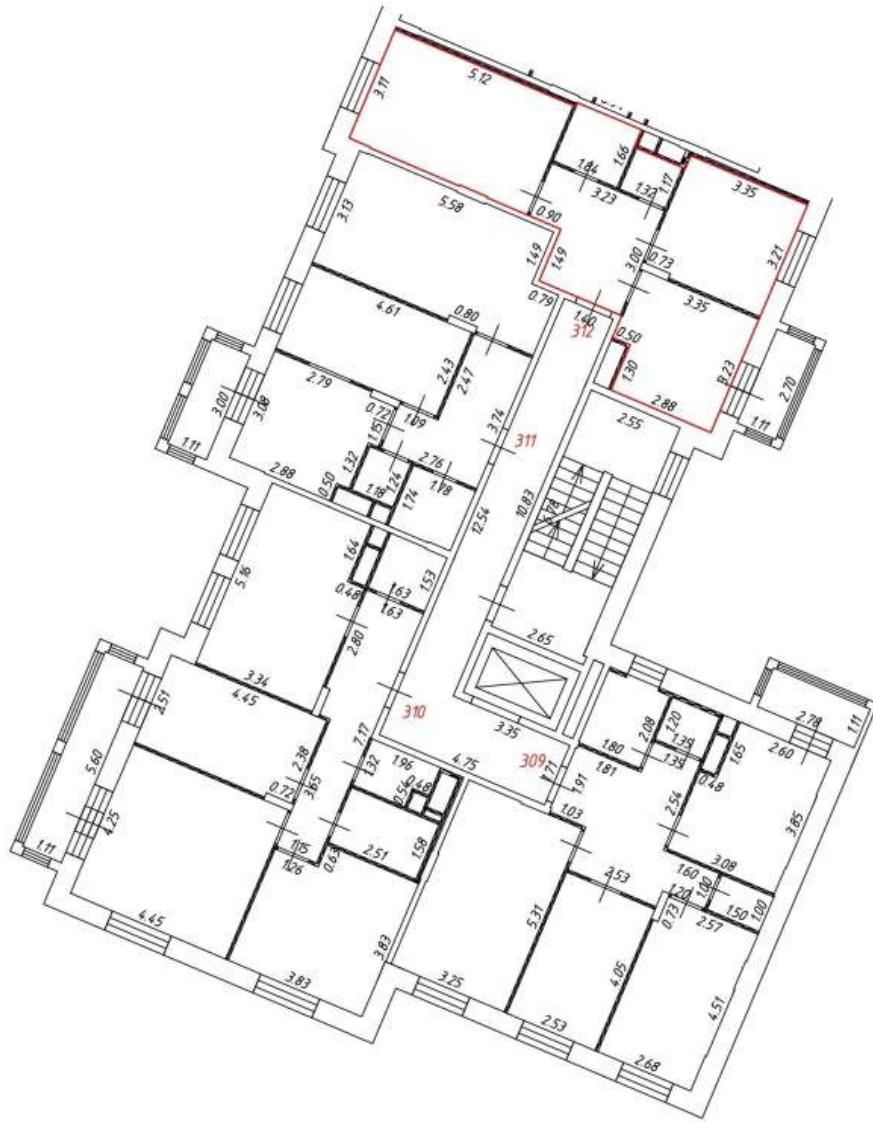
Условные обозначения:

-  - часть границы вновь образованного помещения
-  - номер помещения
-  - номер комнаты
-  - линейный размер
-  - стена с дверью
-  - стена с окном и дверью
-  - перегородка
-  - остекленная лоджия
-  - лифт
-  - лестница





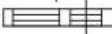





Масштаб: 1:200

Фрагмент плана этажа

7 этаж
8 подъезд



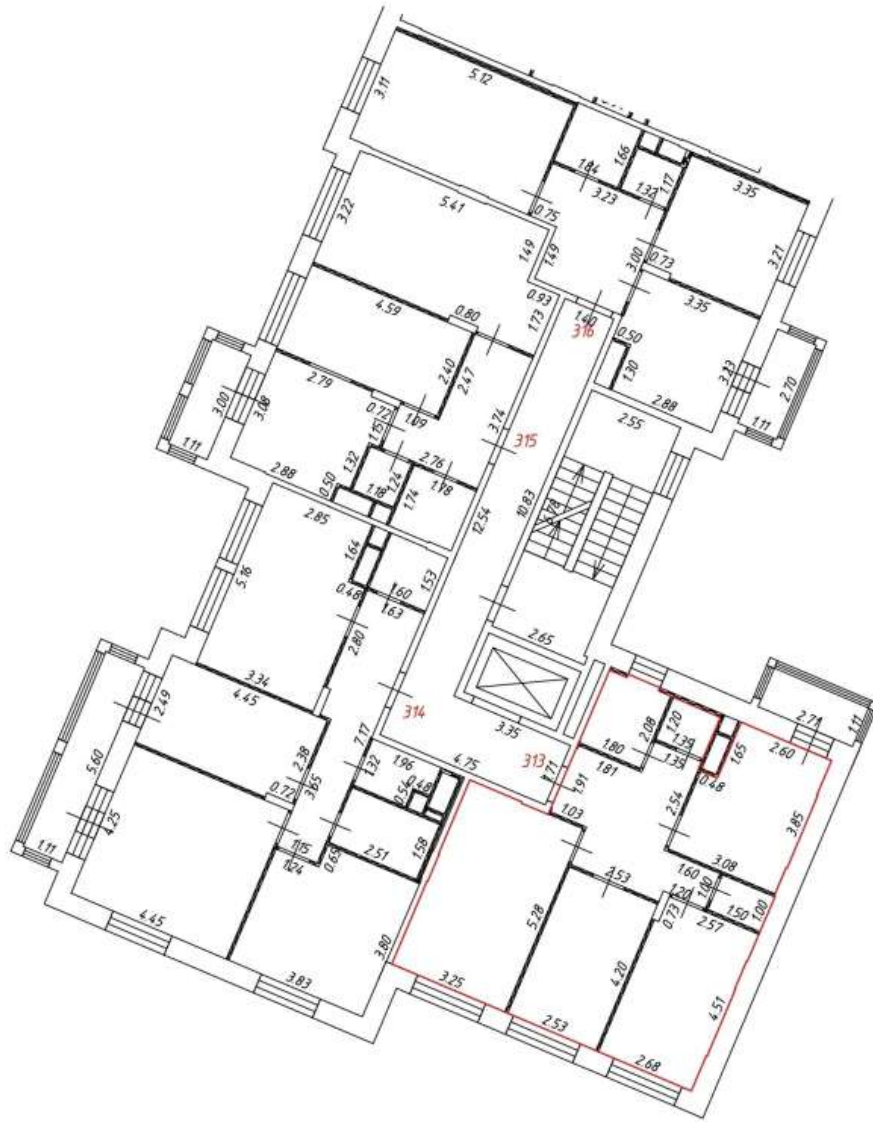
Условные обозначения:

-  - часть границы вновь образованного помещения
-  - номер помещения
-  - номер комнаты
-  - линейный размер
-  - стена с дверью
-  - стена с окном и дверью
-  - перегородка
-  - остекленная лоджия
-  - лифт
-  - лестница



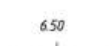





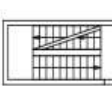
Масштаб: 1:200

Фрагмент плана этажа

8 этаж
8 подъезд



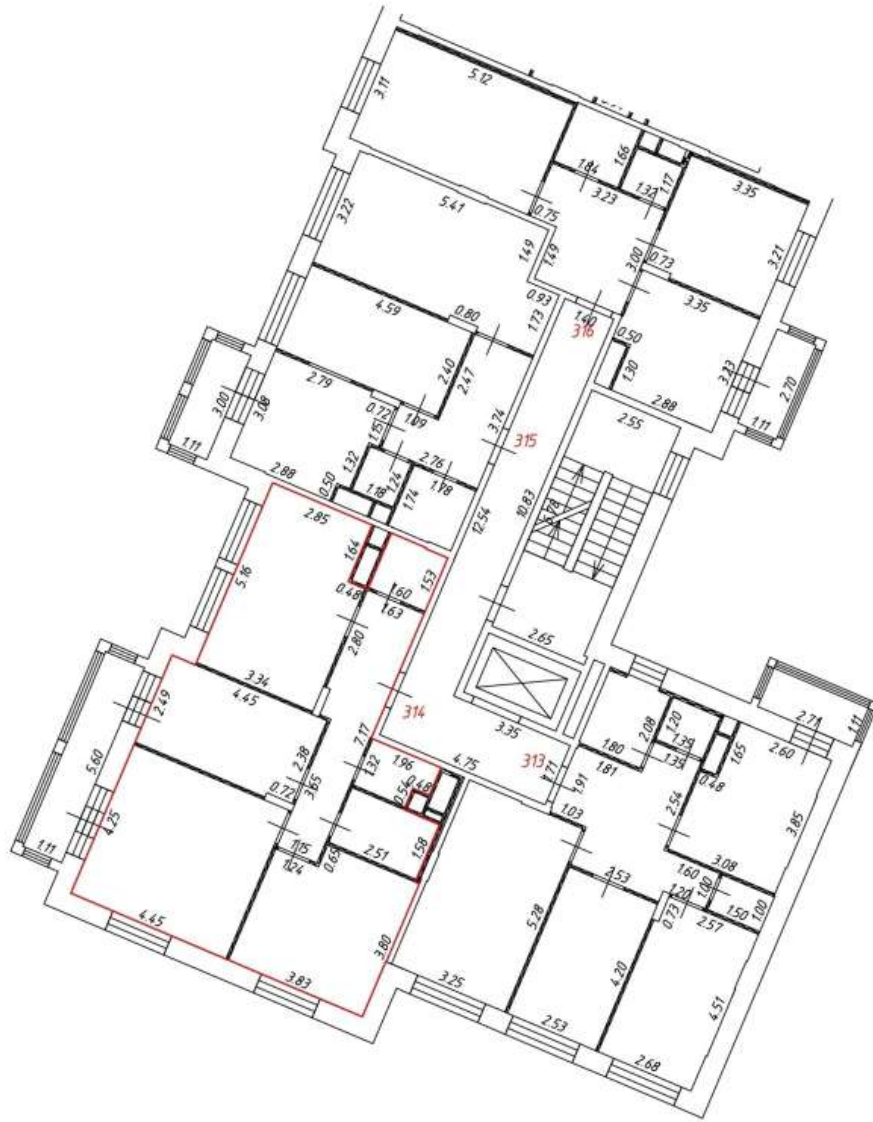
Условные обозначения:

-  - часть границы вновь образованного помещения
-  - номер помещения
-  - линейный размер
-  - стена с дверью
-  - стена с окном и дверью
-  - перегородка
-  - остекленная лоджия
-  - лифт
-  - лестница



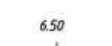





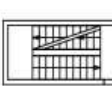
Масштаб: 1:200

Фрагмент плана этажа

8 этаж
8 подъезд



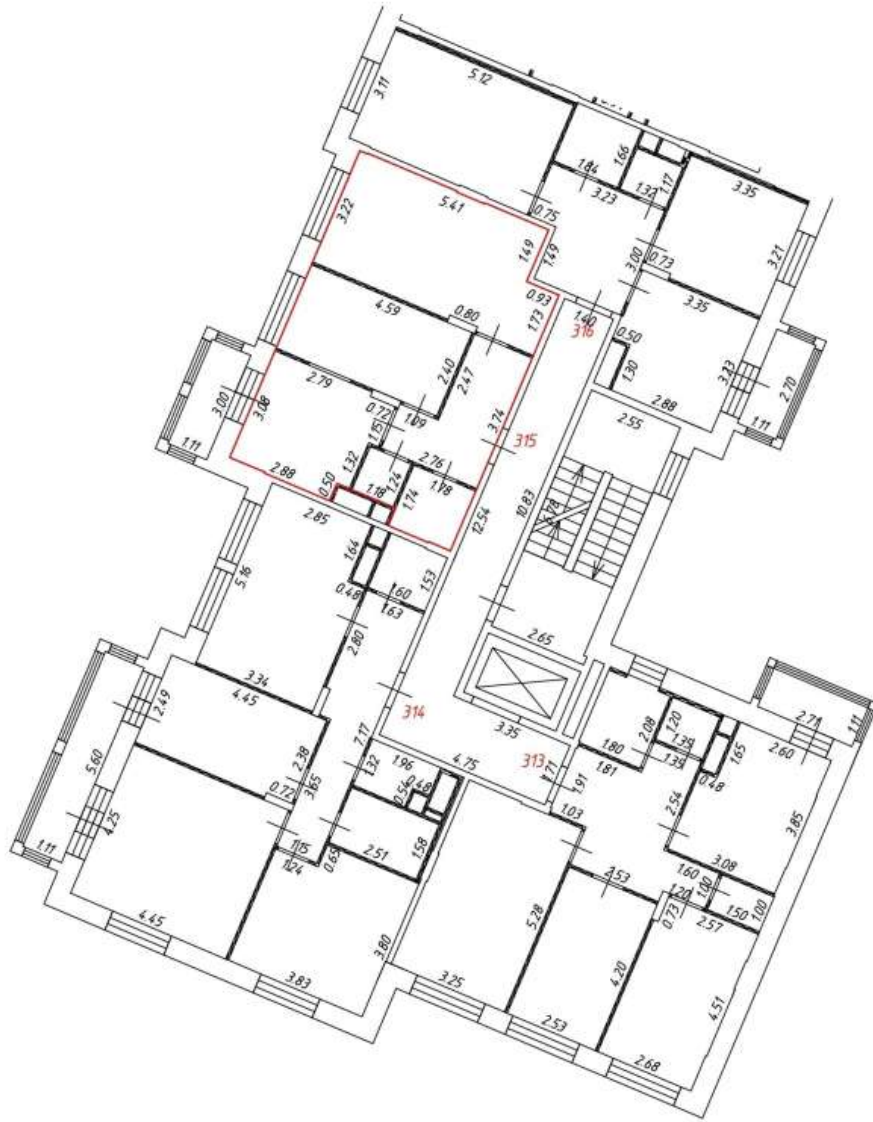
Условные обозначения:

-  - часть границы вновь образованного помещения
-  - номер помещения
-  6.50 - линейный размер
-  - стена с дверью
-  - стена с окном и дверью
-  - перегородка
-  - остекленная лоджия
-  - лифт
-  - лестница



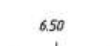
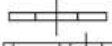





Масштаб: 1:200

Фрагмент плана этажа

8 этаж
8 подъезд

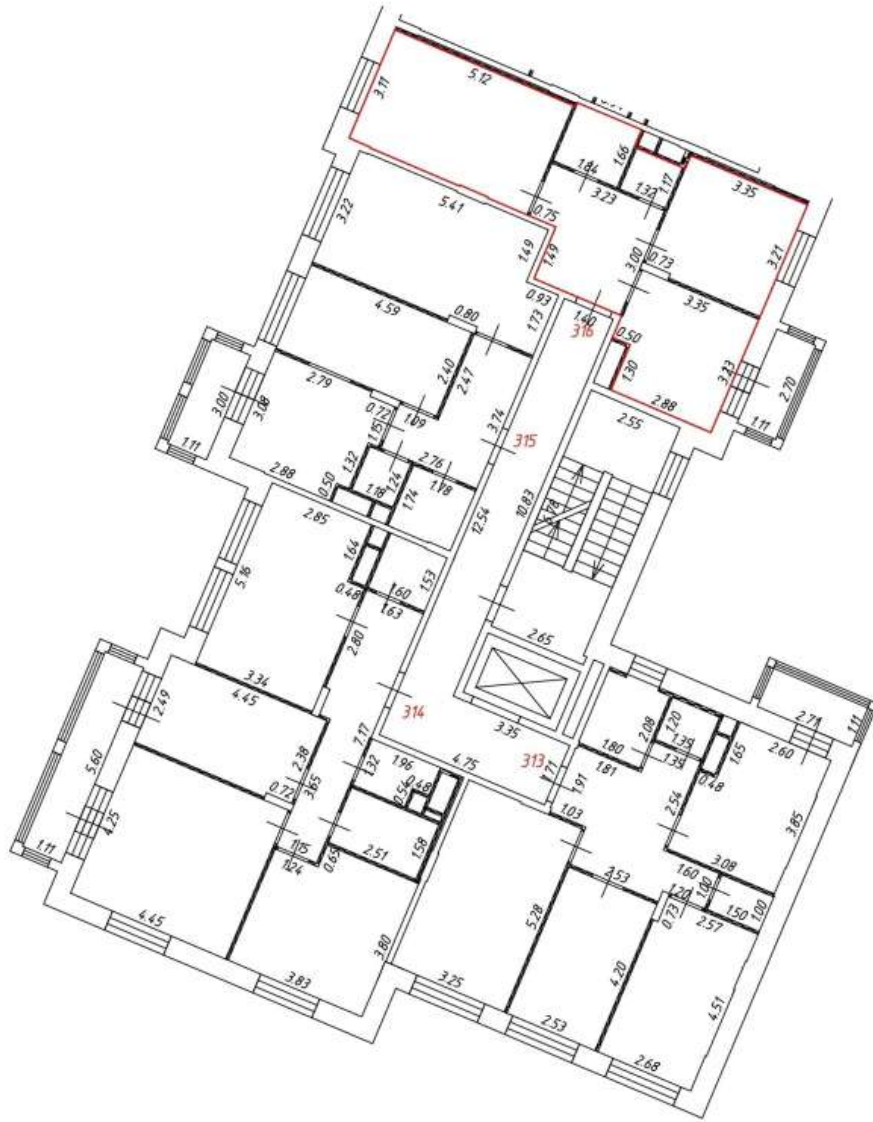


Условные обозначения:



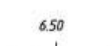
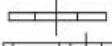

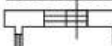


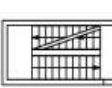
-  - часть границы вновь образованного помещения
-  - номер помещения
-  - линейный размер
-  - стена с дверью
-  - стена с окном и дверью
-  - перегородка
-  - остекленная лоджия
-  - лифт
-  - лестница

Фрагмент плана этажа

8 этаж
8 подъезд

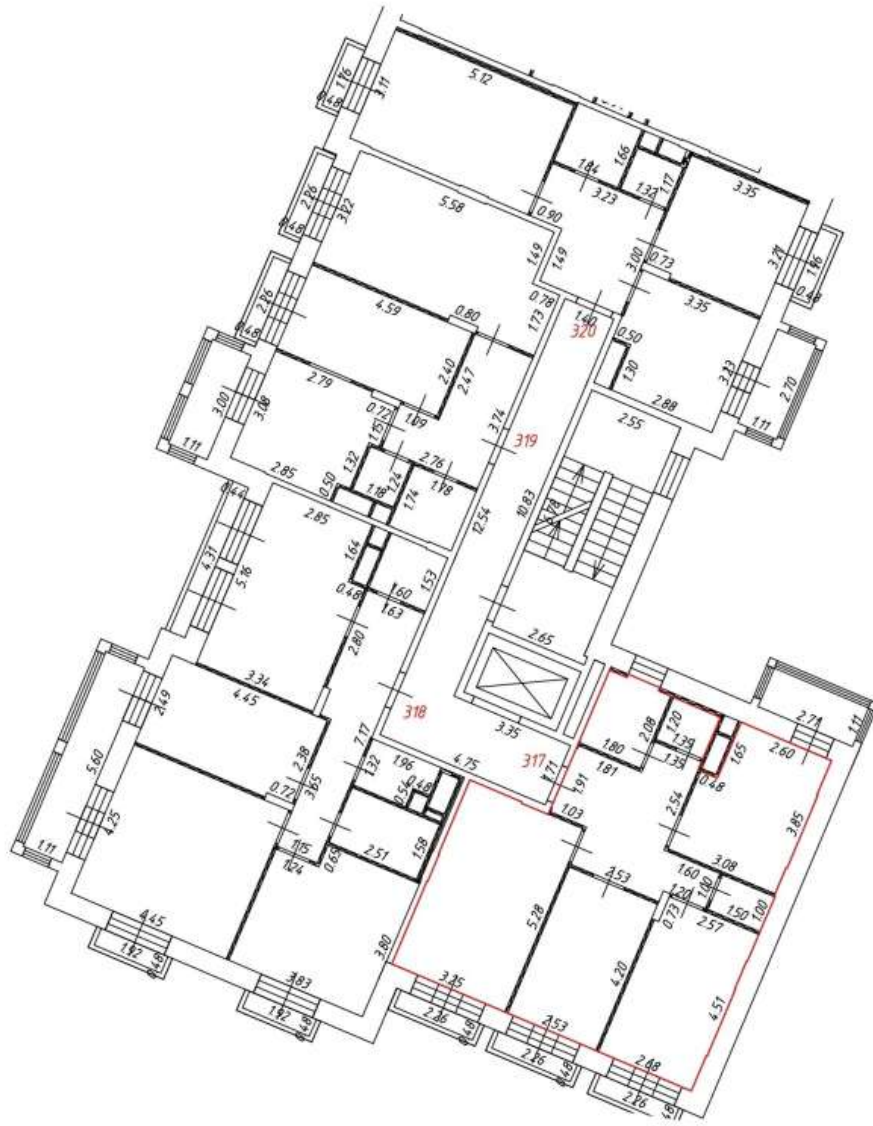


Условные обозначения:



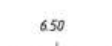





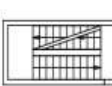
-  - часть границы вновь образованного помещения
-  - номер помещения
-  - линейный размер
-  - стена с дверью
-  - стена с окном и дверью
-  - перегородка
-  - остекленная лоджия
-  - лифт
-  - лестница

Фрагмент плана этажа

9 этаж
8 подъезд

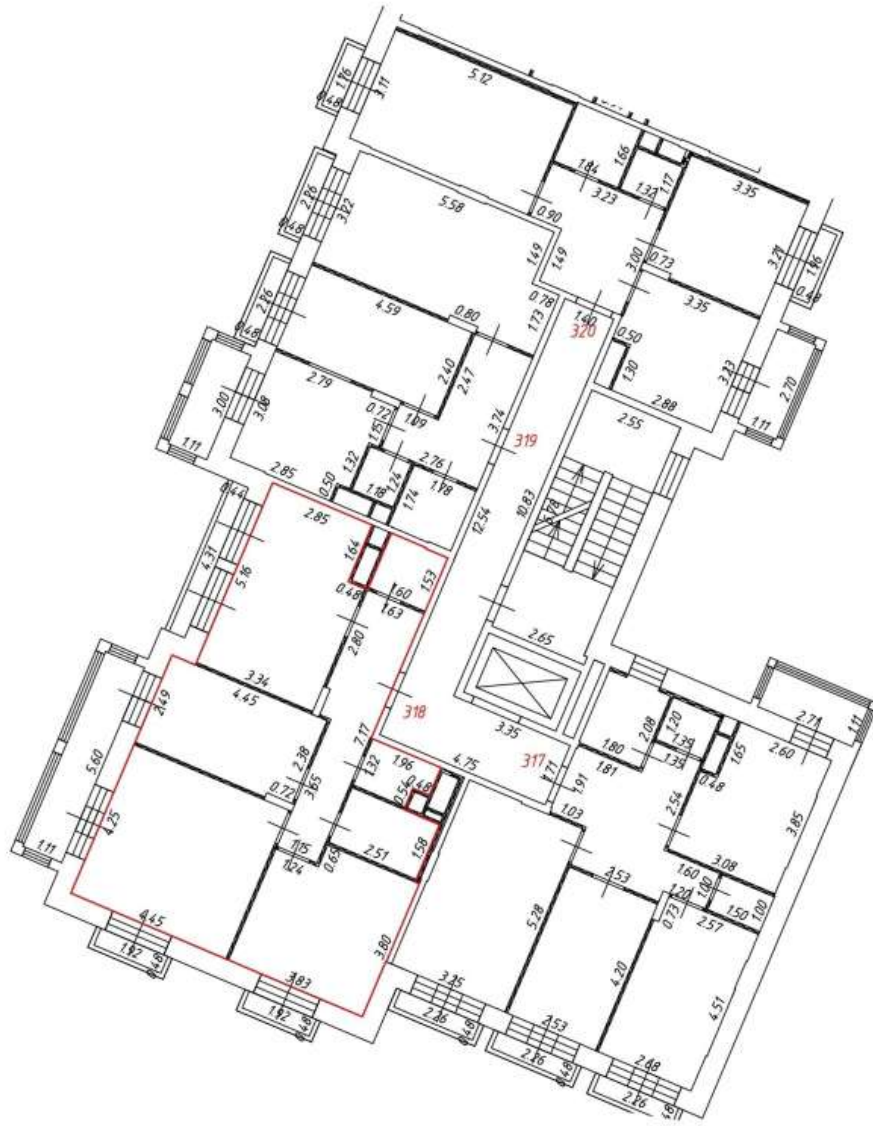


Условные обозначения:



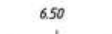

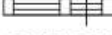




-  - часть границы вновь образованного помещения
-  - номер помещения
-  - линейный размер
-  - стена с дверью
-  - стена с окном и дверью
-  - перегородка
-  - остекленная лоджия
-  - лифт
-  - лестница

Фрагмент плана этажа

9 этаж
8 подъезд



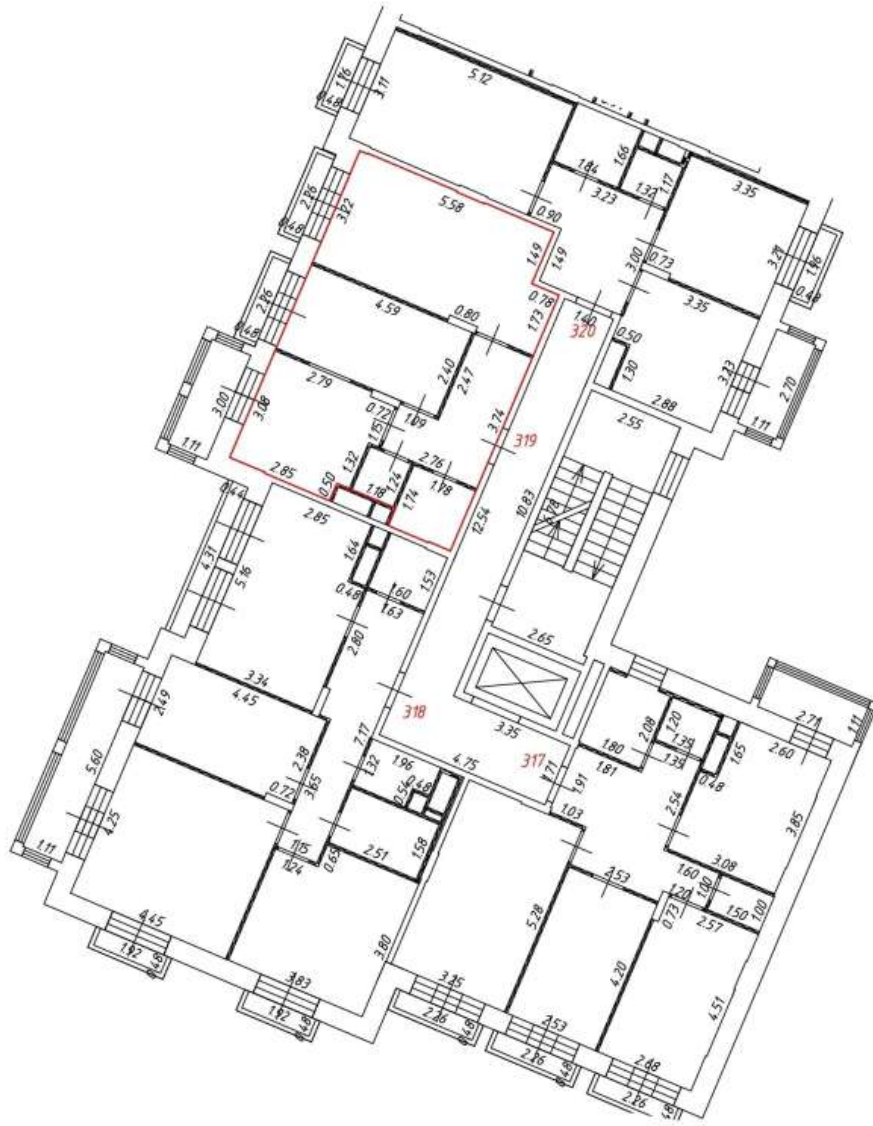
Условные обозначения:

-  - часть границы вновь образованного помещения
-  - номер помещения
-  6.50 - линейный размер
-  - стена с дверью
-  - стена с окном и дверью
-  - перегородка
-  - остекленная лоджия
-  - лифт
-  - лестница



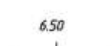
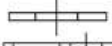





Масштаб: 1:200

Фрагмент плана этажа

9 этаж
8 подъезд



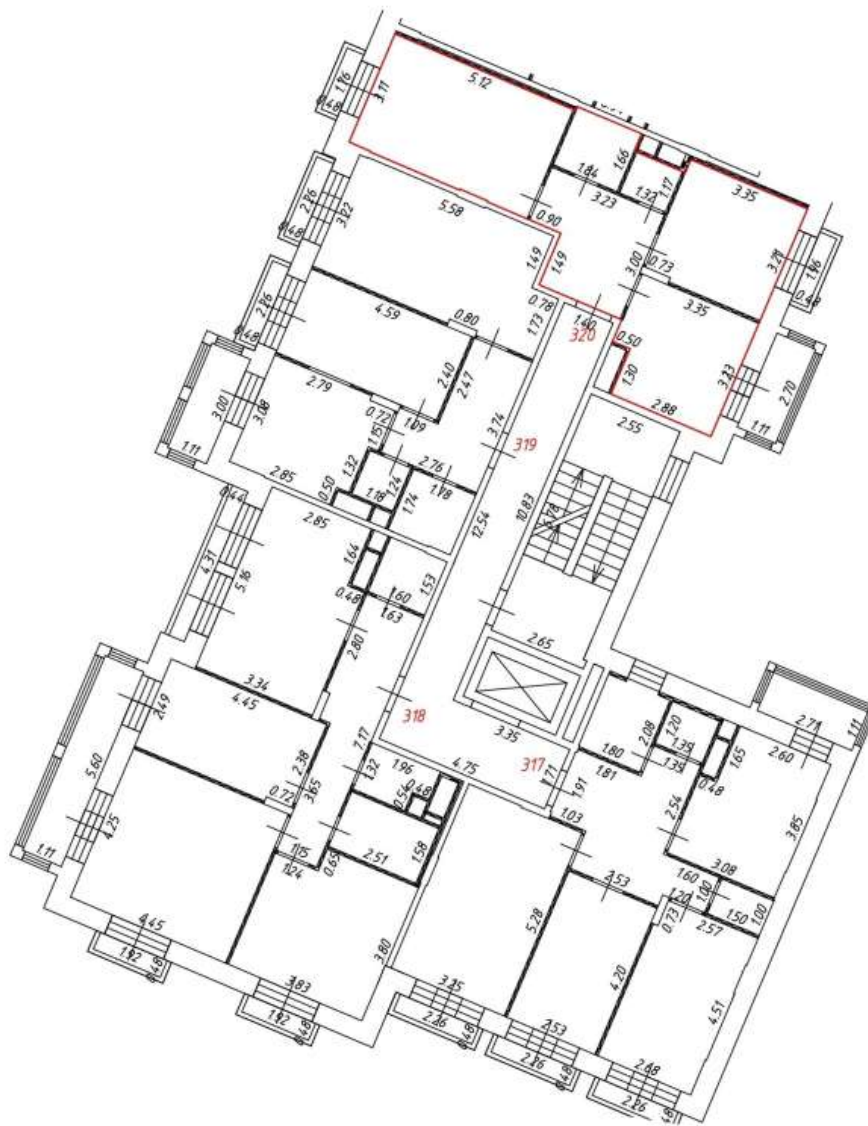
Условные обозначения:

-  - часть границы вновь образованного помещения
-  - номер помещения
-  - линейный размер
-  - стена с дверью
-  - стена с окном и дверью
-  - перегородка
-  - остекленная лоджия
-  - лифт
-  - лестница



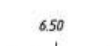
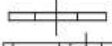

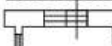


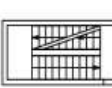
Масштаб: 1:200

Фрагмент плана этажа

9 этаж
8 подъезд

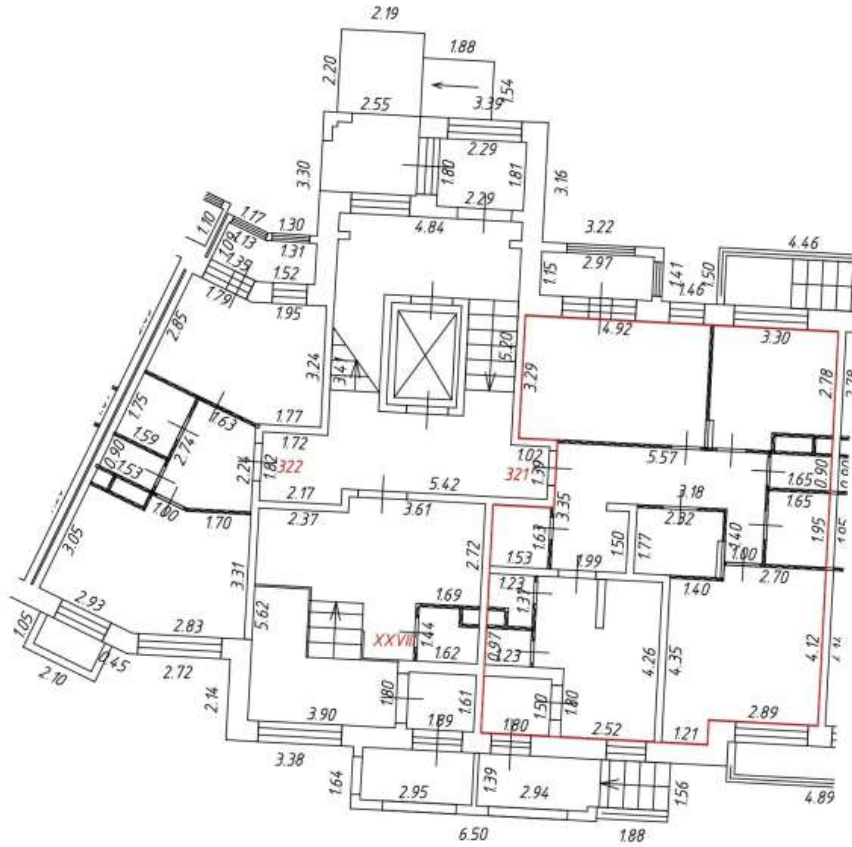


Условные обозначения:








-  - часть границы вновь образованного помещения
-  - номер помещения
-  - линейный размер
-  - стена с дверью
-  - стена с окном и дверью
-  - перегородка
-  - остекленная лоджия
-  - лифт
-  - лестница

Фрагмент плана этажа

1 этаж
9 подъезд



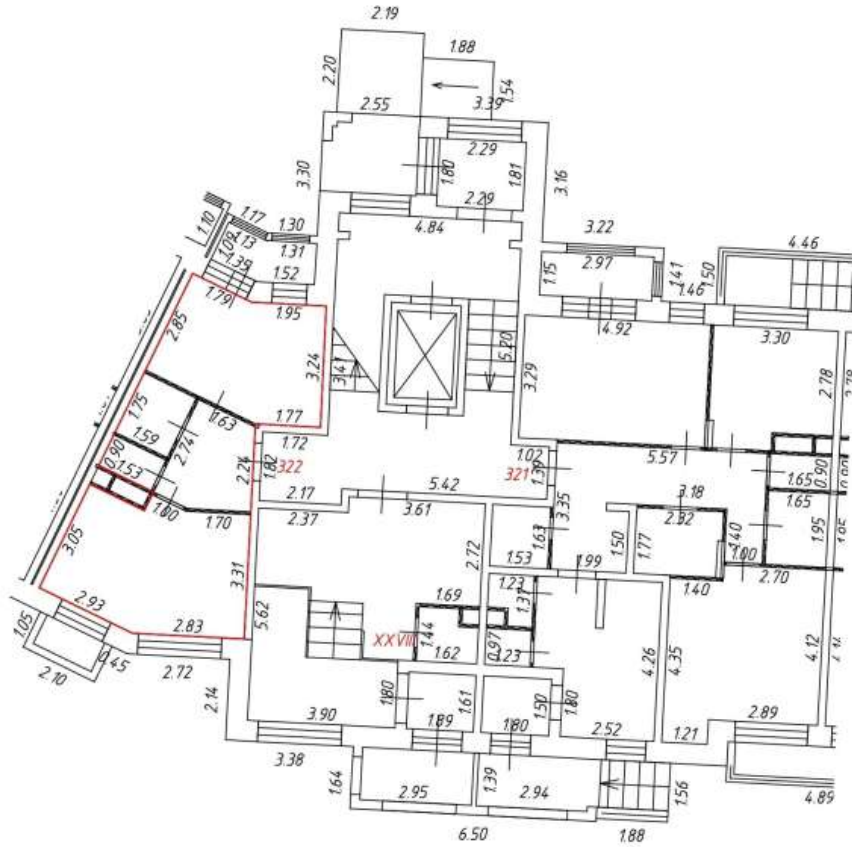
Условные обозначения:

-  - часть границы вновь образованного помещения
-  - номер помещения
-  - линейный размер
-  - стена с дверью
-  - стена с окном и дверью
-  - перегородка
-  - лестница




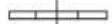


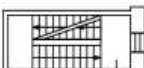
Масштаб: 1:200

Фрагмент плана этажа

1 этаж
9 подъезд

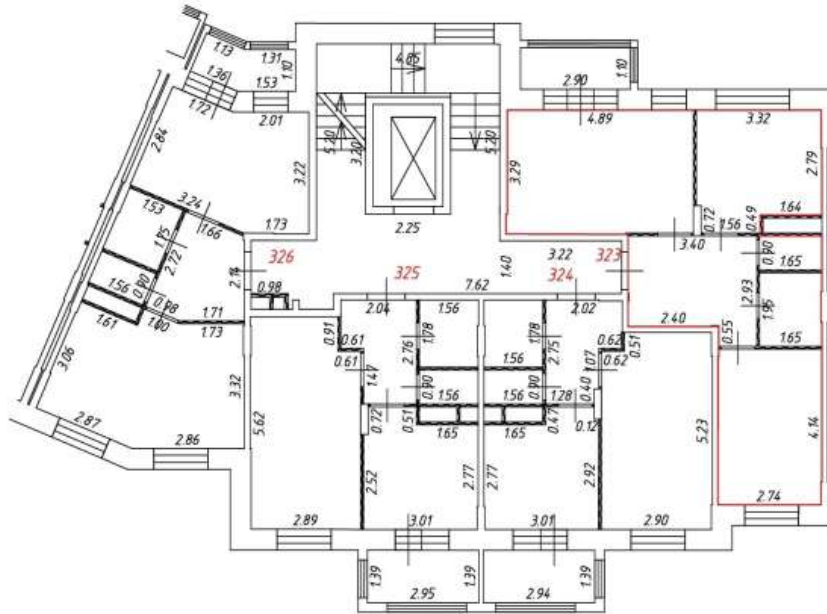


Условные обозначения:



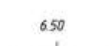






-  — часть границы вновь образованного помещения
-  541 — номер помещения
-  6.50 — линейный размер
-  — стена с дверью
-  — стена с окном и дверью
-  — перегородка
-  — лестница

Фрагмент плана этажа

2 этаж
9 подъезд



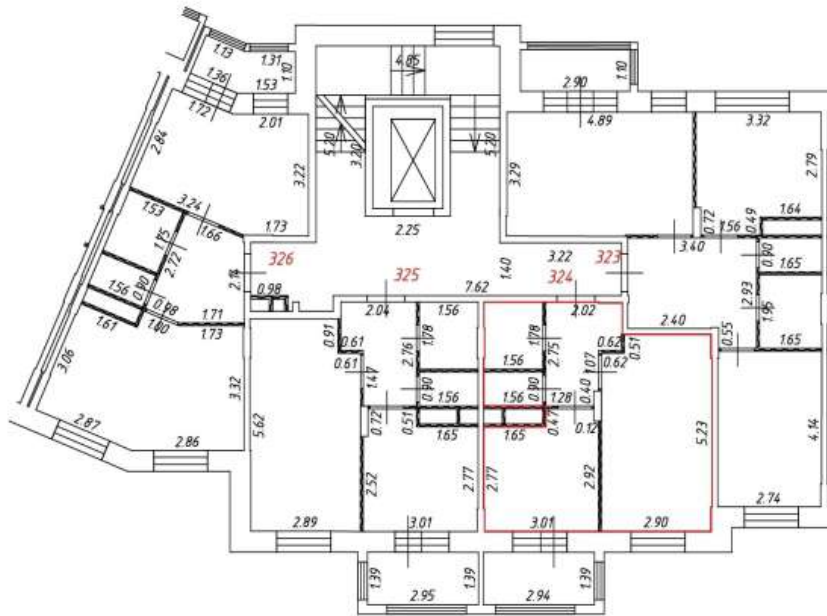
Условные обозначения:

-  — часть границы вновь образованного помещения
-  541 — номер помещения
-  6.50 — линейный размер
-  — стена с дверью
-  — стена с окном и дверью
-  — перегородка
-  — остекленная лоджия
-  — лифт
-  — лестница



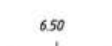





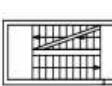
Масштаб: 1:200

Фрагмент плана этажа

2 этаж
9 подъезд



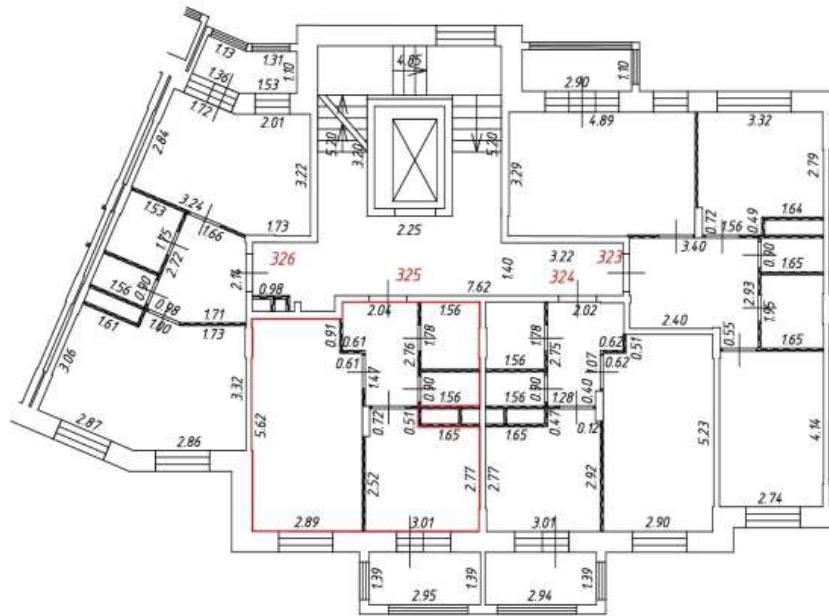
Условные обозначения:

-  — часть границы вновь образованного помещения
-  541 — номер помещения
-  6.50 — линейный размер
-  — стена с дверью
-  — стена с окном и дверью
-  — перегородка
-  — остекленная лоджия
-  — лифт
-  — лестница



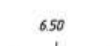
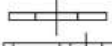





Масштаб: 1:200

Фрагмент плана этажа

2 этаж
9 подъезд



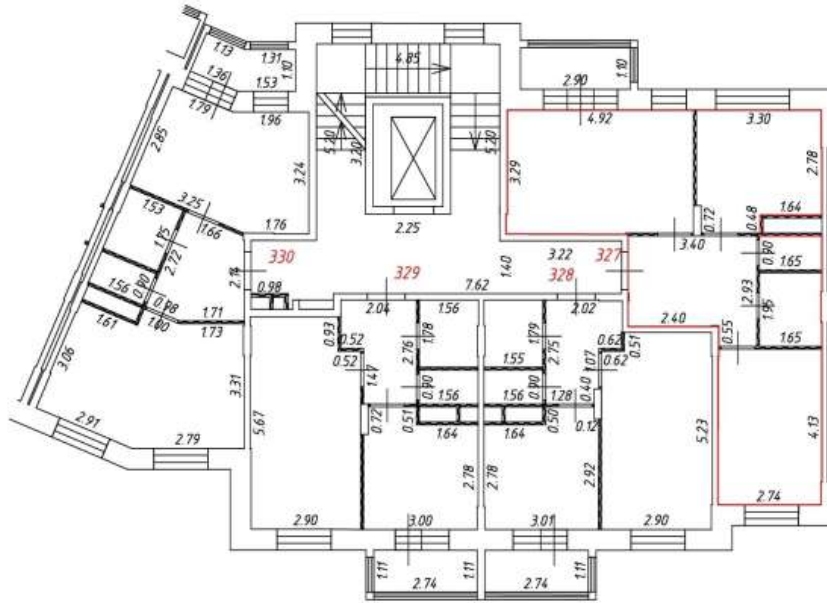
Условные обозначения:

-  - часть границы вновь образованного помещения
-  - номер помещения
-  - линейный размер
-  - стена с дверью
-  - стена с окном и дверью
-  - перегородка
-  - остекленная лоджия
-  - лифт
-  - лестница




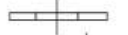
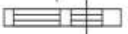
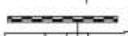


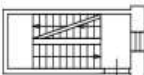
Масштаб: 1:200

Фрагмент плана этажа

3 этаж
9 подъезд

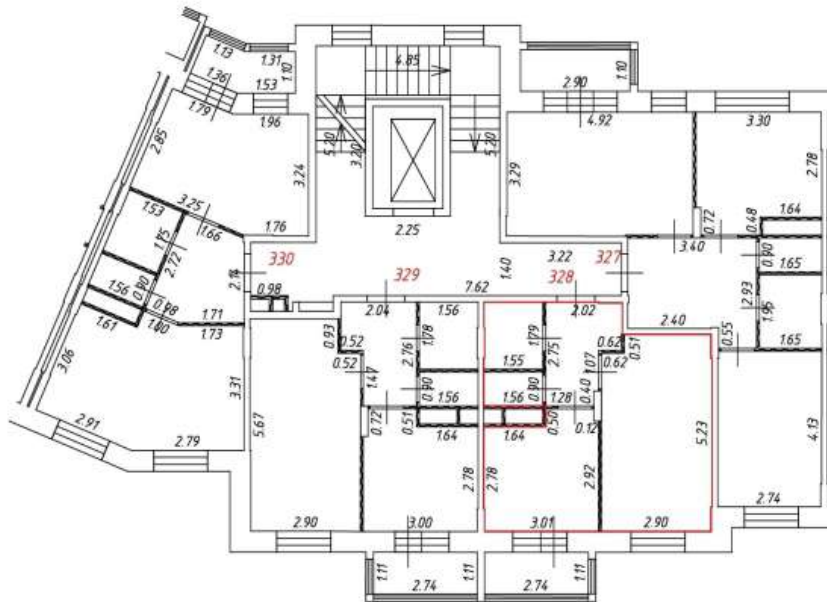


Условные обозначения:


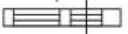





-  — часть границы вновь образованного помещения
-  — номер помещения
-  — линейный размер
-  — стена с дверью
-  — стена с окном и дверью
-  — перегородка
-  — остекленная лоджия
-  — лифт
-  — лестница

Фрагмент плана этажа

3 этаж
9 подъезд



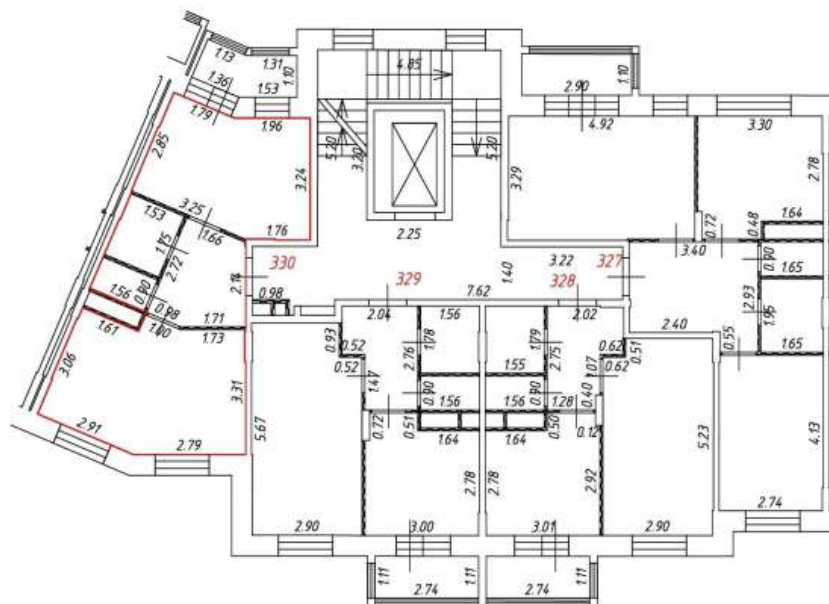
Условные обозначения:

- — часть границы вновь образованного помещения
- 541 — номер помещения
- 6.50
 — линейный размер
-  — стена с дверью
-  — стена с окном и дверью
-  — перегородка
-  — остекленная лоджия
-  — лифт
-  — лестница


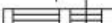





Масштаб: 1:200

Фрагмент плана этажа

3 этаж
9 подъезд



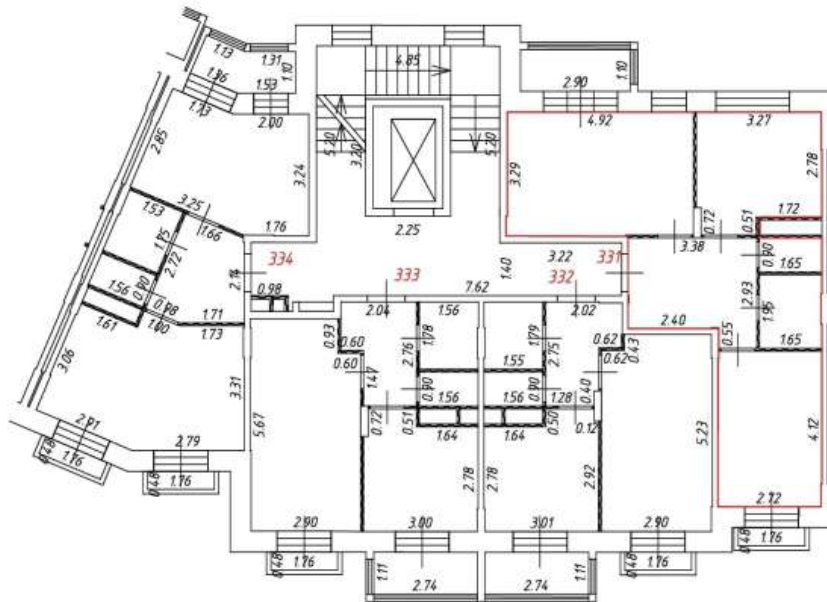
Условные обозначения:

- — часть границы вновь образованного помещения
- 541 — номер помещения
- 6.50
 — линейный размер
-  — стена с дверью
-  — стена с окном и дверью
-  — перегородка
-  — остекленная лоджия
-  — лифт
-  — лестница

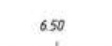



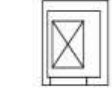
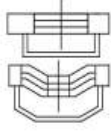
Масштаб: 1:200

Фрагмент плана этажа

4 этаж
9 подъезд



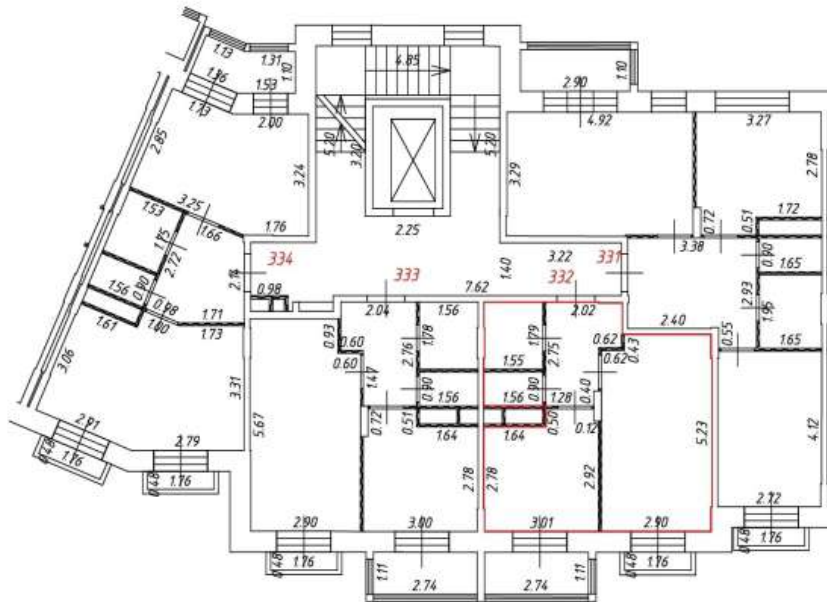
Условные обозначения:

-  — часть границы вновь образованного помещения
-  541 — номер помещения
-  6.50 — линейный размер
-  — стена с дверью
-  — стена с окном и дверью
-  — перегородка
-  — остекленная лоджия
-  — лифт
-  — лестница
-  — балкон



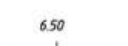


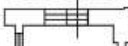



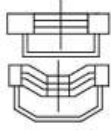
Масштаб: 1:200

Фрагмент плана этажа

4 этаж
9 подъезд



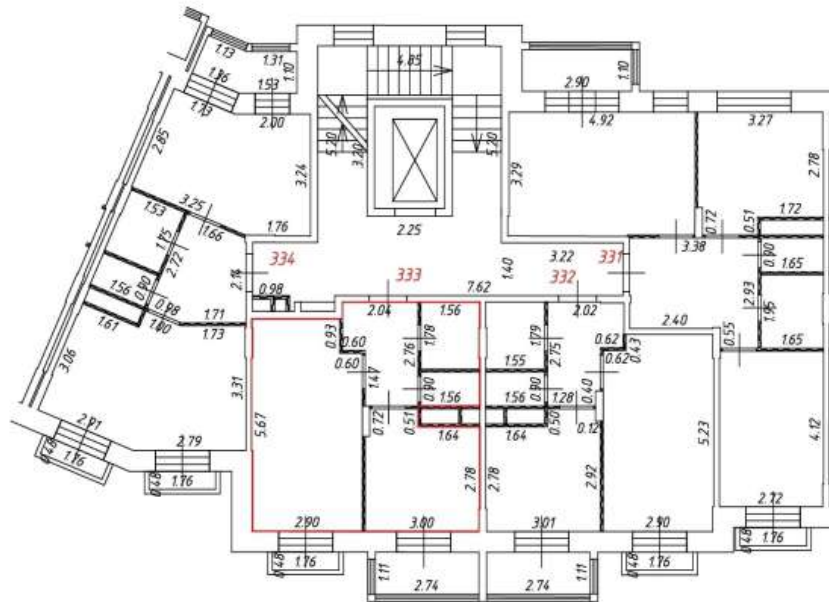
Условные обозначения:

-  – часть границы вновь образованного помещения
-  – номер помещения
-  – линейный размер
-  – стена с дверью
-  – стена с окном и дверью
-  – перегородка
-  – остекленная лоджия
-  – лифт
-  – лестница
-  – балкон



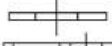



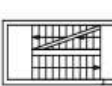
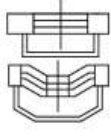
Масштаб: 1:200

Фрагмент плана этажа

4 этаж
9 подъезд

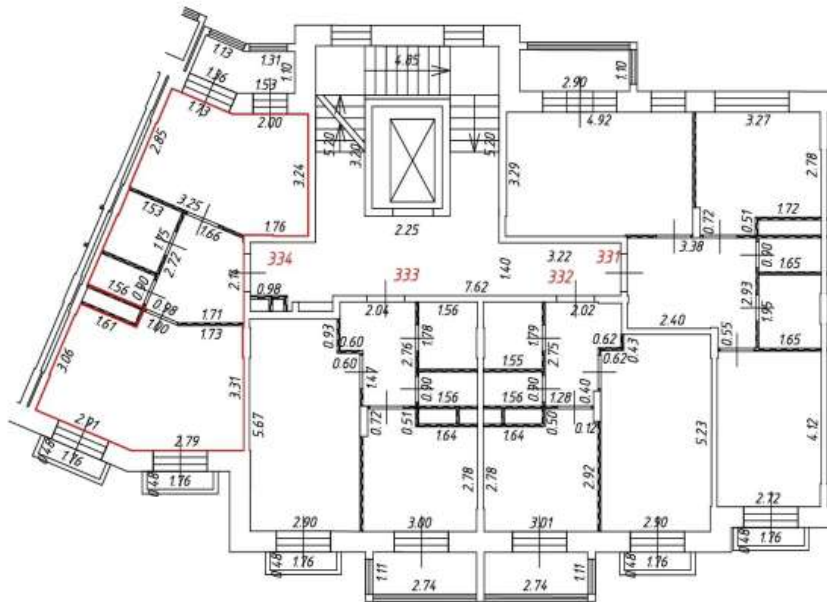


Условные обозначения:





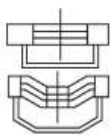
-  — часть границы вновь образованного помещения
-  541 — номер помещения
-  6.50 — линейный размер
-  — стена с дверью
-  — стена с окном и дверью
-  — перегородка
-  — остекленная лоджия
-  — лифт
-  — лестница
-  — балкон

Фрагмент плана этажа

4 этаж
9 подъезд



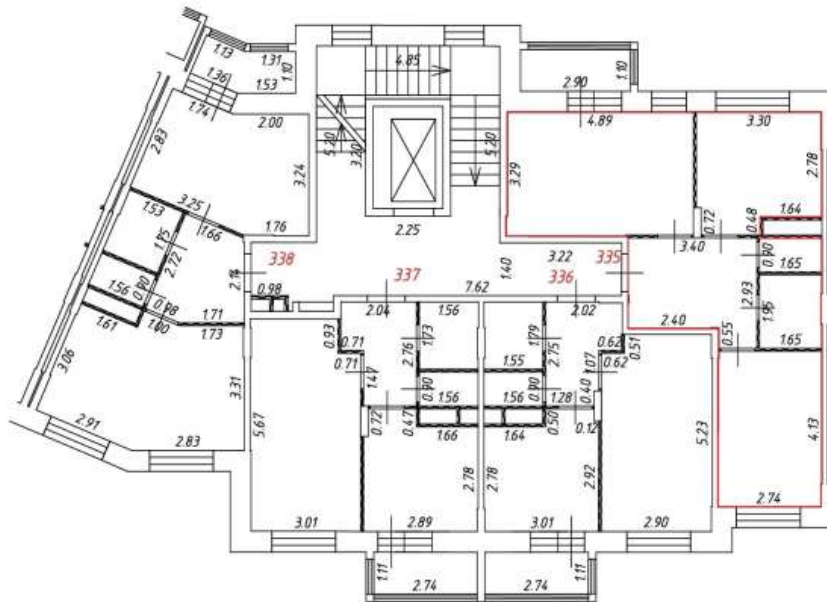
Условные обозначения:

-  — часть границы вновь образованного помещения
- 541 — номер помещения
-  6.50 — линейный размер
-  — стена с дверью
-  — стена с окном и дверью
-  — перегородка
-  — остекленная лоджия
-  — лифт
-  — лестница
-  — балкон

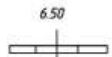
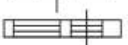



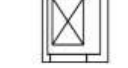
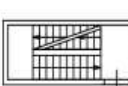
Масштаб: 1:200

Фрагмент плана этажа

5 этаж
9 подъезд



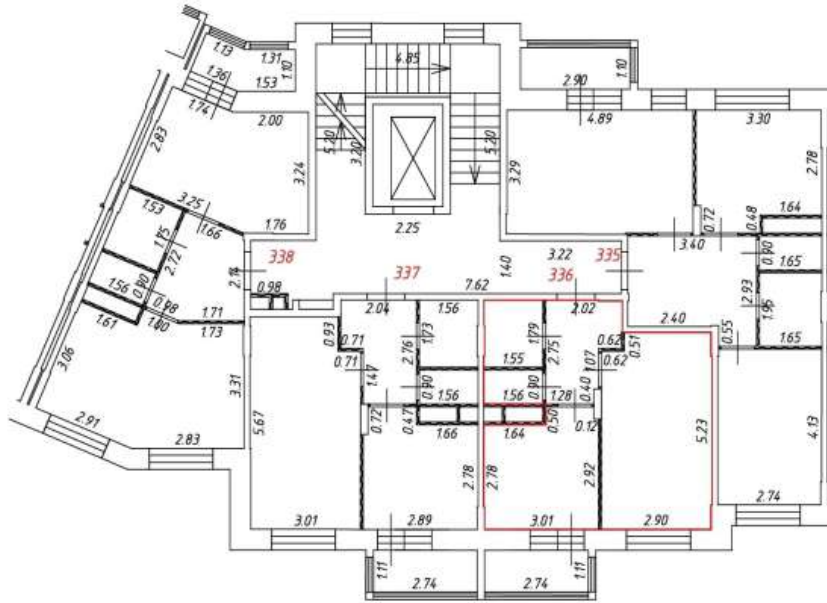
Условные обозначения:

- — часть границы вновь образованного помещения
- 541 — номер помещения
- 6.50
 — линейный размер
-  — стена с дверью
-  — стена с окном и дверью
-  — перегородка
-  — остекленная лоджия
-  — лифт
-  — лестница



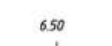

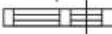




Масштаб: 1:200

Фрагмент плана этажа

5 этаж
9 подъезд



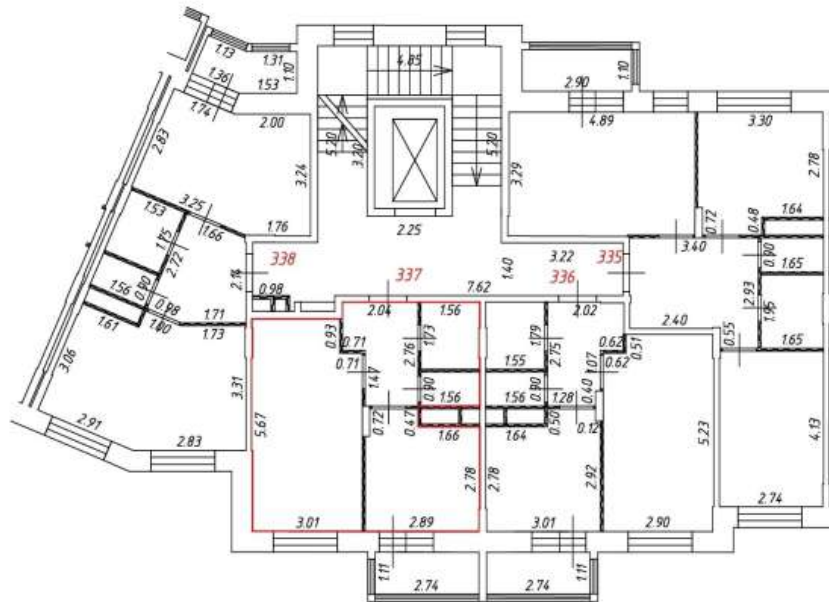
Условные обозначения:

-  — часть границы вновь образованного помещения
-  541 — номер помещения
-  6.50 — линейный размер
-  — стена с дверью
-  — стена с окном и дверью
-  — перегородка
-  — остекленная лоджия
-  — лифт
-  — лестница



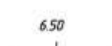

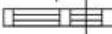


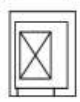

Масштаб: 1:200

Фрагмент плана этажа

5 этаж
9 подъезд



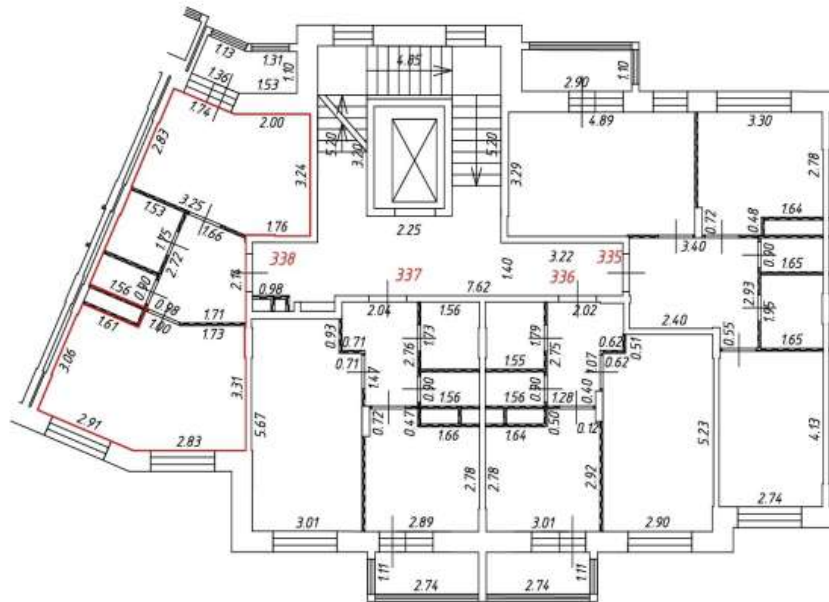
Условные обозначения:

-  — часть границы вновь образованного помещения
-  541 — номер помещения
-  6.50 — линейный размер
-  — стена с дверью
-  — стена с окном и дверью
-  — перегородка
-  — остекленная лоджия
-  — лифт
-  — лестница



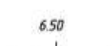

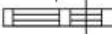




Масштаб: 1:200

Фрагмент плана этажа

5 этаж
9 подъезд



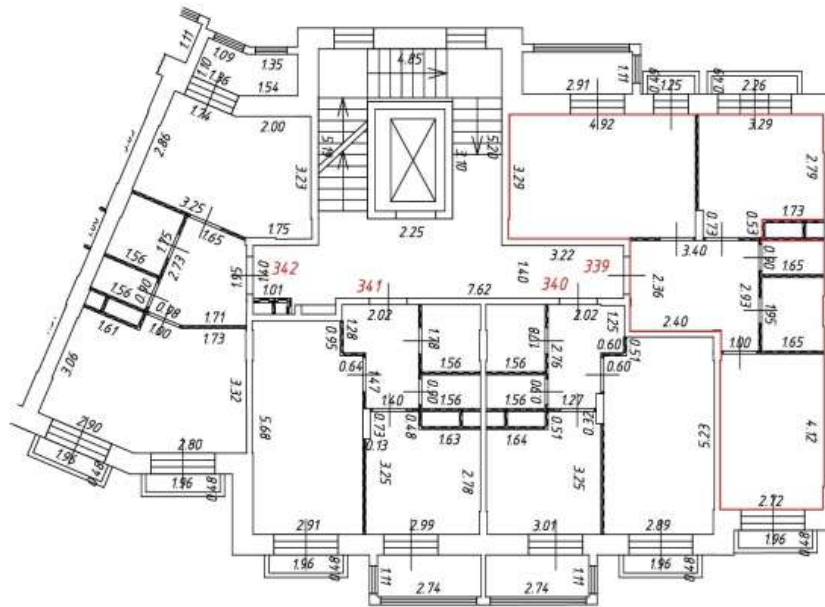
Условные обозначения:

-  — часть границы вновь образованного помещения
-  541 — номер помещения
-  6.50 — линейный размер
-  — стена с дверью
-  — стена с окном и дверью
-  — перегородка
-  — остекленная лоджия
-  — лифт
-  — лестница



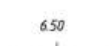





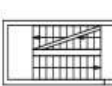
Масштаб: 1:200

Фрагмент плана этажа

6 этаж
9 подъезд



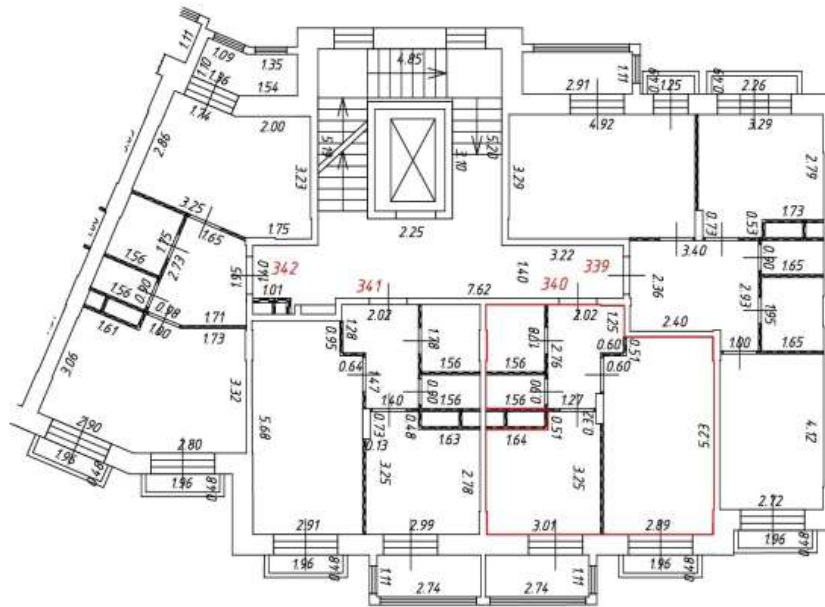
Условные обозначения:

-  - часть границы вновь образованного помещения
-  - номер помещения
-  - линейный размер
-  - стена с дверью
-  - стена с окном и дверью
-  - перегородка
-  - остекленная лоджия
-  - лифт
-  - лестница

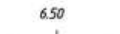
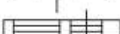





Масштаб: 1:200

Фрагмент плана этажа

6 этаж
9 подъезд



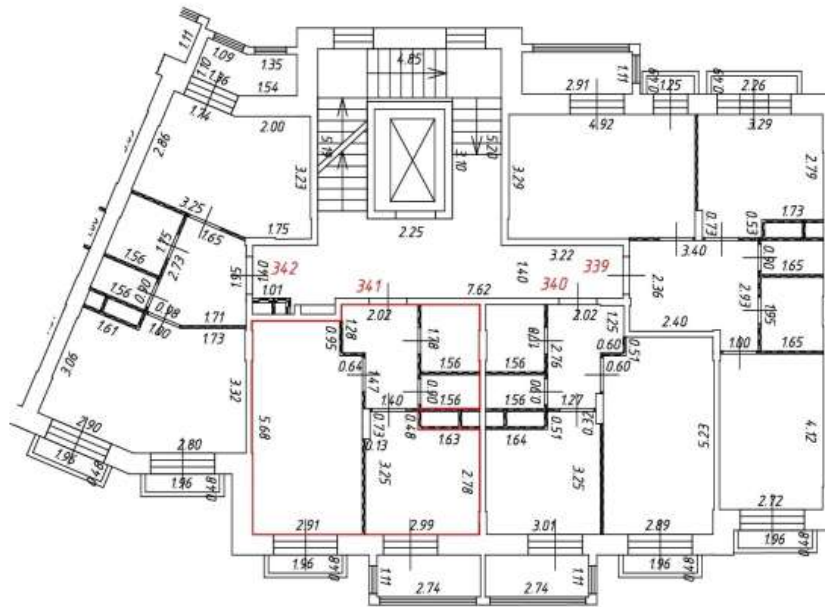
Условные обозначения:

- - часть границы вновь образованного помещения
- 541 - номер помещения
-  6.50 - линейный размер
-  - стена с дверью
-  - стена с окном и дверью
-  - перегородка
-  - остекленная лоджия
-  - лифт
-  - лестница

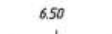






Масштаб: 1:200

Фрагмент плана этажа

6 этаж
9 подъезд



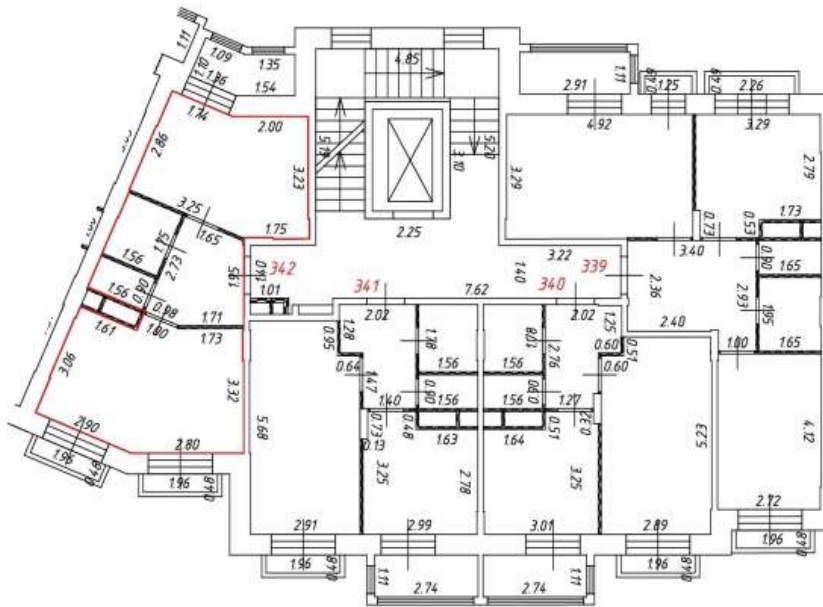
Условные обозначения:

- - часть границы вновь образованного помещения
- 541 - номер помещения
-  6.50 - линейный размер
-  - стена с дверью
-  - стена с окном и дверью
-  - перегородка
-  - остекленная лоджия
-  - лифт
-  - лестница





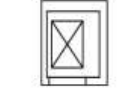

Масштаб: 1:200

Фрагмент плана этажа

6 этаж
9 подъезд

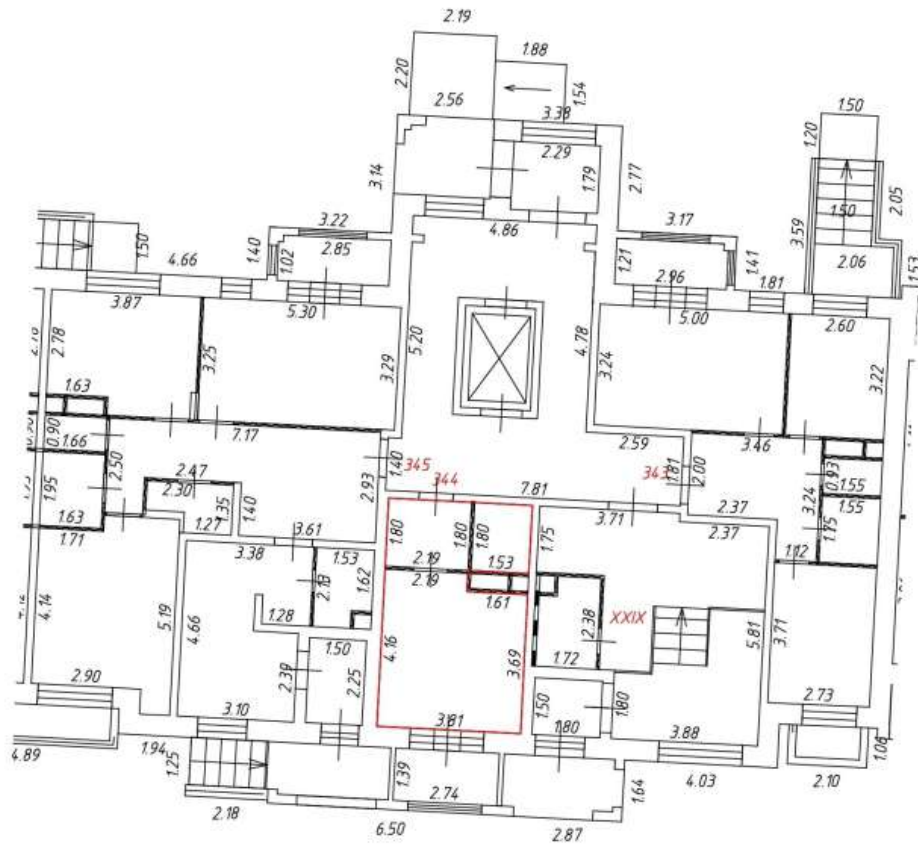


Условные обозначения:








- - часть границы вновь образованного помещения
- 541 - номер помещения
- 6.50
— — — — — - линейный размер
-  - стена с дверью
-  - стена с окном и дверью
-  - перегородка
-  - остекленная лоджия
-  - лифт
-  - лестница

Фрагмент плана этажа

1 этаж
10 подъезд



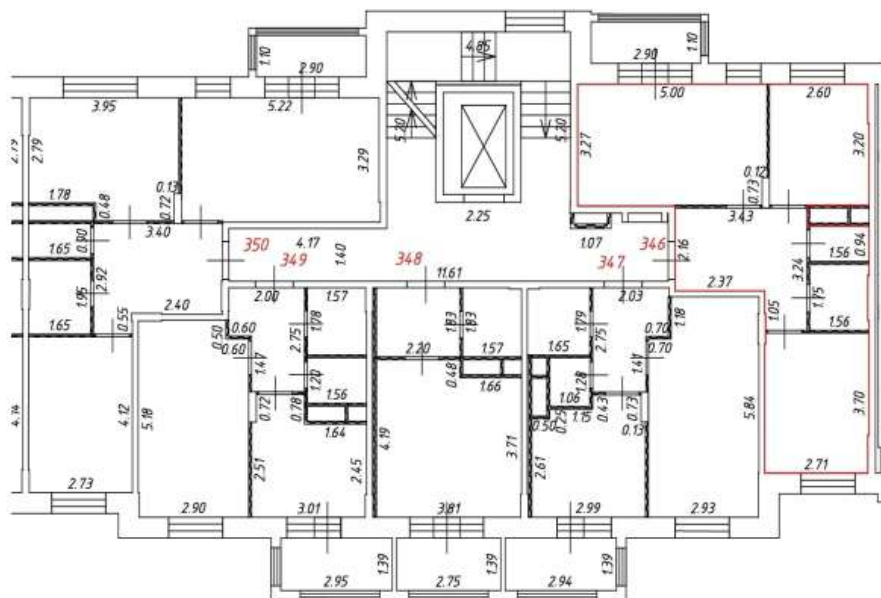
Условные обозначения:

-  - часть границы вновь образованного помещения
-  - номер помещения
-  - линейный размер
-  - стена с дверью
-  - стена с окном и дверью
-  - перегородка
-  - лестница


Масштаб: 1:200

Фрагмент плана этажа

2 этаж
10 подъезд



Условные обозначения:

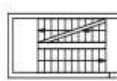
 – часть границы вновь образованного помещения
 541 – номер помещения

 6.50 – линейный размер
 – стена с дверью

 – стена с окном и дверью
 – перегородка

 – остекленная лоджия

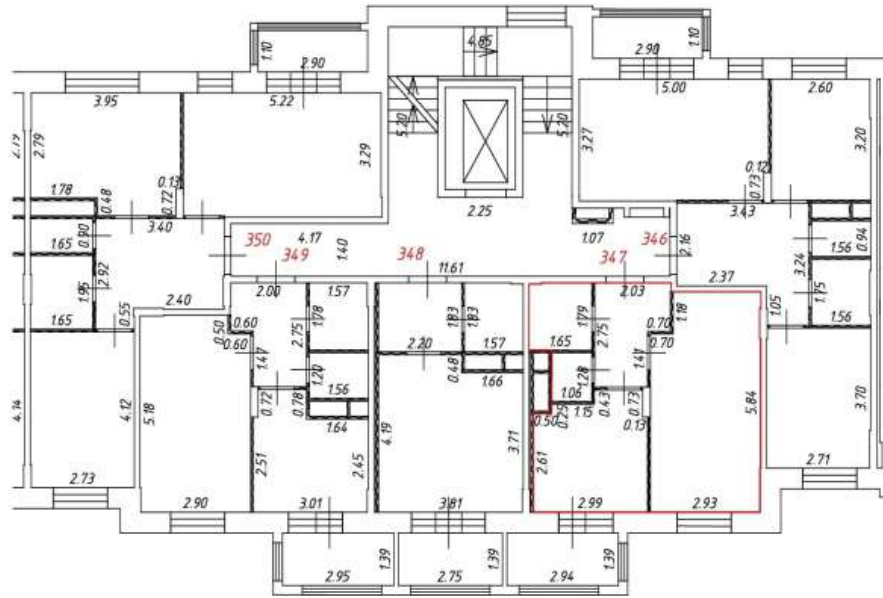
 – лифт

 – лестница



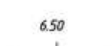


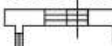


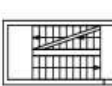
Масштаб: 1:200

Фрагмент плана этажа

2 этаж
10 подъезд



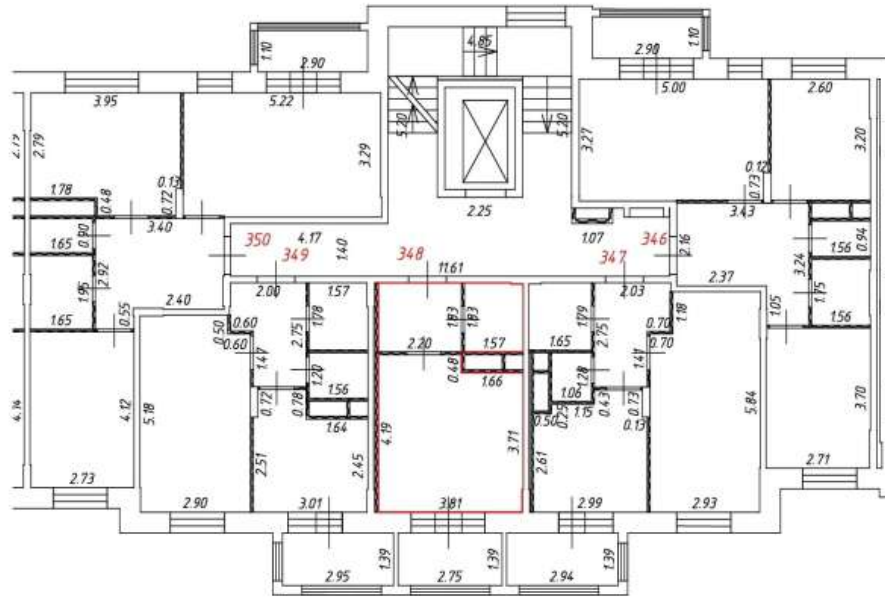
Условные обозначения:

-  — часть границы вновь образованного помещения
-  541 — номер помещения
-  6.50 — линейный размер
-  — стена с дверью
-  — стена с окном и дверью
-  — перегородка
-  — остекленная лоджия
-  — лифт
-  — лестница



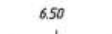

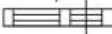




Масштаб: 1:200

Фрагмент плана этажа

2 этаж
10 подъезд



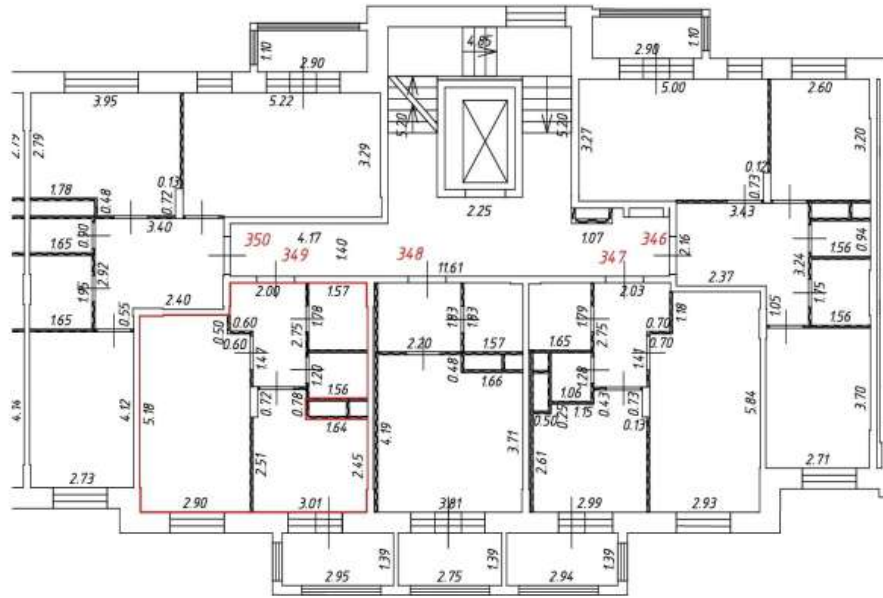
Условные обозначения:

-  – часть границы вновь образованного помещения
-  – номер помещения
-  6.50 – линейный размер
-  – стена с дверью
-  – стена с окном и дверью
-  – перегородка
-  – остекленная лоджия
-  – лифт
-  – лестница



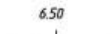

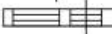




Масштаб: 1:200

Фрагмент плана этажа

2 этаж
10 подъезд



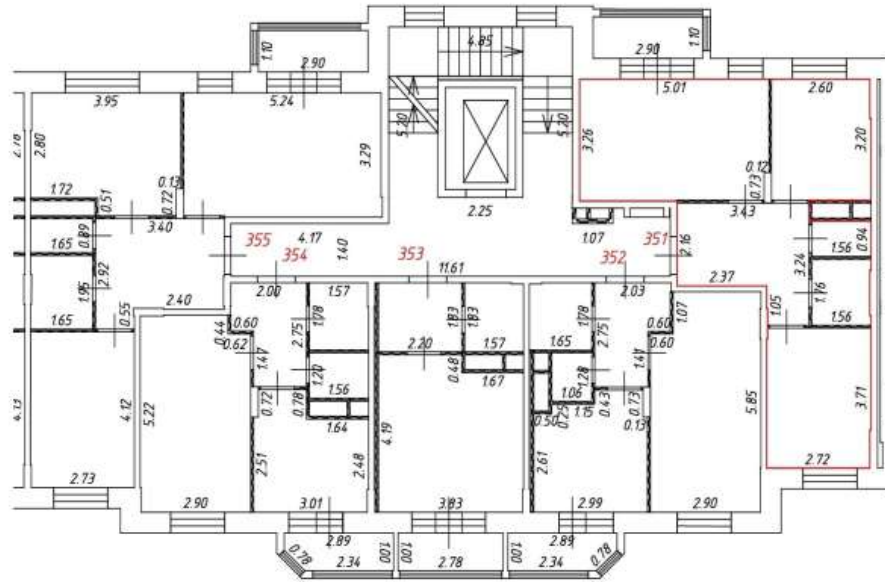
Условные обозначения:

-  — часть границы вновь образованного помещения
-  541 — номер помещения
-  6.50 — линейный размер
-  — стена с дверью
-  — стена с окном и дверью
-  — перегородка
-  — остекленная лоджия
-  — лифт
-  — лестница



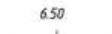

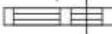



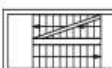
Масштаб: 1:200

Фрагмент плана этажа

3 этаж
10 подъезд



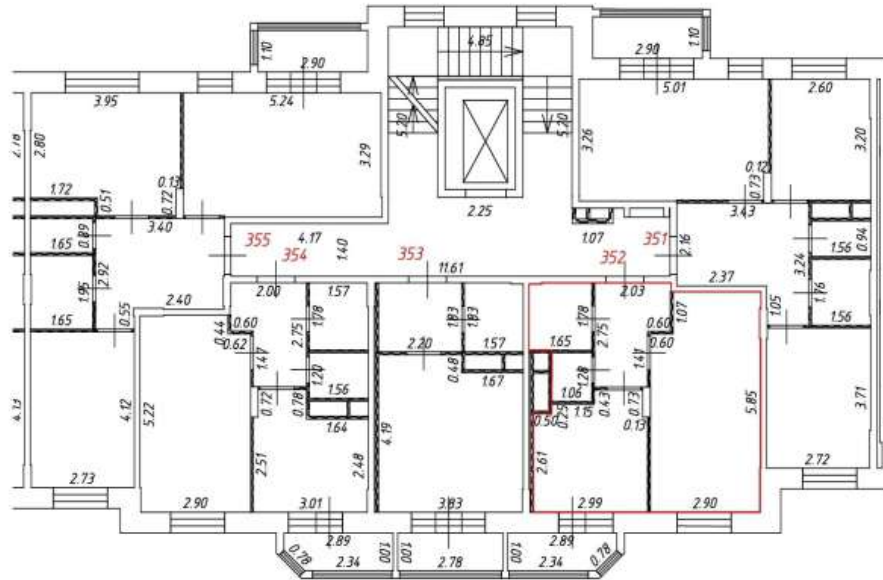
Условные обозначения:

-  — часть границы вновь образованного помещения
-  — номер помещения
-  — линейный размер
-  — стена с дверью
-  — стена с окном и дверью
-  — перегородка
-  — остекленная лоджия
-  — лифт
-  — лестница



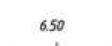
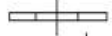
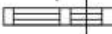




Масштаб: 1:200

Фрагмент плана этажа

3 этаж
10 подъезд



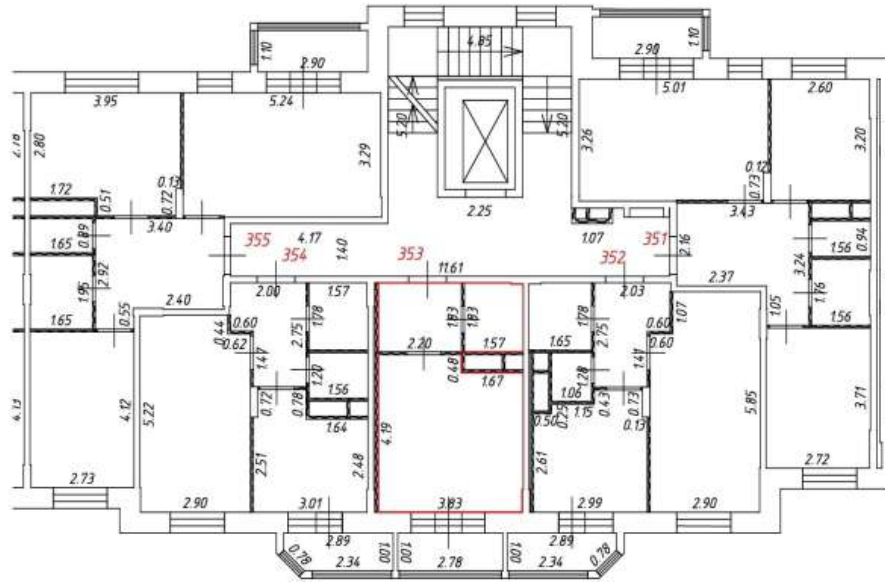
Условные обозначения:

-  – часть границы вновь образованного помещения
-  – номер помещения
-  – линейный размер
-  – стена с дверью
-  – стена с окном и дверью
-  – перегородка
-  – остекленная лоджия
-  – лифт
-  – лестница


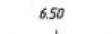
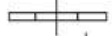
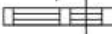




Масштаб: 1:200

Фрагмент плана этажа

3 этаж
10 подъезд

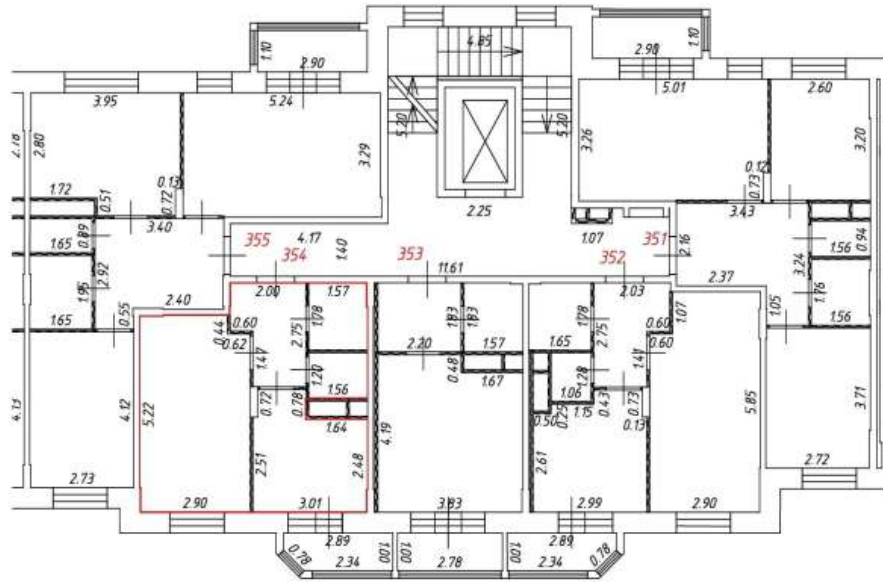


Условные обозначения:



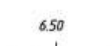

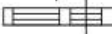




-  — часть границы вновь образованного помещения
- 541 — номер помещения
-  6.50 — линейный размер
-  — стена с дверью
-  — стена с окном и дверью
-  — перегородка
-  — остекленная лоджия
-  — лифт
-  — лестница

Фрагмент плана этажа

3 этаж
10 подъезд



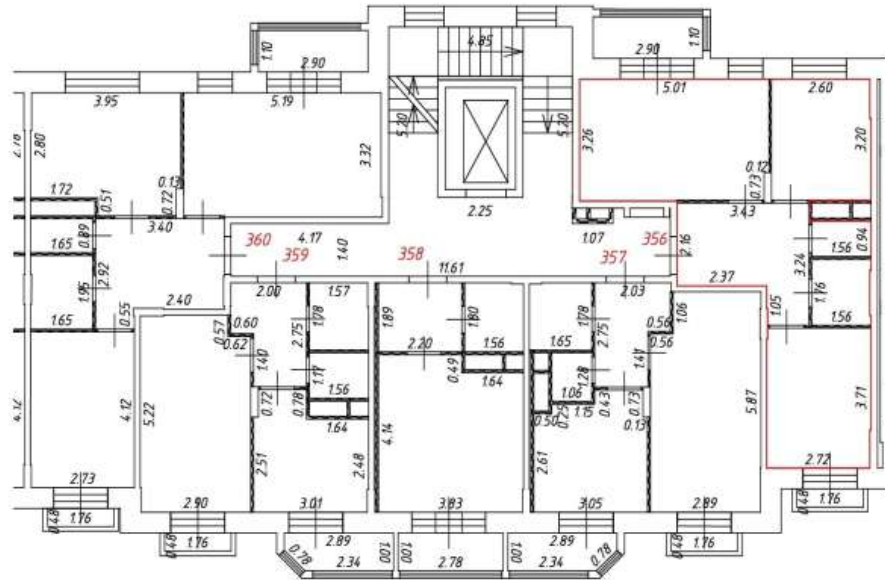
Условные обозначения:

-  — часть границы вновь образованного помещения
-  541 — номер помещения
-  6.50 — линейный размер
-  — стена с дверью
-  — стена с окном и дверью
-  — перегородка
-  — остекленная лоджия
-  — лифт
-  — лестница



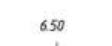



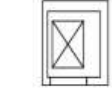
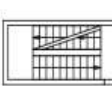
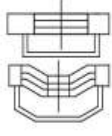
Масштаб: 1:200

Фрагмент плана этажа

4 этаж
10 подъезд



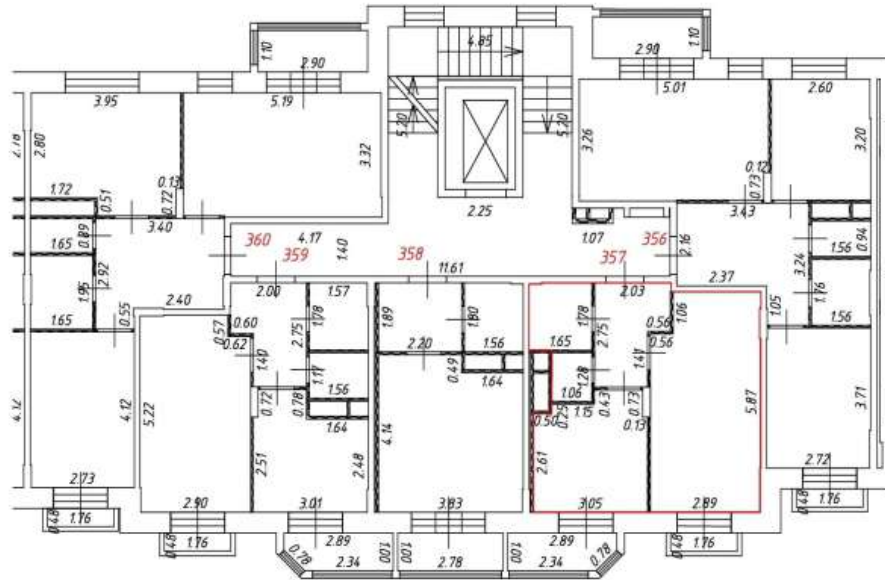
Условные обозначения:

-  — часть границы вновь образованного помещения
-  541 — номер помещения
-  6.50 — линейный размер
-  — стена с дверью
-  — стена с окном и дверью
-  — перегородка
-  — остекленная лоджия
-  — лифт
-  — лестница
-  — балкон



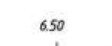


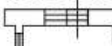


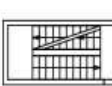
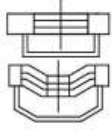
Масштаб: 1:200

Фрагмент плана этажа

4 этаж
10 подъезд



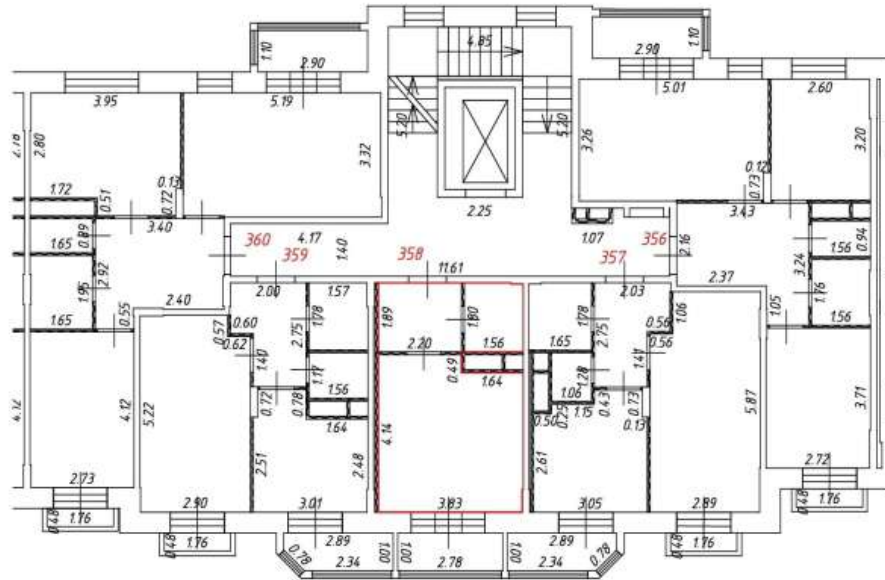
Условные обозначения:

-  — часть границы вновь образованного помещения
-  541 — номер помещения
-  6.50 — линейный размер
-  — стена с дверью
-  — стена с окном и дверью
-  — перегородка
-  — остекленная лоджия
-  — лифт
-  — лестница
-  — балкон



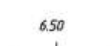


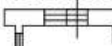



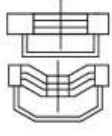
Масштаб: 1:200

Фрагмент плана этажа

4 этаж
10 подъезд



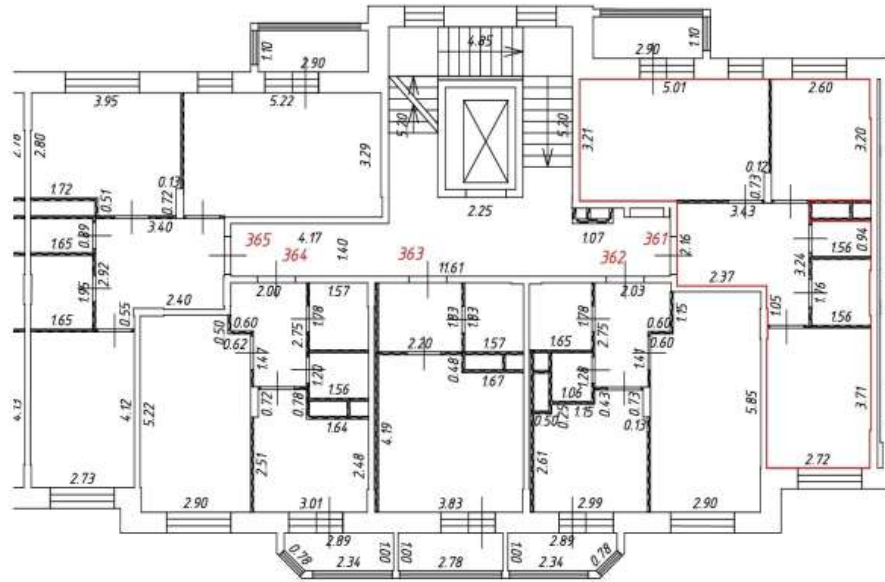
Условные обозначения:

-  — часть границы вновь образованного помещения
-  541 — номер помещения
-  6.50 — линейный размер
-  — стена с дверью
-  — стена с окном и дверью
-  — перегородка
-  — остекленная лоджия
-  — лифт
-  — лестница
-  — балкон



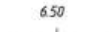

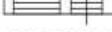




Масштаб: 1:200

Фрагмент плана этажа

5 этаж
10 подъезд



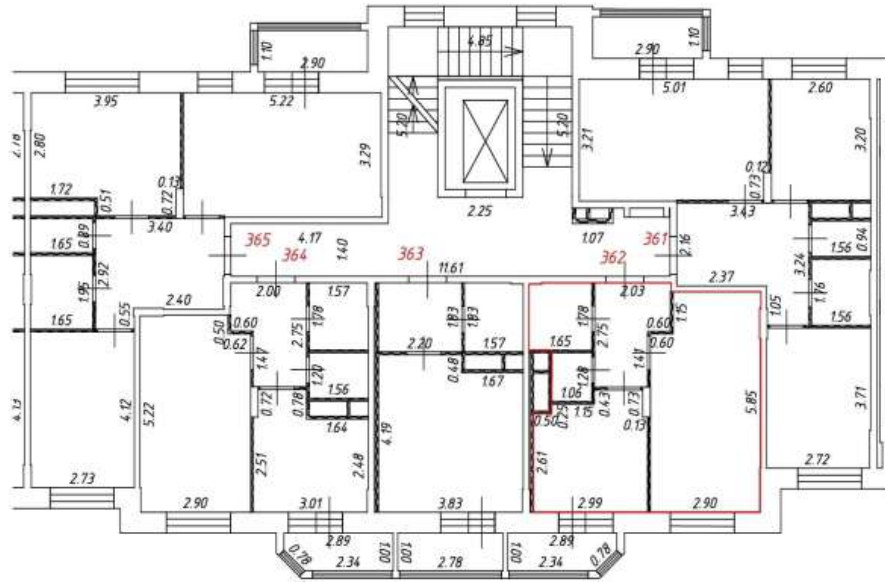
Условные обозначения:

-  — часть границы вновь образованного помещения
-  — номер помещения
-  6.50 — линейный размер
-  — стена с дверью
-  — стена с окном и дверью
-  — перегородка
-  — остекленная лоджия
-  — лифт
-  — лестница



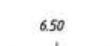
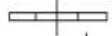
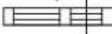




Масштаб: 1:200

Фрагмент плана этажа

5 этаж
10 подъезд



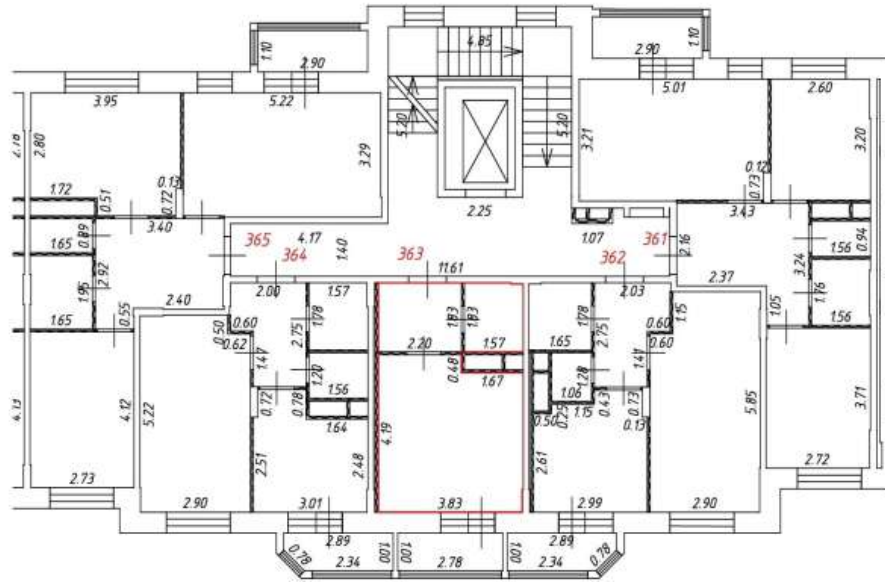
Условные обозначения:

-  — часть границы вновь образованного помещения
-  541 — номер помещения
-  6.50 — линейный размер
-  — стена с дверью
-  — стена с окном и дверью
-  — перегородка
-  — остекленная лоджия
-  — лифт
-  — лестница



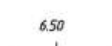


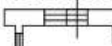



Масштаб: 1:200

Фрагмент плана этажа

5 этаж
10 подъезд

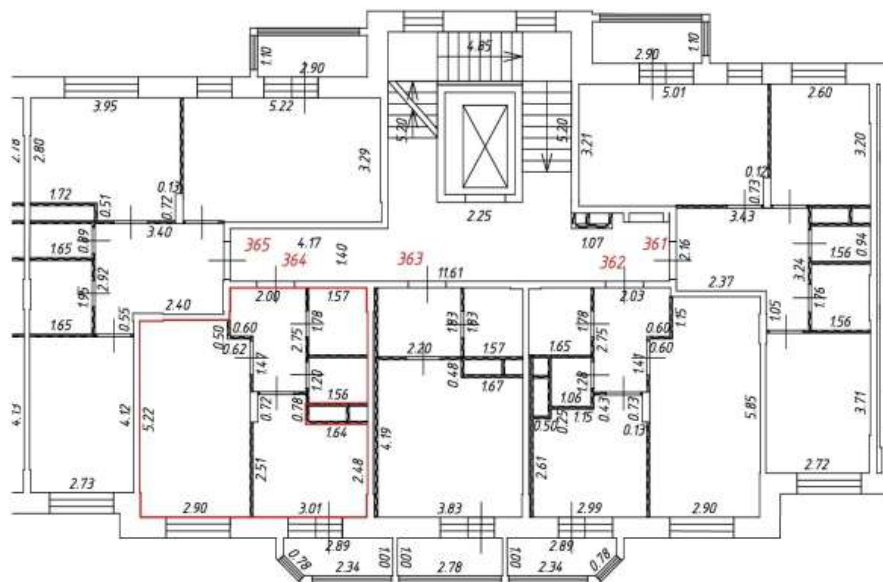


Условные обозначения:



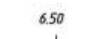

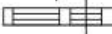



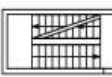
-  — часть границы вновь образованного помещения
-  541 — номер помещения
-  6.50 — линейный размер
-  — стена с дверью
-  — стена с окном и дверью
-  — перегородка
-  — остекленная лоджия
-  — лифт
-  — лестница

Фрагмент плана этажа

5 этаж
10 подъезд

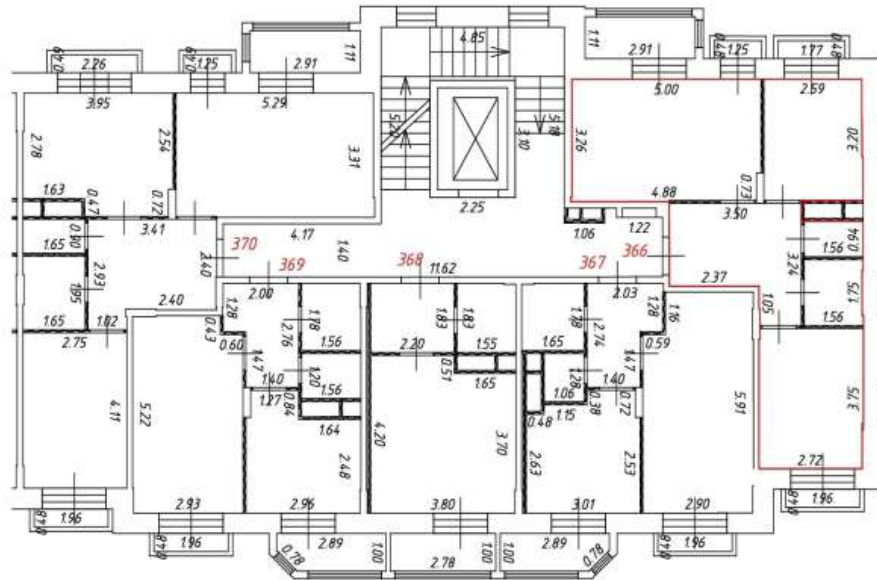


Условные обозначения:



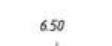





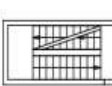
-  — часть границы вновь образованного помещения
-  541 — номер помещения
-  6.50 — линейный размер
-  — стена с дверью
-  — стена с окном и дверью
-  — перегородка
-  — остекленная лоджия
-  — лифт
-  — лестница

Фрагмент плана этажа

6 этаж
10 подъезд



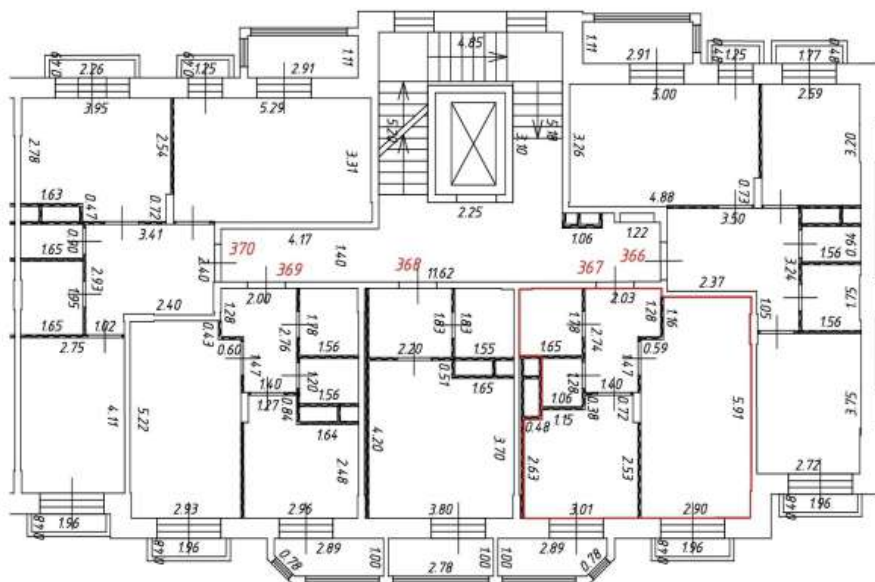
Условные обозначения:

-  - часть границы вновь образованного помещения
-  - номер помещения
-  - линейный размер
-  - стена с дверью
-  - стена с окном и дверью
-  - перегородка
-  - остекленная лоджия
-  - лифт
-  - лестница

Масштаб: 1:200

Фрагмент плана этажа

6 этаж
10 подъезд



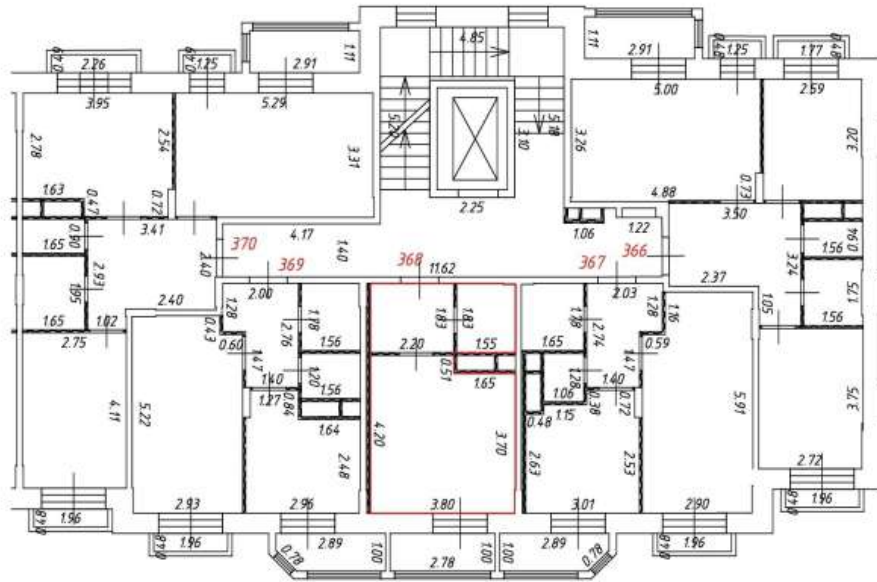
Условные обозначения:

— — — — — - часть границы вновь образованного помещения
541 - номер помещения



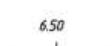


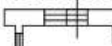



- 6.50 - линейный размер
- стена с дверью
- стена с окном и дверью
- перегородка
- остекленная лоджия
- лифт
- лестница

Фрагмент плана этажа

6 этаж
10 подъезд



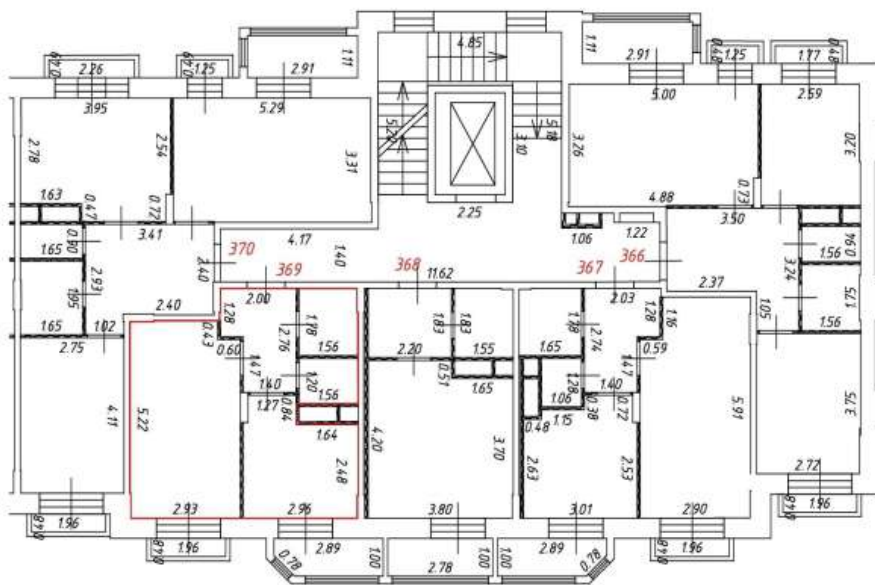
Условные обозначения:

-  - часть границы вновь образованного помещения
-  - номер помещения
-  - линейный размер
-  - стена с дверью
-  - стена с окном и дверью
-  - перегородка
-  - остекленная лоджия
-  - лифт
-  - лестница


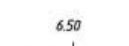


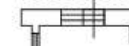

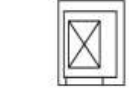
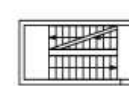
Масштаб: 1:200

Фрагмент плана этажа

6 этаж
10 подъезд

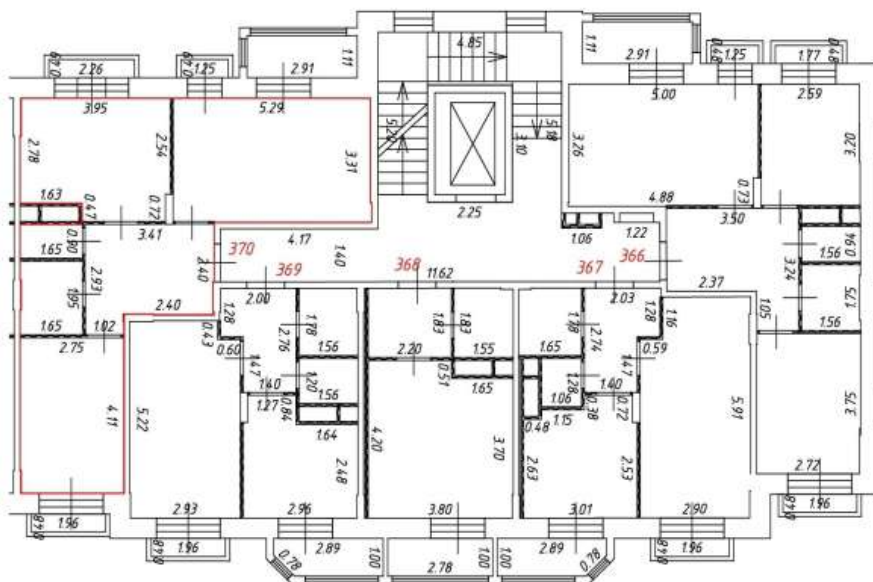


Условные обозначения:



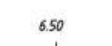


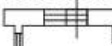


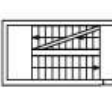
-  - часть границы вновь образованного помещения
- 541 - номер помещения
-  6.50 - линейный размер
-  - стена с дверью
-  - стена с окном и дверью
-  - перегородка
-  - остекленная лоджия
-  - лифт
-  - лестница

Фрагмент плана этажа

6 этаж
10 подъезд



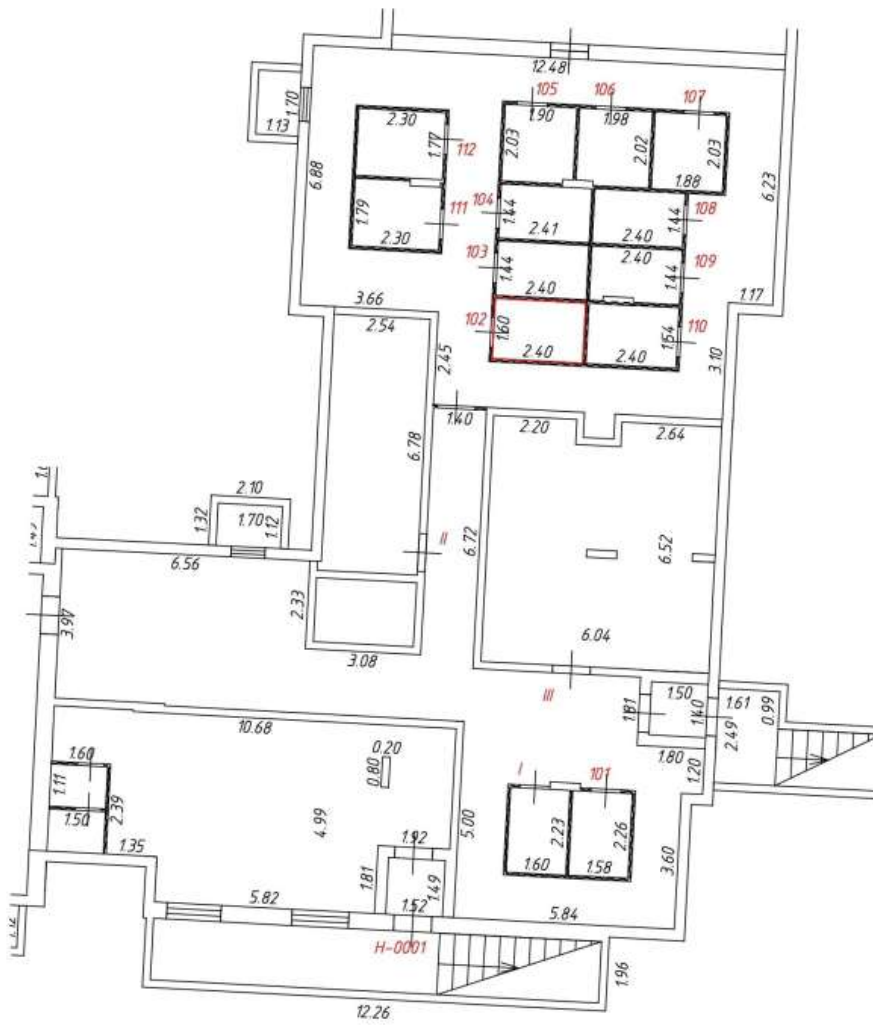
Условные обозначения:

-  - часть границы вновь образованного помещения
-  - номер помещения
-  6.50 - линейный размер
-  - стена с дверью
-  - стена с окном и дверью
-  - перегородка
-  - остекленная лоджия
-  - лифт
-  - лестница







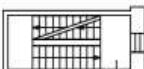
Масштаб: 1:200

Фрагмент плана этажа

подвал
1 подъезд



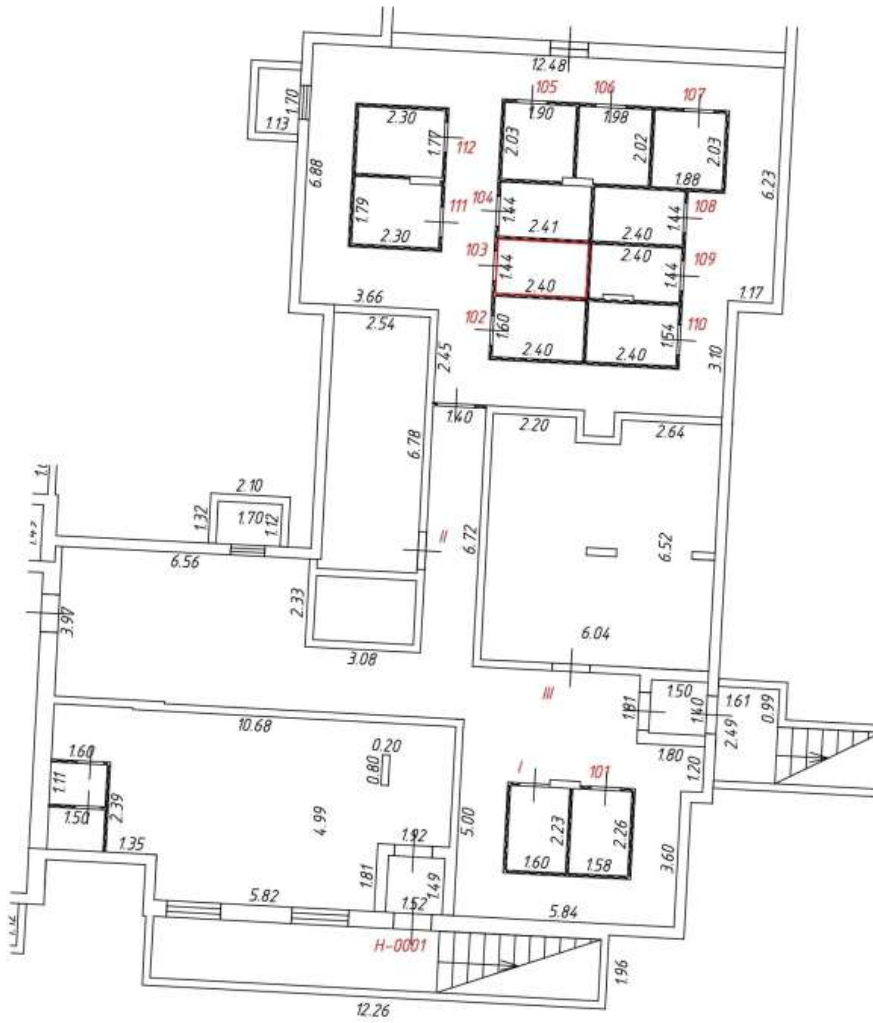
Условные обозначения:

-  - часть границы вновь образованного помещения
-  - номер помещения
-  - линейный размер
-  - стена с дверью
-  - стена с окном и дверью
-  - перегородка
-  - лестница




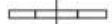
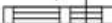

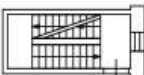
Масштаб: 1:200

Фрагмент плана этажа

подвал
1 подъезд



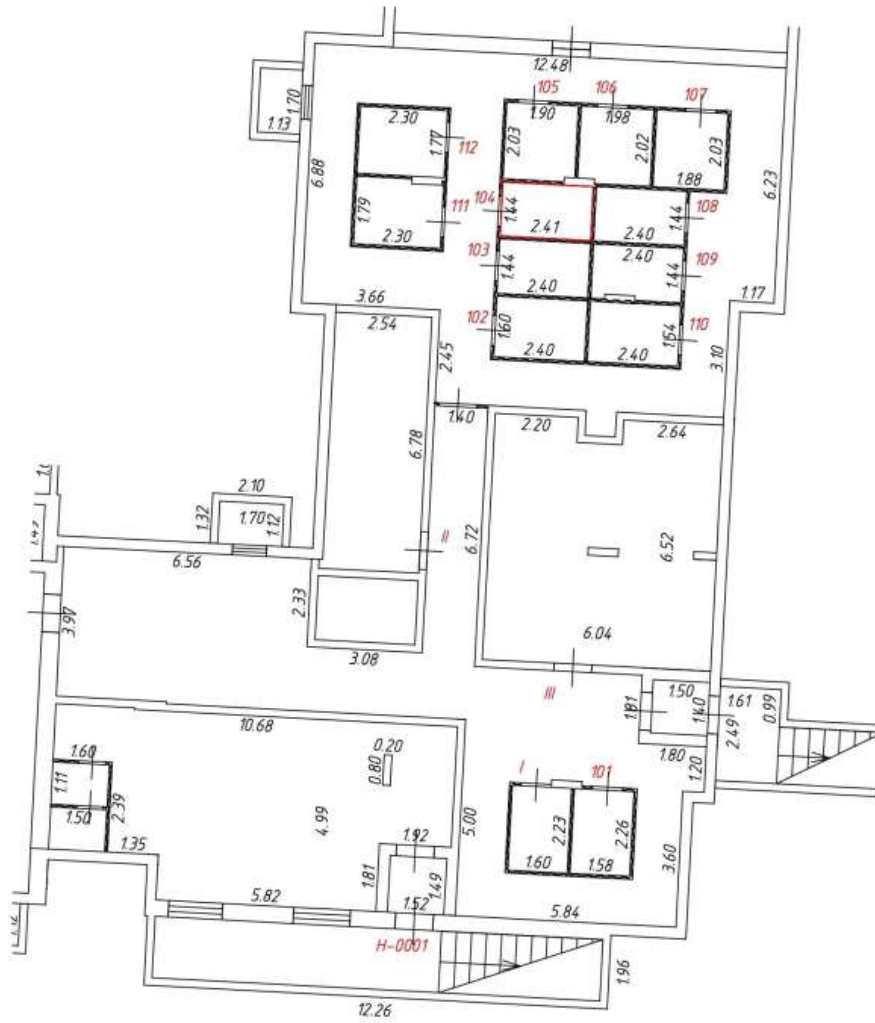
Условные обозначения:

-  - часть границы вновь образованного помещения
-  - номер помещения
-  - линейный размер
-  - стена с дверью
-  - стена с окном и дверью
-  - перегородка
-  - лестница





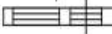


Масштаб: 1:200

Фрагмент плана этажа

подвал
1 подъезд



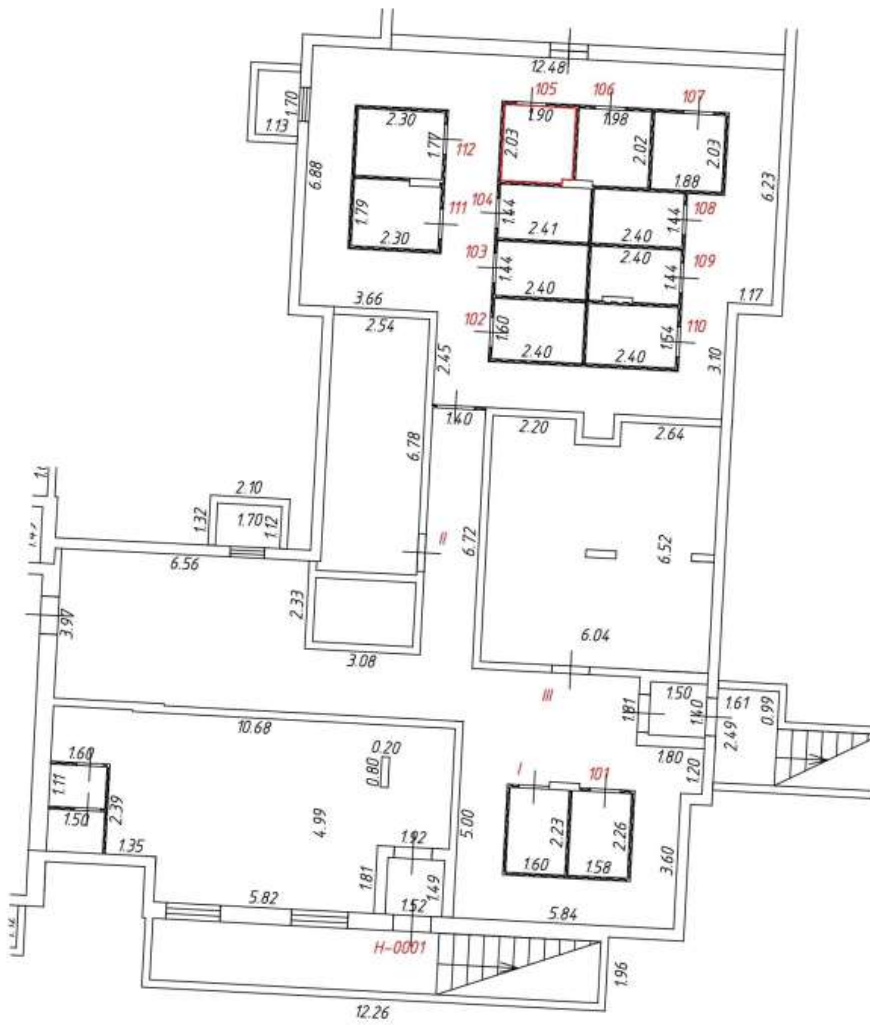
Условные обозначения:

-  – часть границы вновь образованного помещения
-  – номер помещения
-  – линейный размер
-  – стена с дверью
-  – стена с окном и дверью
-  – перегородка
-  – лестница





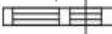


Масштаб: 1:200

Фрагмент плана этажа

подвал
1 подъезд



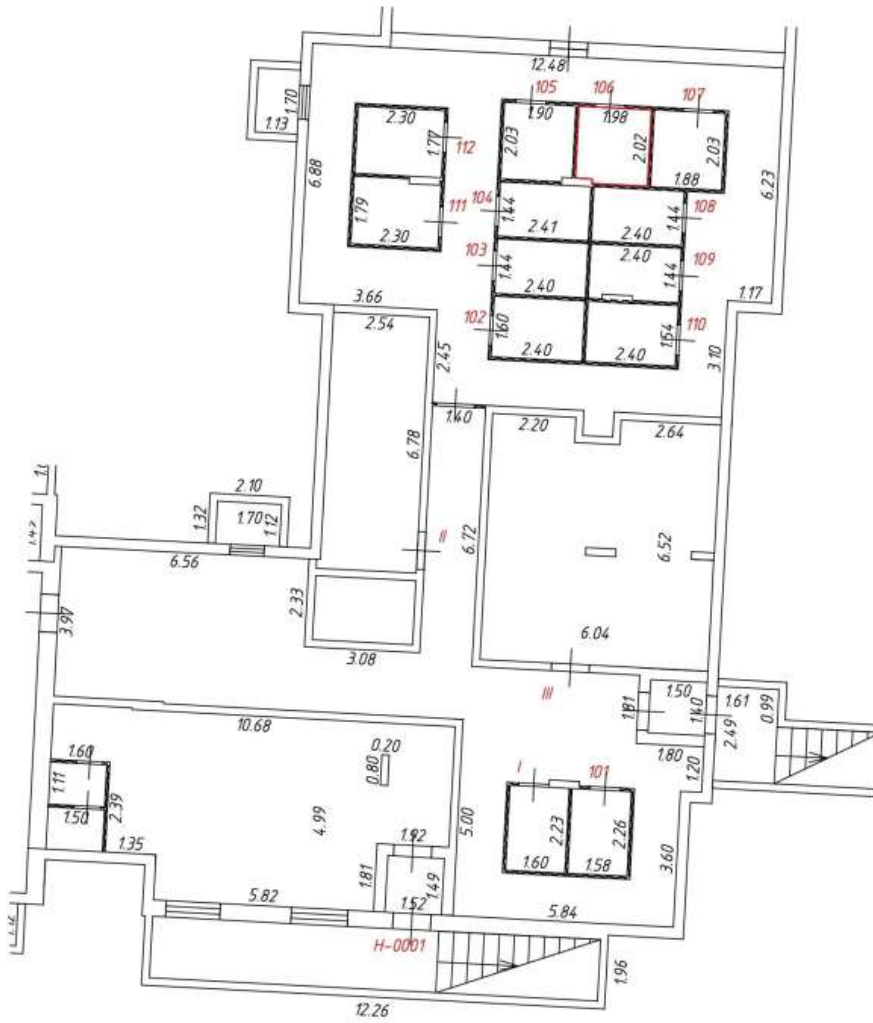
Условные обозначения:

-  - часть границы вновь образованного помещения
-  - номер помещения
-  - линейный размер
-  - стена с дверью
-  - стена с окном и дверью
-  - перегородка
-  - лестница




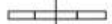
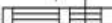


Масштаб: 1:200

Фрагмент плана этажа

подвал
1 подъезд



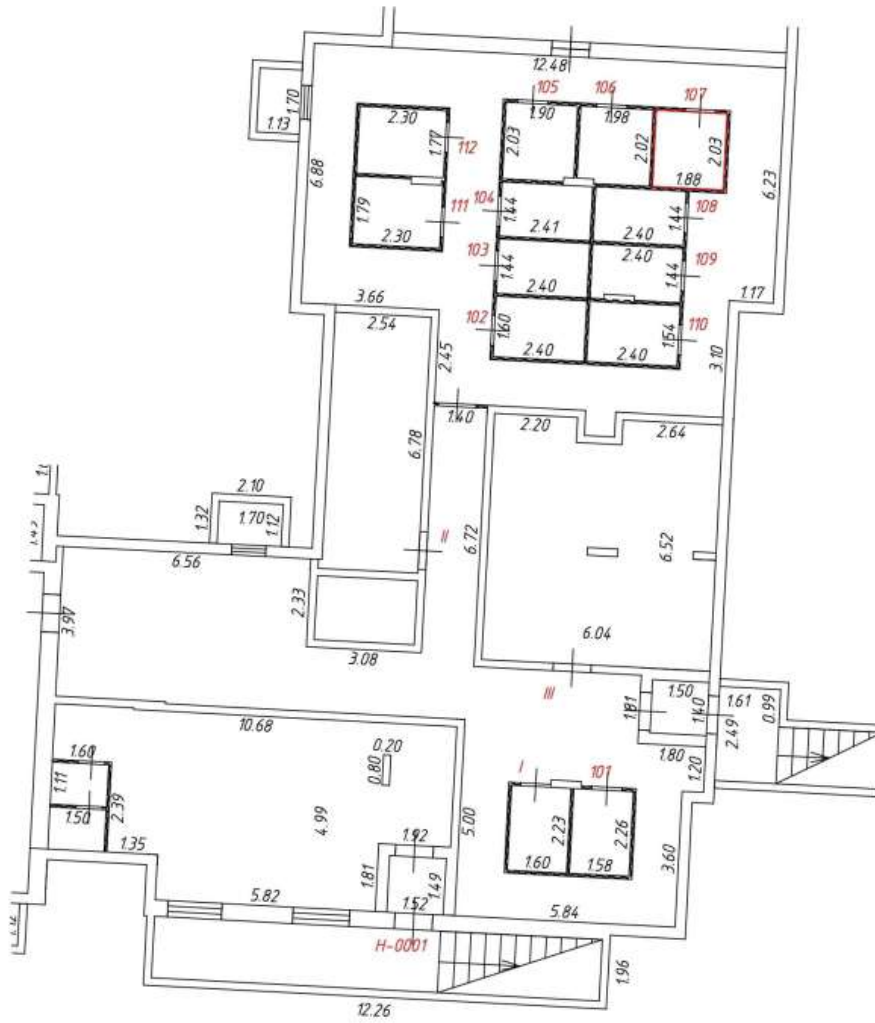
Условные обозначения:

-  - часть границы вновь образованного помещения
-  541 - номер помещения
-  6.50 - линейный размер
-  - стена с дверью
-  - стена с окном и дверью
-  - перегородка
-  - лестница








Масштаб: 1:200

Фрагмент плана этажа

подвал
1 подъезд



Условные обозначения:

-  - часть границы вновь образованного помещения
-  541 - номер помещения
-  6.50 - линейный размер
-  - стена с дверью
-  - стена с окном и дверью
-  - перегородка
-  - лестница





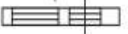

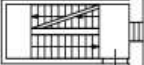
Масштаб: 1:200

Фрагмент плана этажа

подвал
1 подъезд



Условные обозначения:




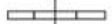
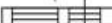


-  — часть границы вновь образованного помещения
-  541 — номер помещения
-  6.50 — линейный размер
-  — стена с дверью
-  — стена с окном и дверью
-  — перегородка
-  — лестница

Фрагмент плана этажа

подвал 1 подъезд

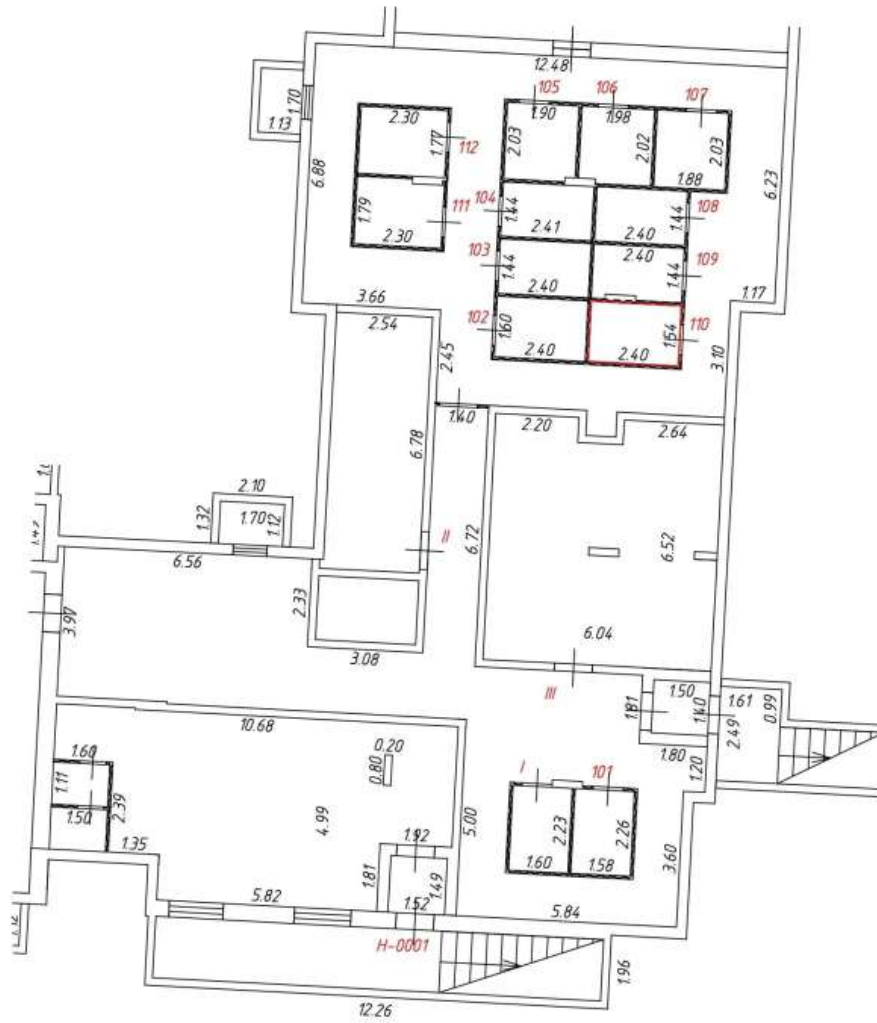


Условные обозначения:



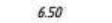

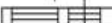


-  - часть границы вновь образованного помещения
-  541 - номер помещения
-  6.50 - линейный размер
-  - стена с дверью
-  - стена с окном и дверью
-  - перегородка
-  - лестница

Фрагмент плана этажа

подвал 1 подъезд



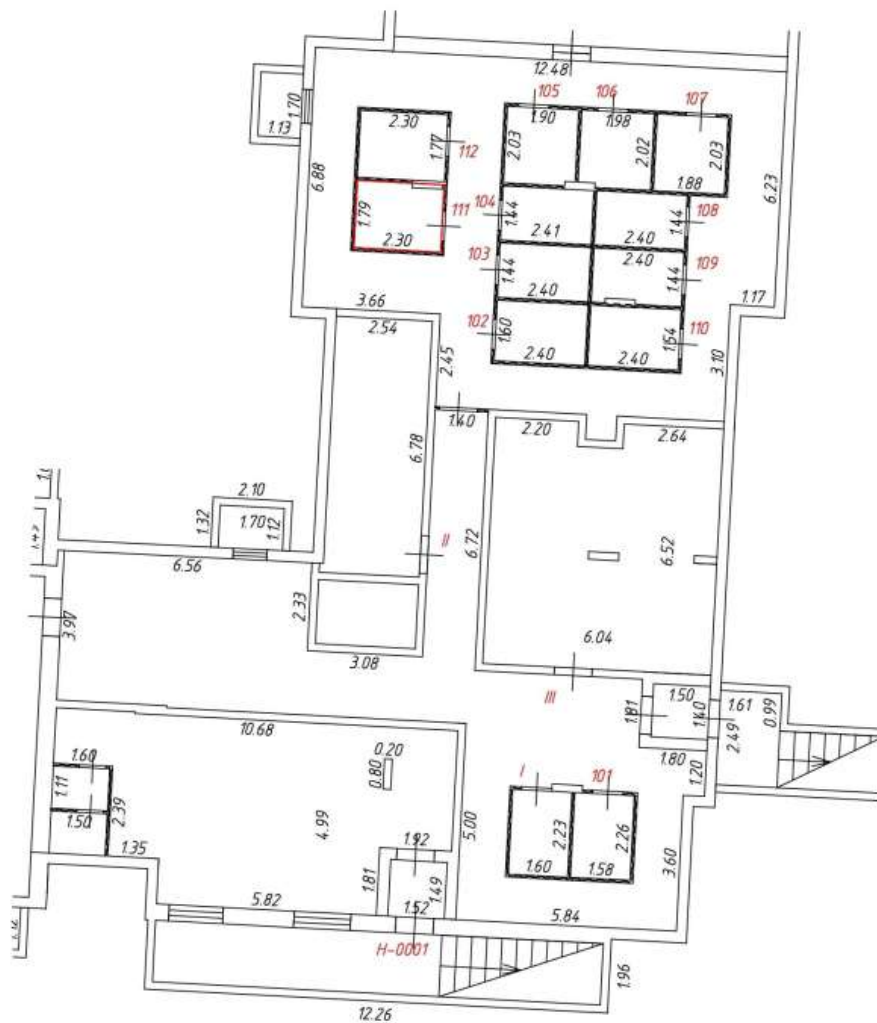
Условные обозначения:

-  - часть границы вновь образованного помещения
- 541
 - номер помещения
- 6.50
 - линейный размер
-  - стена с дверью
-  - стена с окном и дверью
-  - перегородка
-  - лестница






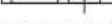

Масштаб: 1:200

Фрагмент плана этажа

подвал
1 подъезд



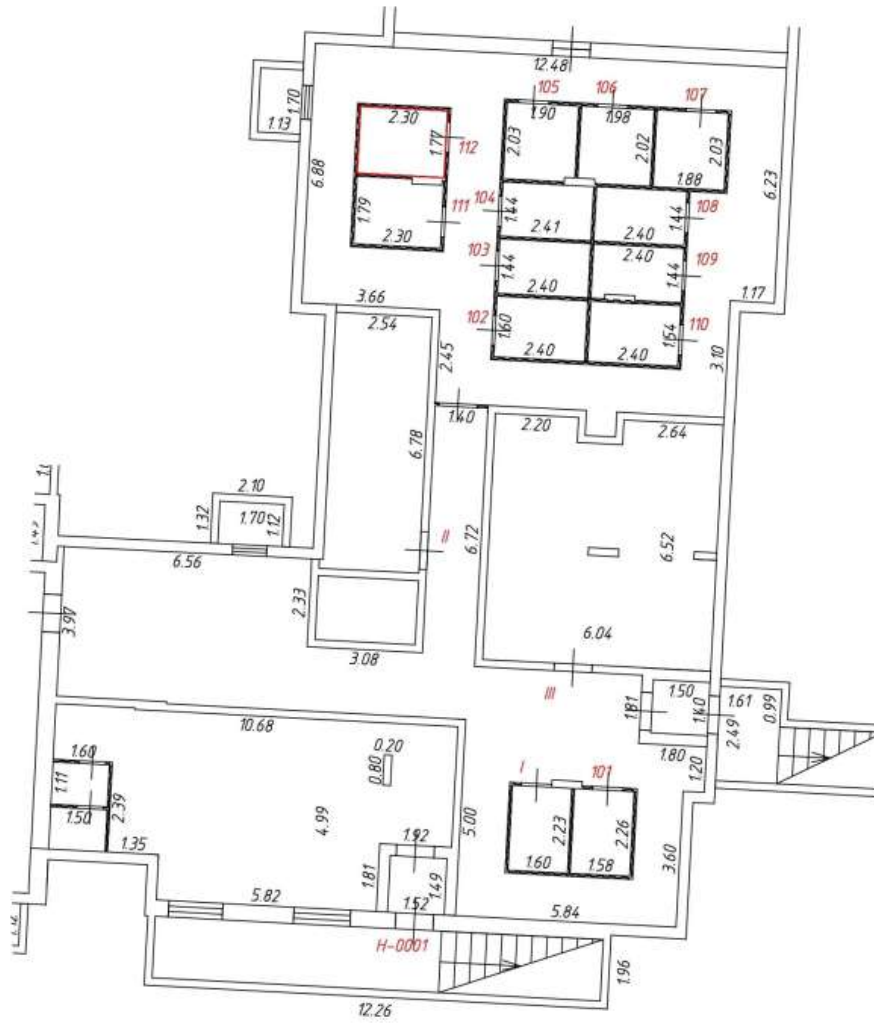
Условные обозначения:

-  - часть границы вновь образованного помещения
-  541 - номер помещения
-  6.50 - линейный размер
-  - стена с дверью
-  - стена с окном и дверью
-  - перегородка
-  - лестница





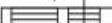


Масштаб: 1:200

Фрагмент плана этажа

подвал
1 подъезд



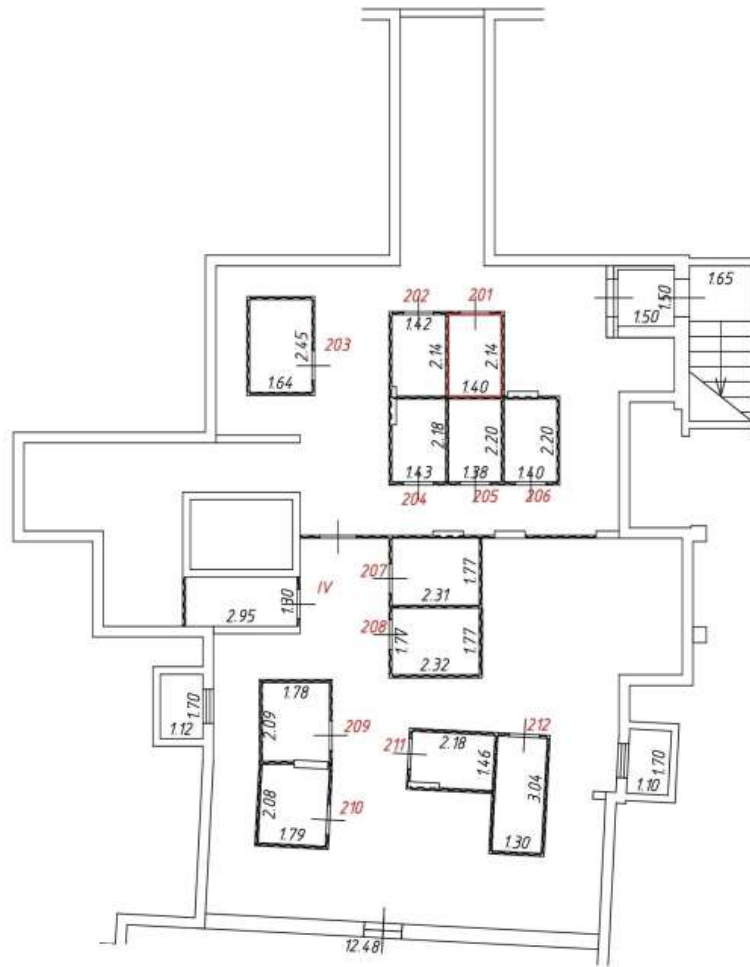
Условные обозначения:

-  - часть границы вновь образованного помещения
-  541 - номер помещения
-  650 - линейный размер
-  - стена с дверью
-  - стена с окном и дверью
-  - перегородка
-  - лестница





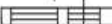

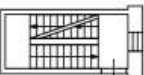
Масштаб: 1:200

Фрагмент плана этажа

подвал
2 подъезд



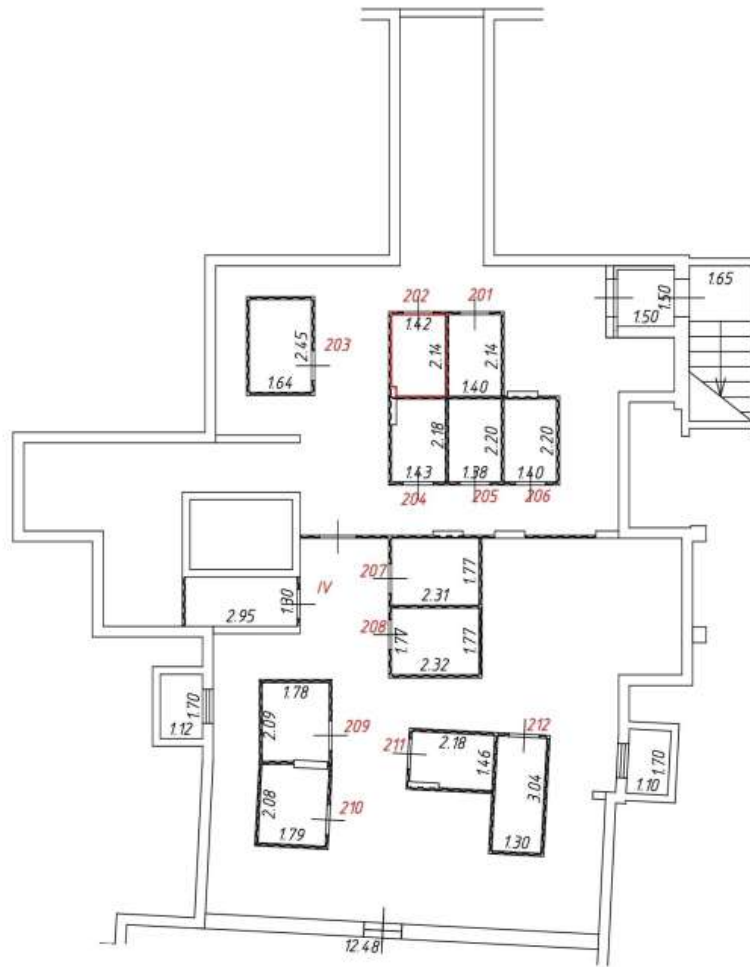
Условные обозначения:

-  - часть границы вновь образованного помещения
-  - номер помещения
-  - линейный размер
-  - стена с дверью
-  - стена с окном и дверью
-  - перегородка
-  - лестница





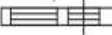

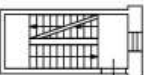
Масштаб: 1:200

Фрагмент плана этажа

подвал
2 подъезд



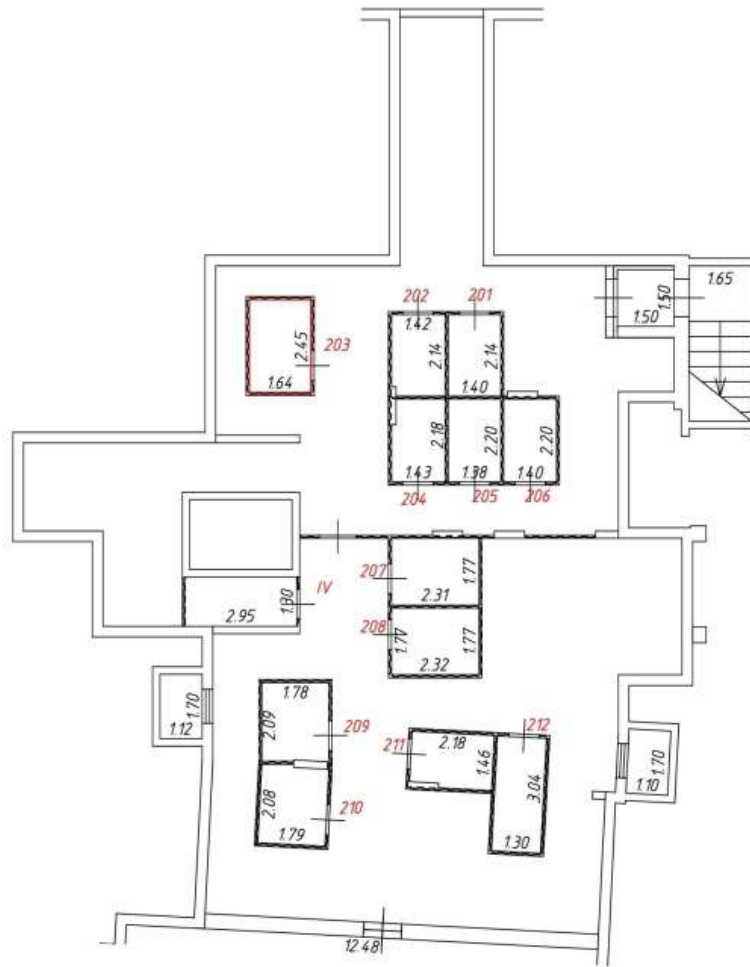
Условные обозначения:

-  - часть границы вновь образованного помещения
-  541 - номер помещения
-  650 - линейный размер
-  - стена с дверью
-  - стена с окном и дверью
-  - перегородка
-  - лестница





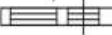


Масштаб: 1:200

Фрагмент плана этажа

подвал
2 подъезд



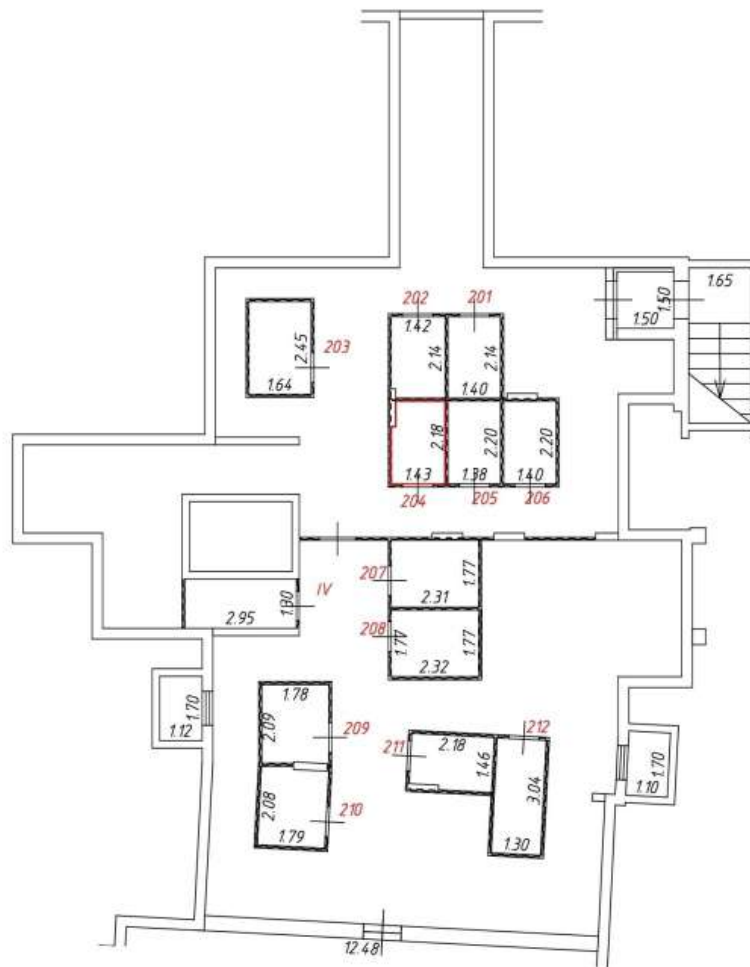
Условные обозначения:

-  - часть границы вновь образованного помещения
-  541 - номер помещения
-  6.50 - линейный размер
-  - стена с дверью
-  - стена с окном и дверью
-  - перегородка
-  - лестница





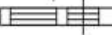


Масштаб: 1:200

Фрагмент плана этажа

подвал
2 подъезд



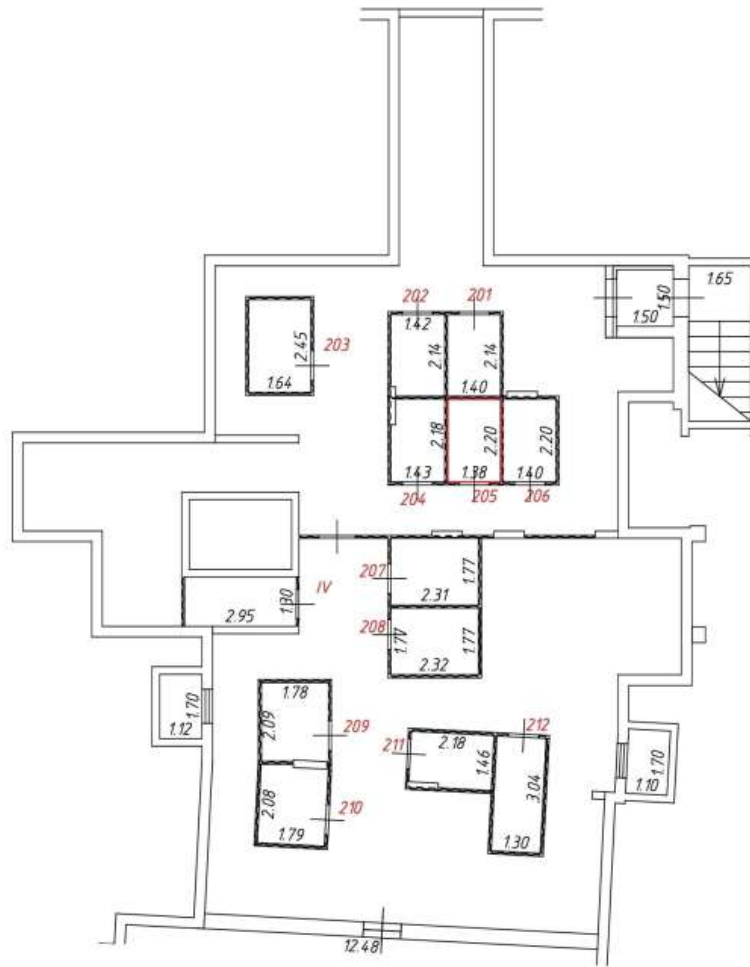
Условные обозначения:

-  - часть границы вновь образованного помещения
-  541 - номер помещения
-  6.50 - линейный размер
-  - стена с дверью
-  - стена с окном и дверью
-  - перегородка
-  - лестница





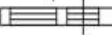


Масштаб: 1:200

Фрагмент плана этажа

подвал
2 подъезд



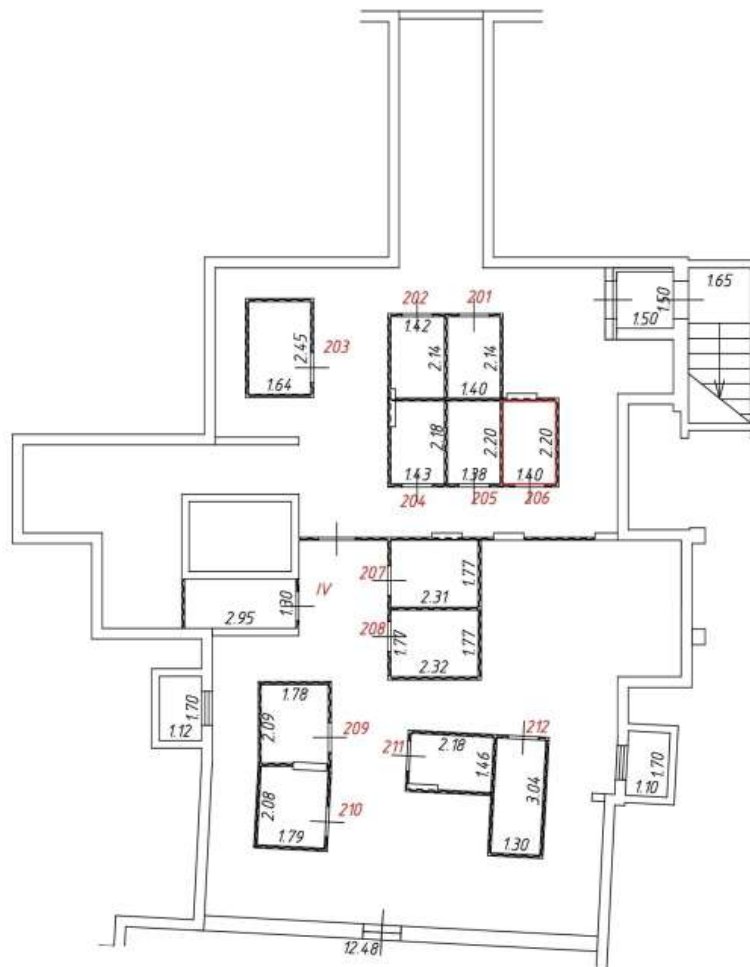
Условные обозначения:

-  - часть границы вновь образованного помещения
-  541 - номер помещения
-  6.50 - линейный размер
-  - стена с дверью
-  - стена с окном и дверью
-  - перегородка
-  - лестница





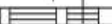

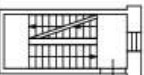
Масштаб: 1:200

Фрагмент плана этажа

подвал
2 подъезд



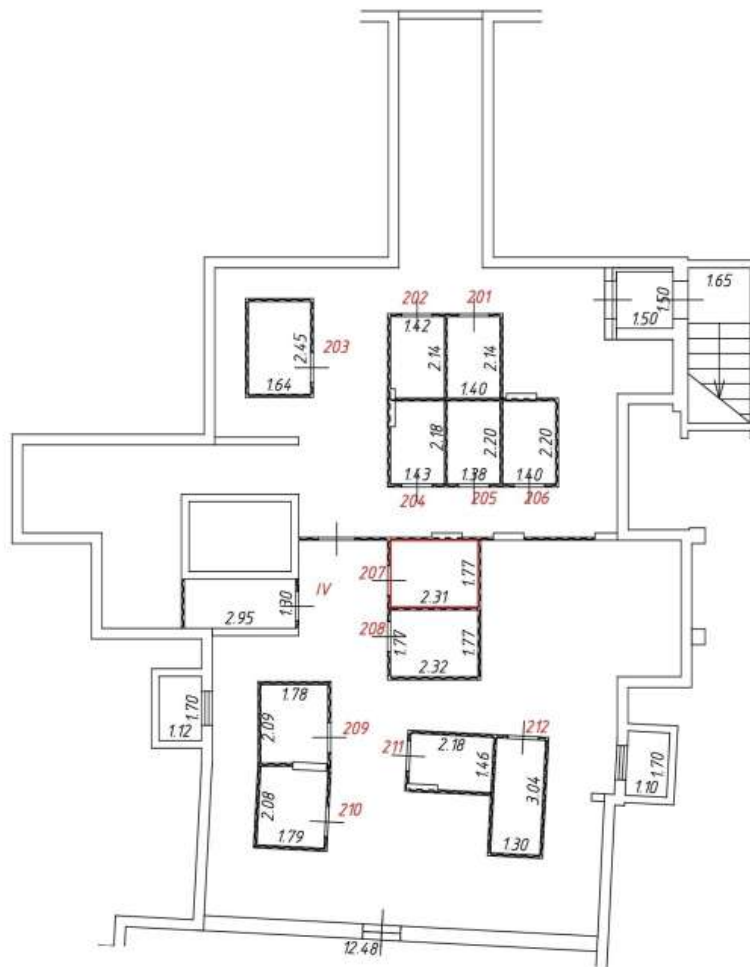
Условные обозначения:

-  - часть границы вновь образованного помещения
-  541 - номер помещения
-  650 - линейный размер
-  - стена с дверью
-  - стена с окном и дверью
-  - перегородка
-  - лестница





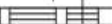


Масштаб: 1:200

Фрагмент плана этажа

подвал
2 подъезд



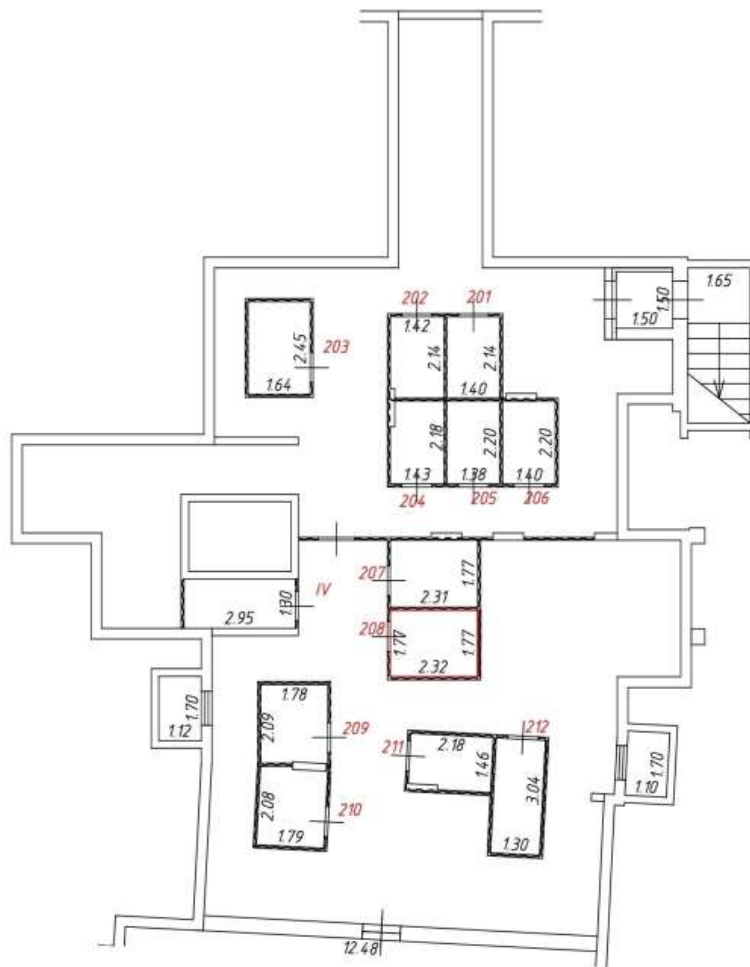
Условные обозначения:

-  - часть границы вновь образованного помещения
-  541 - номер помещения
-  650 - линейный размер
-  - стена с дверью
-  - стена с окном и дверью
-  - перегородка
-  - лестница





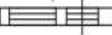


Масштаб: 1:200

Фрагмент плана этажа

подвал
2 подъезд



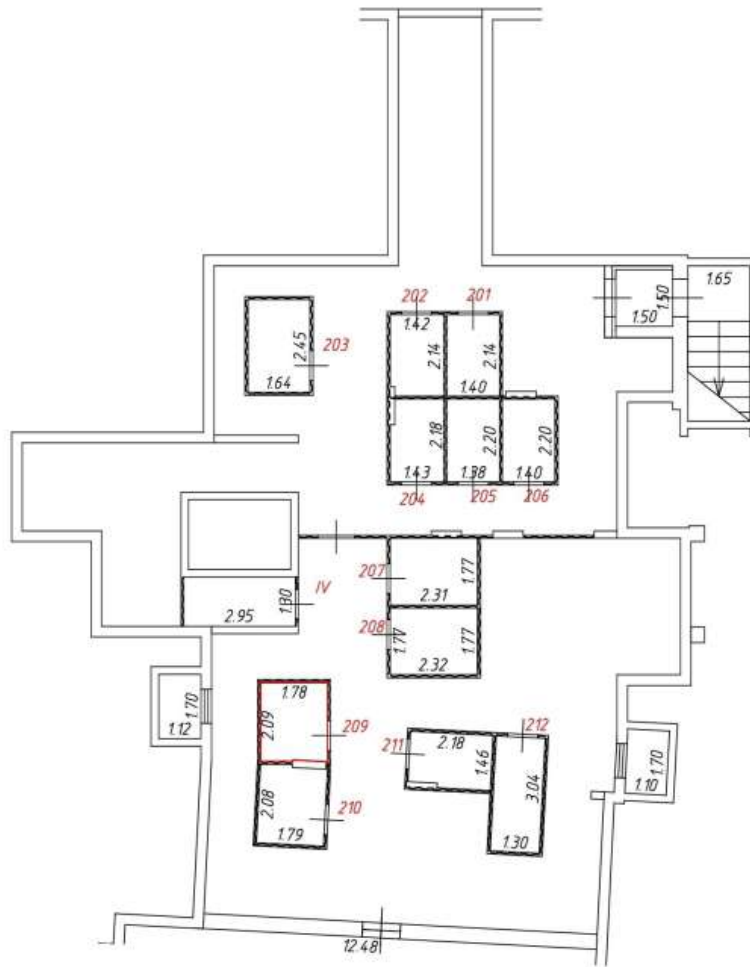
Условные обозначения:

-  - часть границы вновь образованного помещения
-  541 - номер помещения
-  650 - линейный размер
-  - стена с дверью
-  - стена с окном и дверью
-  - перегородка
-  - лестница





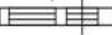


Масштаб: 1:200

Фрагмент плана этажа

подвал
2 подъезд



Условные обозначения:

-  - часть границы вновь образованного помещения
-  541 - номер помещения
-  650 - линейный размер
-  - стена с дверью
-  - стена с окном и дверью
-  - перегородка
-  - лестница


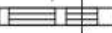


Масштаб: 1:200

Фрагмент плана этажа

подвал
2 подъезд



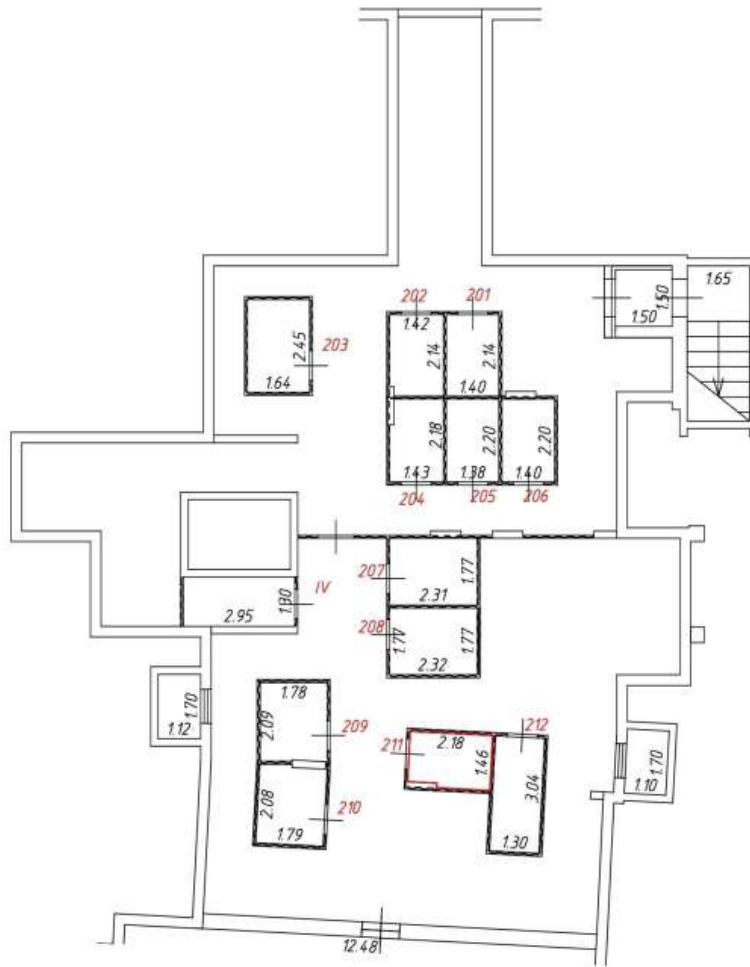
Условные обозначения:

- - часть границы вновь образованного помещения
- 541 - номер помещения
- 6.50 - линейный размер
-  - стена с дверью
-  - стена с окном и дверью
-  - перегородка
-  - лестница





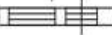


Масштаб: 1:200

Фрагмент плана этажа

подвал
2 подъезд



Условные обозначения:

-  - часть границы вновь образованного помещения
-  541 - номер помещения
-  6.50 - линейный размер
-  - стена с дверью
-  - стена с окном и дверью
-  - перегородка
-  - лестница








Масштаб: 1:200

Фрагмент плана этажа

подвал
2 подъезд



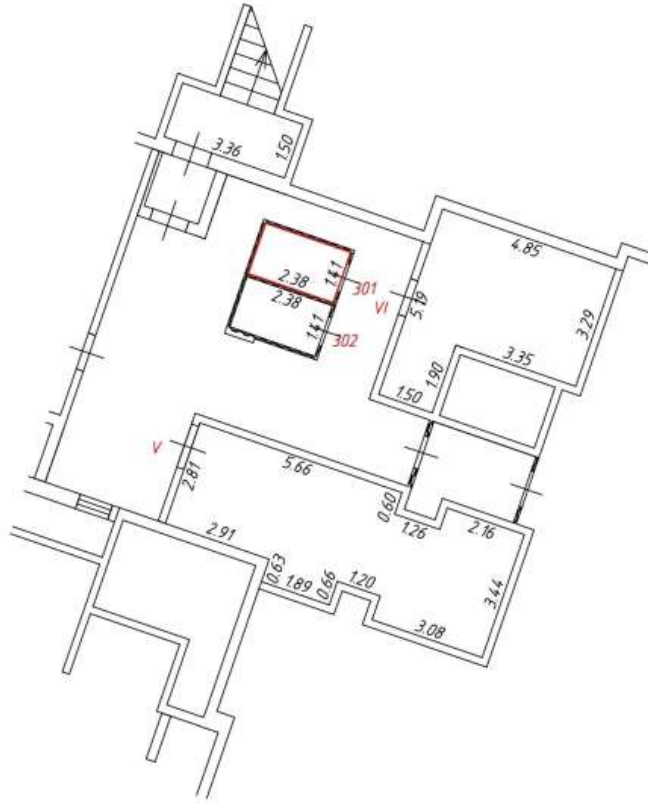
Условные обозначения:

-  - часть границы вновь образованного помещения
-  541 - номер помещения
-  650 - линейный размер
-  - стена с дверью
-  - стена с окном и дверью
-  - перегородка
-  - лестница





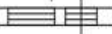


Масштаб: 1:200

Фрагмент плана этажа

подвал
3 подъезд



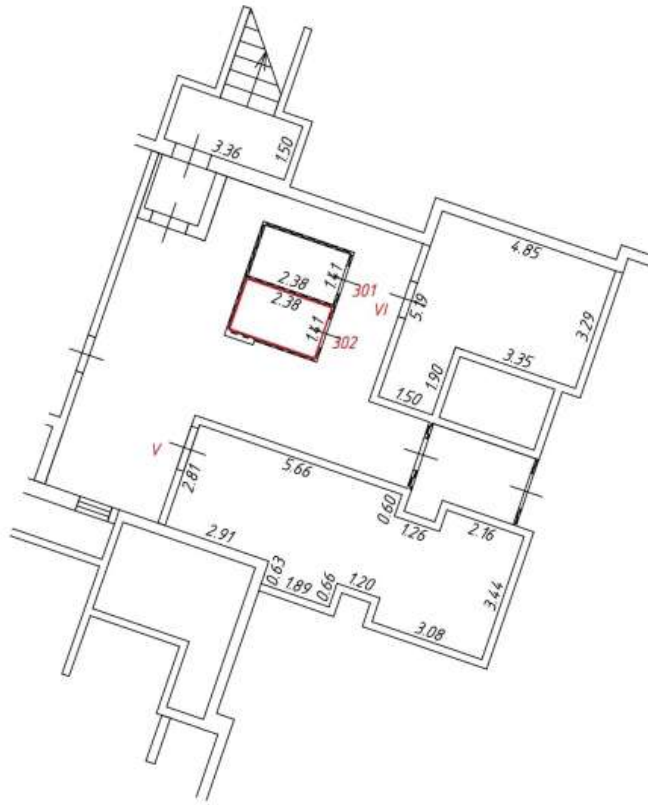
Условные обозначения:

-  - часть границы вновь образованного помещения
-  541 - номер помещения
-  6.50 - линейный размер
-  - стена с дверью
-  - стена с окном и дверью
-  - перегородка
-  - лестница





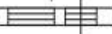


Масштаб: 1:200

Фрагмент плана этажа

подвал
3 подъезд



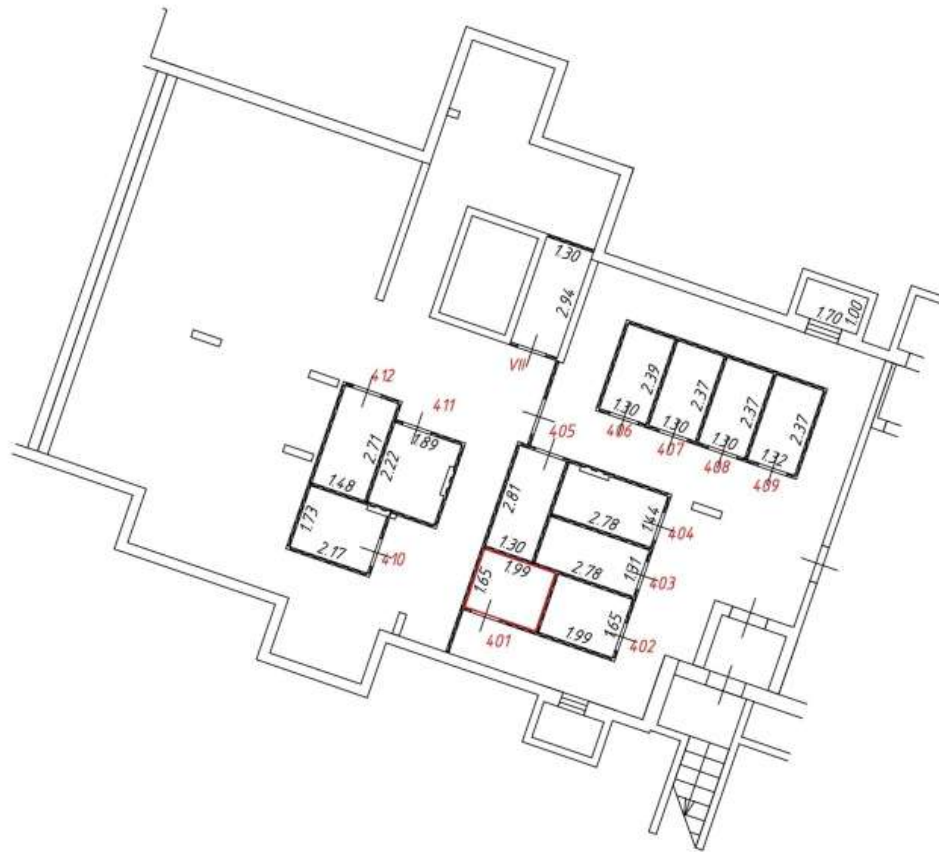
Условные обозначения:

-  - часть границы вновь образованного помещения
-  541 - номер помещения
-  6.50 - линейный размер
-  - стена с дверью
-  - стена с окном и дверью
-  - перегородка
-  - лестница





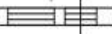


Масштаб: 1:200

Фрагмент плана этажа

подвал
4 подъезд



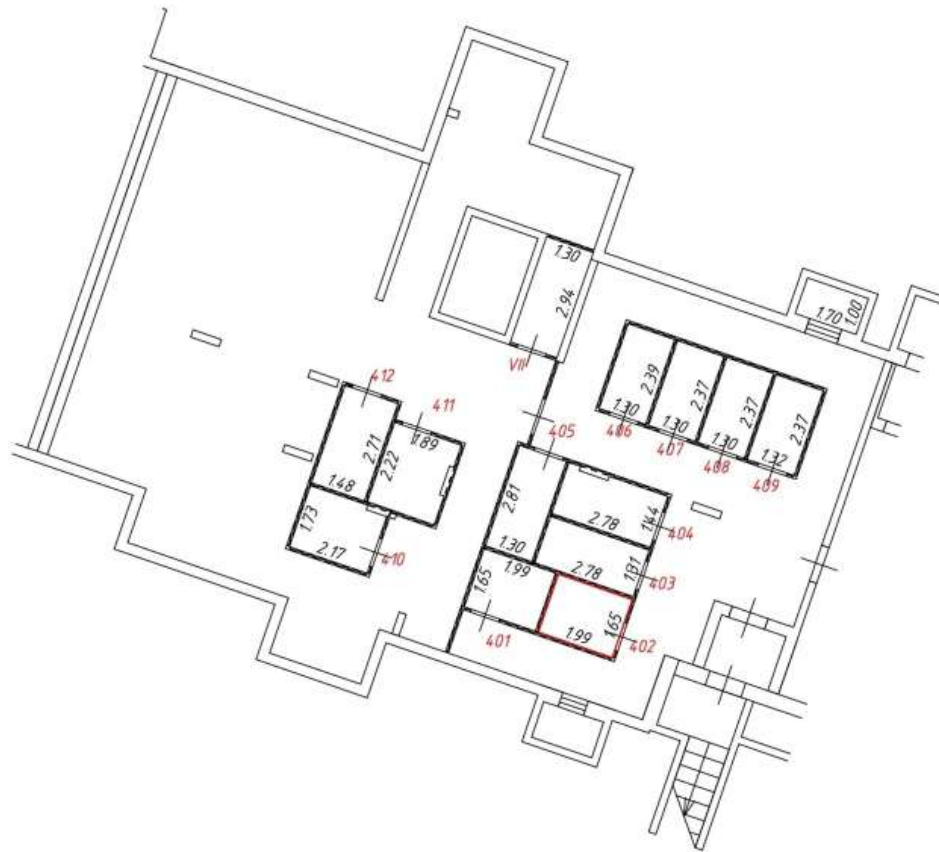
Условные обозначения:

-  - часть границы вновь образованного помещения
-  541 - номер помещения
-  650 - линейный размер
-  - стена с дверью
-  - стена с окном и дверью
-  - перегородка
-  - лестница





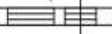


Масштаб: 1:200

Фрагмент плана этажа

подвал
4 подъезд



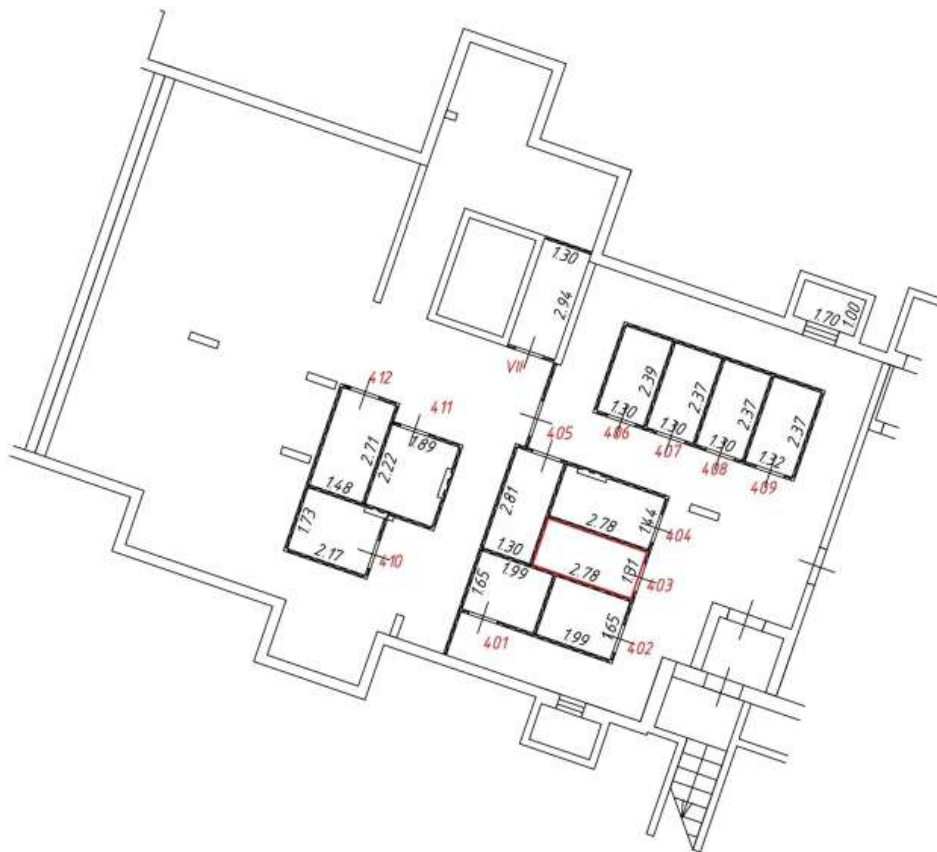
Условные обозначения:

-  - часть границы вновь образованного помещения
-  - номер помещения
-  - линейный размер
-  - стена с дверью
-  - стена с окном и дверью
-  - перегородка
-  - лестница





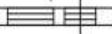


Масштаб: 1:200

Фрагмент плана этажа

подвал
4 подъезд



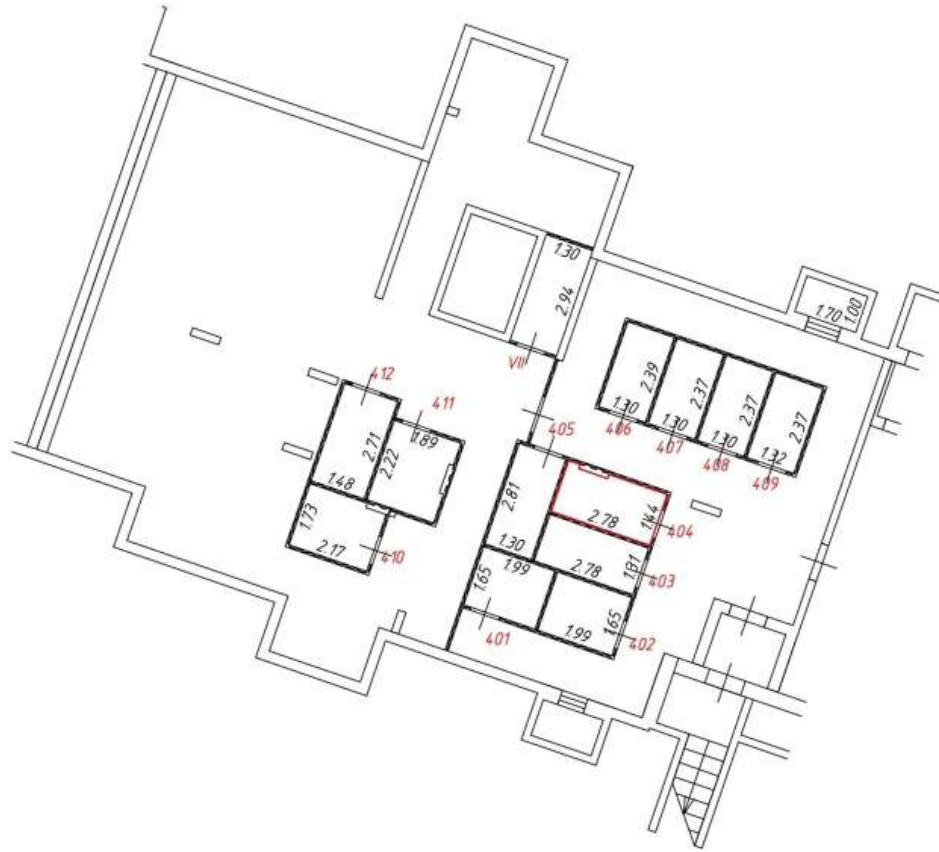
Условные обозначения:

-  - часть границы вновь образованного помещения
-  - номер помещения
-  - линейный размер
-  - стена с дверью
-  - стена с окном и дверью
-  - перегородка
-  - лестница


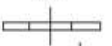
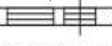


Масштаб: 1:200

Фрагмент плана этажа

подвал
4 подъезд



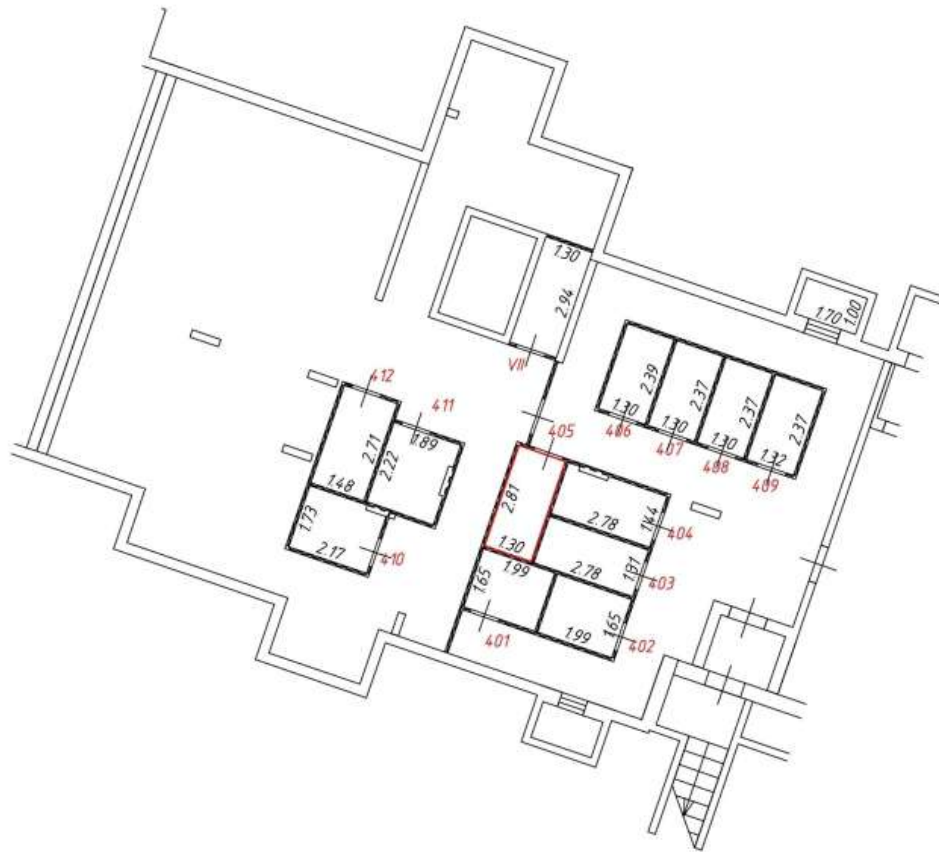
Условные обозначения:

-  - часть границы вновь образованного помещения
- 541 - номер помещения
- 6.50 - линейный размер
-  - стена с дверью
-  - стена с окном и дверью
-  - перегородка
-  - лестница




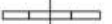
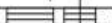

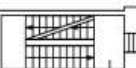
Масштаб: 1:200

Фрагмент плана этажа

подвал
4 подъезд



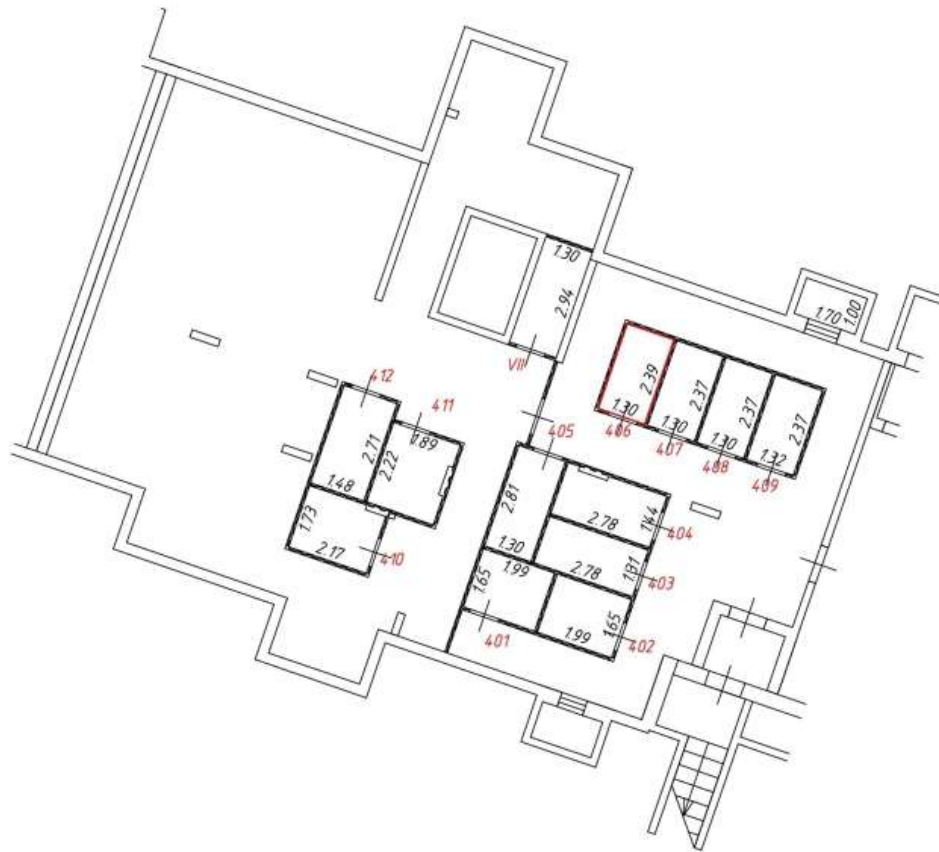
Условные обозначения:

-  - часть границы вновь образованного помещения
-  541 - номер помещения
-  650 - линейный размер
-  - стена с дверью
-  - стена с окном и дверью
-  - перегородка
-  - лестница





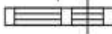

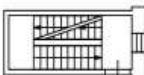
Масштаб: 1:200

Фрагмент плана этажа

подвал
4 подъезд



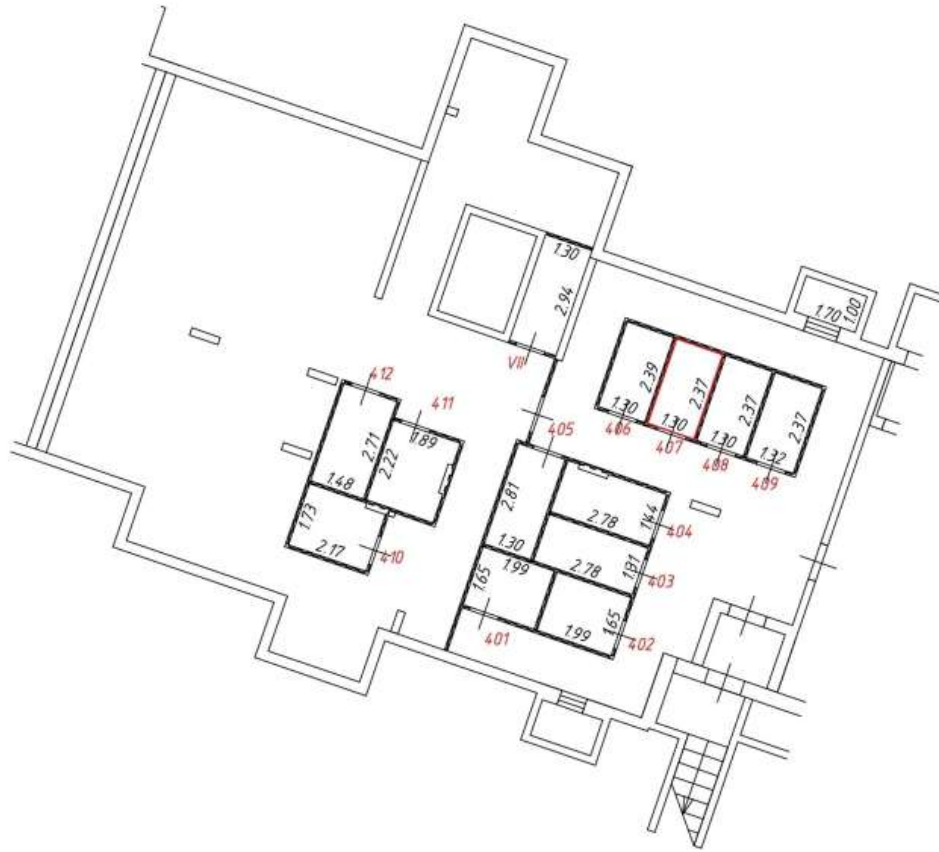
Условные обозначения:

-  - часть границы вновь образованного помещения
-  - номер помещения
-  - линейный размер
-  - стена с дверью
-  - стена с окном и дверью
-  - перегородка
-  - лестница




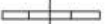
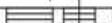


Масштаб: 1:200

Фрагмент плана этажа

подвал
4 подъезд



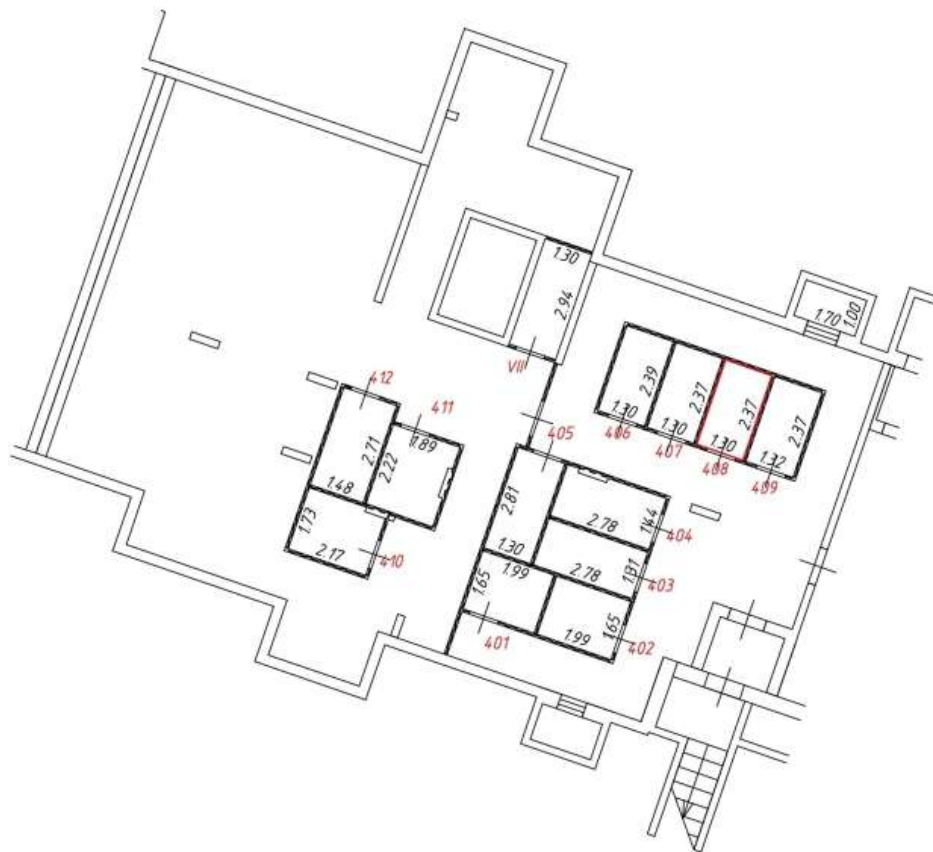
Условные обозначения:

-  - часть границы вновь образованного помещения
-  - номер помещения
-  - линейный размер
-  - стена с дверью
-  - стена с окном и дверью
-  - перегородка
-  - лестница





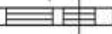


Масштаб: 1:200

Фрагмент плана этажа

подвал
4 подъезд



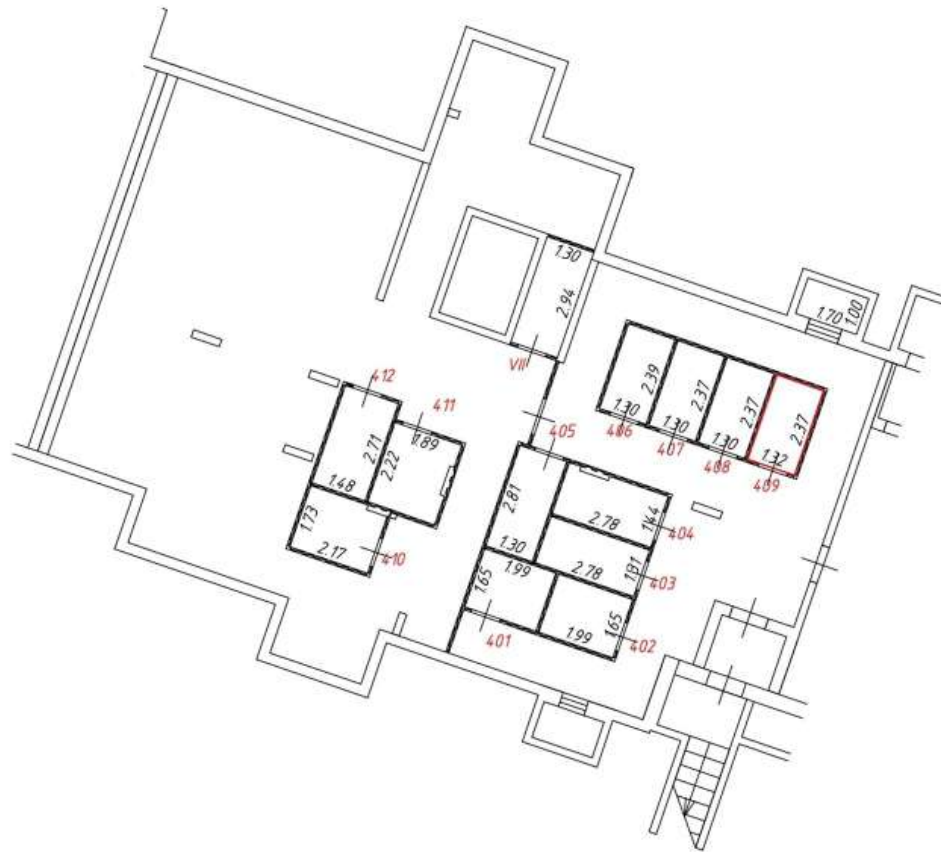
Условные обозначения:

-  - часть границы вновь образованного помещения
-  541 - номер помещения
-  6.50 - линейный размер
-  - стена с дверью
-  - стена с окном и дверью
-  - перегородка
-  - лестница





Масштаб: 1:200

Фрагмент плана этажа

подвал
4 подъезд



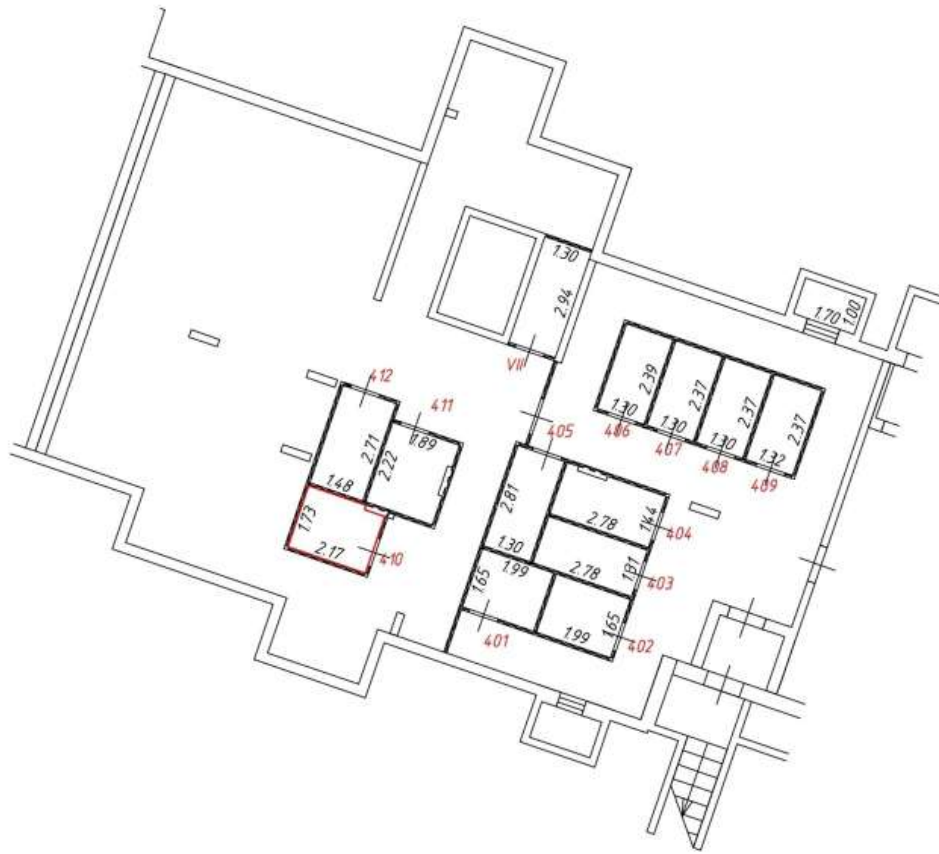
Условные обозначения:

- - часть границы вновь образованного помещения
- 541 - номер помещения
- 6.50 - линейный размер
-  - стена с дверью
-  - стена с окном и дверью
-  - перегородка
-  - лестница





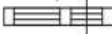

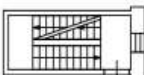
Масштаб: 1:200

Фрагмент плана этажа

подвал
4 подъезд



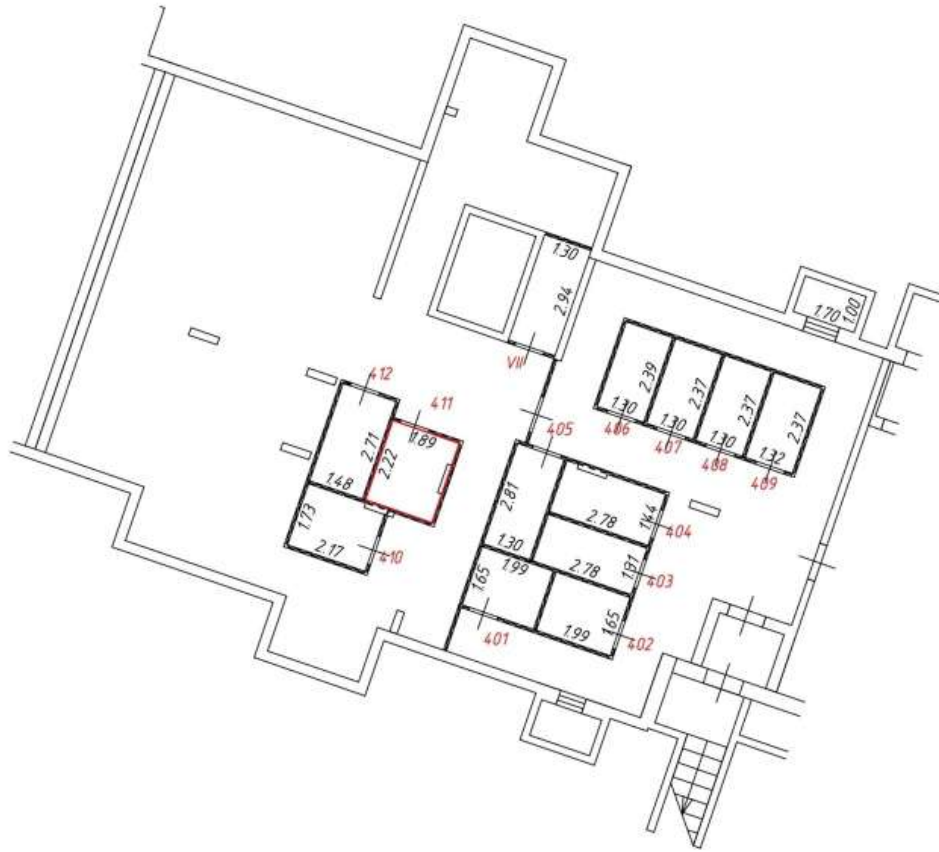
Условные обозначения:

-  - часть границы вновь образованного помещения
-  - номер помещения
-  - линейный размер
-  - стена с дверью
-  - стена с окном и дверью
-  - перегородка
-  - лестница





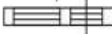

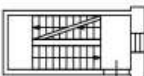
Масштаб: 1:200

Фрагмент плана этажа

подвал
4 подъезд



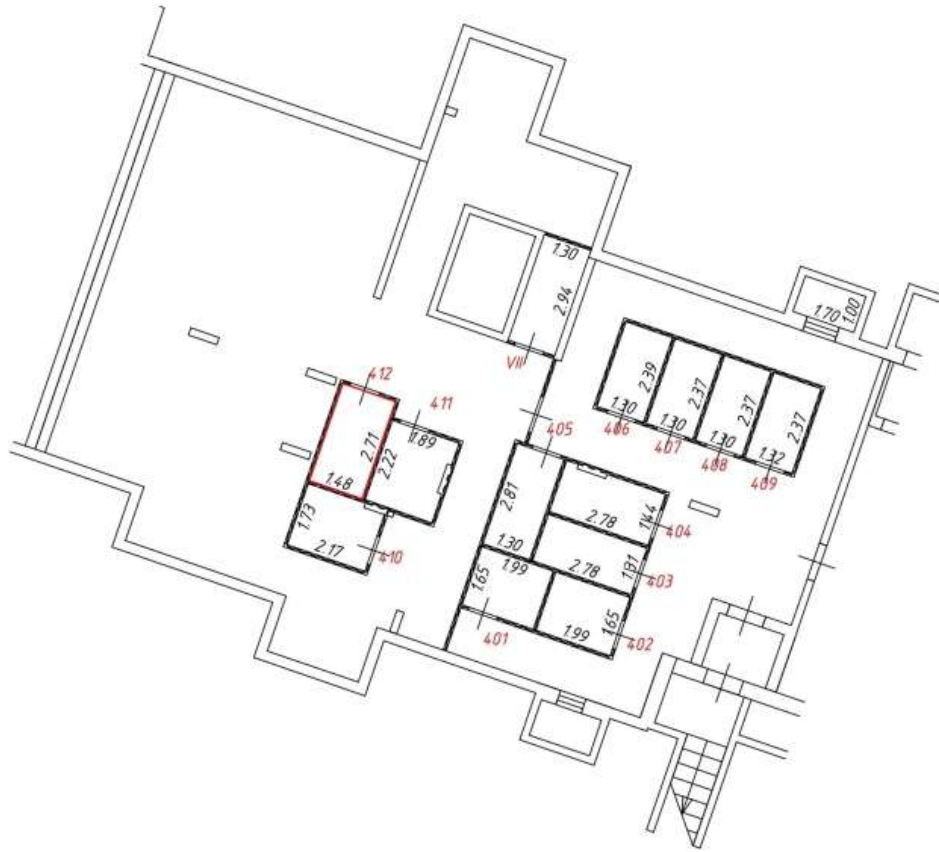
Условные обозначения:

-  - часть границы вновь образованного помещения
-  541 - номер помещения
-  6.50 - линейный размер
-  - стена с дверью
-  - стена с окном и дверью
-  - перегородка
-  - лестница





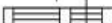

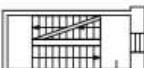
Масштаб: 1:200

Фрагмент плана этажа

подвал
4 подъезд



Условные обозначения:

-  - часть границы вновь образованного помещения
-  - номер помещения
-  - линейный размер
-  - стена с дверью
-  - стена с окном и дверью
-  - перегородка
-  - лестница





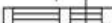

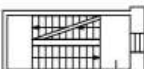
Масштаб: 1:200

Фрагмент плана этажа

подвал
5 подъезд



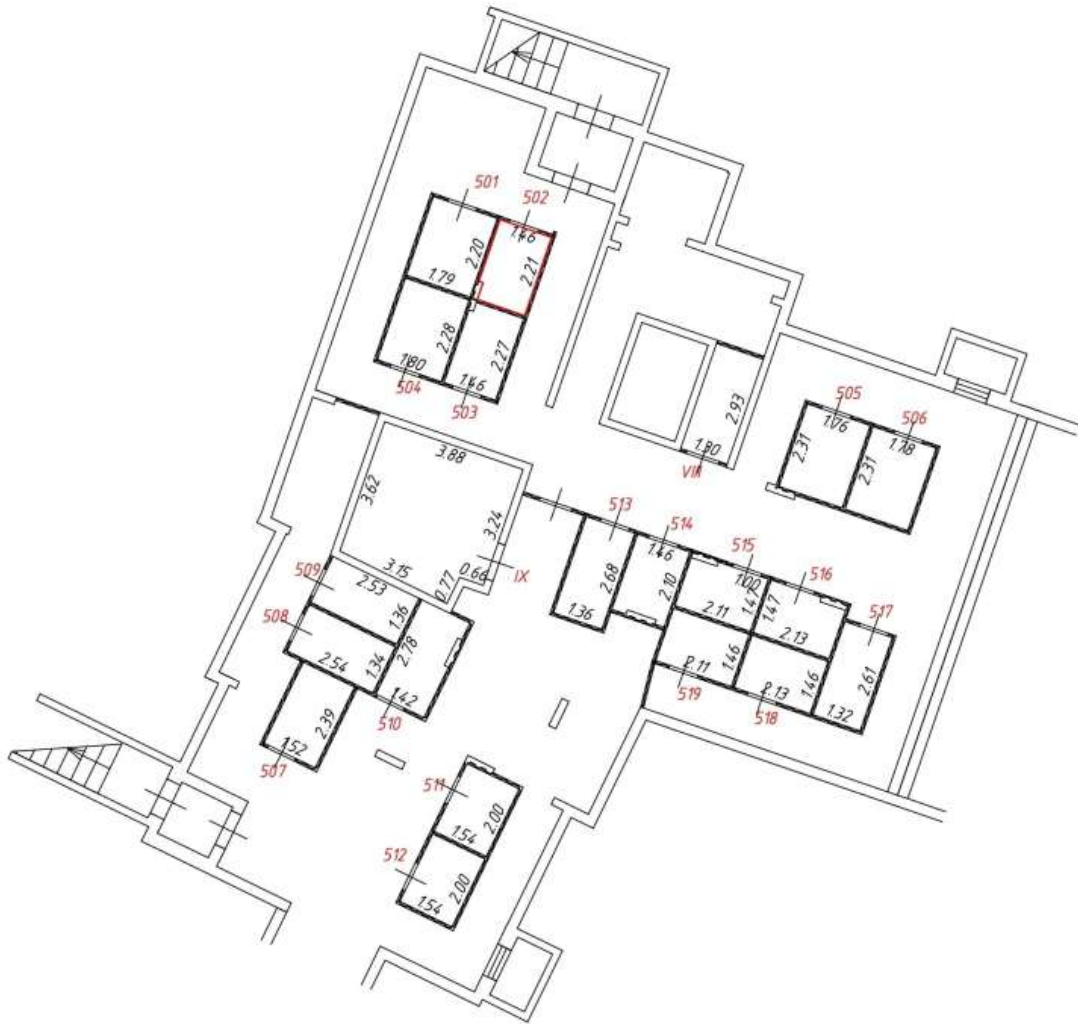
Условные обозначения:

-  - часть границы вновь образованного помещения
-  - номер помещения
-  - линейный размер
-  - стена с дверью
-  - стена с окном и дверью
-  - перегородка
-  - лестница





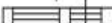


Масштаб: 1:200

Фрагмент плана этажа

подвал
5 подъезд



Условные обозначения:

-  - часть границы вновь образованного помещения
-  - номер помещения
-  - линейный размер
-  - стена с дверью
-  - стена с окном и дверью
-  - перегородка
-  - лестница








Масштаб: 1:200

Фрагмент плана этажа

подвал
5 подъезд



Условные обозначения:

-  - часть границы вновь образованного помещения
-  - номер помещения
-  - линейный размер
-  - стена с дверью
-  - стена с окном и дверью
-  - перегородка
-  - лестница





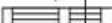


Масштаб: 1:200

Фрагмент плана этажа

подвал
5 подъезд



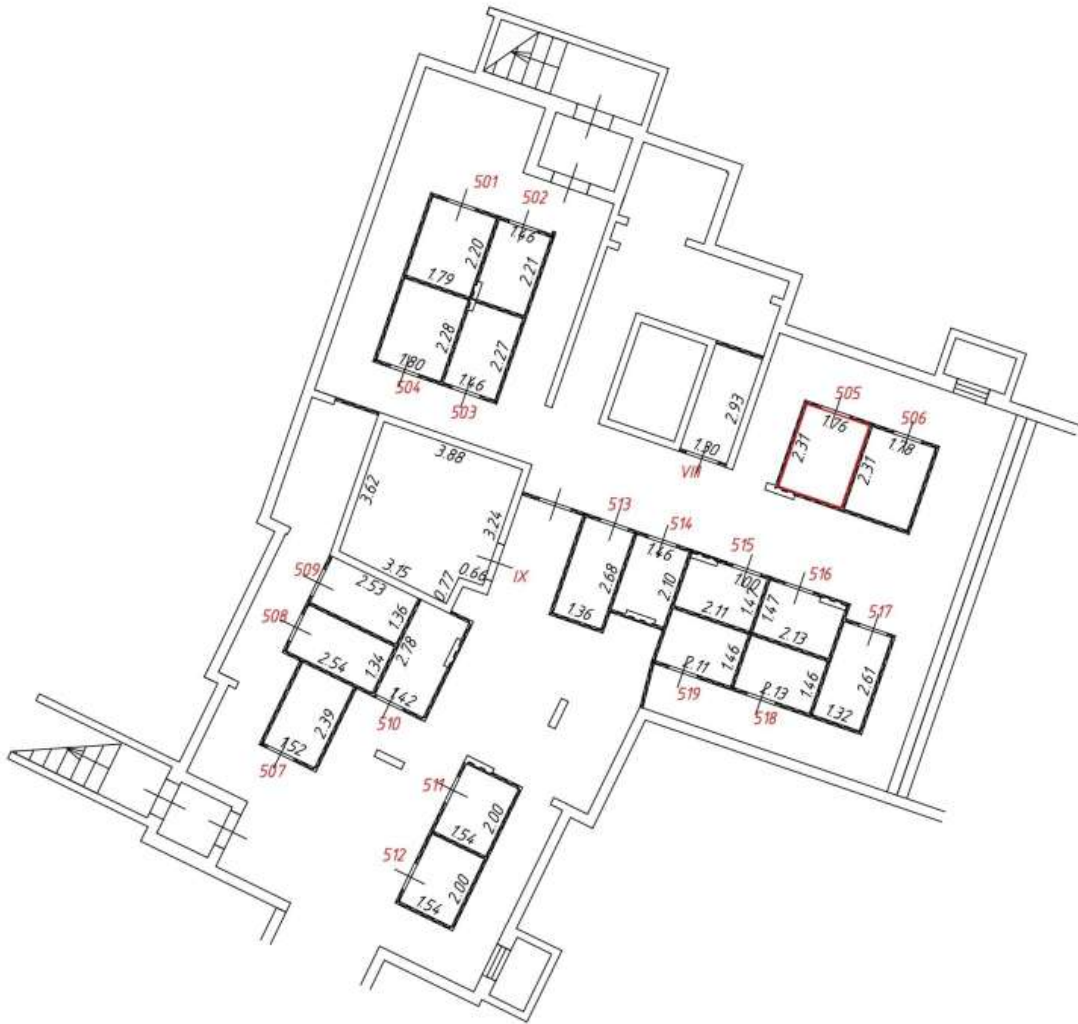
Условные обозначения:

-  - часть границы вновь образованного помещения
-  - номер помещения
-  - линейный размер
-  - стена с дверью
-  - стена с окном и дверью
-  - перегородка
-  - лестница





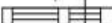


Масштаб: 1:200

Фрагмент плана этажа

подвал
5 подъезд



Условные обозначения:

-  - часть границы вновь образованного помещения
-  - номер помещения
-  - линейный размер
-  - стена с дверью
-  - стена с окном и дверью
-  - перегородка
-  - лестница





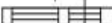


Масштаб: 1:200

Фрагмент плана этажа

подвал
5 подъезд



Условные обозначения:

-  - часть границы вновь образованного помещения
-  - номер помещения
-  - линейный размер
-  - стена с дверью
-  - стена с окном и дверью
-  - перегородка
-  - лестница

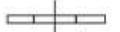
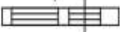

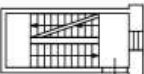
Масштаб: 1:200

Фрагмент плана этажа

подвал
5 подъезд



Условные обозначения:

- — часть границы вновь образованного помещения
- 541 — номер помещения
- 6.50 — линейный размер
-  — стена с дверью
-  — стена с окном и дверью
-  — перегородка
-  — лестница




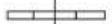
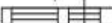

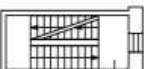
Масштаб: 1:200

Фрагмент плана этажа

подвал
5 подъезд



Условные обозначения:

-  - часть границы вновь образованного помещения
-  - номер помещения
-  - линейный размер
-  - стена с дверью
-  - стена с окном и дверью
-  - перегородка
-  - лестница





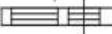


Масштаб: 1:200

Фрагмент плана этажа

подвал
5 подъезд



Условные обозначения:

-  - часть границы вновь образованного помещения
-  - номер помещения
-  - линейный размер
-  - стена с дверью
-  - стена с окном и дверью
-  - перегородка
-  - лестница





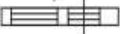


Масштаб: 1:200

Фрагмент плана этажа

подвал
5 подъезд



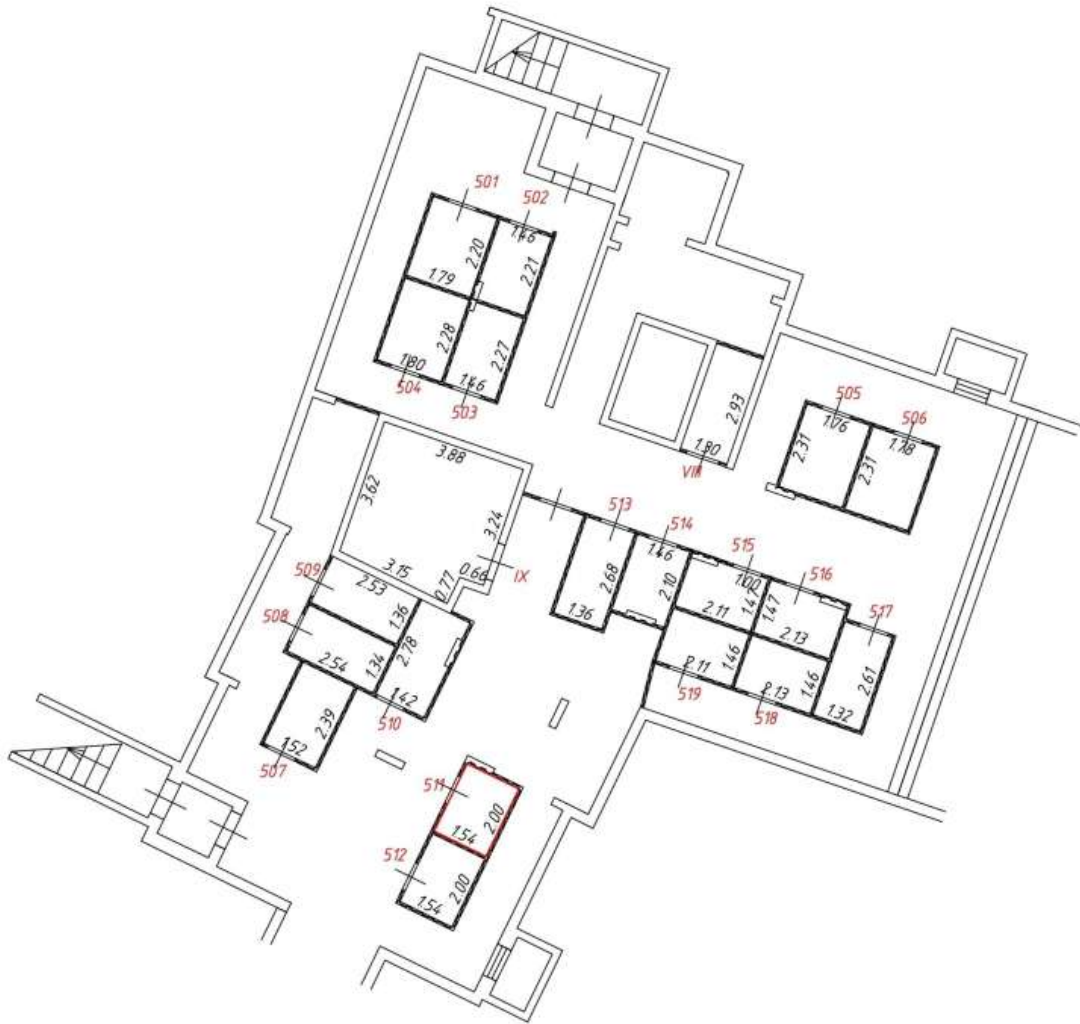
Условные обозначения:

-  - часть границы вновь образованного помещения
-  - номер помещения
-  - линейный размер
-  - стена с дверью
-  - стена с окном и дверью
-  - перегородка
-  - лестница




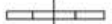
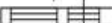


Масштаб: 1:200

Фрагмент плана этажа

подвал
5 подъезд



Условные обозначения:

-  - часть границы вновь образованного помещения
-  - номер помещения
-  - линейный размер
-  - стена с дверью
-  - стена с окном и дверью
-  - перегородка
-  - лестница

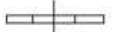



Масштаб: 1:200

Фрагмент плана этажа

подвал
5 подъезд



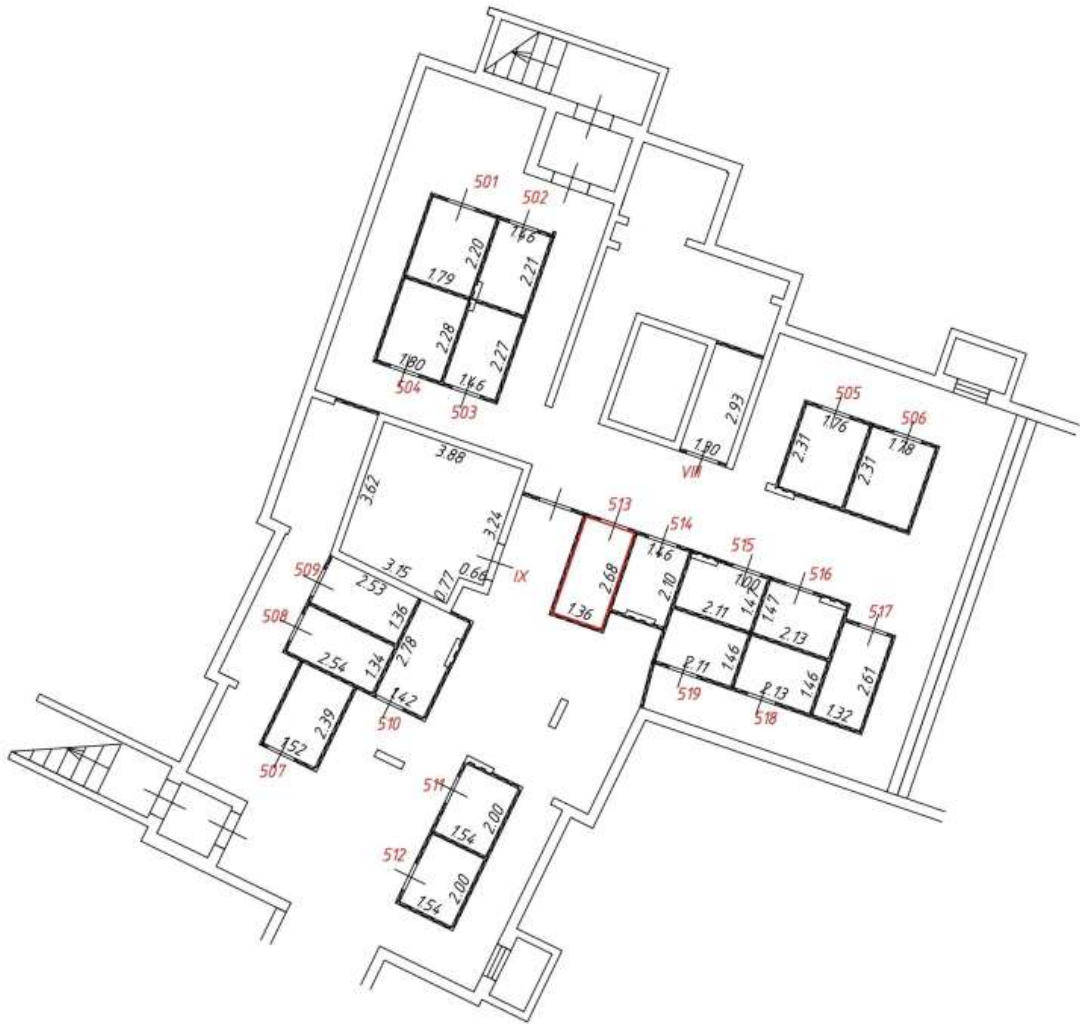
Условные обозначения:

- часть границы вновь образованного помещения
- 541 - номер помещения
- 6.50 - линейный размер
-  - стена с дверью
-  - стена с окном и дверью
-  - перегородка
-  - лестница





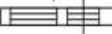


Масштаб: 1:200

Фрагмент плана этажа

подвал
5 подъезд



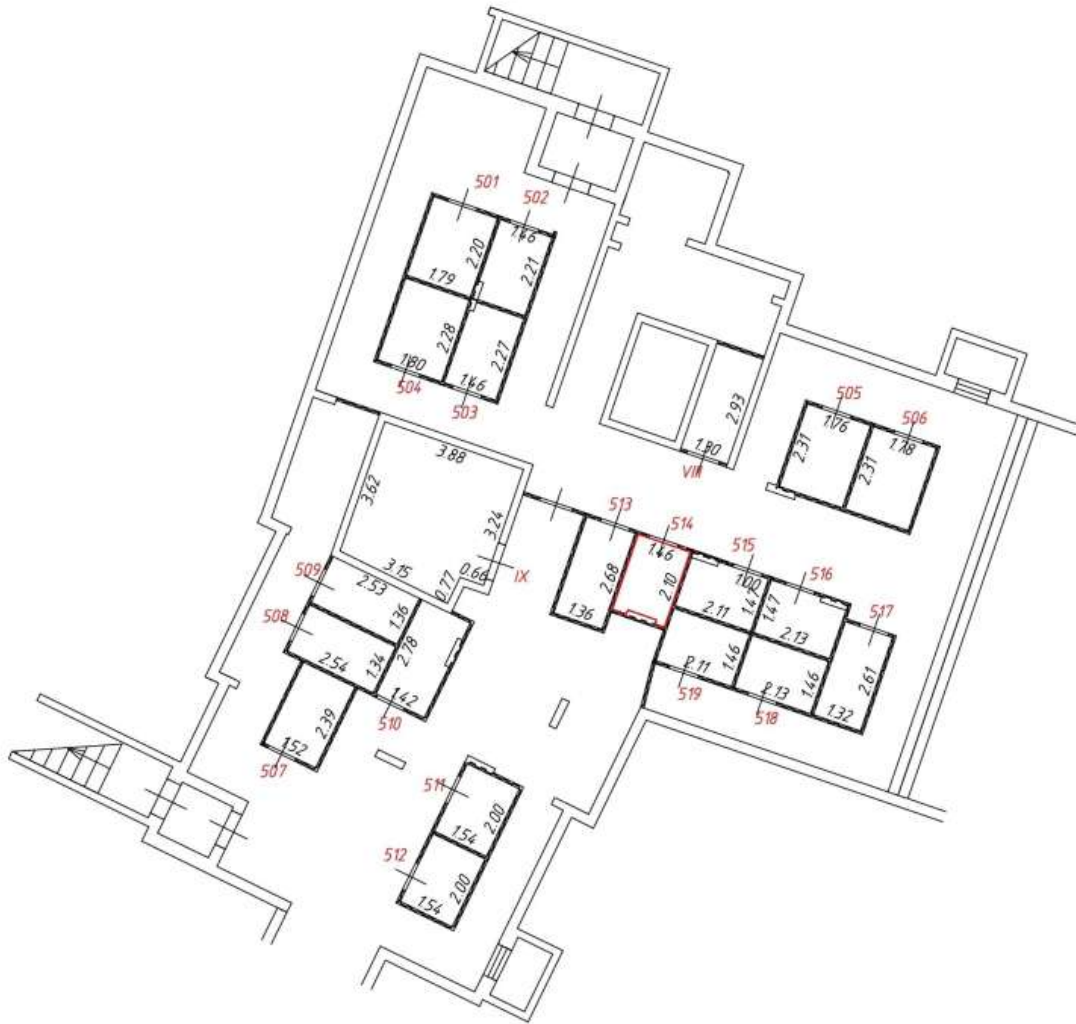
Условные обозначения:

-  - часть границы вновь образованного помещения
-  - номер помещения
-  - линейный размер
-  - стена с дверью
-  - стена с окном и дверью
-  - перегородка
-  - лестница







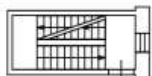
Масштаб: 1:200

Фрагмент плана этажа

подвал
5 подъезд



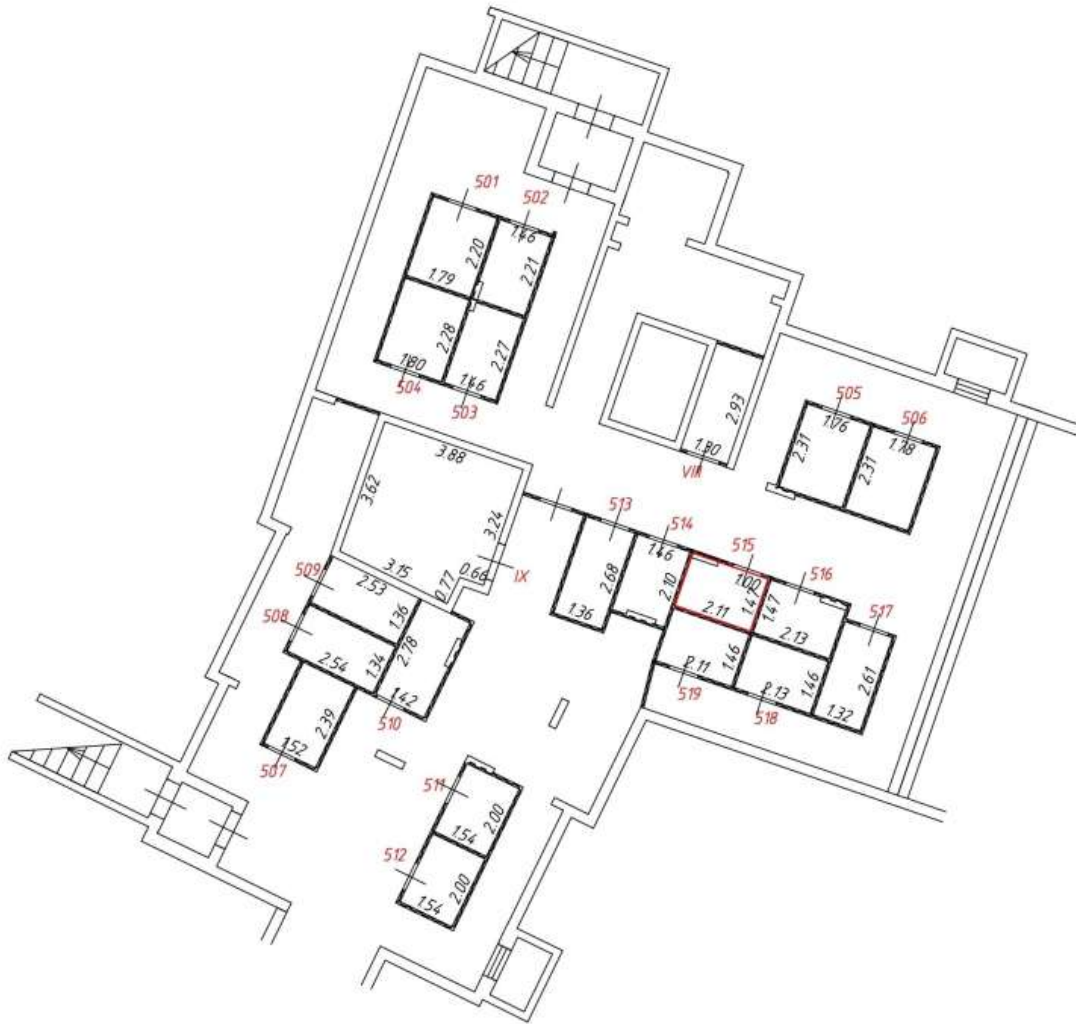
Условные обозначения:

-  - часть границы вновь образованного помещения
-  - номер помещения
-  - линейный размер
-  - стена с дверью
-  - стена с окном и дверью
-  - перегородка
-  - лестница




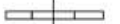
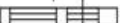


Масштаб: 1:200

Фрагмент плана этажа

подвал
5 подъезд



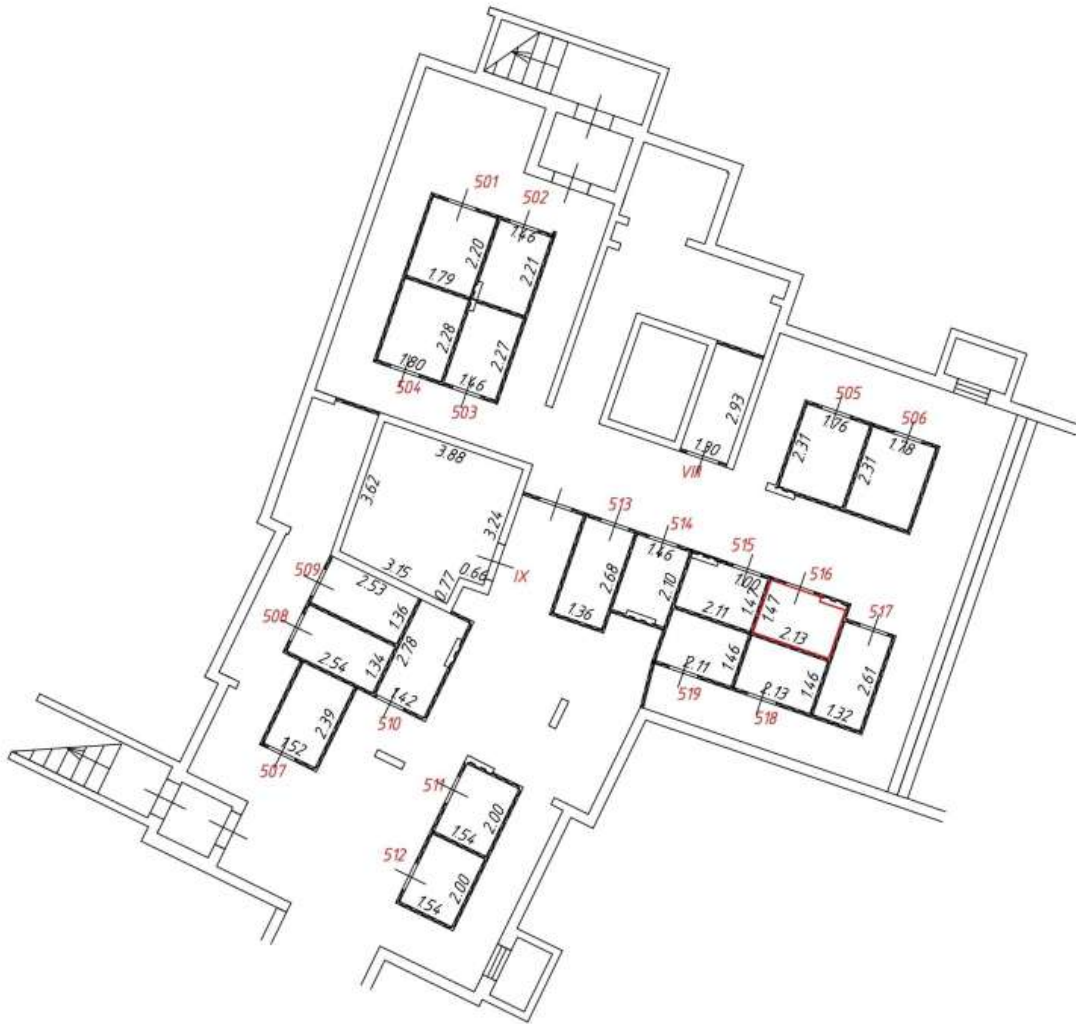
Условные обозначения:

-  - часть границы вновь образованного помещения
-  - номер помещения
-  - линейный размер
-  - стена с дверью
-  - стена с окном и дверью
-  - перегородка
-  - лестница




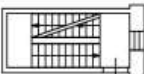
Масштаб: 1:200

Фрагмент плана этажа

подвал
5 подъезд



Условные обозначения:

- — часть границы вновь образованного помещения
- 541 — номер помещения
- 6.50 — линейный размер
-  — стена с дверью
-  — стена с окном и дверью
-  — перегородка
-  — лестница




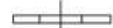



Масштаб: 1:200

Фрагмент плана этажа

подвал
5 подъезд



Условные обозначения:


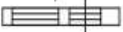

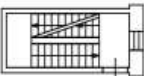
-  - часть границы вновь образованного помещения
-  - номер помещения
-  - линейный размер
-  - стена с дверью
-  - стена с окном и дверью
-  - перегородка
-  - лестница

Фрагмент плана этажа

подвал
5 подъезд



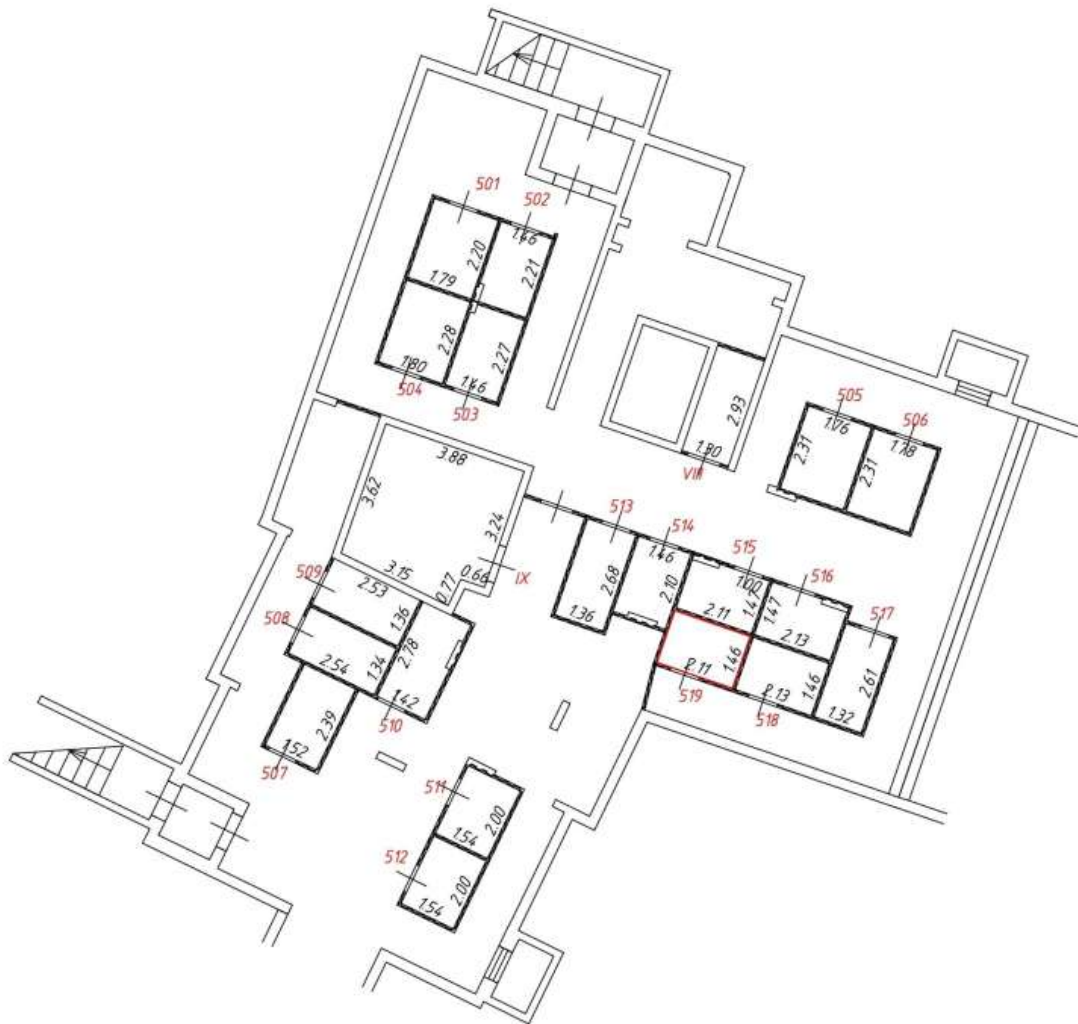
Условные обозначения:

- — часть границы вновь образованного помещения
- 541 — номер помещения
- 6.50 — линейный размер
-  — стена с дверью
-  — стена с окном и дверью
-  — перегородка
-  — лестница




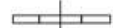
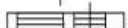

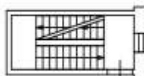
Масштаб: 1:200

Фрагмент плана этажа

подвал
5 подъезд



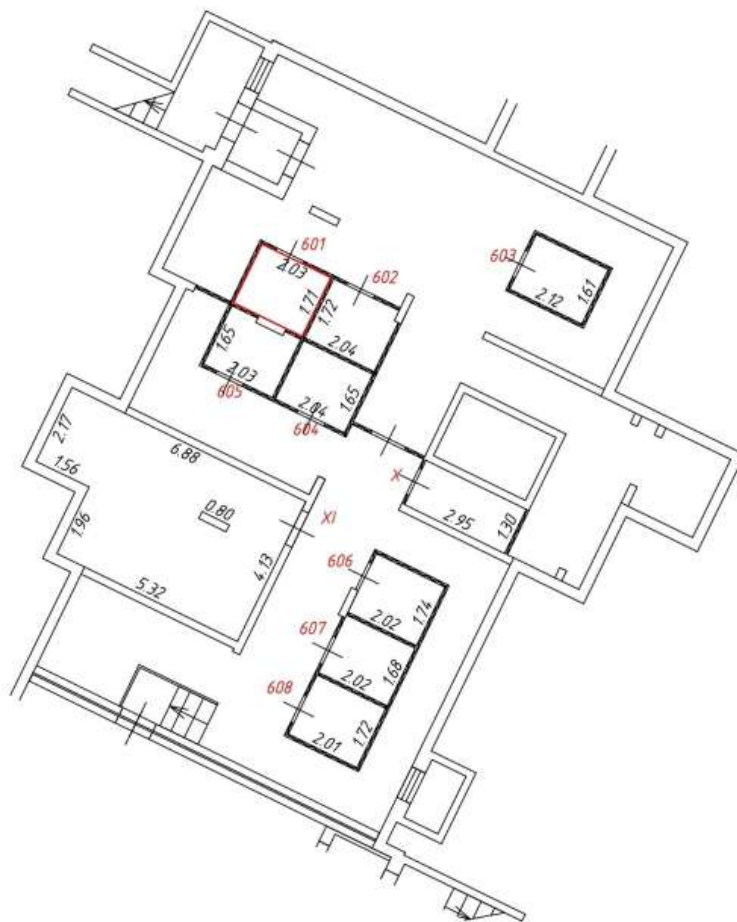
Условные обозначения:

-  - часть границы вновь образованного помещения
-  - номер помещения
-  - линейный размер
-  - стена с дверью
-  - стена с окном и дверью
-  - перегородка
-  - лестница




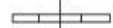


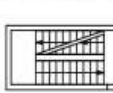
Масштаб: 1:200

Фрагмент плана этажа

подвал
6 подъезд



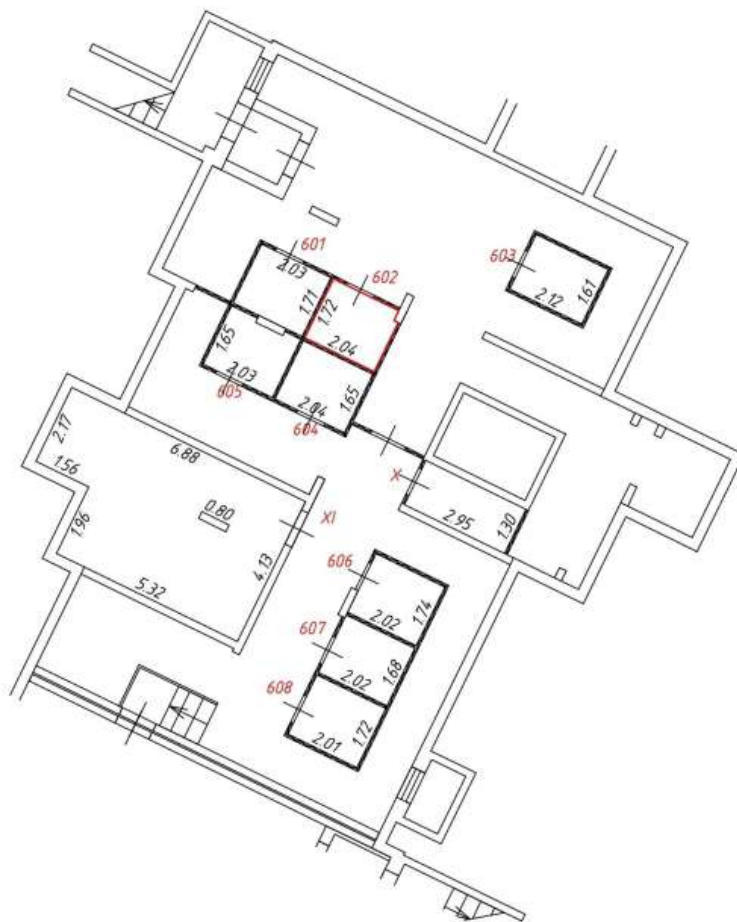
Условные обозначения:

-  - часть границы вновь образованного помещения
-  - номер помещения
-  - линейный размер
-  - стена с дверью
-  - стена с окном и дверью
-  - перегородка
-  - лестница





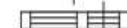

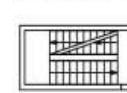
Масштаб: 1:200

Фрагмент плана этажа

подвал
6 подъезд



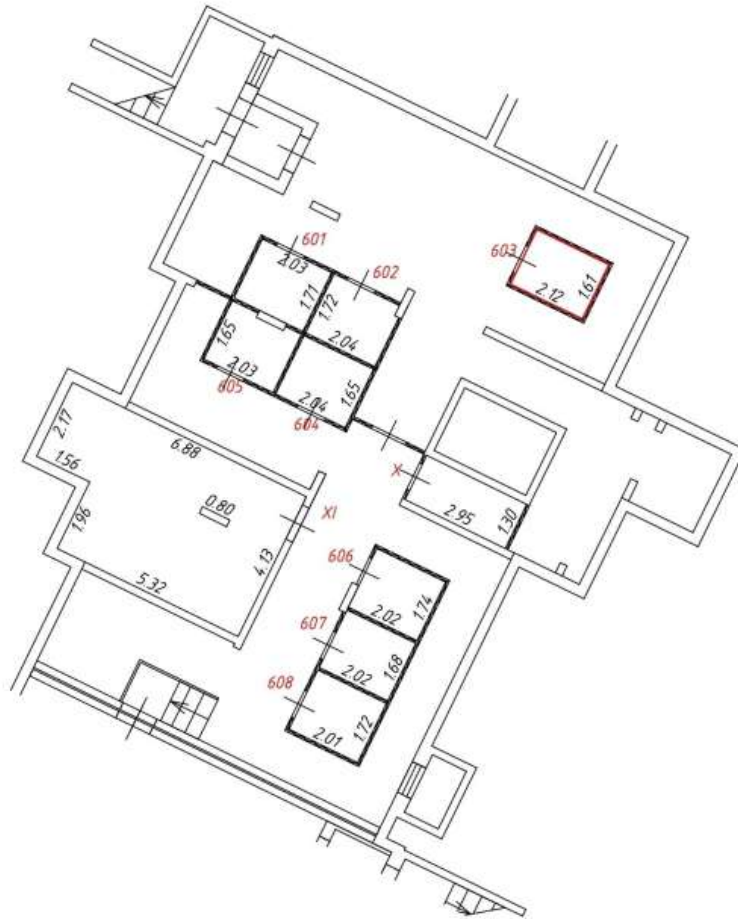
Условные обозначения:

-  - часть границы вновь образованного помещения
-  541 - номер помещения
-  6.50 - линейный размер
-  - стена с дверью
-  - стена с окном и дверью
-  - перегородка
-  - лестница







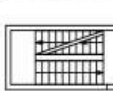
Масштаб: 1:200

Фрагмент плана этажа

подвал
6 подъезд



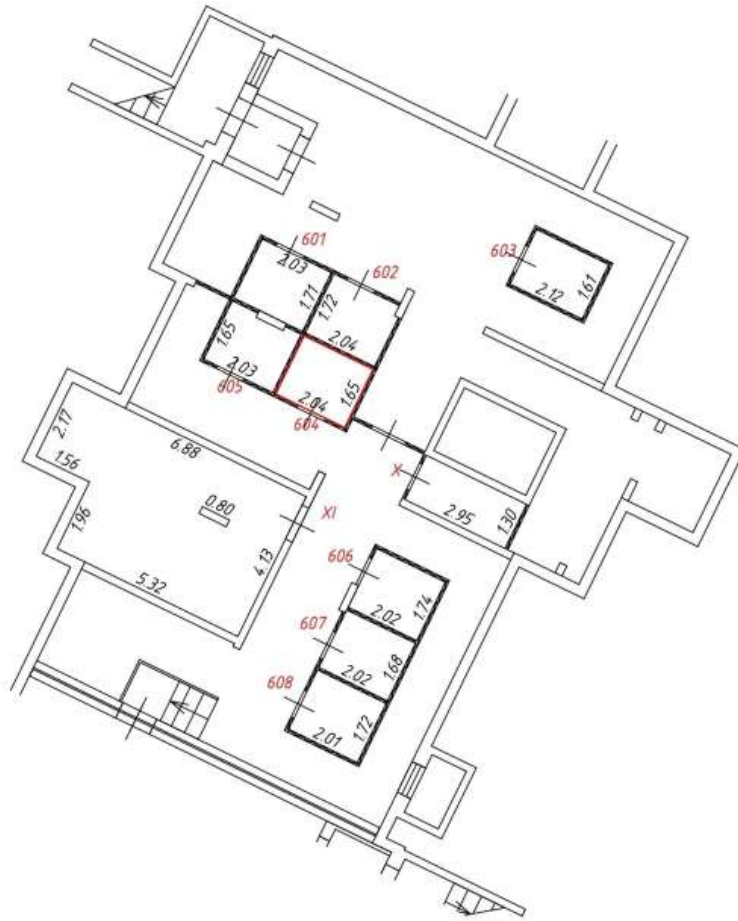
Условные обозначения:

-  - часть границы вновь образованного помещения
-  - номер помещения
-  - линейный размер
-  - стена с дверью
-  - стена с окном и дверью
-  - перегородка
-  - лестница





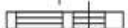


Масштаб: 1:200

Фрагмент плана этажа

подвал
6 подъезд



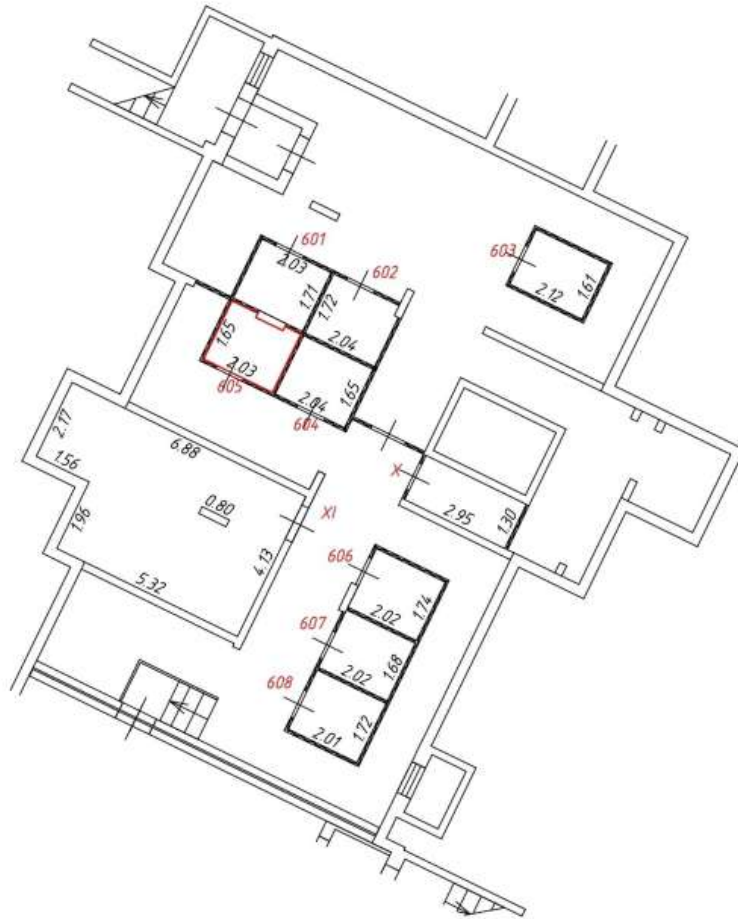
Условные обозначения:

-  - часть границы вновь образованного помещения
-  541 - номер помещения
-  6.50 - линейный размер
-  - стена с дверью
-  - стена с окном и дверью
-  - перегородка
-  - лестница








Масштаб: 1:200

Фрагмент плана этажа

подвал
6 подъезд



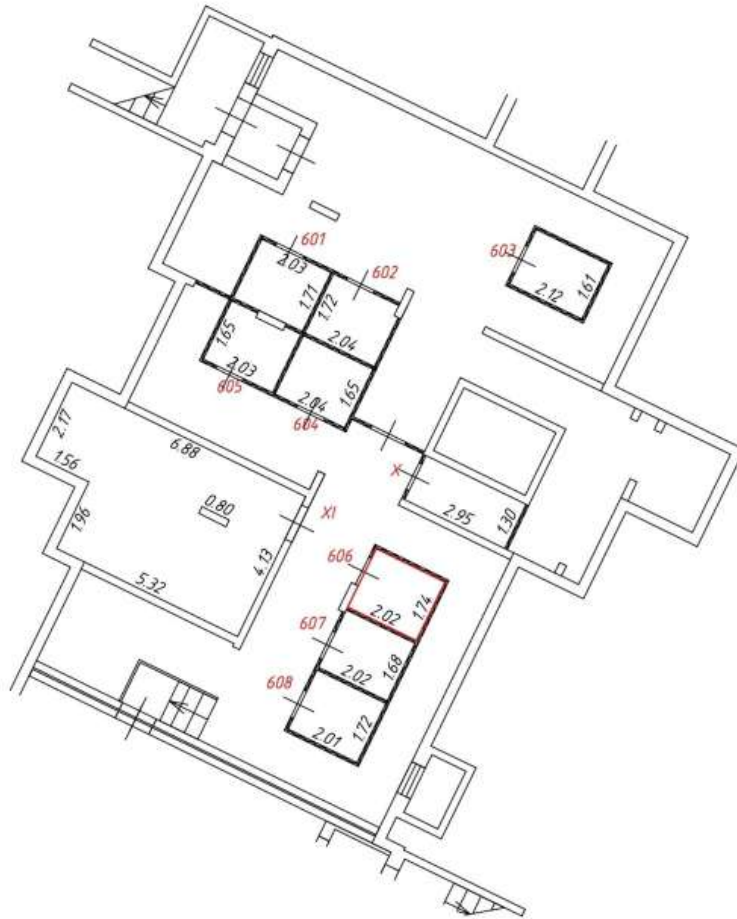
Условные обозначения:

-  - часть границы вновь образованного помещения
-  - номер помещения
-  - линейный размер
-  - стена с дверью
-  - стена с окном и дверью
-  - перегородка
-  - лестница





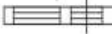

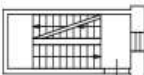
Масштаб: 1:200

Фрагмент плана этажа

подвал
6 подъезд



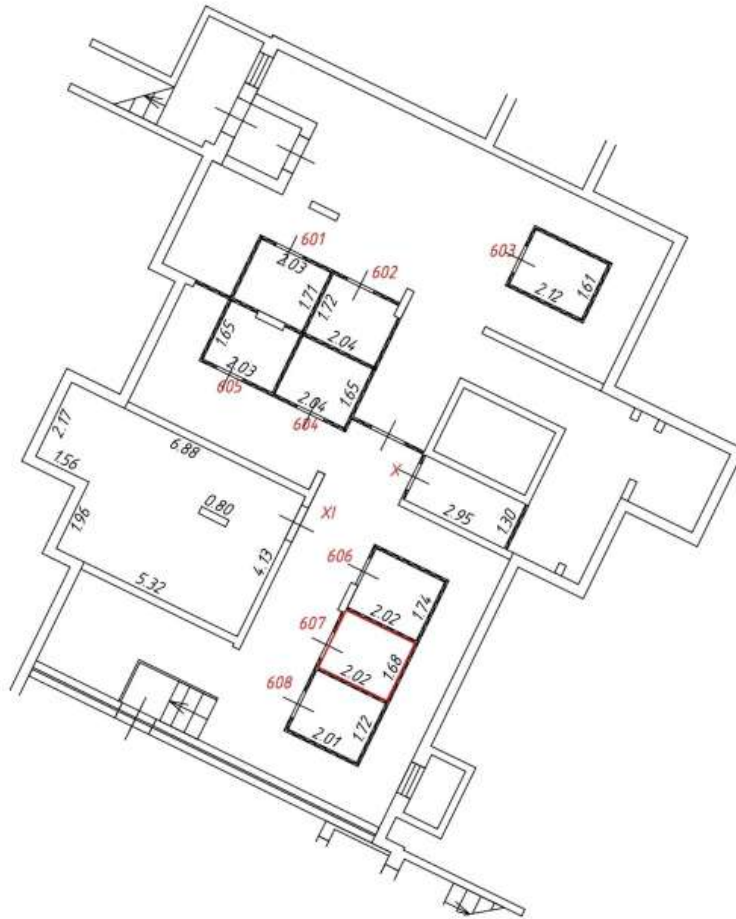
Условные обозначения:

-  - часть границы вновь образованного помещения
-  - номер помещения
-  - линейный размер
-  - стена с дверью
-  - стена с окном и дверью
-  - перегородка
-  - лестница







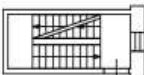
Масштаб: 1:200

Фрагмент плана этажа

подвал
6 подъезд



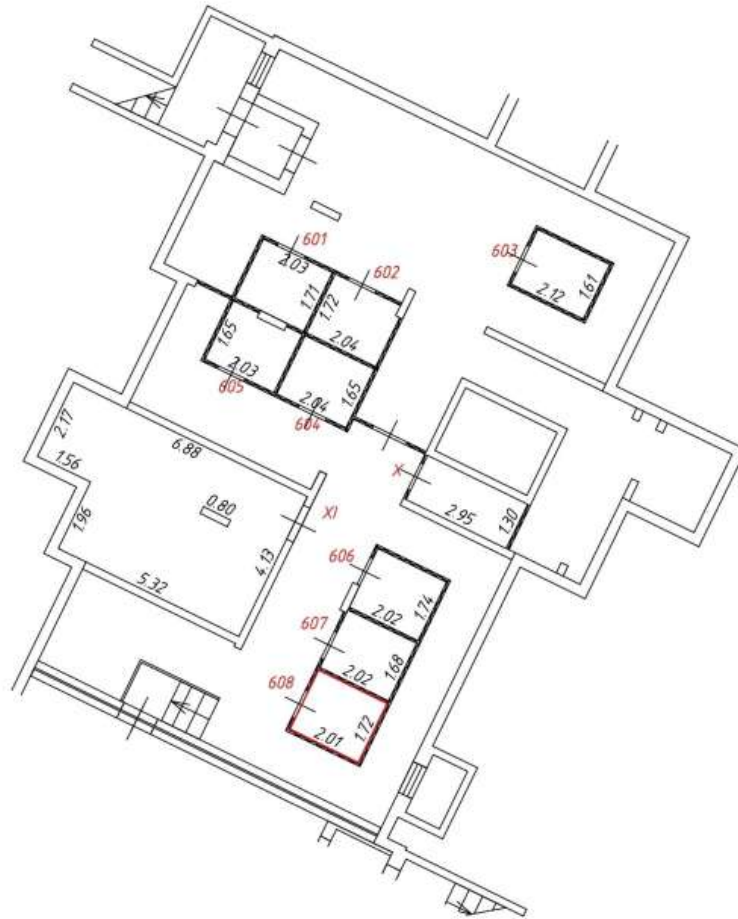
Условные обозначения:

-  - часть границы вновь образованного помещения
-  - номер помещения
-  - линейный размер
-  - стена с дверью
-  - стена с окном и дверью
-  - перегородка
-  - лестница





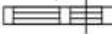

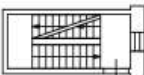
Масштаб: 1:200

Фрагмент плана этажа

подвал
6 подъезд



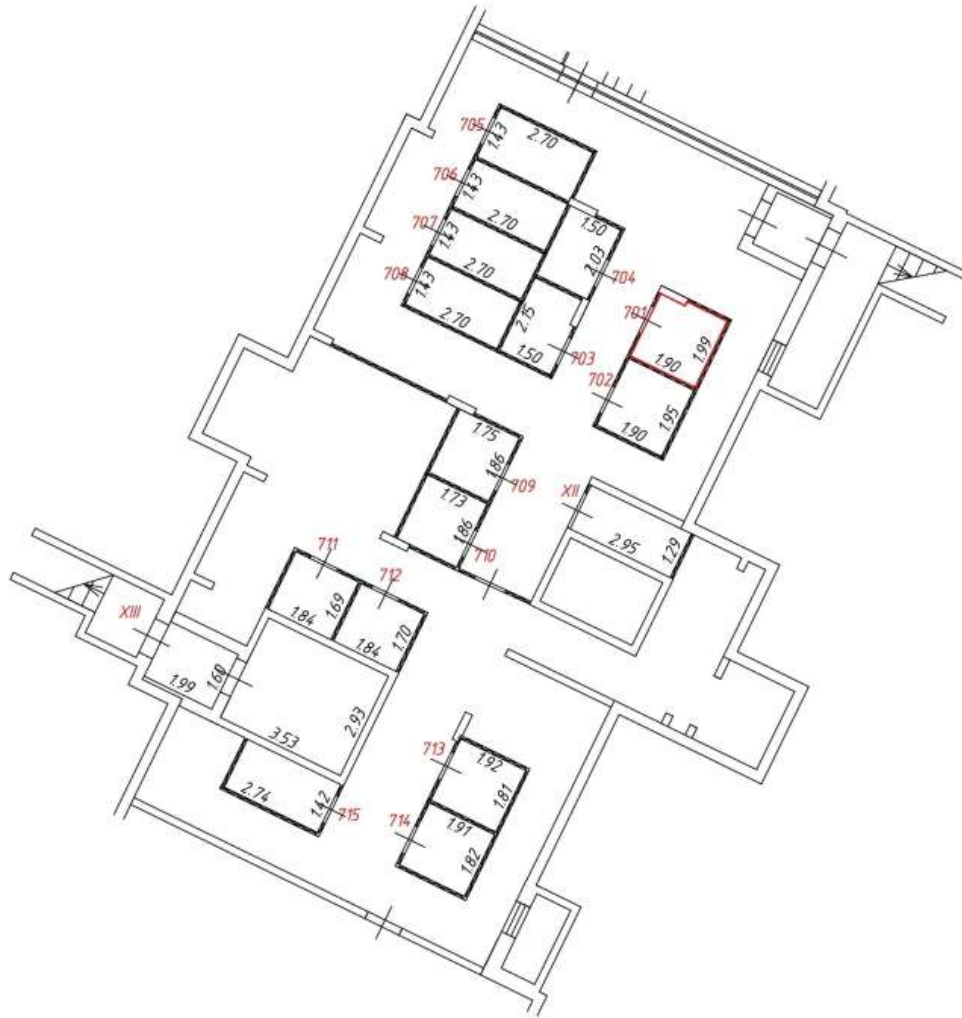
Условные обозначения:

-  - часть границы вновь образованного помещения
-  - номер помещения
-  - линейный размер
-  - стена с дверью
-  - стена с окном и дверью
-  - перегородка
-  - лестница




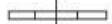
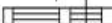

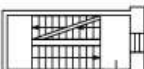
Масштаб: 1:200

Фрагмент плана этажа

подвал
7 подъезд



Условные обозначения:

-  - часть границы вновь образованного помещения
-  - номер помещения
-  - линейный размер
-  - стена с дверью
-  - стена с окном и дверью
-  - перегородка
-  - лестница




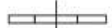
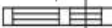


Масштаб: 1:200

Фрагмент плана этажа

подвал
7 подъезд



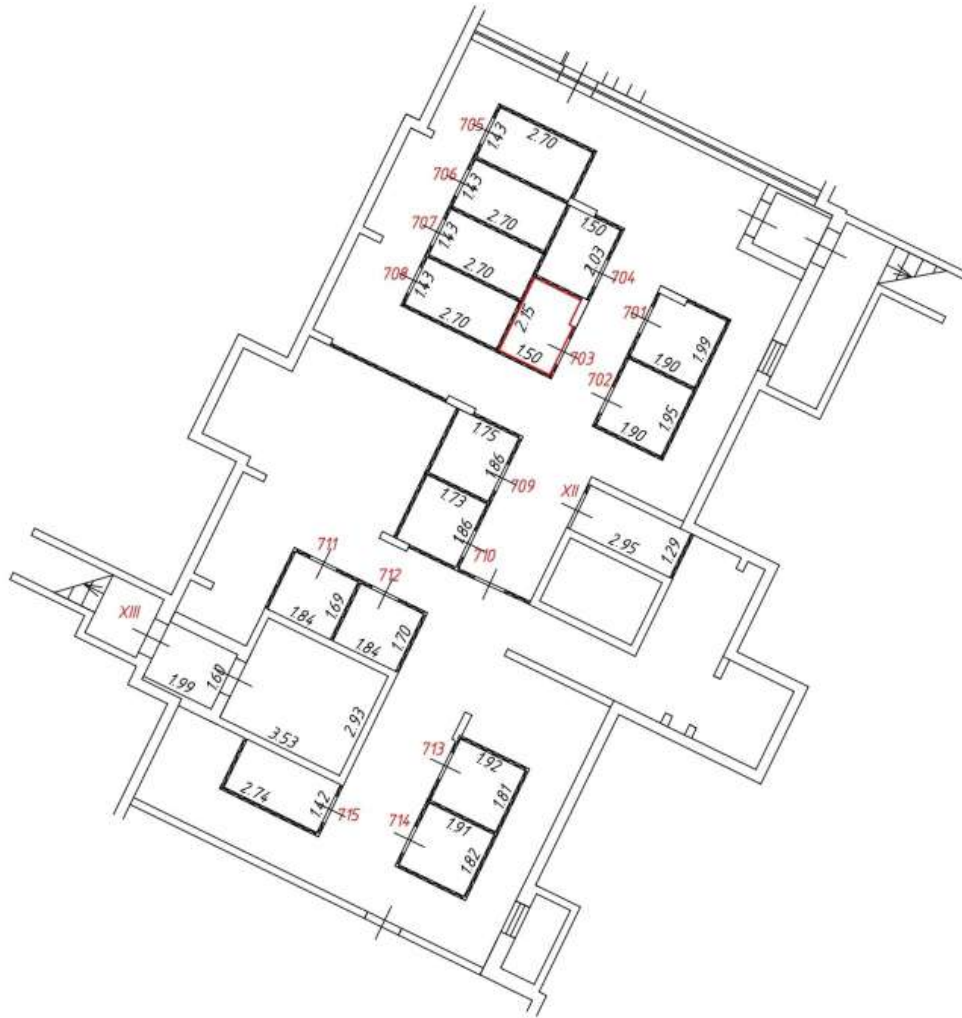
Условные обозначения:

-  - часть границы вновь образованного помещения
-  - номер помещения
-  - линейный размер
-  - стена с дверью
-  - стена с окном и дверью
-  - перегородка
-  - лестница




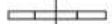
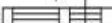


Масштаб: 1:200

Фрагмент плана этажа

подвал
7 подъезд



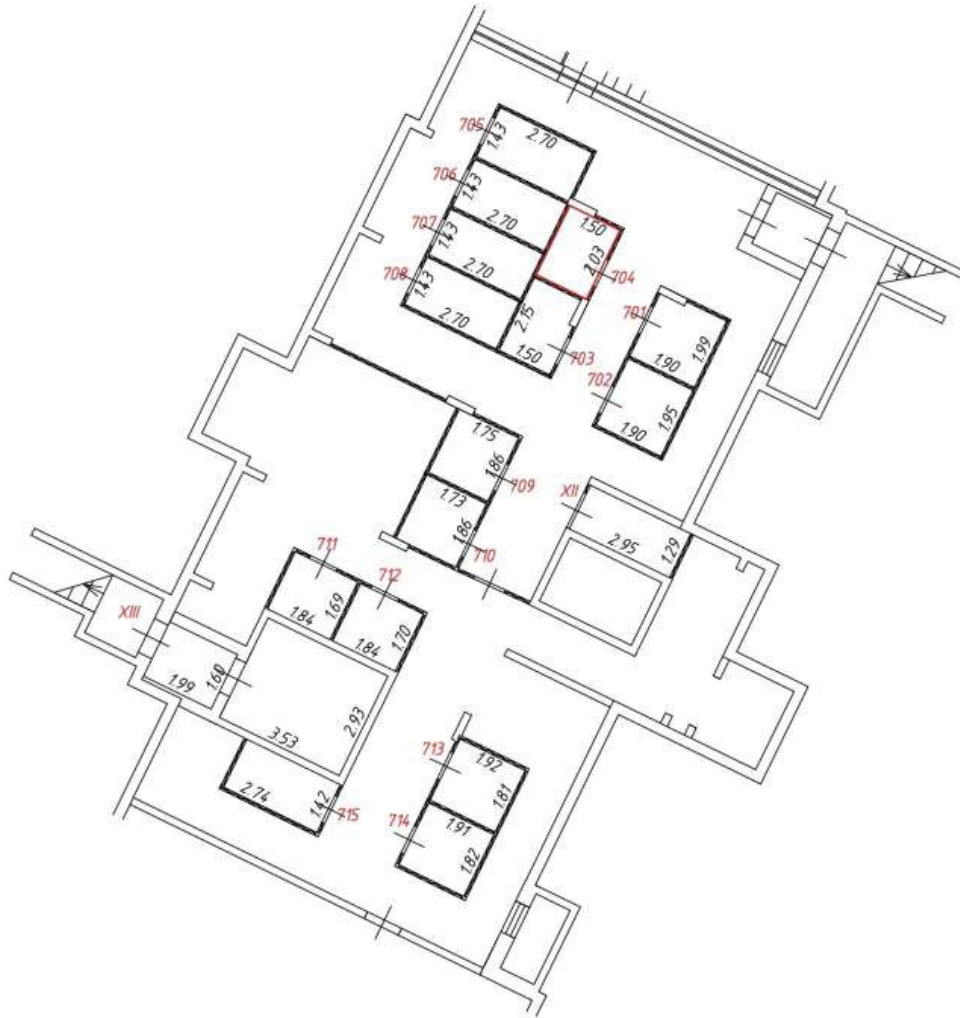
Условные обозначения:

-  - часть границы вновь образованного помещения
-  - номер помещения
-  - линейный размер
-  - стена с дверью
-  - стена с окном и дверью
-  - перегородка
-  - лестница








Масштаб: 1:200

Фрагмент плана этажа

подвал
7 подъезд



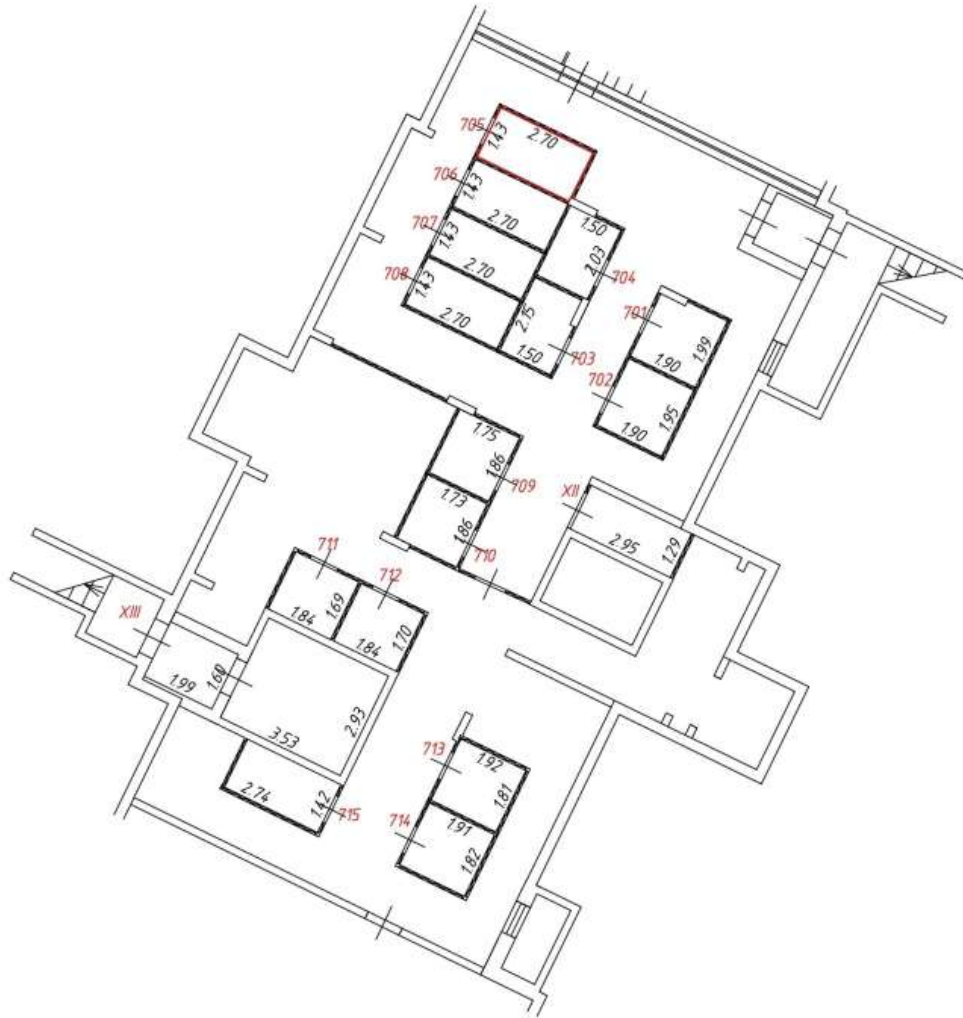
Условные обозначения:

-  - часть границы вновь образованного помещения
-  - номер помещения
-  - линейный размер
-  - стена с дверью
-  - стена с окном и дверью
-  - перегородка
-  - лестница




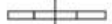
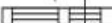


Масштаб: 1:200

Фрагмент плана этажа

подвал
7 подъезд



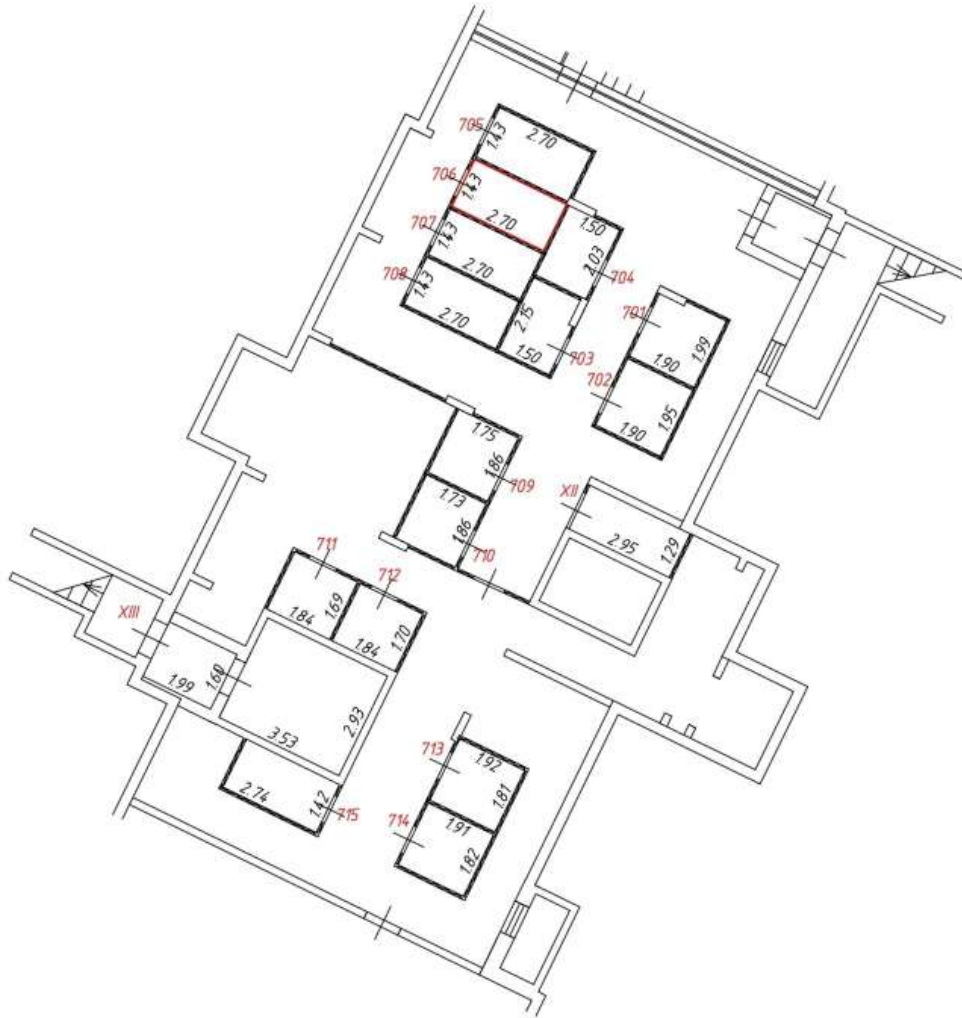
Условные обозначения:

-  - часть границы вновь образованного помещения
-  - номер помещения
-  - линейный размер
-  - стена с дверью
-  - стена с окном и дверью
-  - перегородка
-  - лестница




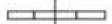
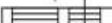


Масштаб: 1:200

Фрагмент плана этажа

подвал
7 подъезд



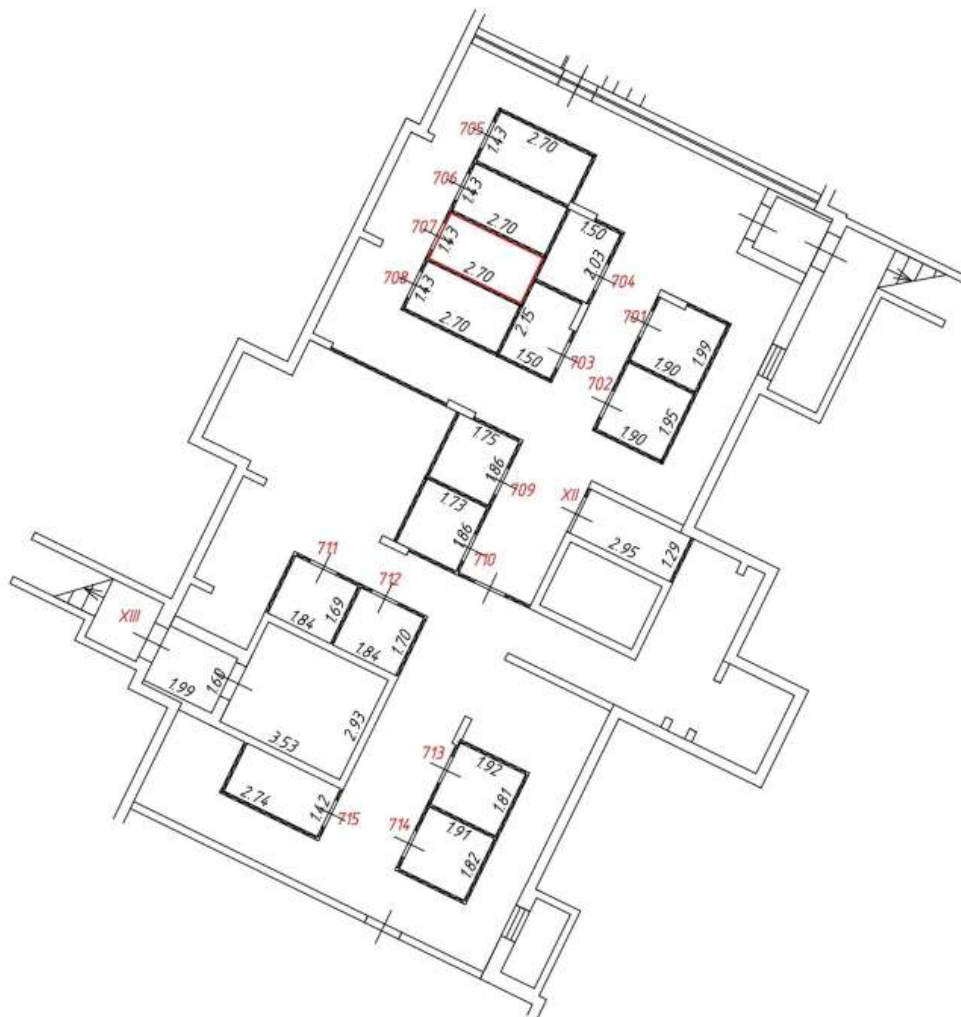
Условные обозначения:

-  - часть границы вновь образованного помещения
-  - номер помещения
-  - линейный размер
-  - стена с дверью
-  - стена с окном и дверью
-  - перегородка
-  - лестница





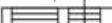


Масштаб: 1:200

Фрагмент плана этажа

подвал
7 подъезд



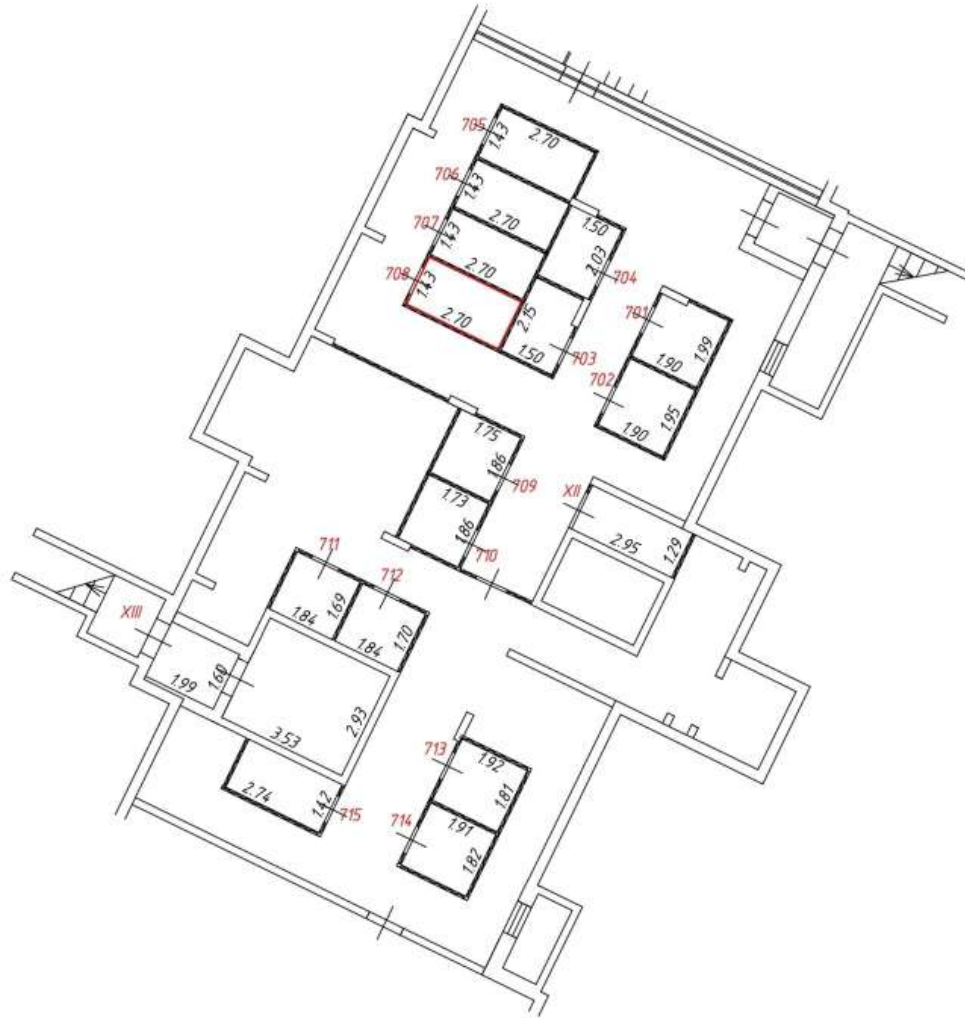
Условные обозначения:

-  — часть границы вновь образованного помещения
-  541 — номер помещения
-  6.50 — линейный размер
-  — стена с дверью
-  — стена с окном и дверью
-  — перегородка
-  — лестница





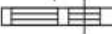


Масштаб: 1:200

Фрагмент плана этажа

подвал
7 подъезд



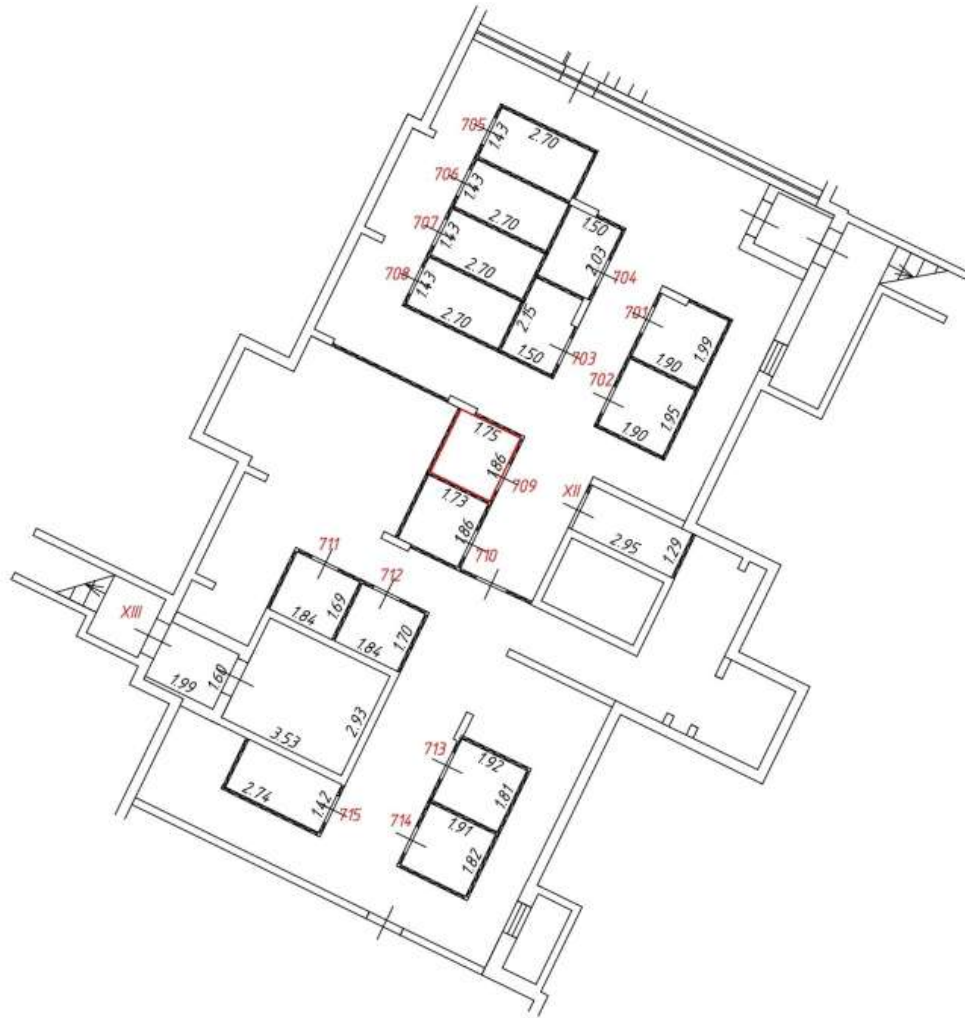
Условные обозначения:

-  - часть границы вновь образованного помещения
-  - номер помещения
-  - линейный размер
-  - стена с дверью
-  - стена с окном и дверью
-  - перегородка
-  - лестница





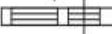


Масштаб: 1:200

Фрагмент плана этажа

подвал
7 подъезд



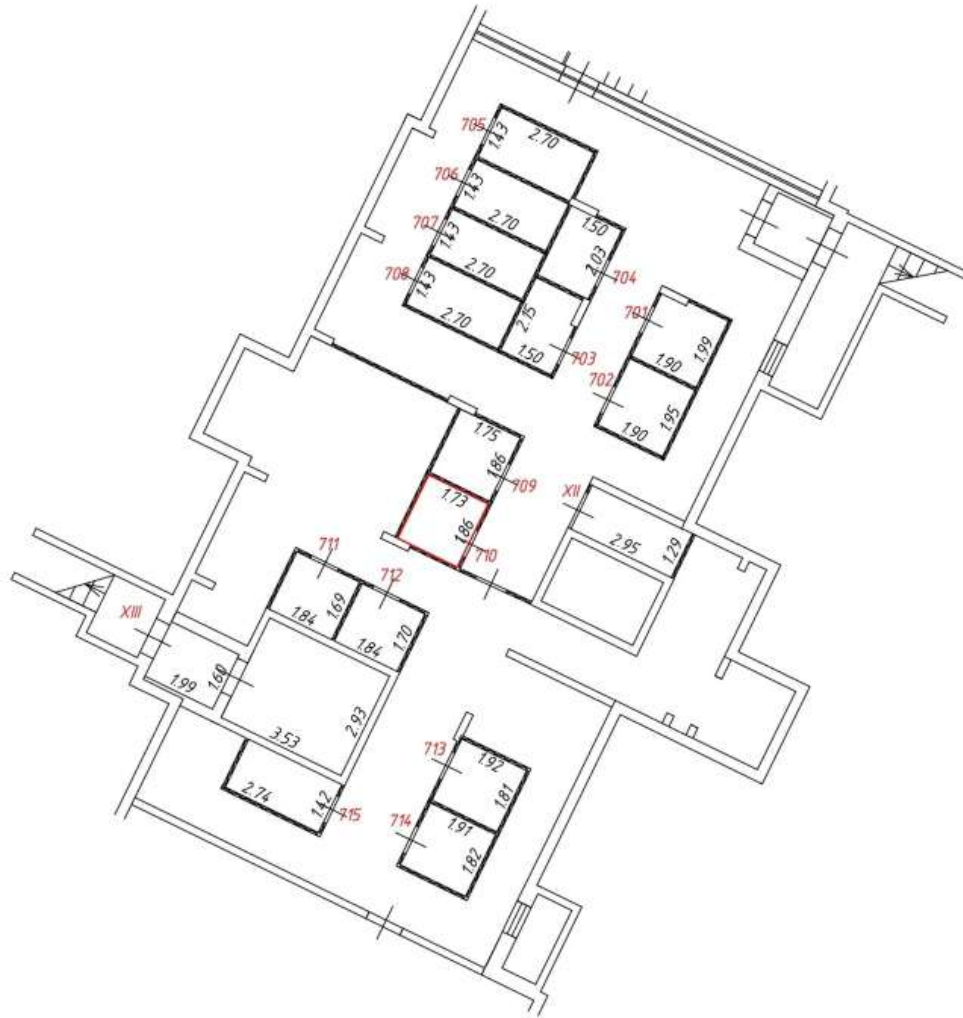
Условные обозначения:

-  - часть границы вновь образованного помещения
-  - номер помещения
-  - линейный размер
-  - стена с дверью
-  - стена с окном и дверью
-  - перегородка
-  - лестница





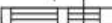


Масштаб: 1:200

Фрагмент плана этажа

подвал
7 подъезд



Условные обозначения:

-  - часть границы вновь образованного помещения
-  - номер помещения
-  - линейный размер
-  - стена с дверью
-  - стена с окном и дверью
-  - перегородка
-  - лестница





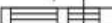

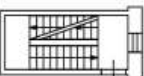
Масштаб: 1:200

Фрагмент плана этажа

подвал
7 подъезд



Условные обозначения:

-  - часть границы вновь образованного помещения
-  - номер помещения
-  - линейный размер
-  - стена с дверью
-  - стена с окном и дверью
-  - перегородка
-  - лестница





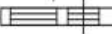


Масштаб: 1:200

Фрагмент плана этажа

подвал
7 подъезд



Условные обозначения:

-  - часть границы вновь образованного помещения
-  - номер помещения
-  - линейный размер
-  - стена с дверью
-  - стена с окном и дверью
-  - перегородка
-  - лестница





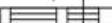


Масштаб: 1:200

Фрагмент плана этажа

подвал
7 подъезд



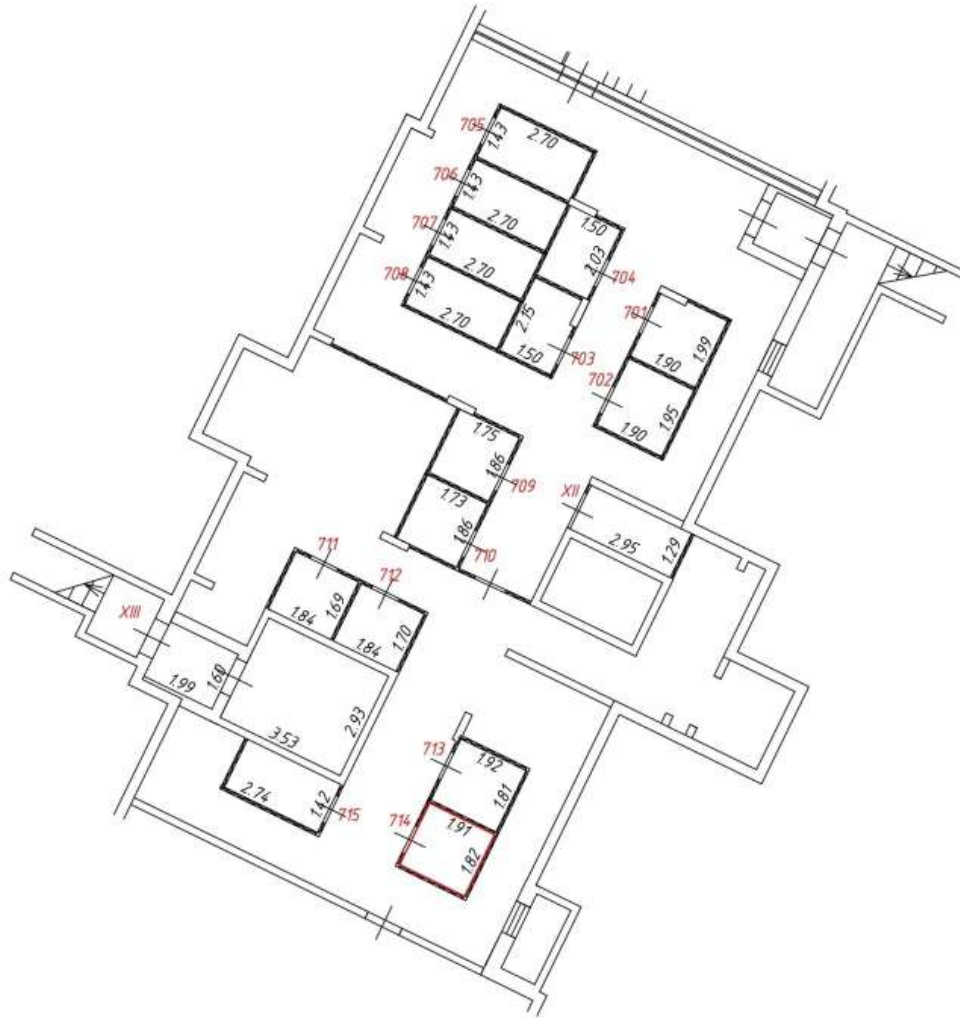
Условные обозначения:

-  - часть границы вновь образованного помещения
-  - номер помещения
-  - линейный размер
-  - стена с дверью
-  - стена с окном и дверью
-  - перегородка
-  - лестница





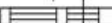


Масштаб: 1:200

Фрагмент плана этажа

подвал
7 подъезд



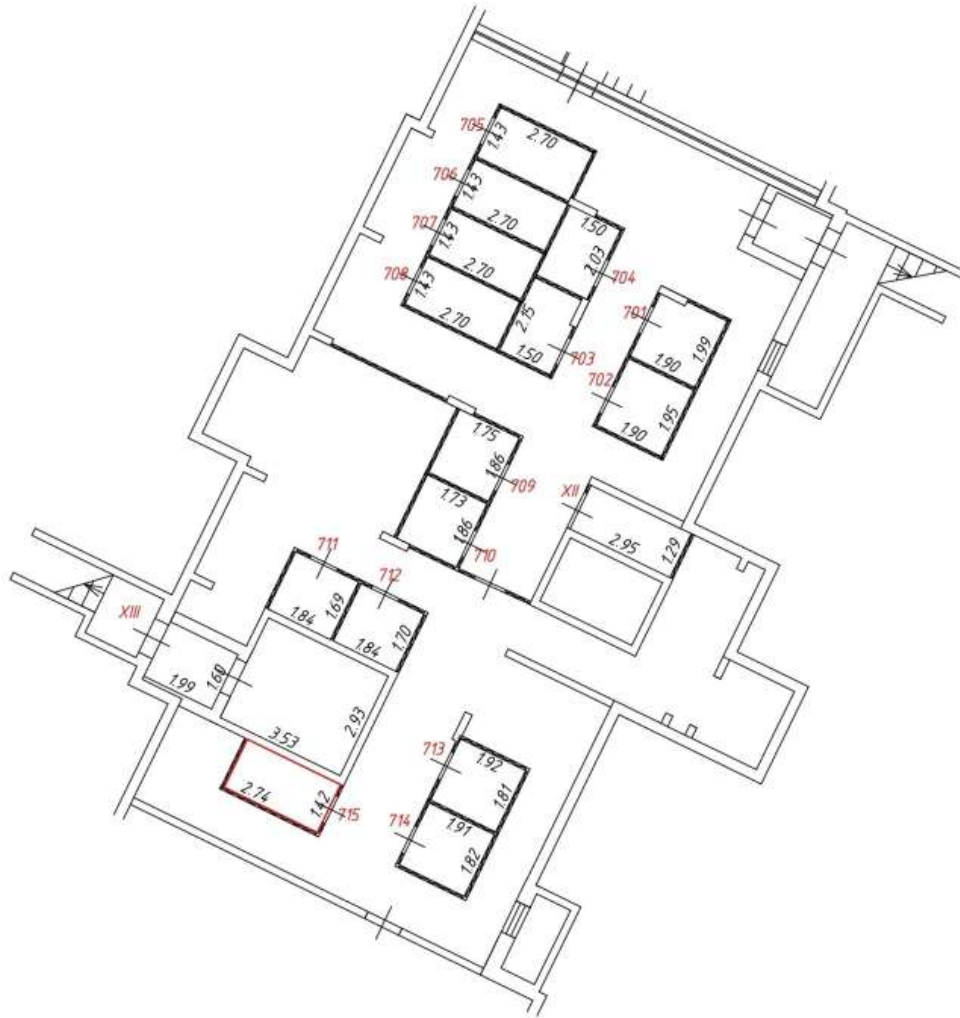
Условные обозначения:

-  - часть границы вновь образованного помещения
-  - номер помещения
-  - линейный размер
-  - стена с дверью
-  - стена с окном и дверью
-  - перегородка
-  - лестница





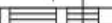


Масштаб: 1:200

Фрагмент плана этажа

подвал
7 подъезд



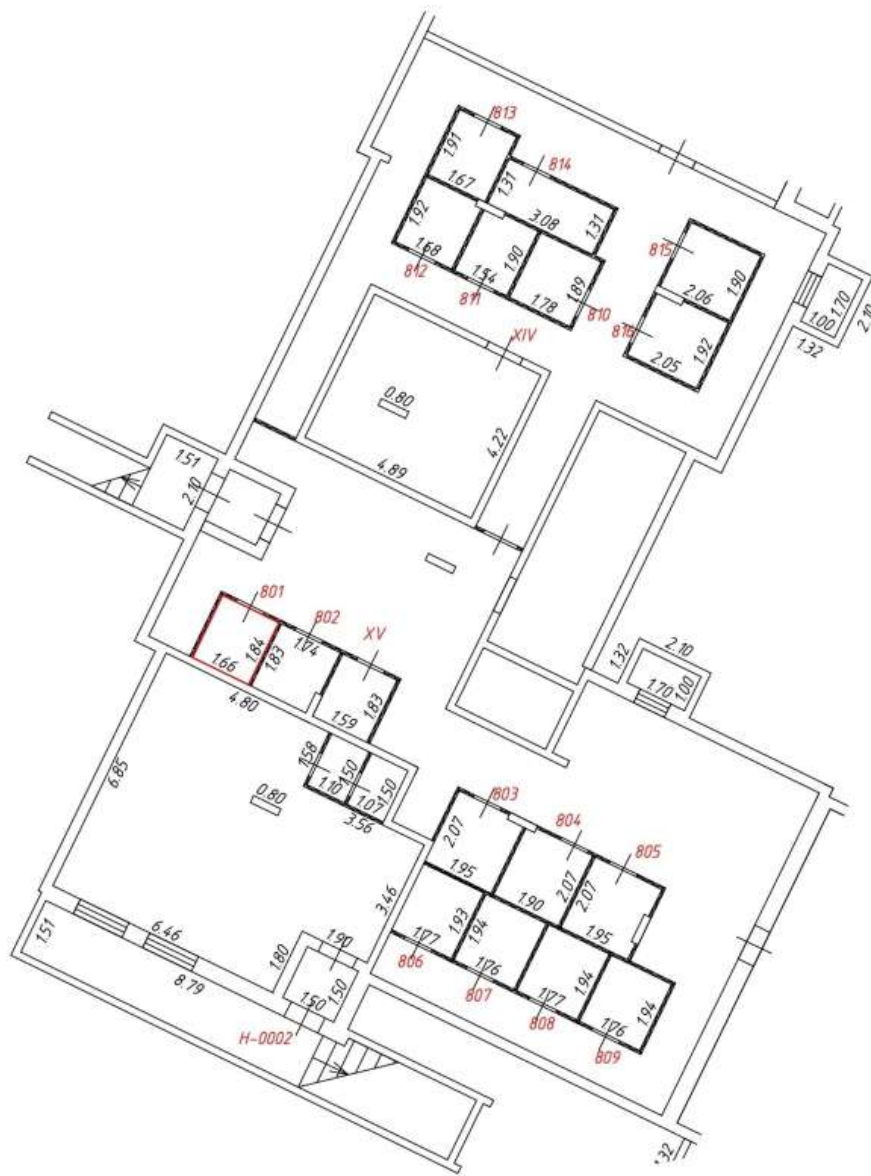
Условные обозначения:

-  - часть границы вновь образованного помещения
-  - номер помещения
-  - линейный размер
-  - стена с дверью
-  - стена с окном и дверью
-  - перегородка
-  - лестница





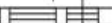


Масштаб: 1:200

Фрагмент плана этажа

подвал
8 подъезд



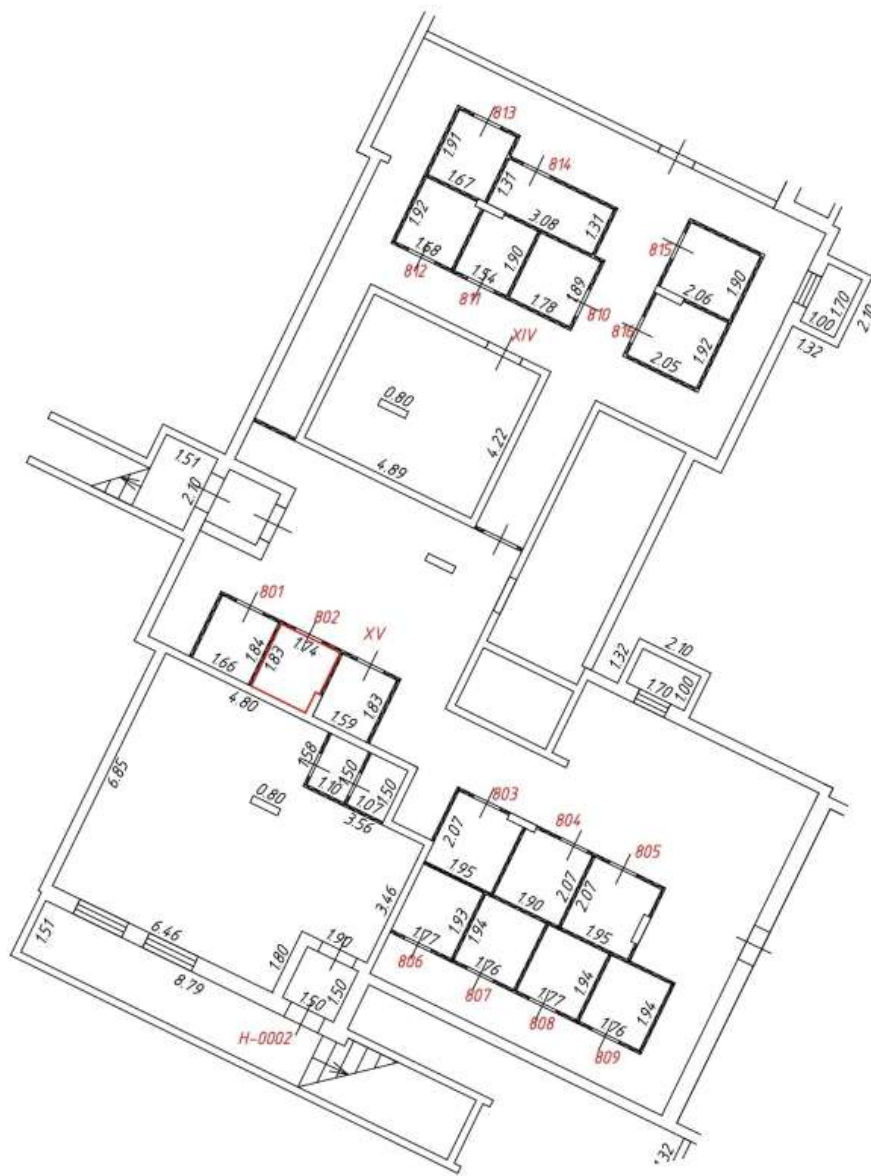
Условные обозначения:

-  - часть границы вновь образованного помещения
-  541 - номер помещения
-  6.50 - линейный размер
-  - стена с дверью
-  - стена с окном и дверью
-  - перегородка
-  - лестница





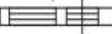


Масштаб: 1:200

Фрагмент плана этажа

подвал
8 подъезд



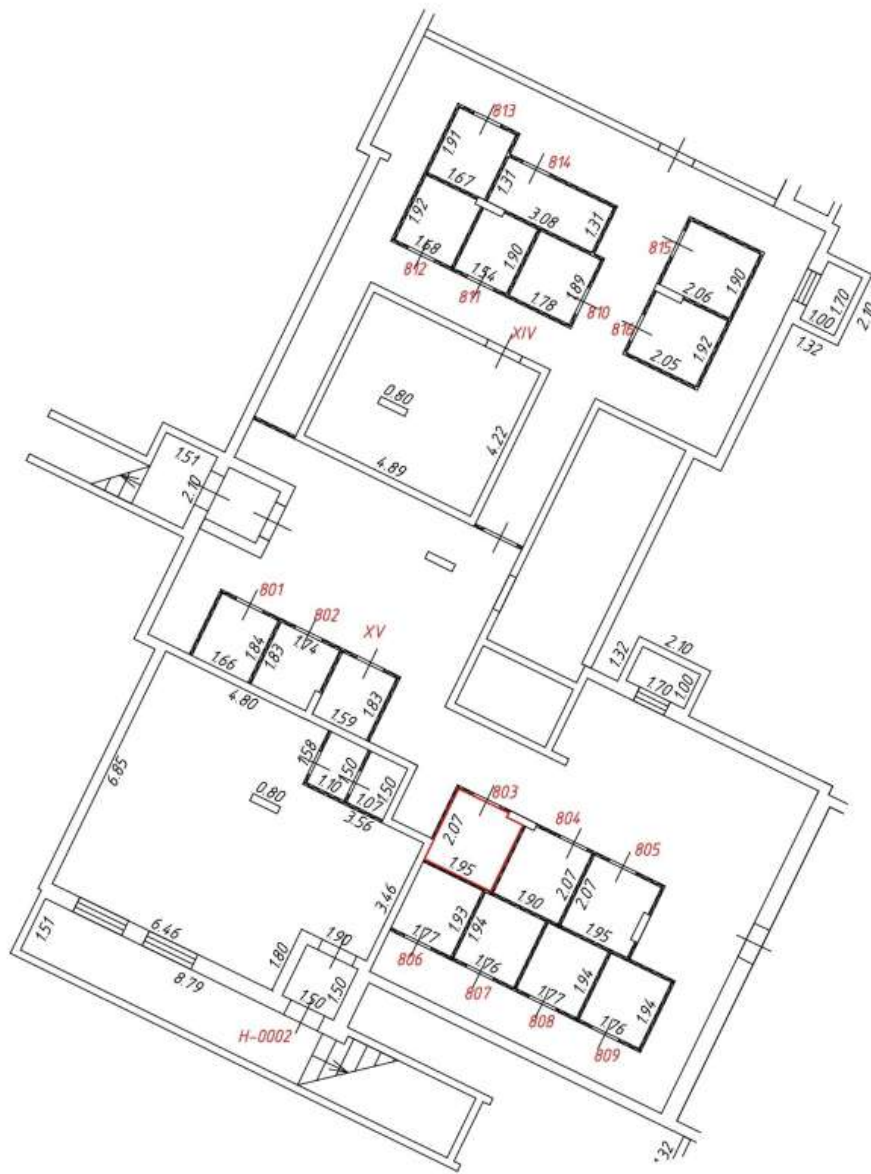
Условные обозначения:

-  - часть границы вновь образованного помещения
-  541 - номер помещения
-  6.50 - линейный размер
-  - стена с дверью
-  - стена с окном и дверью
-  - перегородка
-  - лестница





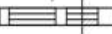


Масштаб: 1:200

Фрагмент плана этажа

подвал
8 подъезд



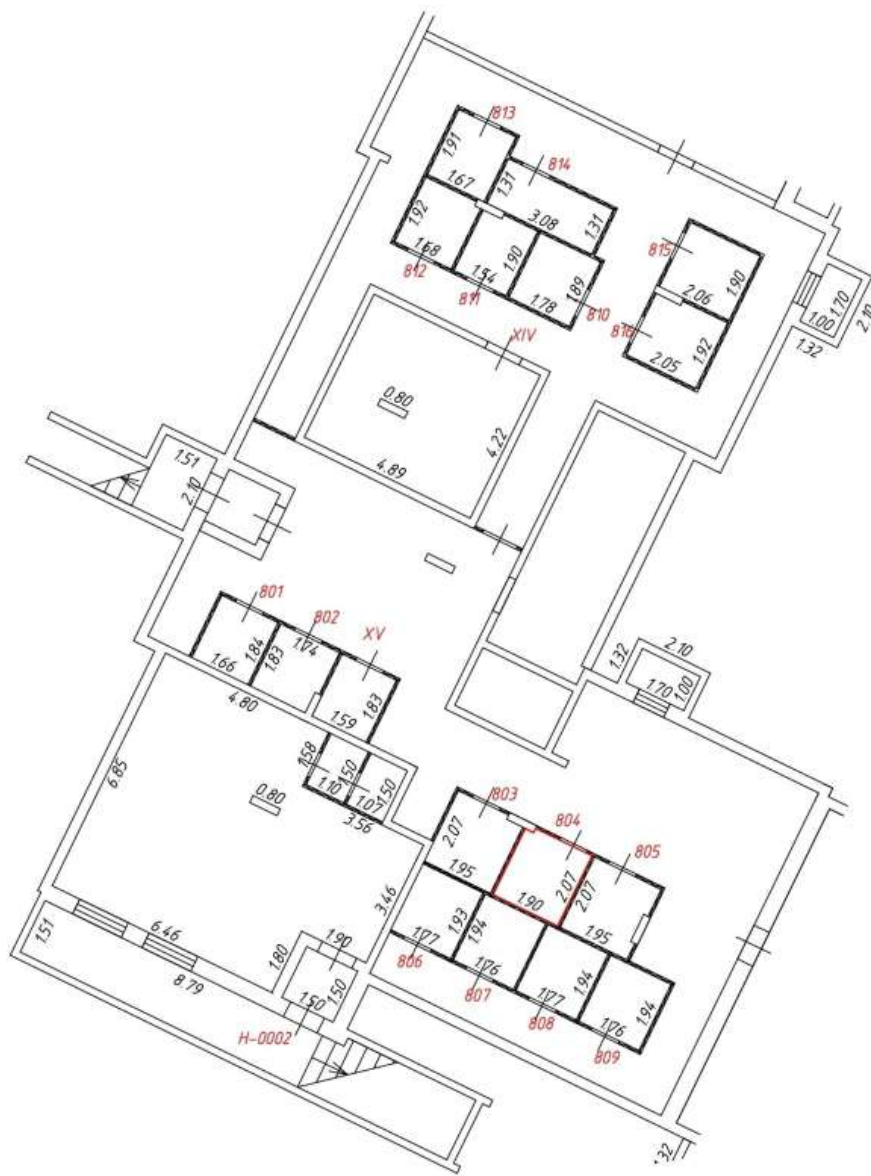
Условные обозначения:

-  - часть границы вновь образованного помещения
-  541 - номер помещения
-  650 - линейный размер
-  - стена с дверью
-  - стена с окном и дверью
-  - перегородка
-  - лестница





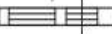


Масштаб: 1:200

Фрагмент плана этажа

подвал
8 подъезд



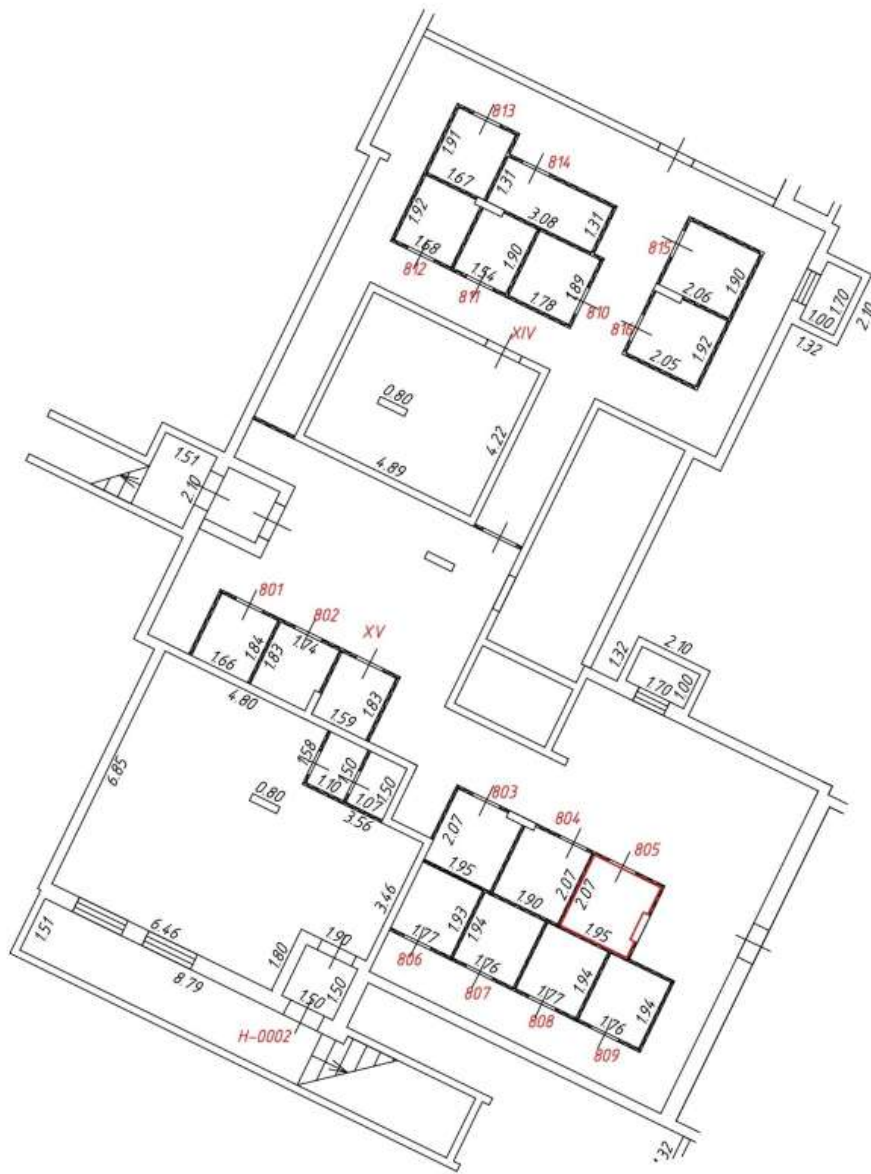
Условные обозначения:

-  - часть границы вновь образованного помещения
-  541 - номер помещения
-  6.50 - линейный размер
-  - стена с дверью
-  - стена с окном и дверью
-  - перегородка
-  - лестница





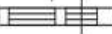


Масштаб: 1:200

Фрагмент плана этажа

подвал
8 подъезд



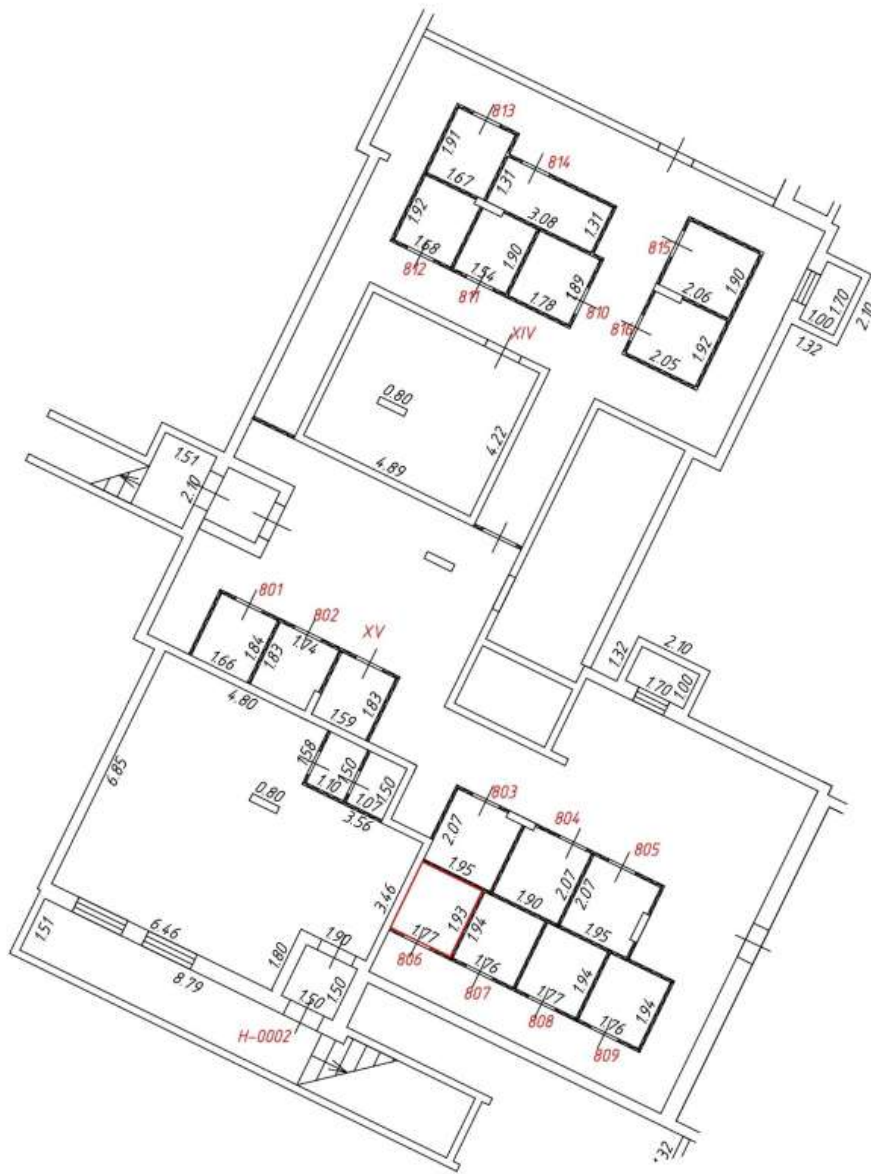
Условные обозначения:

-  - часть границы вновь образованного помещения
-  541 - номер помещения
-  6.50 - линейный размер
-  - стена с дверью
-  - стена с окном и дверью
-  - перегородка
-  - лестница




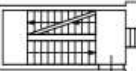
Масштаб: 1:200

Фрагмент плана этажа

подвал
8 подъезд



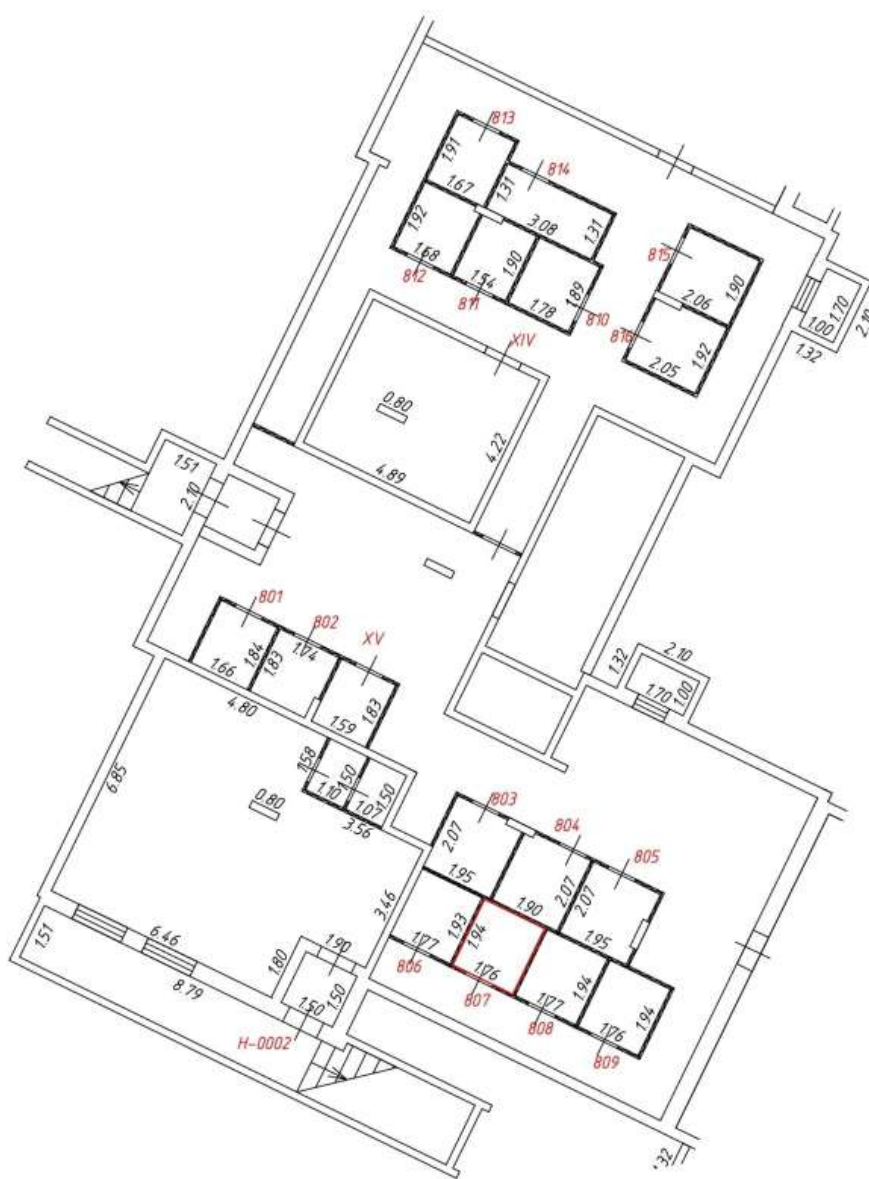
Условные обозначения:

- — часть границы вновь образованного помещения
- 541 — номер помещения
- 6.50 — линейный размер
-  — стена с дверью
-  — стена с окном и дверью
-  — перегородка
-  — лестница



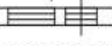

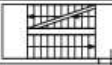
Масштаб: 1:200

Фрагмент плана этажа

подвал
8 подъезд



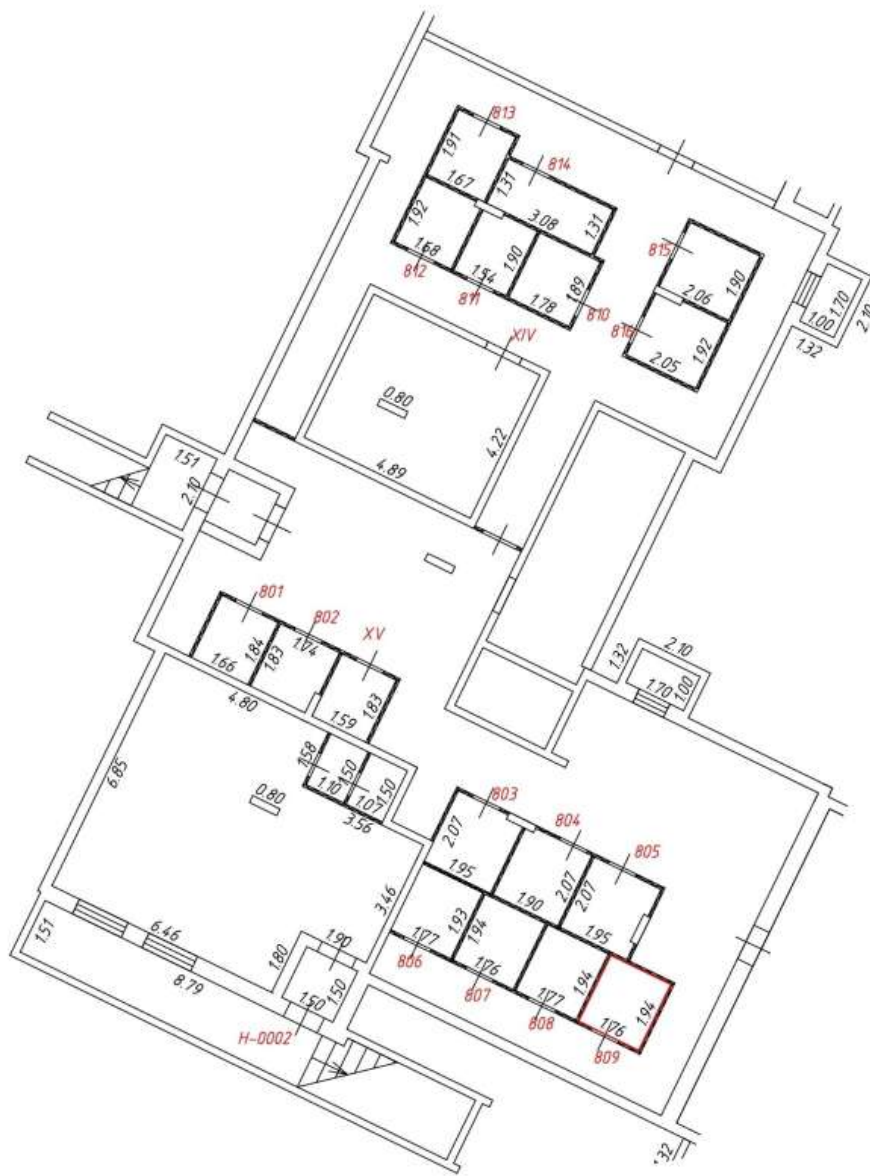
Условные обозначения:

-  - часть границы вновь образованного помещения
- 541 - номер помещения
- 6.50 - линейный размер
-  - стена с дверью
-  - стена с окном и дверью
-  - перегородка
-  - лестница





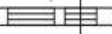


Масштаб: 1:200

Фрагмент плана этажа

подвал
8 подъезд



Условные обозначения:

-  - часть границы вновь образованного помещения
-  541 - номер помещения
-  6.50 - линейный размер
-  - стена с дверью
-  - стена с окном и дверью
-  - перегородка
-  - лестница





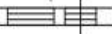


Масштаб: 1:200

Фрагмент плана этажа

подвал
8 подъезд



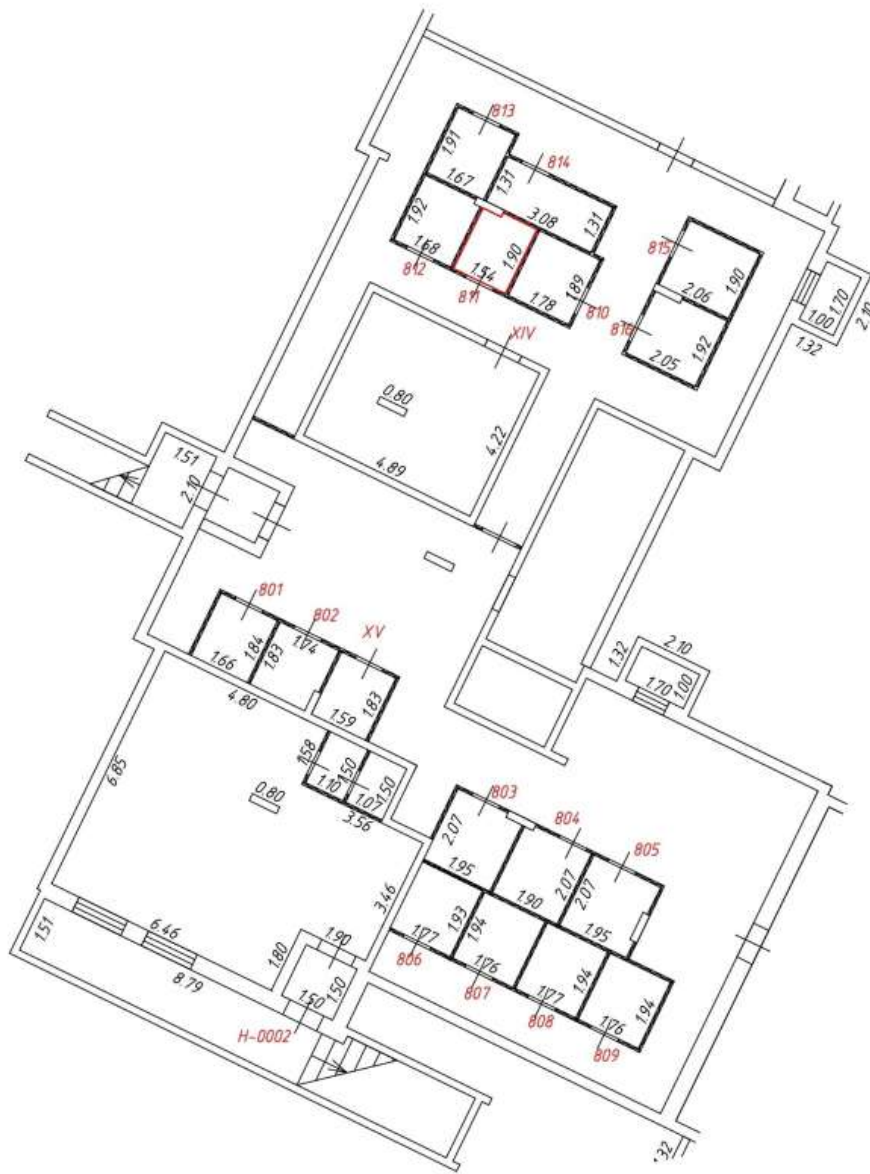
Условные обозначения:

-  - часть границы вновь образованного помещения
-  541 - номер помещения
-  6.50 - линейный размер
-  - стена с дверью
-  - стена с окном и дверью
-  - перегородка
-  - лестница





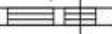


Масштаб: 1:200

Фрагмент плана этажа

подвал
8 подъезд



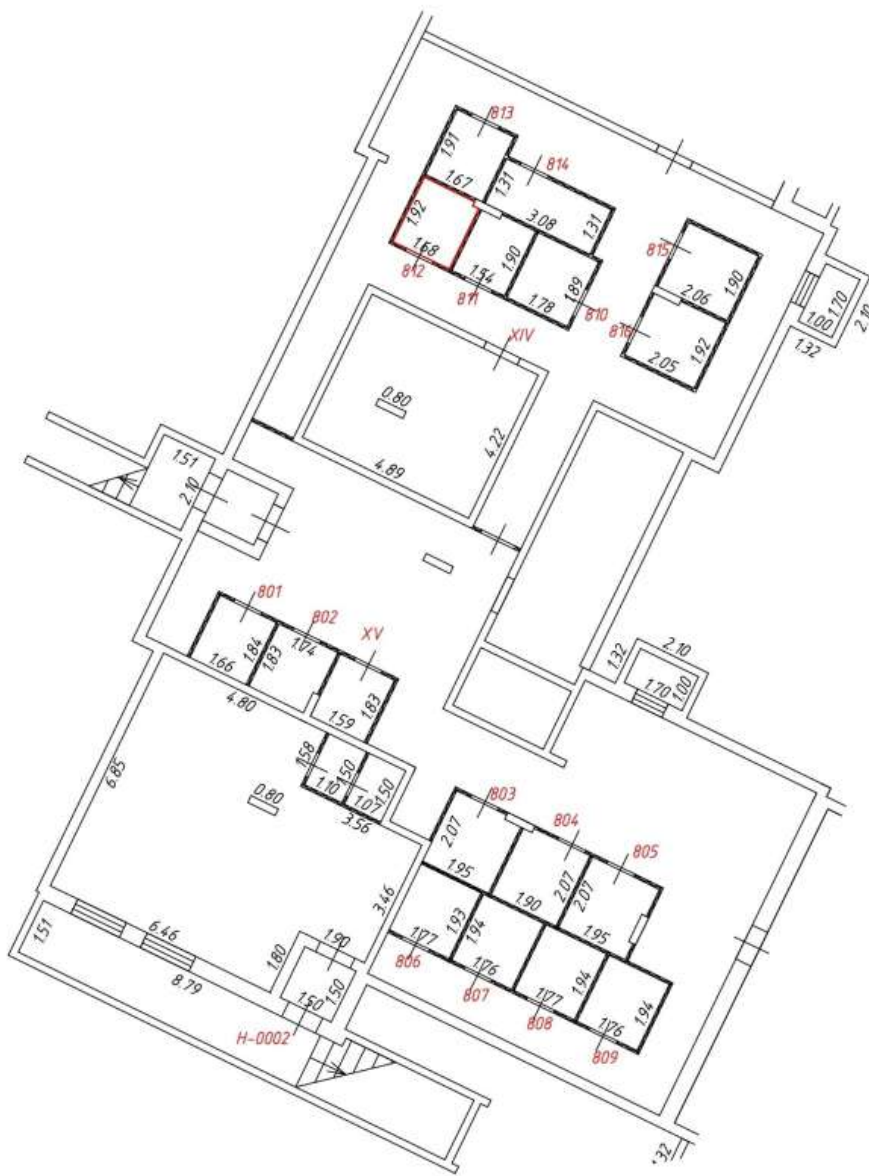
Условные обозначения:

-  - часть границы вновь образованного помещения
-  - номер помещения
-  - линейный размер
-  - стена с дверью
-  - стена с окном и дверью
-  - перегородка
-  - лестница


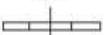
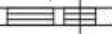


Масштаб: 1:200

Фрагмент плана этажа

подвал
8 подъезд



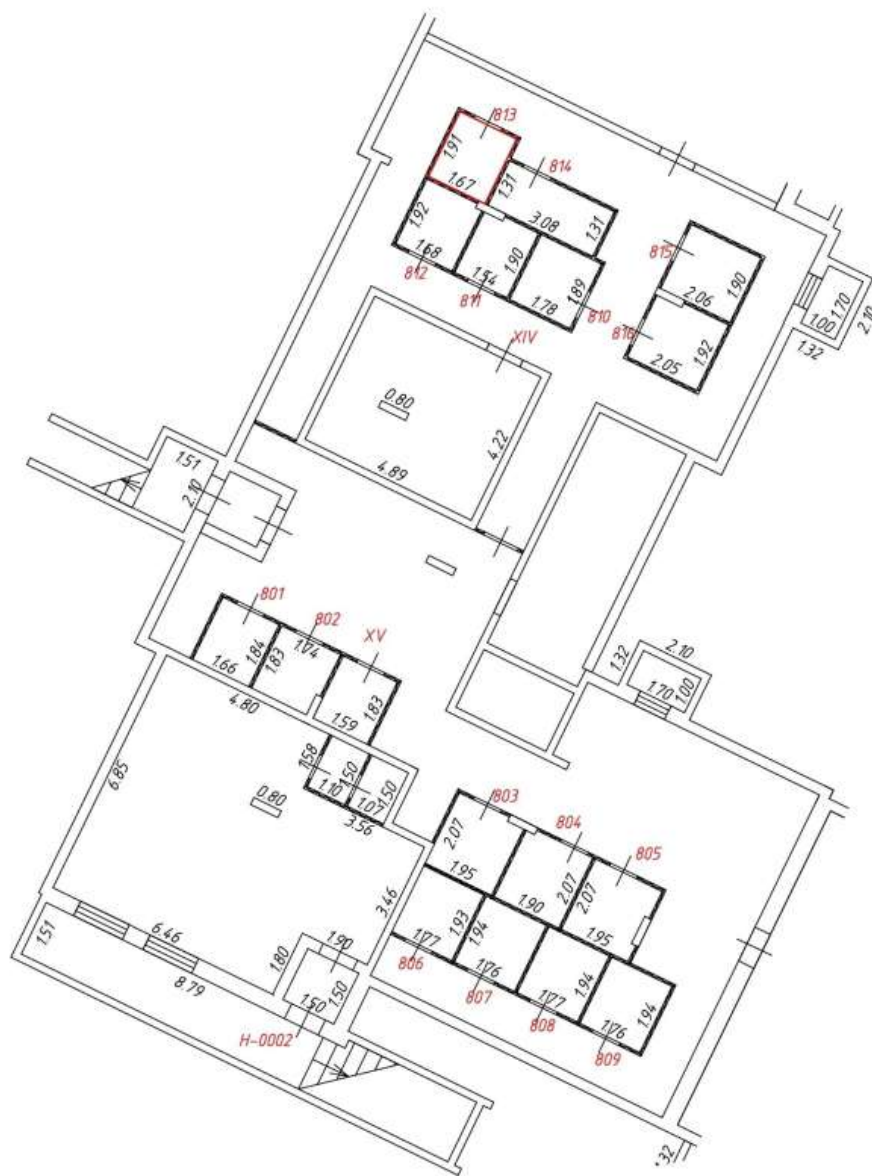
Условные обозначения:

-  - часть границы вновь образованного помещения
- 541 - номер помещения
- 6.50 - линейный размер
-  - стена с дверью
-  - стена с окном и дверью
-  - перегородка
-  - лестница





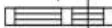

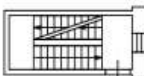
Масштаб: 1:200

Фрагмент плана этажа

подвал
8 подъезд



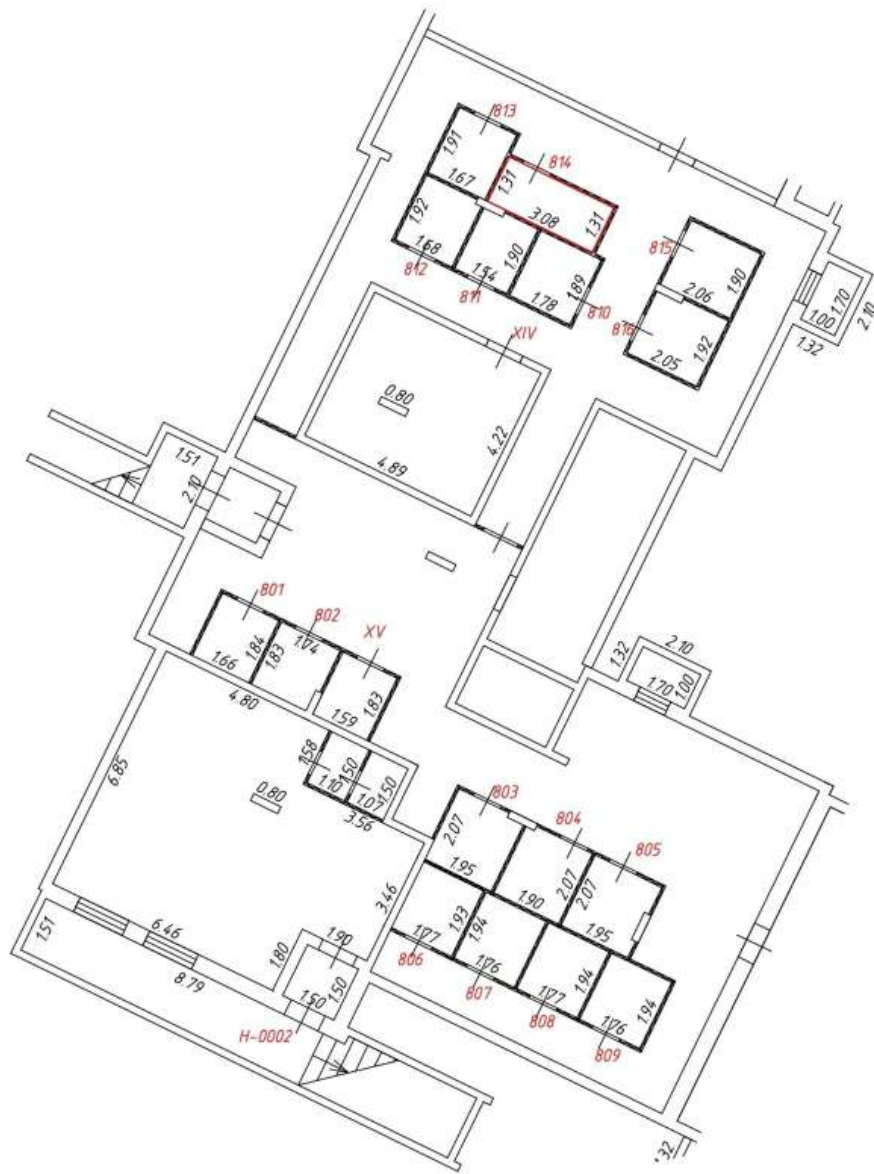
Условные обозначения:

-  - часть границы вновь образованного помещения
-  - номер помещения
-  - линейный размер
-  - стена с дверью
-  - стена с окном и дверью
-  - перегородка
-  - лестница




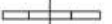


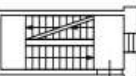
Масштаб: 1:200

Фрагмент плана этажа

подвал
8 подъезд



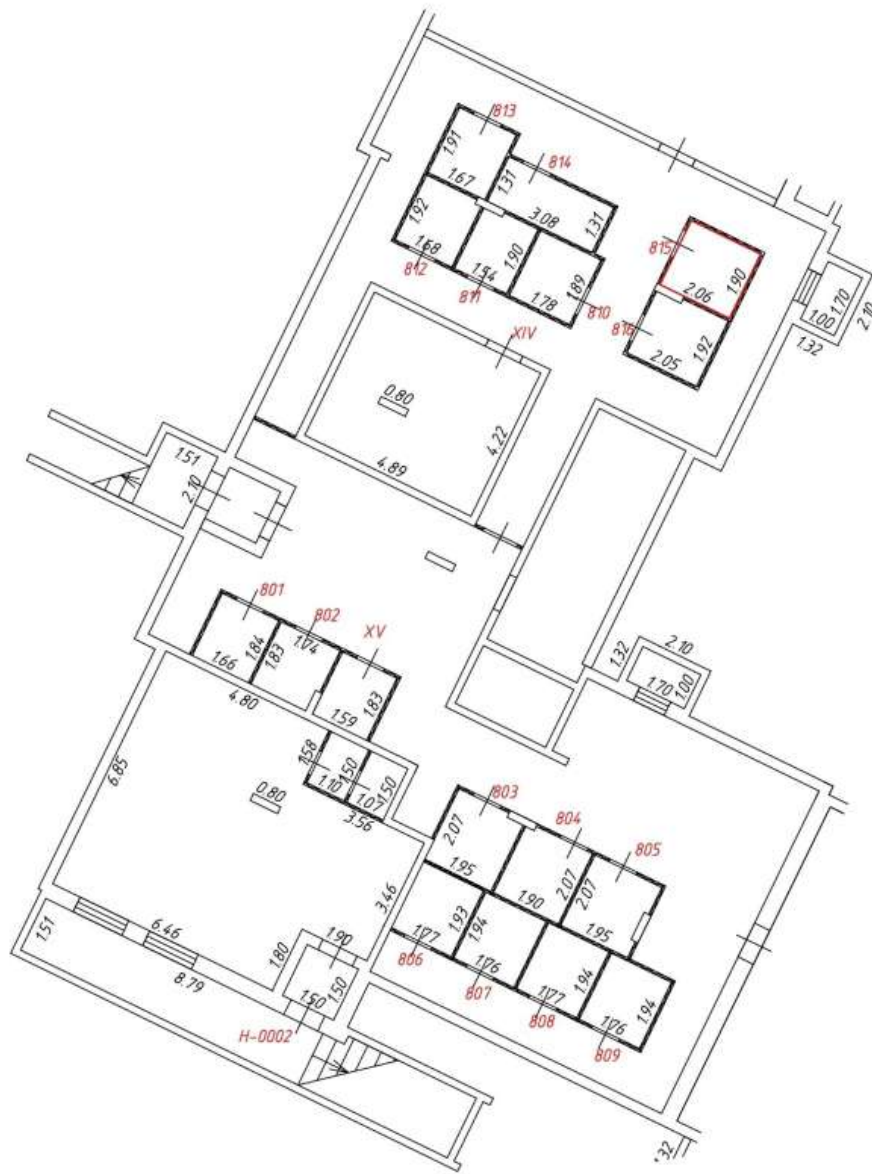
Условные обозначения:

-  - часть границы вновь образованного помещения
-  541 - номер помещения
-  6.50 - линейный размер
-  - стена с дверью
-  - стена с окном и дверью
-  - перегородка
-  - лестница




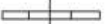
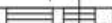


Масштаб: 1:200

Фрагмент плана этажа

подвал
8 подъезд



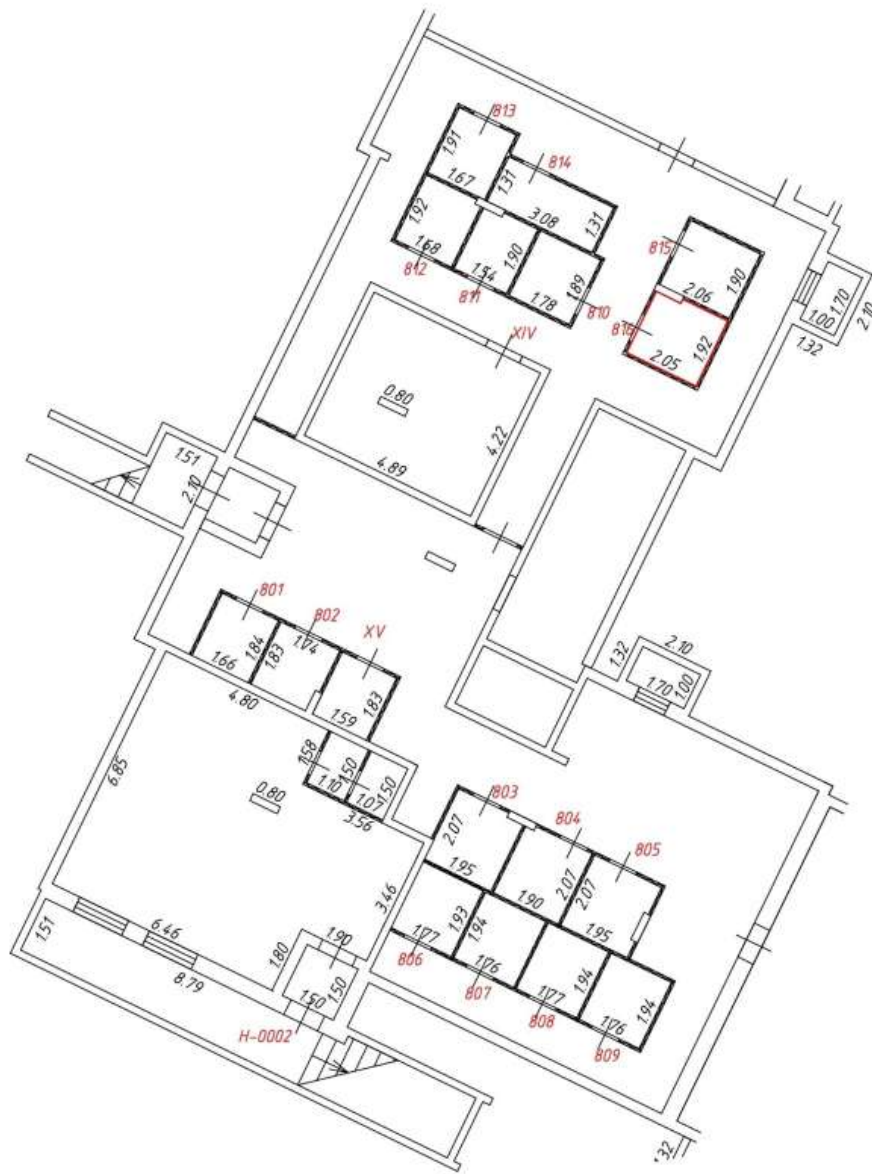
Условные обозначения:

-  - часть границы вновь образованного помещения
-  - номер помещения
-  - линейный размер
-  - стена с дверью
-  - стена с окном и дверью
-  - перегородка
-  - лестница





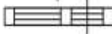

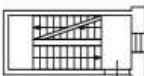
Масштаб: 1:200

Фрагмент плана этажа

подвал
8 подъезд



Условные обозначения:

-  - часть границы вновь образованного помещения
-  - номер помещения
-  - линейный размер
-  - стена с дверью
-  - стена с окном и дверью
-  - перегородка
-  - лестница




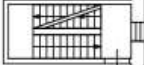
Масштаб: 1:200

Фрагмент плана этажа

подвал
9 подъезд



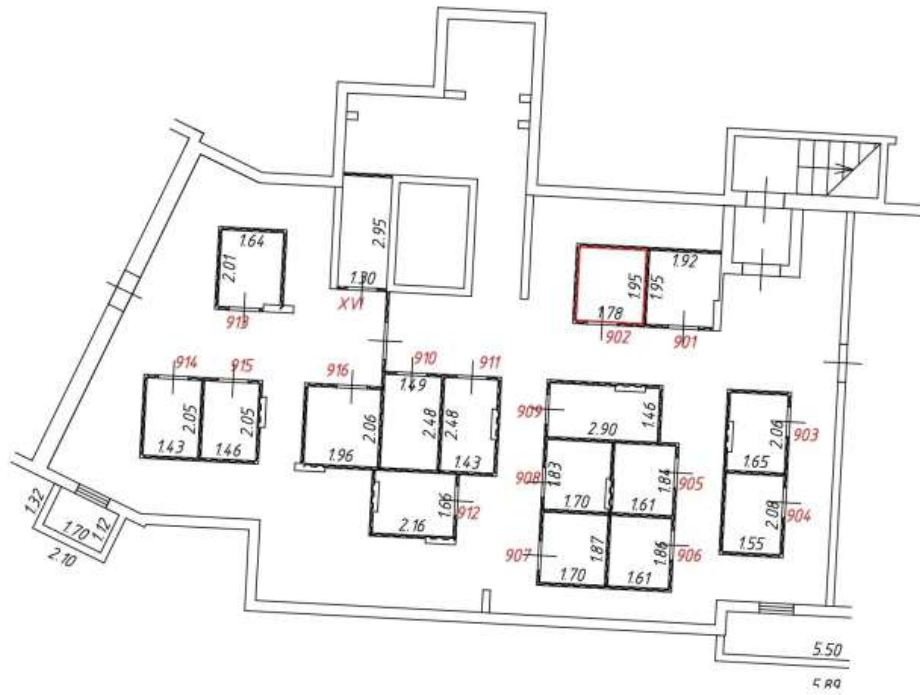
Условные обозначения:

- — часть границы вновь образованного помещения
- 541 — номер помещения
- 6.50 — линейный размер
-  — стена с дверью
-  — стена с окном и дверью
-  — перегородка
-  — лестница




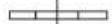
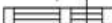

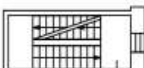
Масштаб: 1:200

Фрагмент плана этажа

подвал
9 подъезд



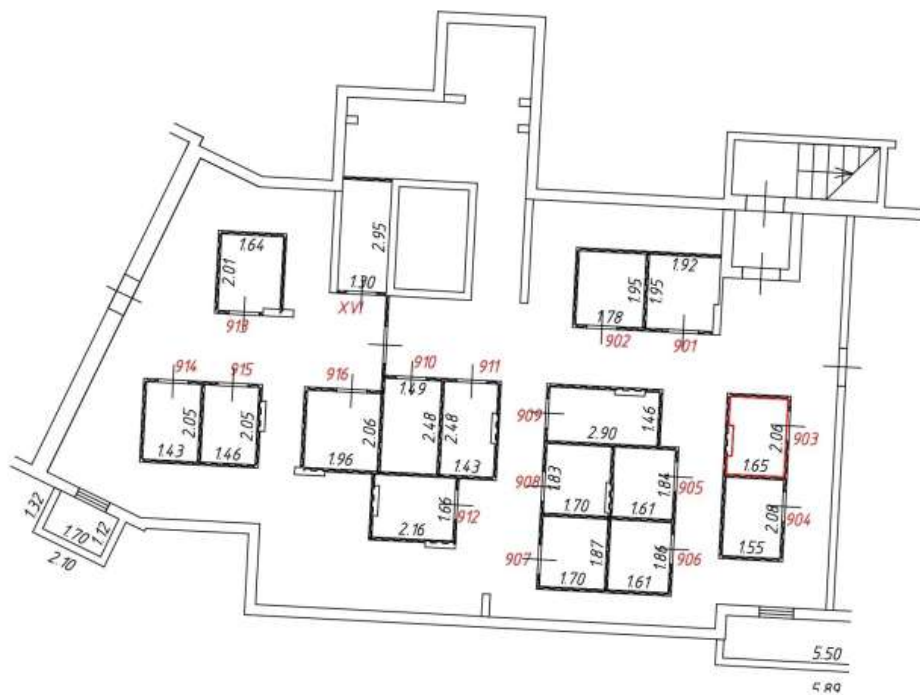
Условные обозначения:

-  - часть границы вновь образованного помещения
-  - номер помещения
-  - линейный размер
-  - стена с дверью
-  - стена с окном и дверью
-  - перегородка
-  - лестница




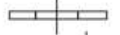
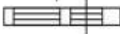


Масштаб: 1:200

Фрагмент плана этажа

подвал
9 подъезд



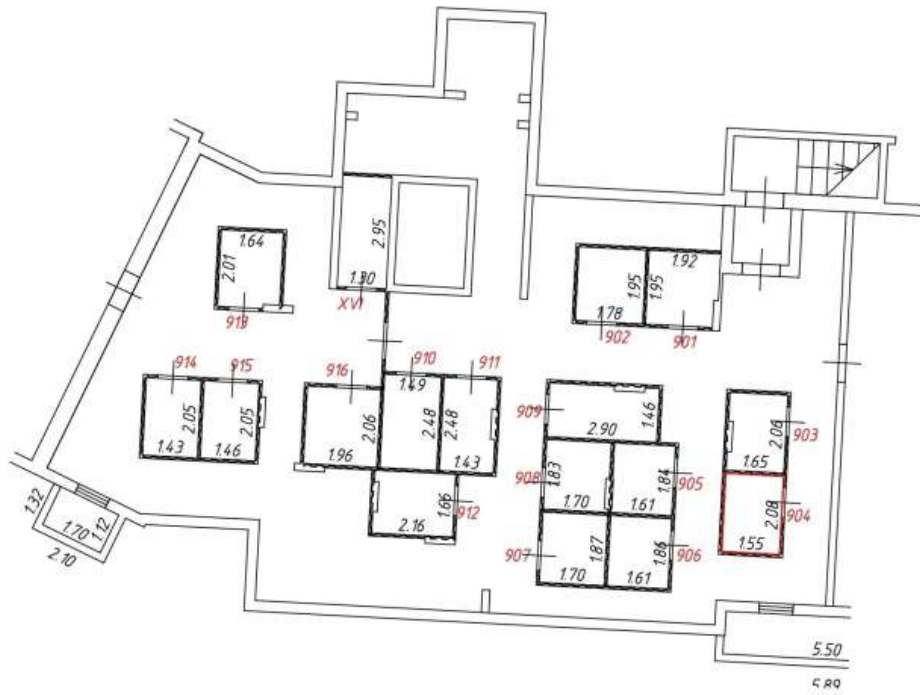
Условные обозначения:

-  - часть границы вновь образованного помещения
-  - номер помещения
-  - линейный размер
-  - стена с дверью
-  - стена с окном и дверью
-  - перегородка
-  - лестница





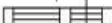

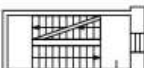
Масштаб: 1:200

Фрагмент плана этажа

подвал
9 подъезд



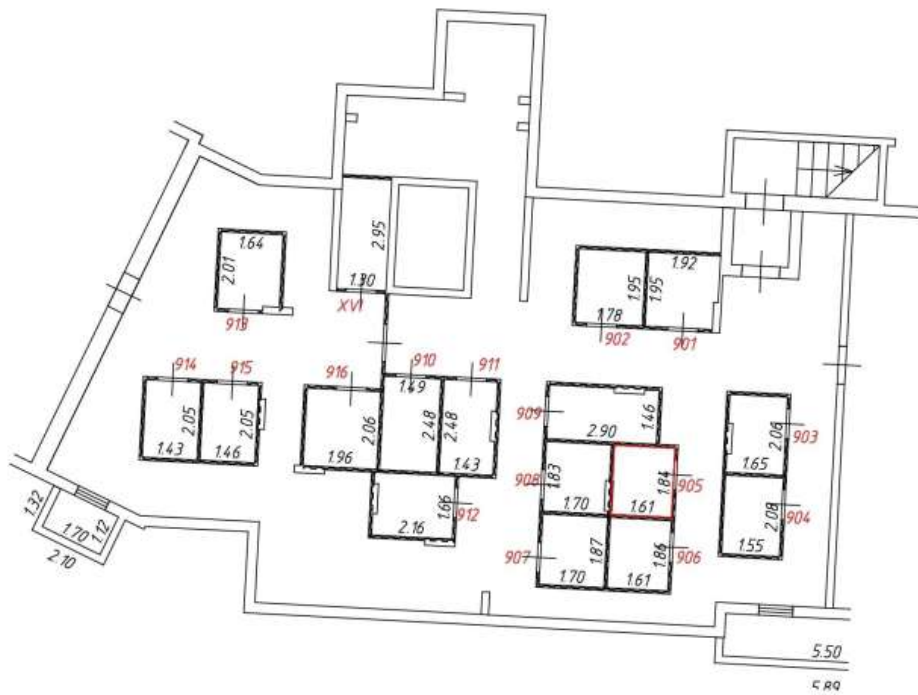
Условные обозначения:

-  - часть границы вновь образованного помещения
-  541 - номер помещения
-  6.50 - линейный размер
-  - стена с дверью
-  - стена с окном и дверью
-  - перегородка
-  - лестница





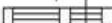

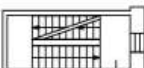
Масштаб: 1:200

Фрагмент плана этажа

подвал
9 подъезд



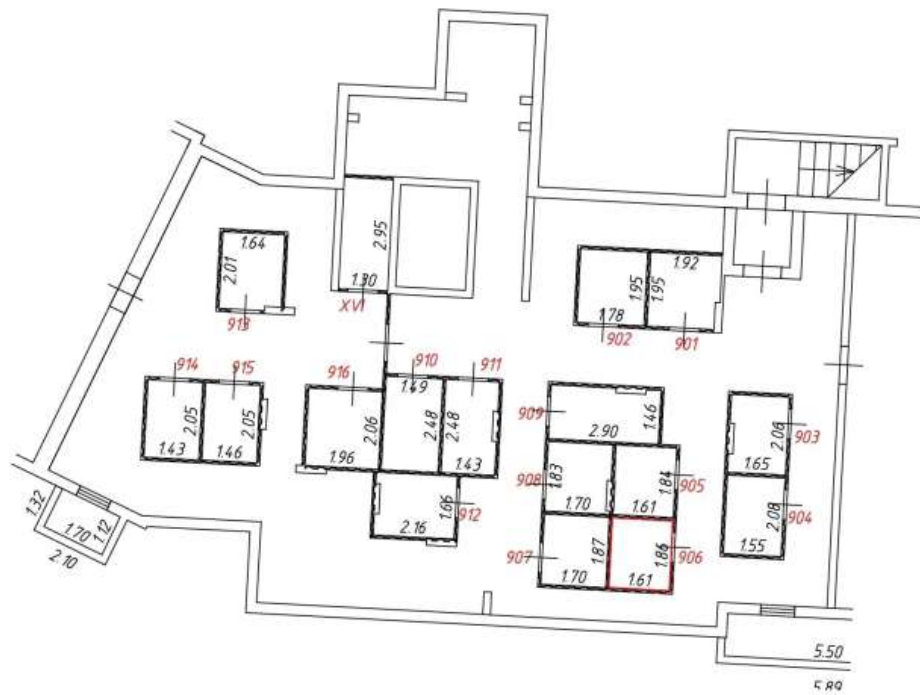
Условные обозначения:

-  - часть границы вновь образованного помещения
-  541 - номер помещения
-  6.50 - линейный размер
-  - стена с дверью
-  - стена с окном и дверью
-  - перегородка
-  - лестница





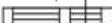


Масштаб: 1:200

Фрагмент плана этажа

подвал
9 подъезд



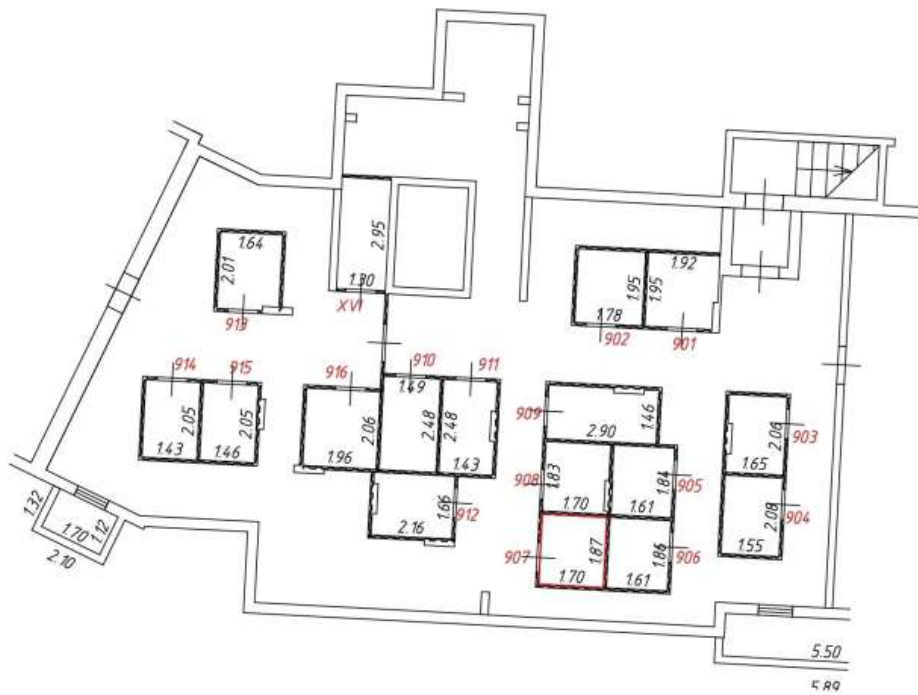
Условные обозначения:

-  - часть границы вновь образованного помещения
-  541 - номер помещения
-  6.50 - линейный размер
-  - стена с дверью
-  - стена с окном и дверью
-  - перегородка
-  - лестница





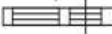


Масштаб: 1:200

Фрагмент плана этажа

подвал
9 подъезд



Условные обозначения:

-  - часть границы вновь образованного помещения
-  541 - номер помещения
-  6.50 - линейный размер
-  - стена с дверью
-  - стена с окном и дверью
-  - перегородка
-  - лестница





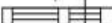


Масштаб: 1:200

Фрагмент плана этажа

подвал
9 подъезд



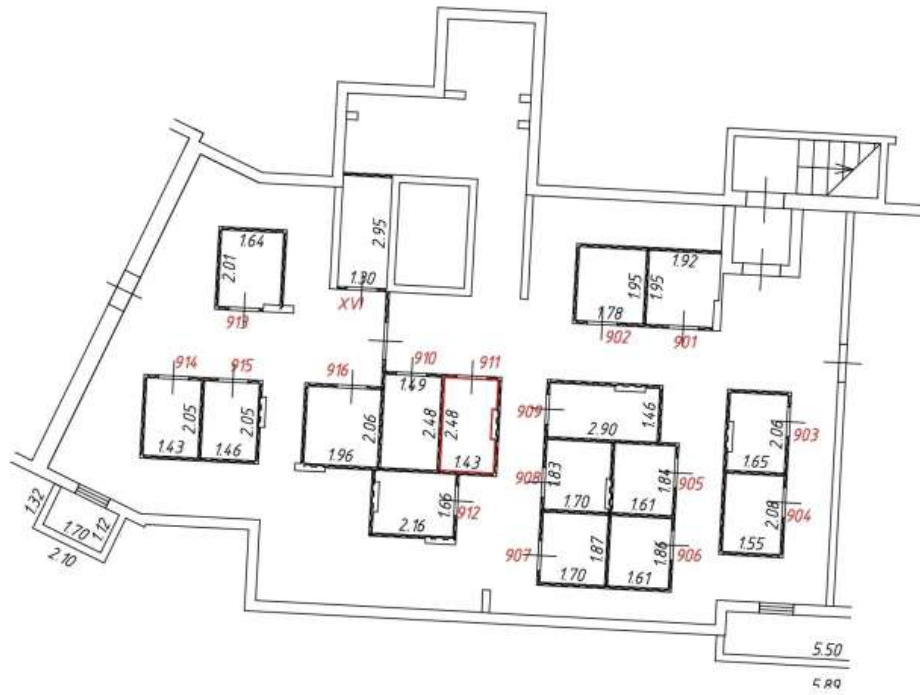
Условные обозначения:

-  - часть границы вновь образованного помещения
-  541 - номер помещения
-  6.50 - линейный размер
-  - стена с дверью
-  - стена с окном и дверью
-  - перегородка
-  - лестница





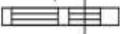


Масштаб: 1:200

Фрагмент плана этажа

подвал
9 подъезд



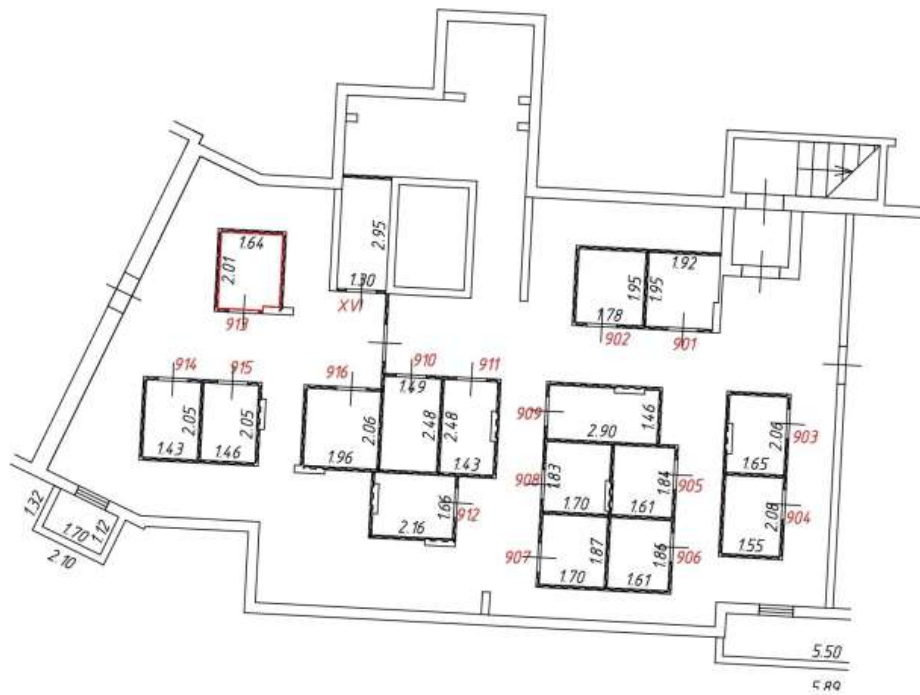
Условные обозначения:

-  - часть границы вновь образованного помещения
-  - номер помещения
-  - линейный размер
-  - стена с дверью
-  - стена с окном и дверью
-  - перегородка
-  - лестница




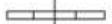
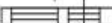

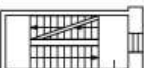
Масштаб: 1:200

Фрагмент плана этажа

подвал
9 подъезд



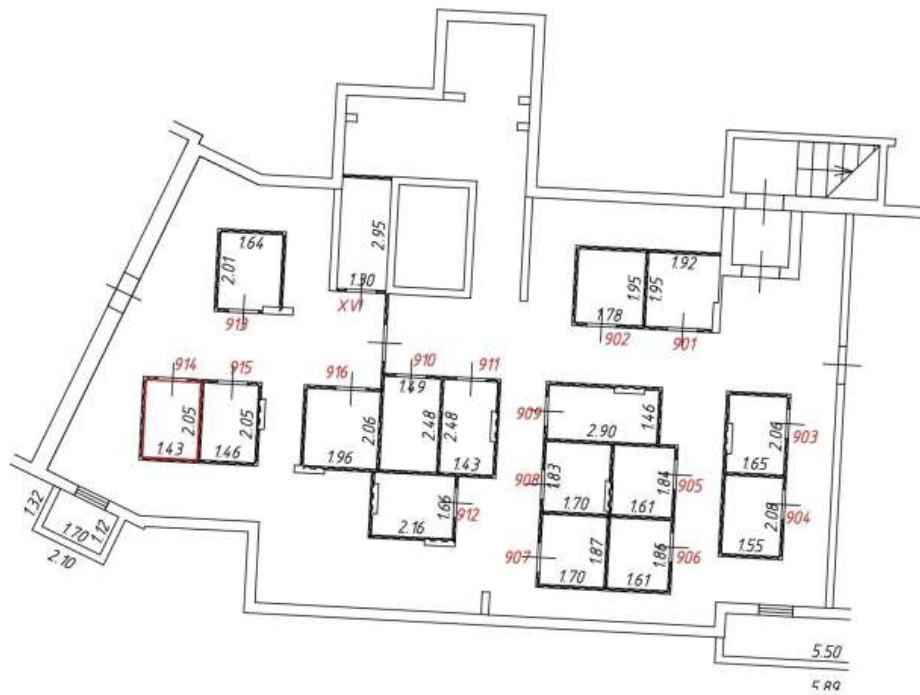
Условные обозначения:

-  - часть границы вновь образованного помещения
-  541 - номер помещения
-  650 - линейный размер
-  - стена с дверью
-  - стена с окном и дверью
-  - перегородка
-  - лестница





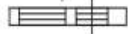

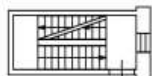
Масштаб: 1:200

Фрагмент плана этажа

подвал
9 подъезд



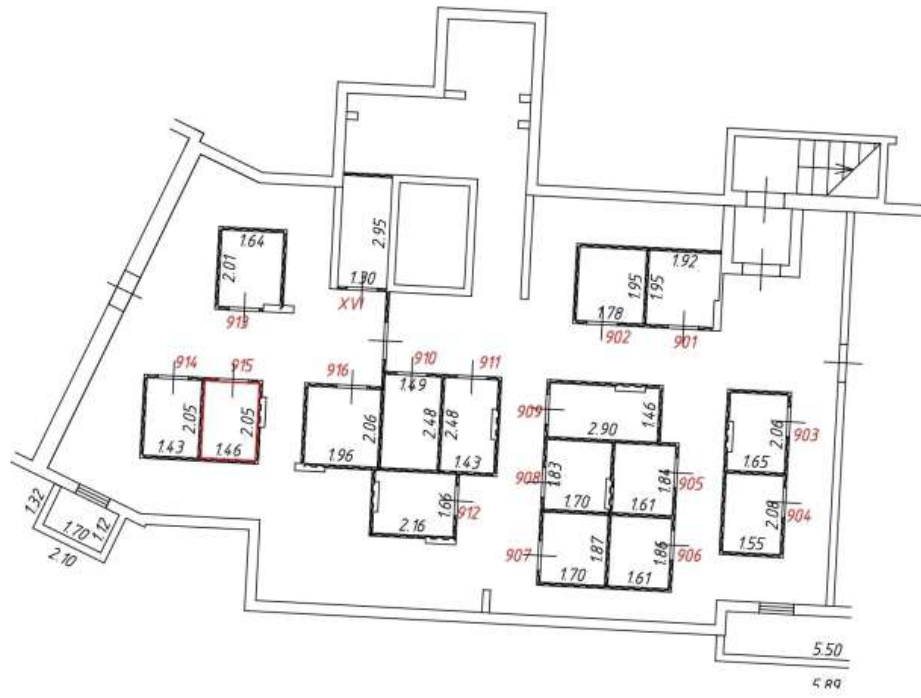
Условные обозначения:

-  - часть границы вновь образованного помещения
-  541 - номер помещения
-  6.50 - линейный размер
-  - стена с дверью
-  - стена с окном и дверью
-  - перегородка
-  - лестница





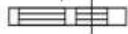

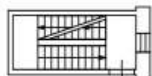
Масштаб: 1:200

Фрагмент плана этажа

подвал
9 подъезд



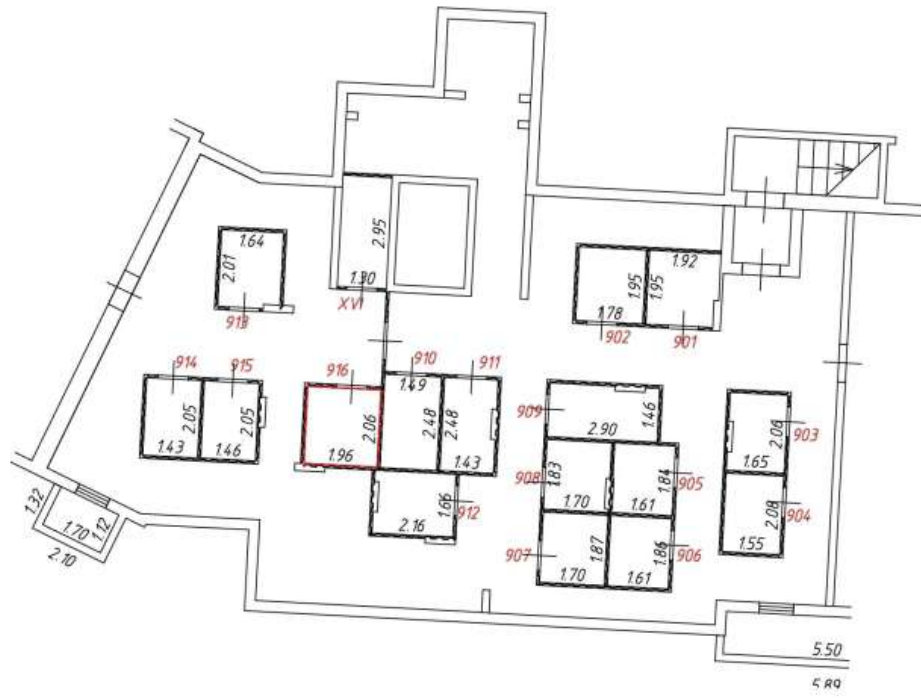
Условные обозначения:

-  - часть границы вновь образованного помещения
-  541 - номер помещения
-  6.50 - линейный размер
-  - стена с дверью
-  - стена с окном и дверью
-  - перегородка
-  - лестница





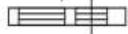

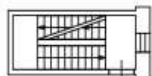
Масштаб: 1:200

Фрагмент плана этажа

подвал
9 подъезд



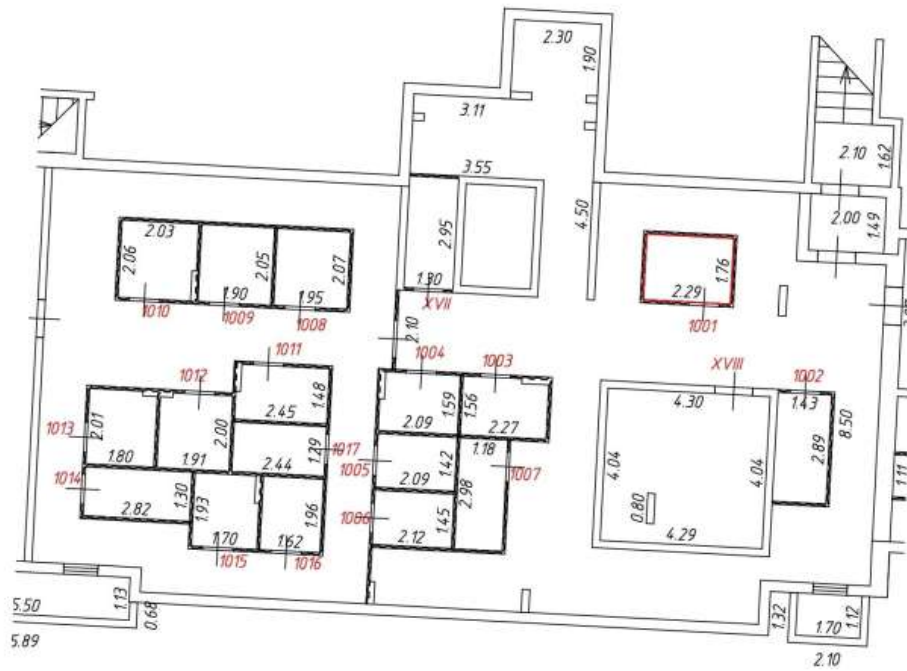
Условные обозначения:

-  - часть границы вновь образованного помещения
-  541 - номер помещения
-  6.50 - линейный размер
-  - стена с дверью
-  - стена с окном и дверью
-  - перегородка
-  - лестница





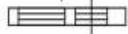

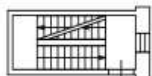
Масштаб: 1:200

Фрагмент плана этажа

подвал
10 подъезд



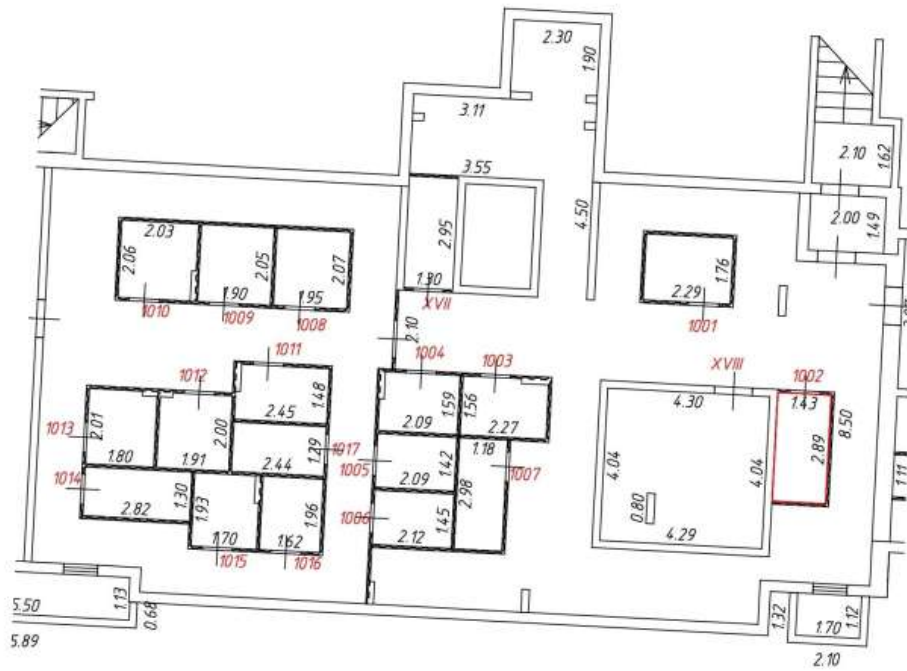
Условные обозначения:

-  — часть границы вновь образованного помещения
-  541 — номер помещения
-  6.50 — линейный размер
-  — стена с дверью
-  — стена с окном и дверью
-  — перегородка
-  — лестница




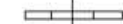


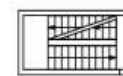
Масштаб: 1:200

Фрагмент плана этажа

подвал
10 подъезд



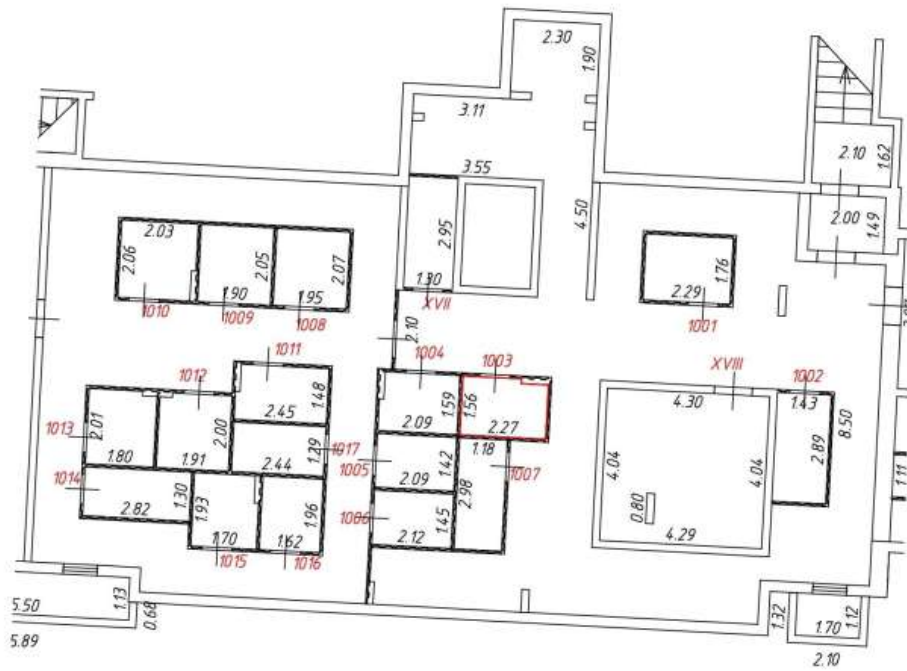
Условные обозначения:

-  - часть границы вновь образованного помещения
-  541 - номер помещения
-  6.50 - линейный размер
-  - стена с дверью
-  - стена с окном и дверью
-  - перегородка
-  - лестница



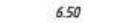
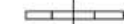


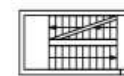
Масштаб: 1:200

Фрагмент плана этажа

подвал
10 подъезд



Условные обозначения:

-  - часть границы вновь образованного помещения
-  541 - номер помещения
-  6.50 - линейный размер
-  - стена с дверью
-  - стена с окном и дверью
-  - перегородка
-  - лестница





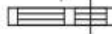


Масштаб: 1:200

Фрагмент плана этажа

подвал
10 подъезд



Условные обозначения:

-  - часть границы вновь образованного помещения
-  541 - номер помещения
-  6.50 - линейный размер
-  - стена с дверью
-  - стена с окном и дверью
-  - перегородка
-  - лестница




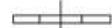


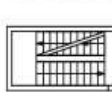
Масштаб: 1:200

Фрагмент плана этажа

подвал
10 подъезд



Условные обозначения:



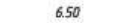
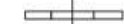


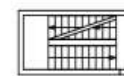
-  - часть границы вновь образованного помещения
-  - номер помещения
-  - линейный размер
-  - стена с дверью
-  - стена с окном и дверью
-  - перегородка
-  - лестница

Фрагмент плана этажа

подвал
10 подъезд



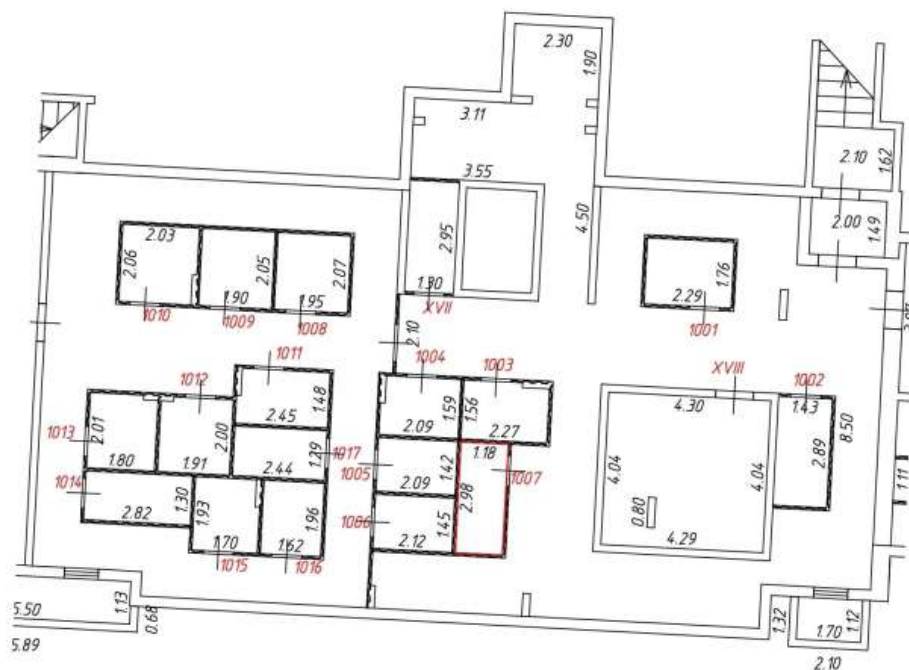
Условные обозначения:

-  - часть границы вновь образованного помещения
-  541 - номер помещения
-  6.50 - линейный размер
-  - стена с дверью
-  - стена с окном и дверью
-  - перегородка
-  - лестница




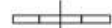
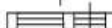

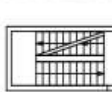
Масштаб: 1:200

Фрагмент плана этажа

подвал
10 подъезд



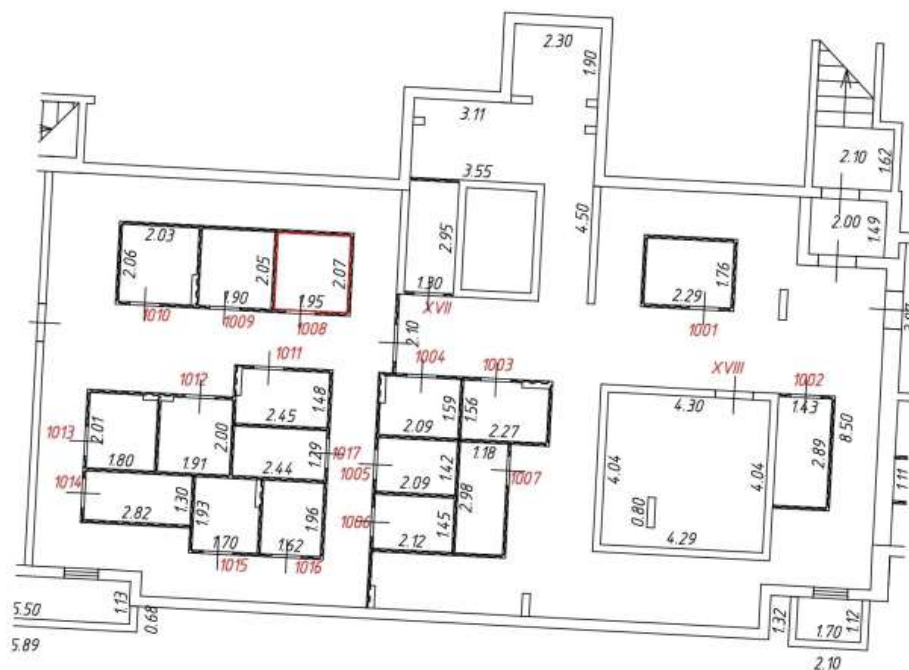
Условные обозначения:

-  - часть границы вновь образованного помещения
-  541 - номер помещения
-  6.50 - линейный размер
-  - стена с дверью
-  - стена с окном и дверью
-  - перегородка
-  - лестница





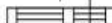

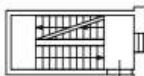
Масштаб: 1:200

Фрагмент плана этажа

подвал
10 подъезд



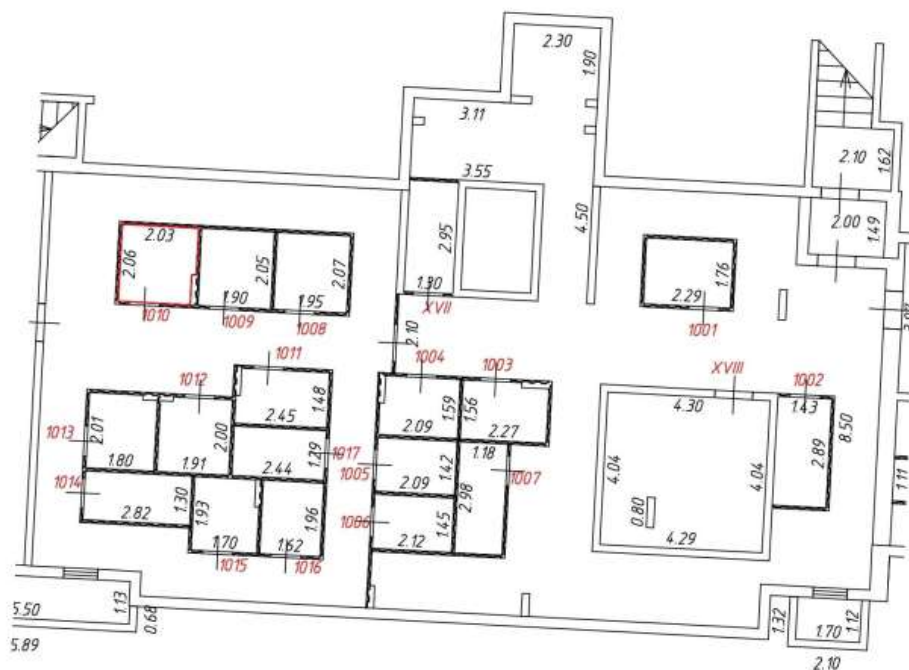
Условные обозначения:

-  - часть границы вновь образованного помещения
-  - номер помещения
-  - линейный размер
-  - стена с дверью
-  - стена с окном и дверью
-  - перегородка
-  - лестница




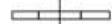
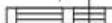


Масштаб: 1:200

Фрагмент плана этажа

подвал
10 подъезд



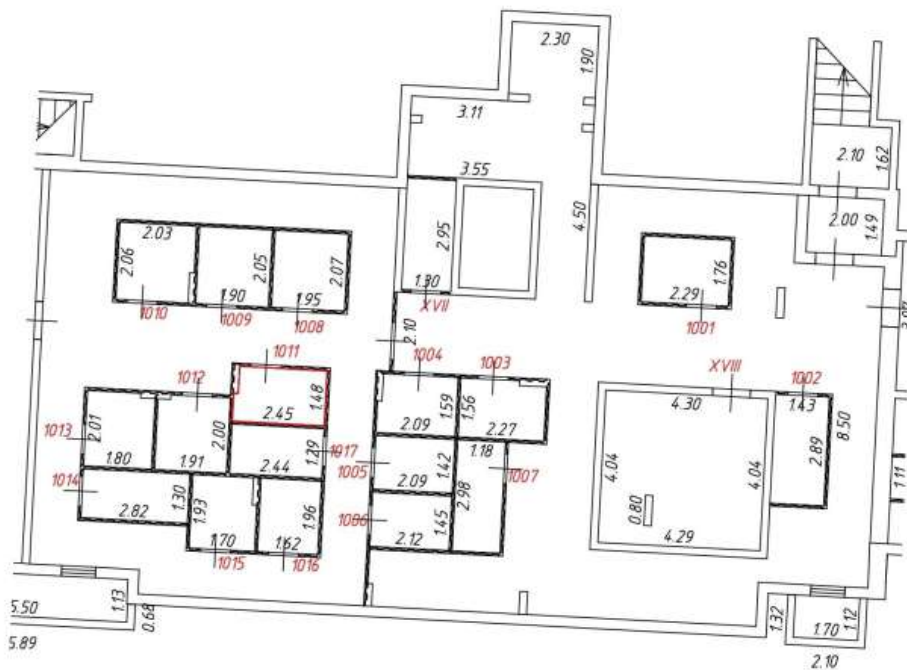
Условные обозначения:

-  - часть границы вновь образованного помещения
-  541 - номер помещения
-  6.50 - линейный размер
-  - стена с дверью
-  - стена с окном и дверью
-  - перегородка
-  - лестница





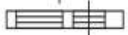


Масштаб: 1:200

Фрагмент плана этажа

подвал
10 подъезд



Условные обозначения:

-  — часть границы вновь образованного помещения
-  541 — номер помещения
-  6.50 — линейный размер
-  — стена с дверью
-  — стена с окном и дверью
-  — перегородка
-  — лестница


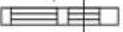


Масштаб: 1:200

Фрагмент плана этажа

подвал
10 подъезд



Условные обозначения:

- — часть границы вновь образованного помещения
- 541 — номер помещения
- 6.50 — линейный размер
-  — стена с дверью
-  — стена с окном и дверью
-  — перегородка
-  — лестница







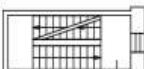
Масштаб: 1:200

Фрагмент плана этажа

подвал
10 подъезд



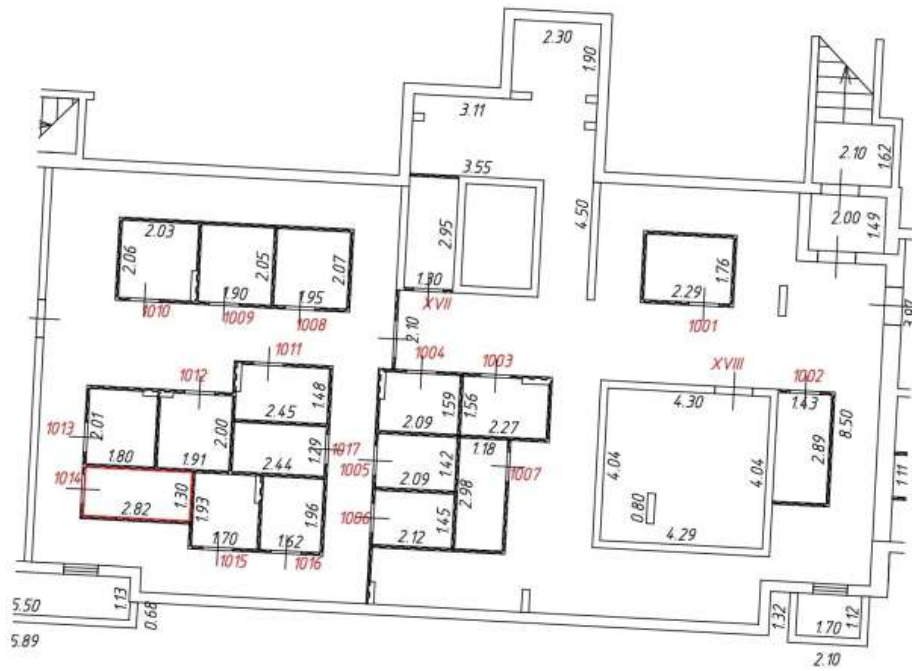
Условные обозначения:

-  - часть границы вновь образованного помещения
-  - номер помещения
-  - линейный размер
-  - стена с дверью
-  - стена с окном и дверью
-  - перегородка
-  - лестница



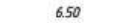



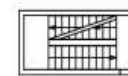
Масштаб: 1:200

Фрагмент плана этажа

подвал
10 подъезд



Условные обозначения:

-  — часть границы вновь образованного помещения
-  — номер помещения
-  — линейный размер
-  — стена с дверью
-  — стена с окном и дверью
-  — перегородка
-  — лестница




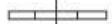
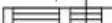

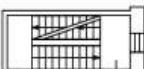
Масштаб: 1:200

Фрагмент плана этажа

подвал
10 подъезд



Условные обозначения:

-  - часть границы вновь образованного помещения
-  541 - номер помещения
-  6.50 - линейный размер
-  - стена с дверью
-  - стена с окном и дверью
-  - перегородка
-  - лестница

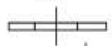
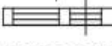


Масштаб: 1:200

Фрагмент плана этажа

подвал
10 подъезд



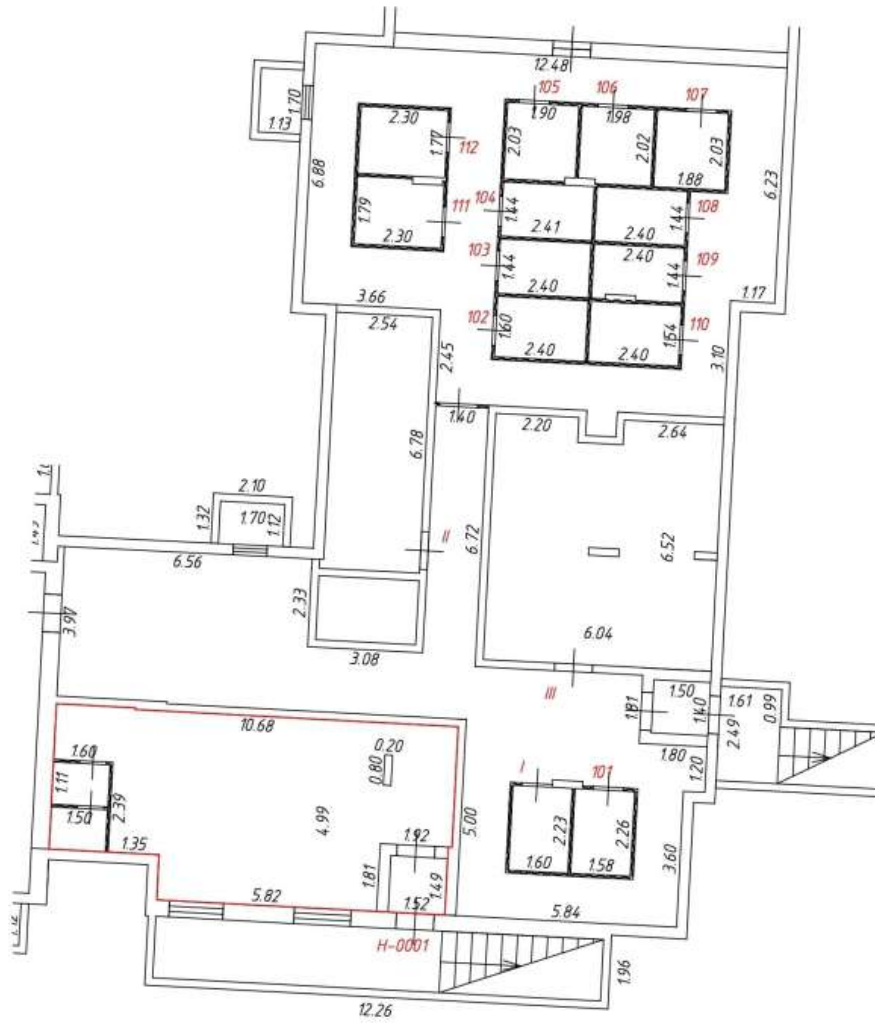
Условные обозначения:

- — часть границы вновь образованного помещения
- 541 — номер помещения
- 6.50 — линейный размер
-  — стена с дверью
-  — стена с окном и дверью
-  — перегородка
-  — лестница

Масштаб: 1:200

Фрагмент плана этажа

подвал
1 подъезд

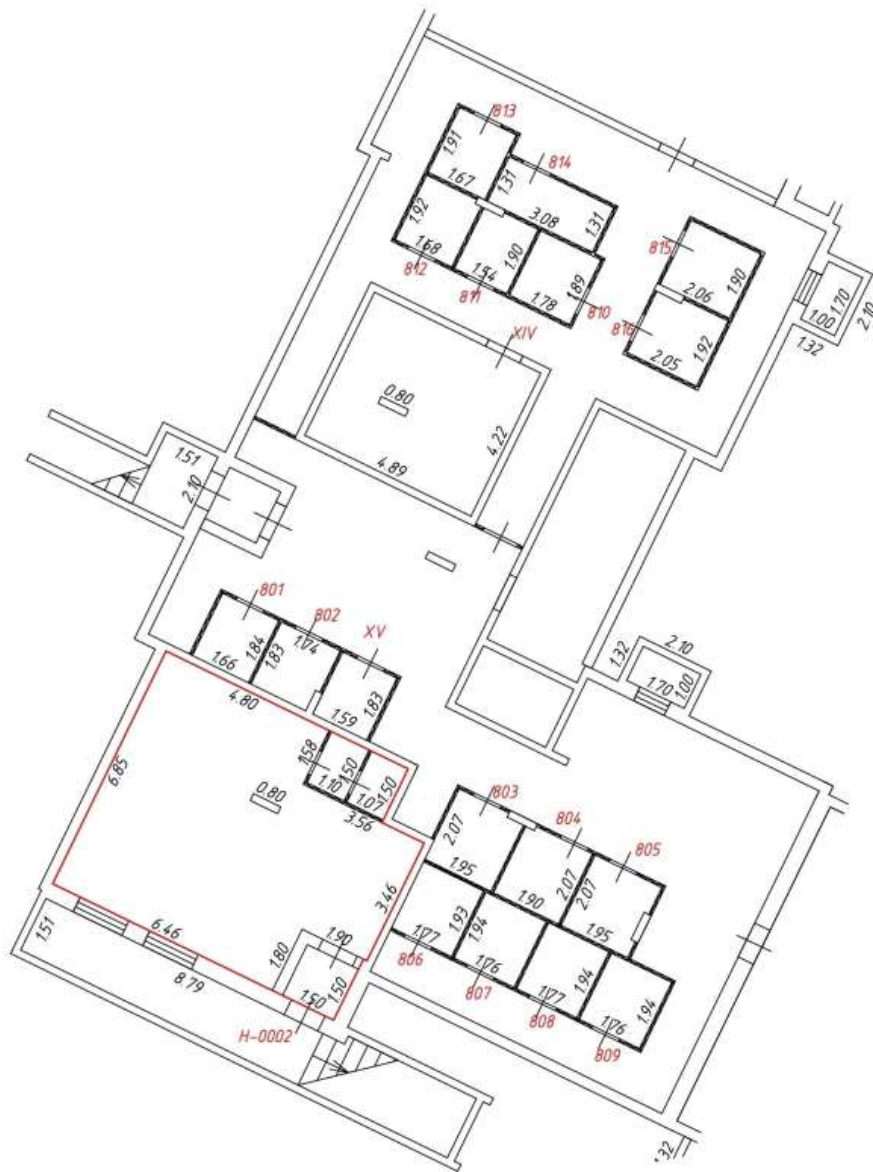


Условные обозначения:





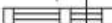


- — — — — часть границы вновь образованного помещения
- 541 — номер помещения
- 6.50 — линейный размер
- — — — — стена с дверью
- — — — — стена с окном и дверью
- — — — — перегородка
- — — — — лестница

Фрагмент плана этажа

подвал
8 подъезд



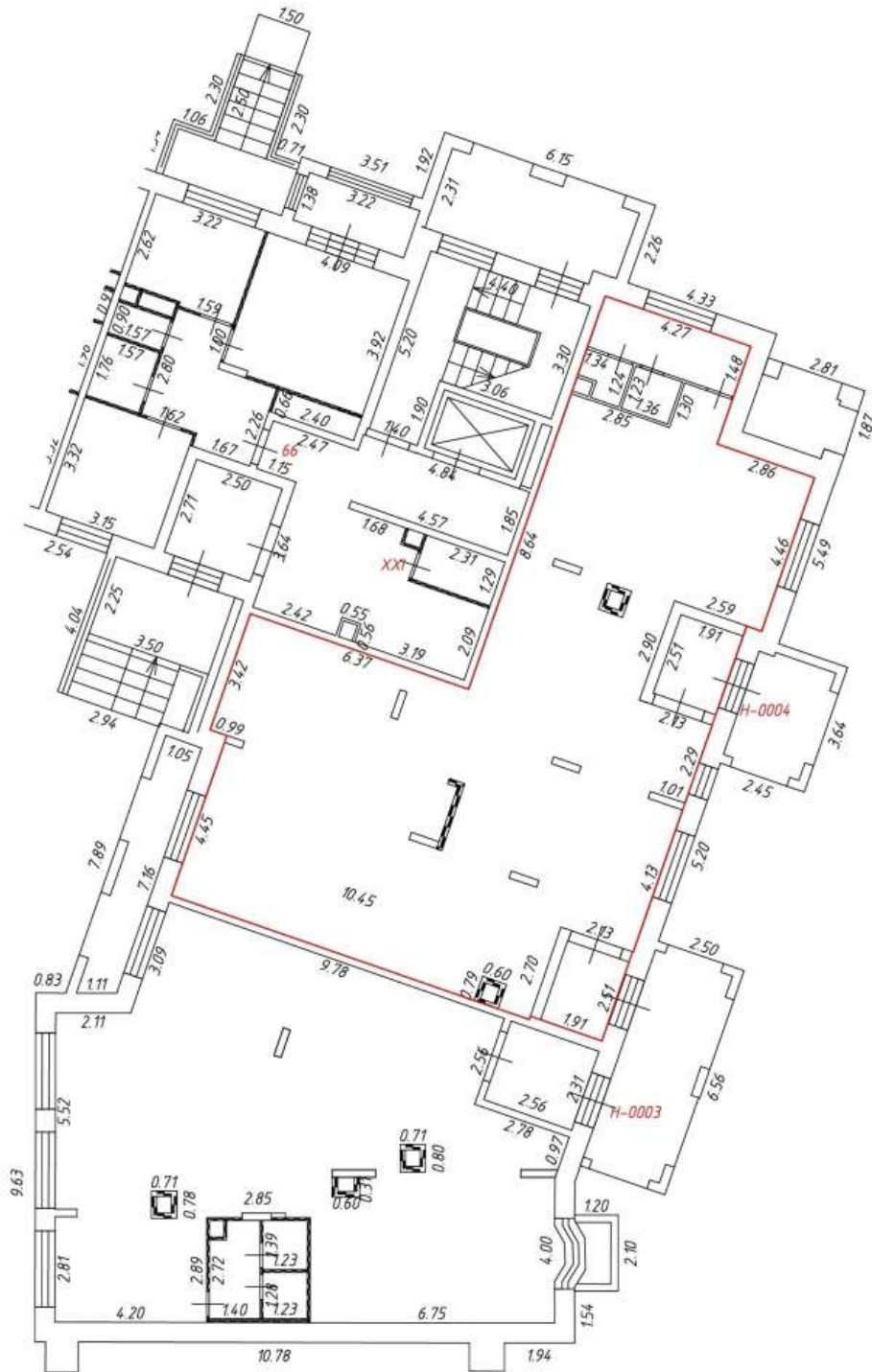
Условные обозначения:

-  — часть границы вновь образованного помещения
-  — номер помещения
-  — линейный размер
-  — стена с дверью
-  — стена с окном и дверью
-  — перегородка
-  — лестница


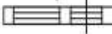

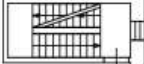
Масштаб: 1:200

Фрагмент плана этажа

1 этаж
3 подъезд



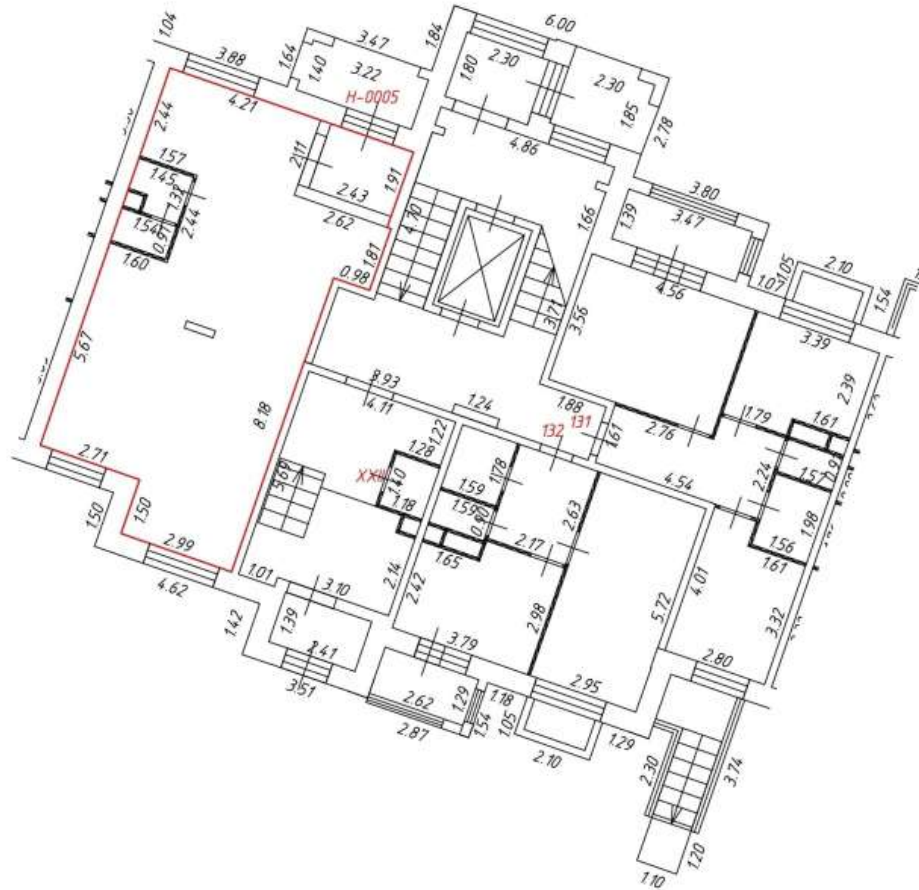
Условные обозначения:

- — часть границы вновь образованного помещения
- 541 — номер помещения
- 6.50 — линейный размер
-  — стена с дверью
-  — стена с окном и дверью
-  — перегородка
-  — лестница




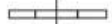
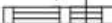

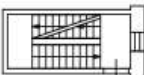
Масштаб: 1:200

Фрагмент плана этажа

1 этаж
4 подъезд



Условные обозначения:

-  — часть границы вновь образованного помещения
-  — номер помещения
-  — линейный размер
-  — стена с дверью
-  — стена с окном и дверью
-  — перегородка
-  — лестница







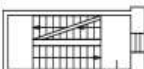
Масштаб: 1:200

Фрагмент плана этажа

подвал
1 подъезд



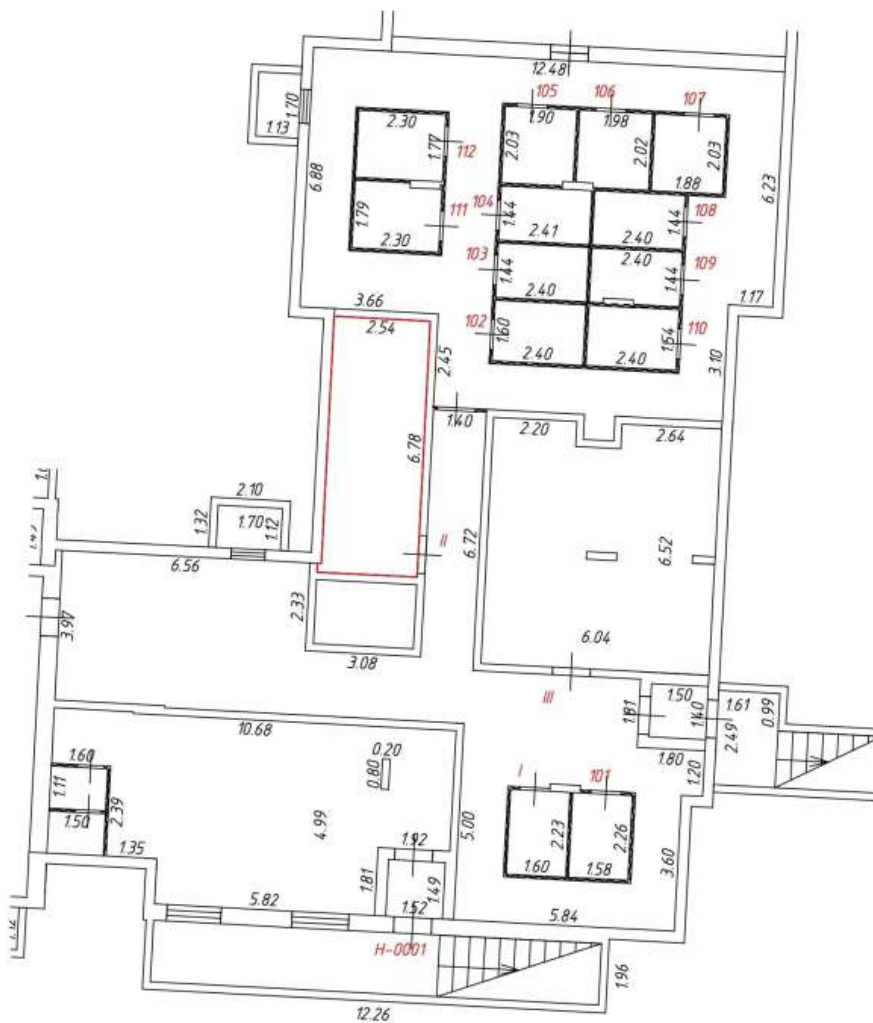
Условные обозначения:

-  - часть границы вновь образованного помещения
-  541 - номер помещения
-  6.50 - линейный размер
-  - стена с дверью
-  - стена с окном и дверью
-  - перегородка
-  - лестница

Масштаб: 1:200

Фрагмент плана этажа

подвал
1 подъезд



Условные обозначения:

- часть границы вновь образованного помещения
- 541 - номер помещения
- линейный размер
- стена с дверью
- стена с окном и дверью
- перегородка
- лестница




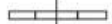
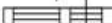

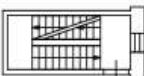
Масштаб: 1:200

Фрагмент плана этажа

подвал
1 подъезд



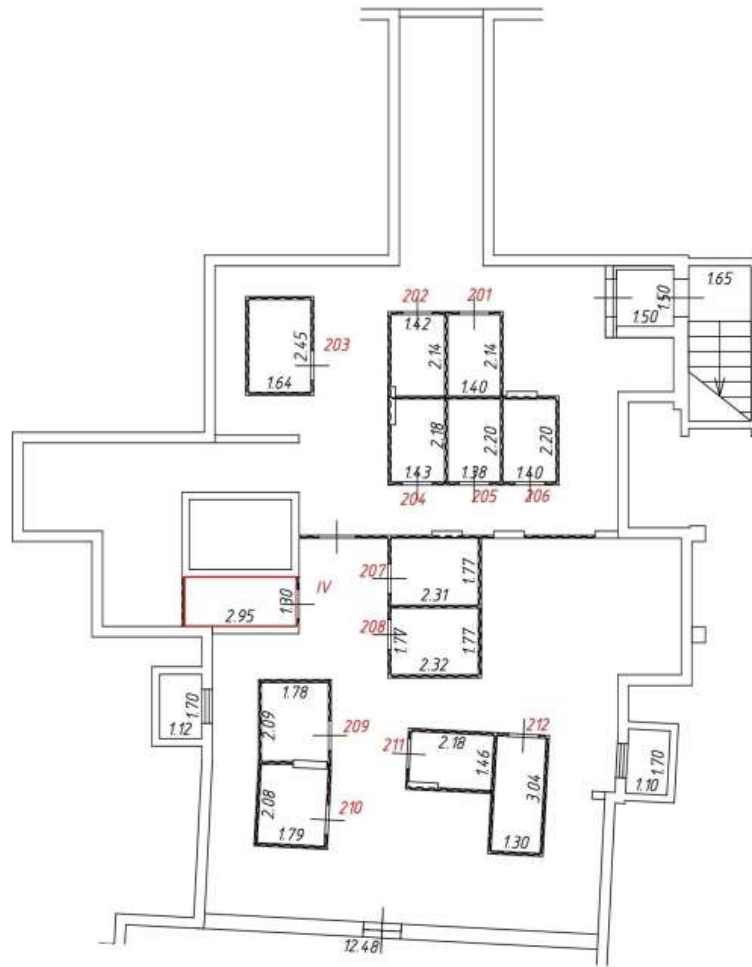
Условные обозначения:

-  — часть границы вновь образованного помещения
-  — номер помещения
-  — линейный размер
-  — стена с дверью
-  — стена с окном и дверью
-  — перегородка
-  — лестница

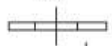
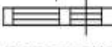


Масштаб: 1:200

Фрагмент плана этажа

подвал
2 подъезд



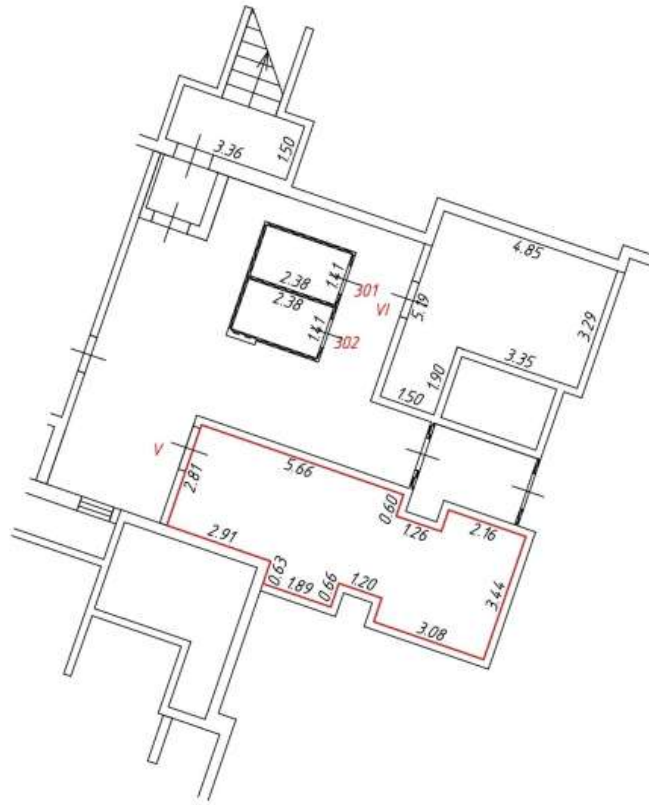
Условные обозначения:

- — часть границы вновь образованного помещения
- 541 — номер помещения
- 6.50 — линейный размер
-  — стена с дверью
-  — стена с окном и дверью
-  — перегородка
-  — лестница





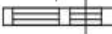


Масштаб: 1:200

Фрагмент плана этажа

подвал
3 подъезд



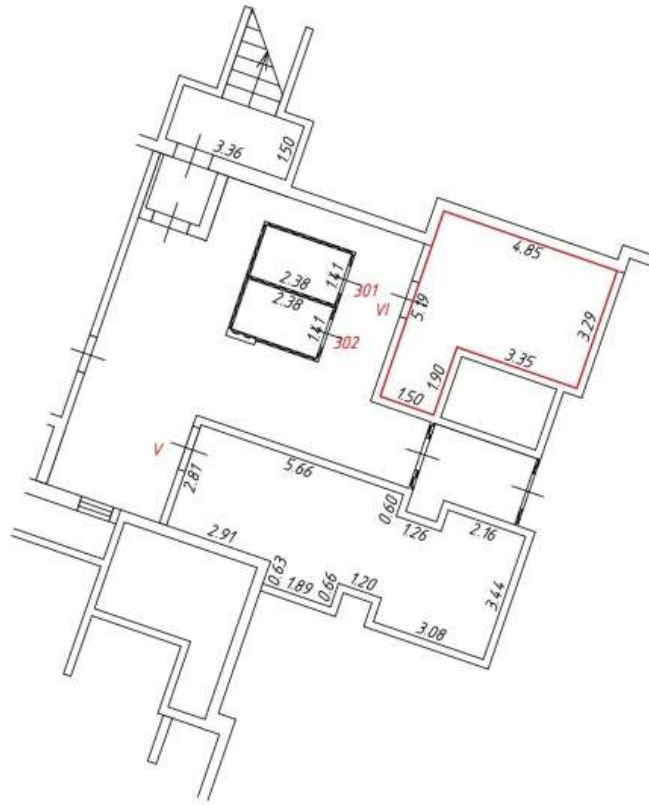
Условные обозначения:

-  - часть границы вновь образованного помещения
-  - номер помещения
-  - линейный размер
-  - стена с дверью
-  - стена с окном и дверью
-  - перегородка
-  - лестница





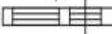


Масштаб: 1:200

Фрагмент плана этажа

подвал
3 подъезд



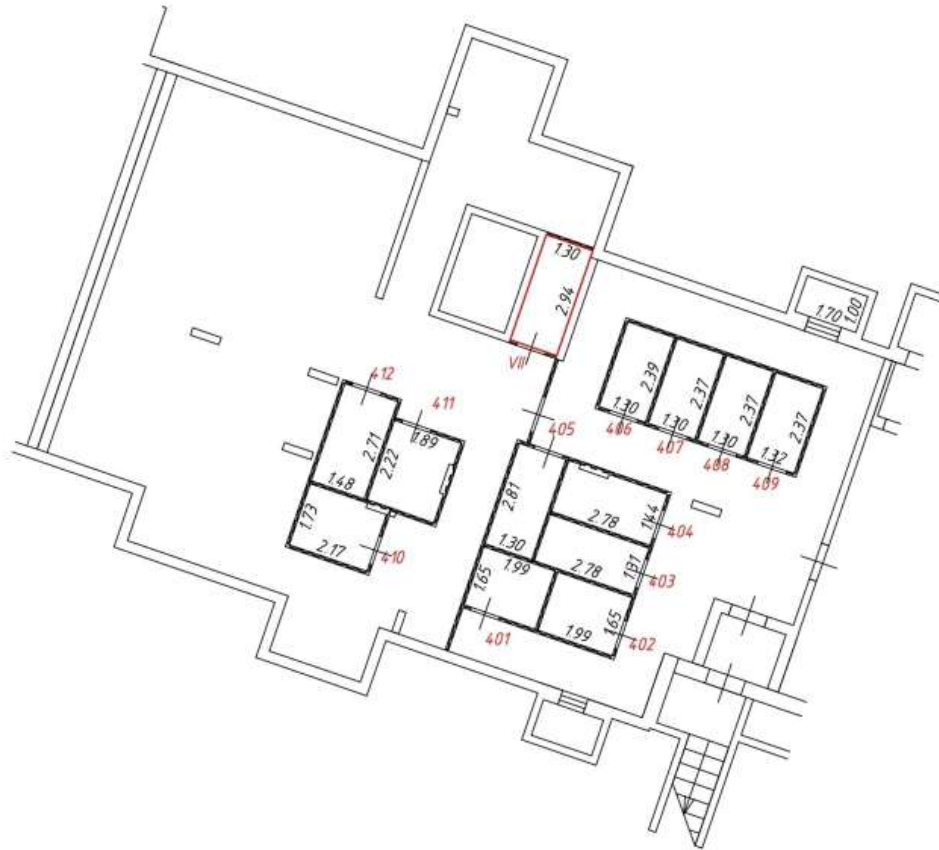
Условные обозначения:

-  - часть границы вновь образованного помещения
-  - номер помещения
-  - линейный размер
-  - стена с дверью
-  - стена с окном и дверью
-  - перегородка
-  - лестница






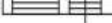

Масштаб: 1:200

Фрагмент плана этажа

подвал
4 подъезд



Условные обозначения:

-  - часть границы вновь образованного помещения
-  - номер помещения
-  - линейный размер
-  - стена с дверью
-  - стена с окном и дверью
-  - перегородка
-  - лестница




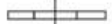
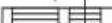

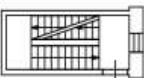
Масштаб: 1:200

Фрагмент плана этажа

подвал
5 подъезд



Условные обозначения:

-  - часть границы вновь образованного помещения
-  - номер помещения
-  - линейный размер
-  - стена с дверью
-  - стена с окном и дверью
-  - перегородка
-  - лестница




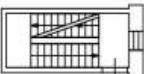
Масштаб: 1:200

Фрагмент плана этажа

подвал
5 подъезд



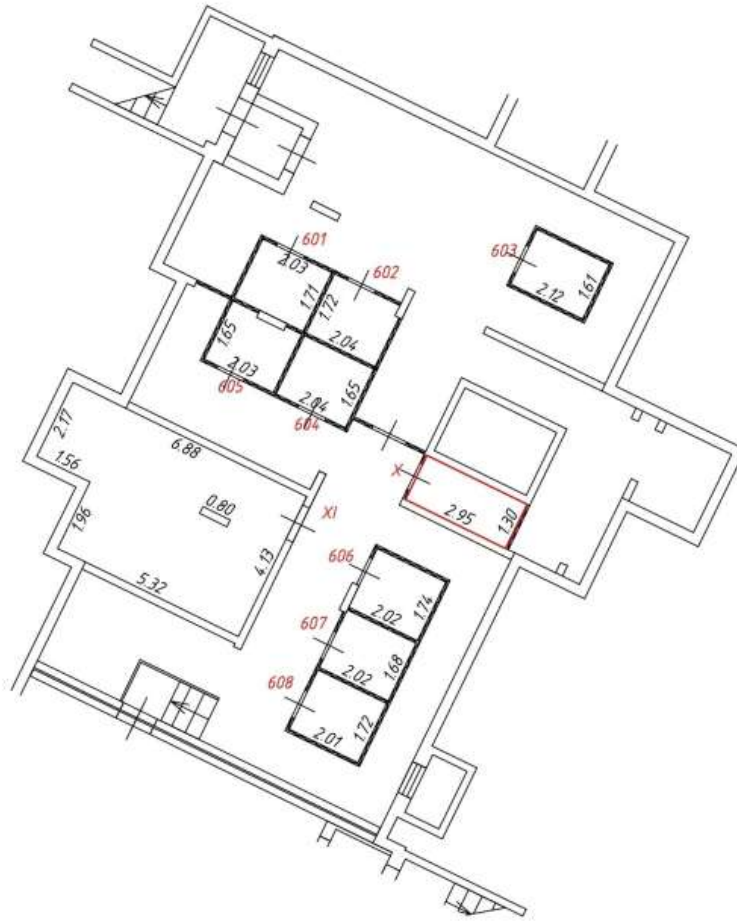
Условные обозначения:

- — часть границы вновь образованного помещения
- 541 — номер помещения
- 6.50 — линейный размер
-  — стена с дверью
-  — стена с окном и дверью
-  — перегородка
-  — лестница






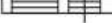

Масштаб: 1:200

Фрагмент плана этажа

подвал
6 подъезд



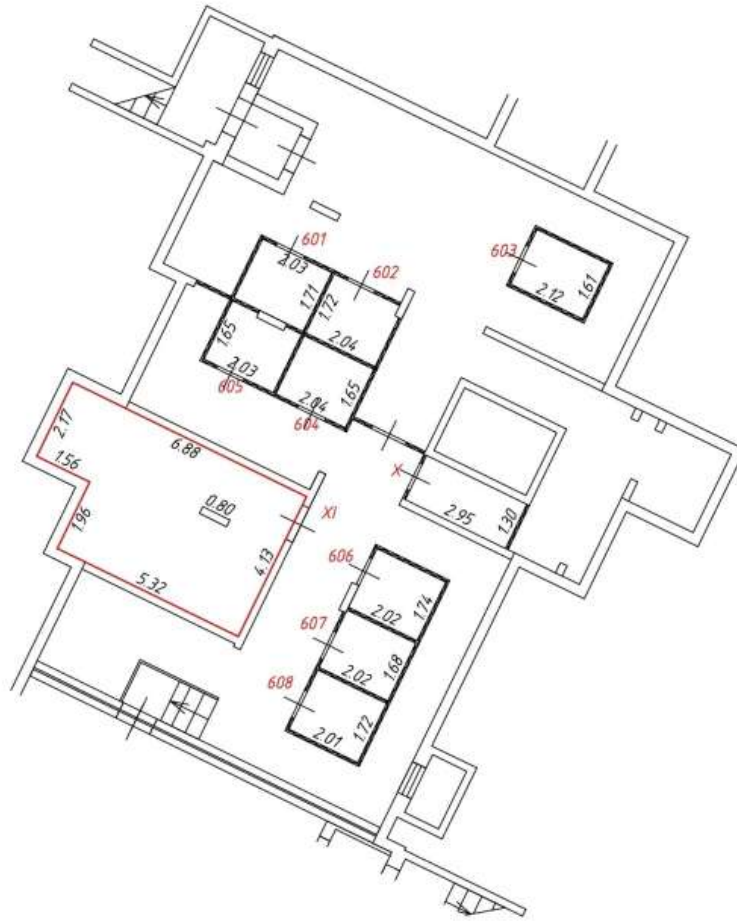
Условные обозначения:

-  - часть границы вновь образованного помещения
-  - номер помещения
-  - линейный размер
-  - стена с дверью
-  - стена с окном и дверью
-  - перегородка
-  - лестница






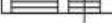

Масштаб: 1:200

Фрагмент плана этажа

подвал
6 подъезд



Условные обозначения:

-  - часть границы вновь образованного помещения
-  - номер помещения
-  - линейный размер
-  - стена с дверью
-  - стена с окном и дверью
-  - перегородка
-  - лестница








Масштаб: 1:200

Фрагмент плана этажа

подвал
7 подъезд



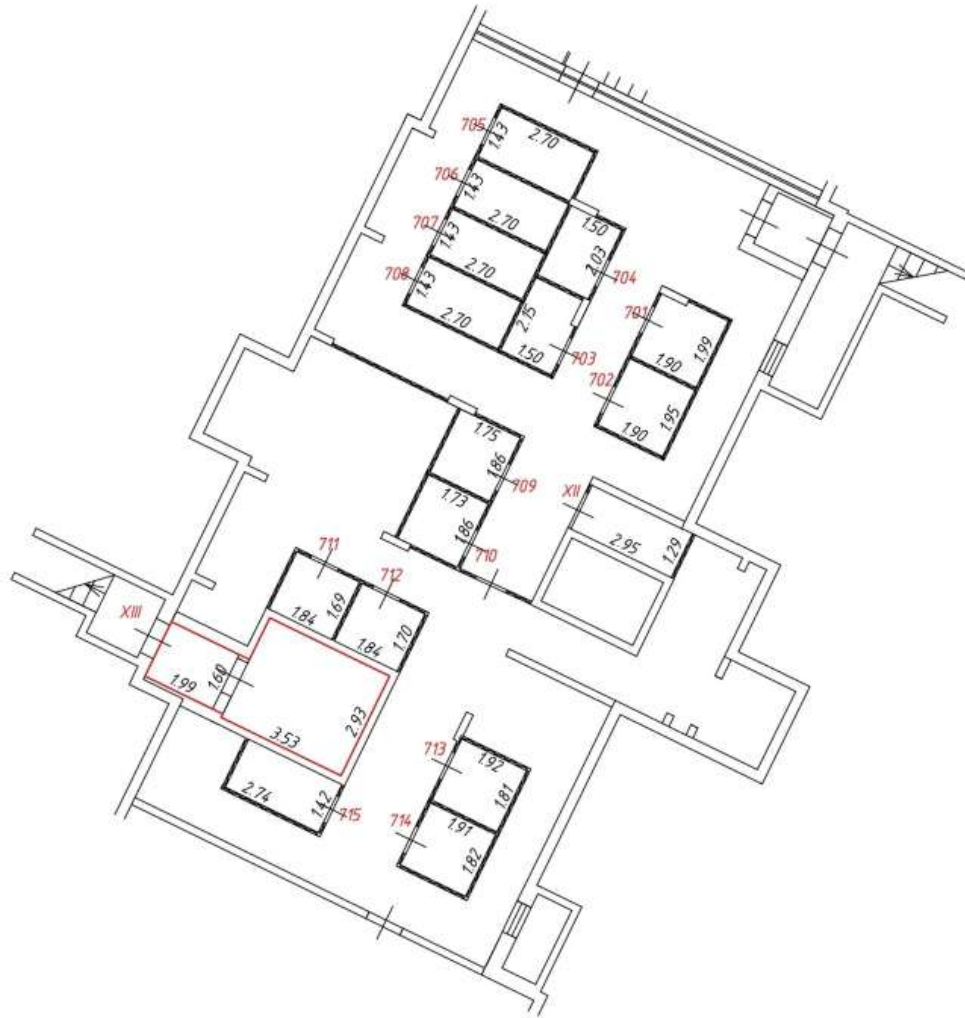
Условные обозначения:

-  - часть границы вновь образованного помещения
-  - номер помещения
-  - линейный размер
-  - стена с дверью
-  - стена с окном и дверью
-  - перегородка
-  - лестница








Масштаб: 1:200

Фрагмент плана этажа

подвал
7 подъезд



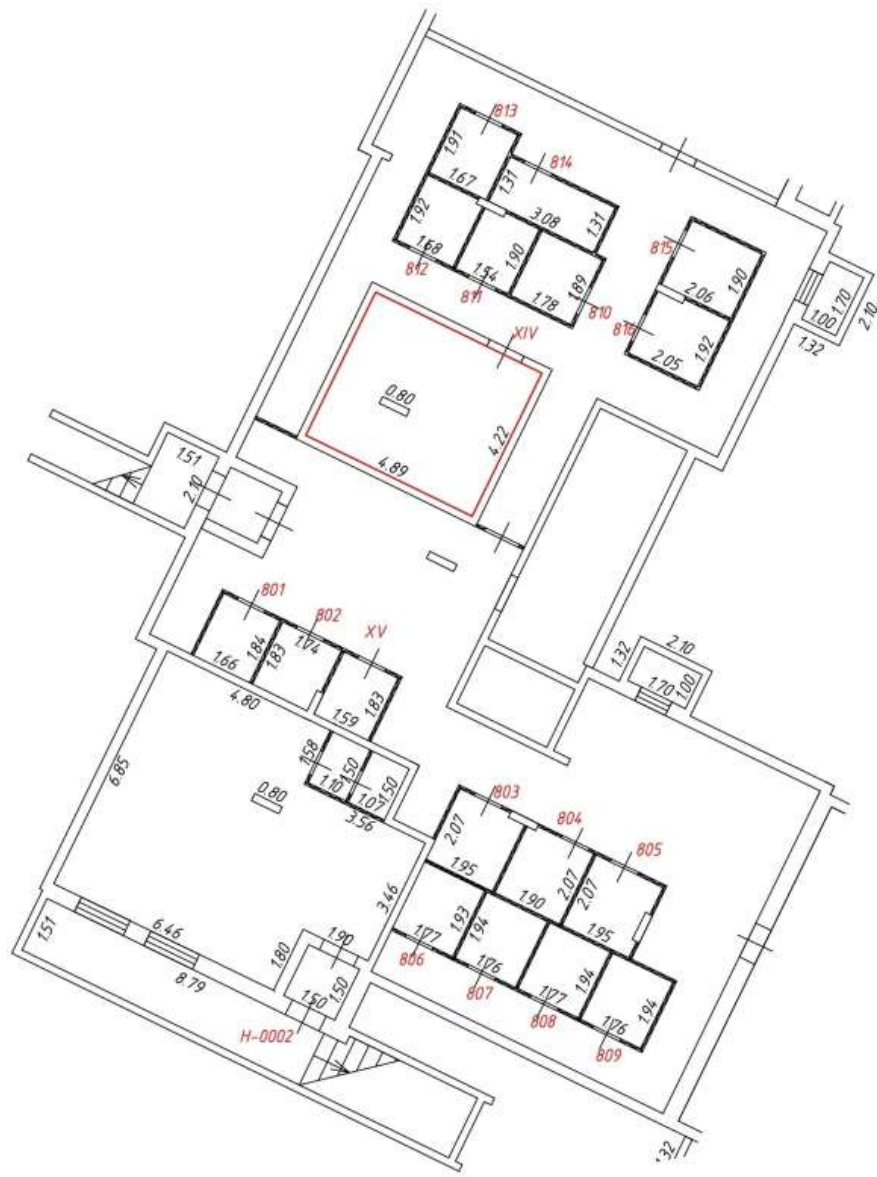
Условные обозначения:

-  - часть границы вновь образованного помещения
-  - номер помещения
-  - линейный размер
-  - стена с дверью
-  - стена с окном и дверью
-  - перегородка
-  - лестница


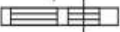

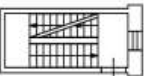
Масштаб: 1:200

Фрагмент плана этажа

подвал
8 подъезд



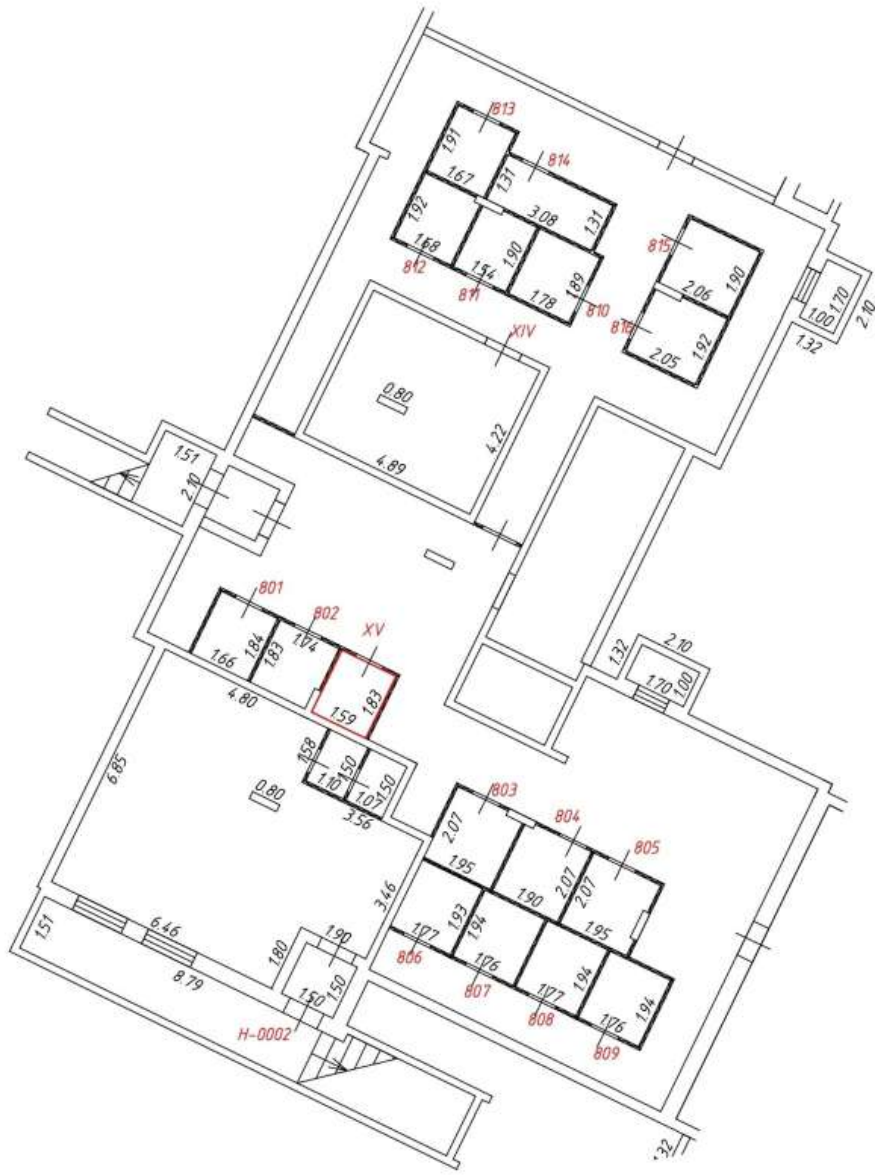
Условные обозначения:

- — часть границы вновь образованного помещения
- 541 — номер помещения
- 650 — линейный размер
-  — стена с дверью
-  — стена с окном и дверью
-  — перегородка
-  — лестница





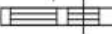


Масштаб: 1:200

Фрагмент плана этажа

подвал
8 подъезд



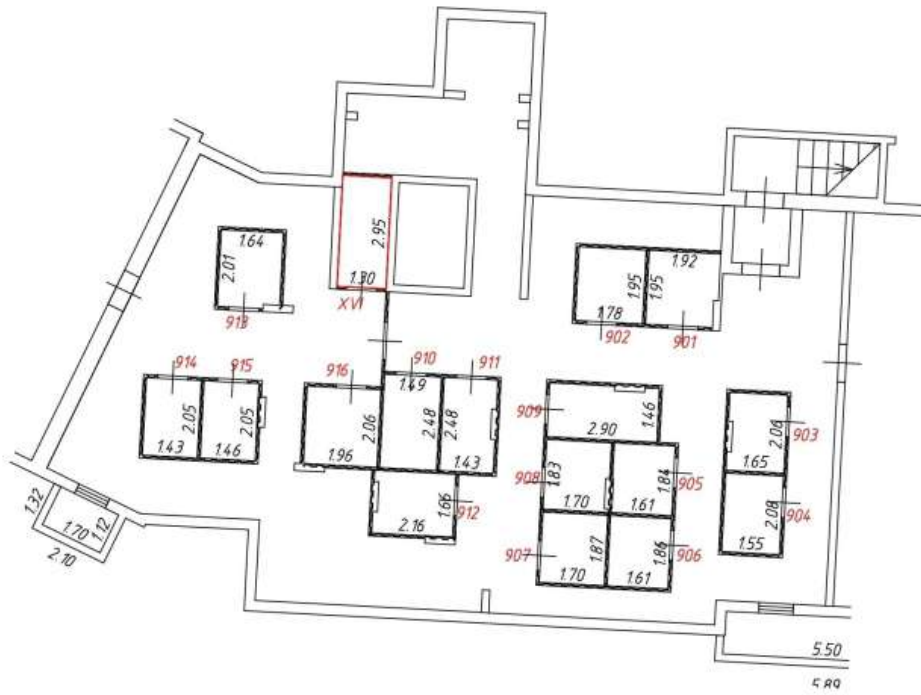
Условные обозначения:

-  - часть границы вновь образованного помещения
-  - номер помещения
-  - линейный размер
-  - стена с дверью
-  - стена с окном и дверью
-  - перегородка
-  - лестница





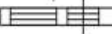


Масштаб: 1:200

Фрагмент плана этажа

подвал
9 подъезд



Условные обозначения:

-  - часть границы вновь образованного помещения
-  - номер помещения
-  - линейный размер
-  - стена с дверью
-  - стена с окном и дверью
-  - перегородка
-  - лестница





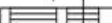


Масштаб: 1:200

Фрагмент плана этажа

подвал
10 подъезд



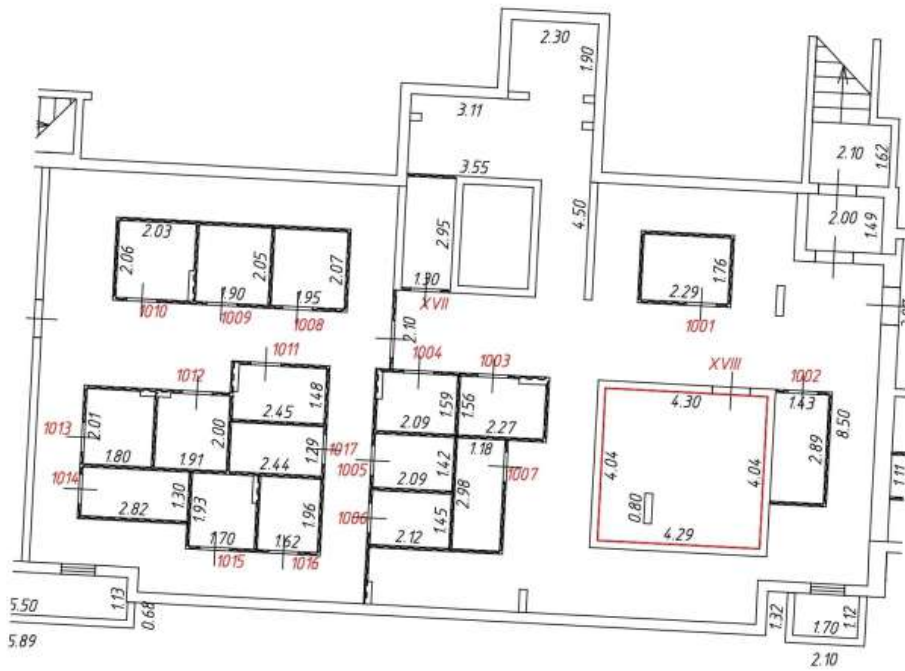
Условные обозначения:

-  - часть границы вновь образованного помещения
-  541 - номер помещения
-  6.50 - линейный размер
-  - стена с дверью
-  - стена с окном и дверью
-  - перегородка
-  - лестница





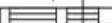


Масштаб: 1:200

Фрагмент плана этажа

подвал
10 подъезд



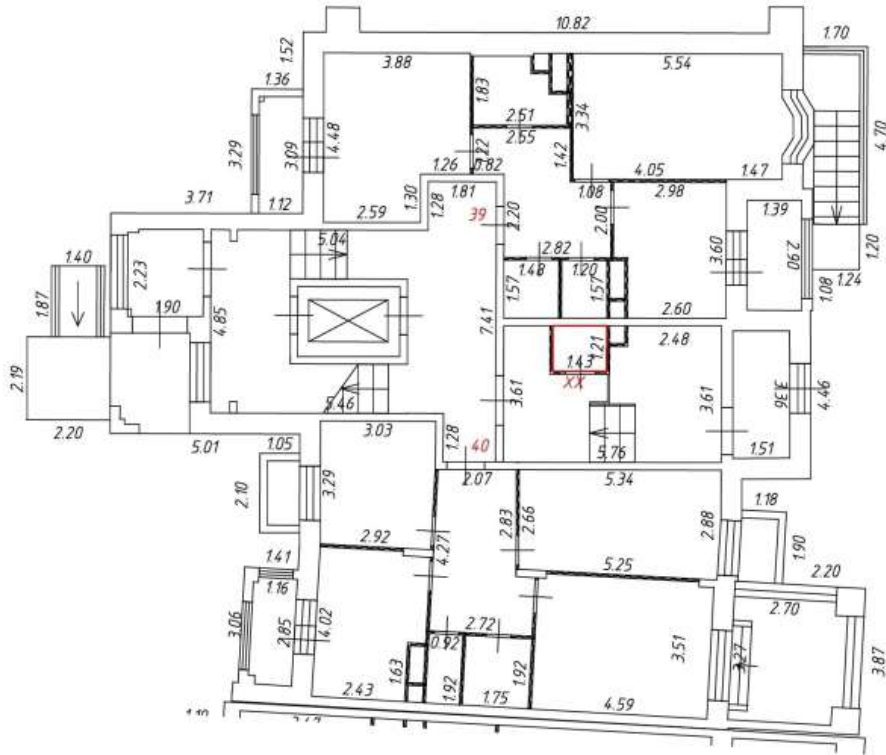
Условные обозначения:

-  - часть границы вновь образованного помещения
-  541 - номер помещения
-  6.50 - линейный размер
-  - стена с дверью
-  - стена с окном и дверью
-  - перегородка
-  - лестница







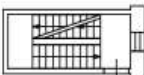
Масштаб: 1:200

Фрагмент плана этажа

1 этаж
2 подъезд



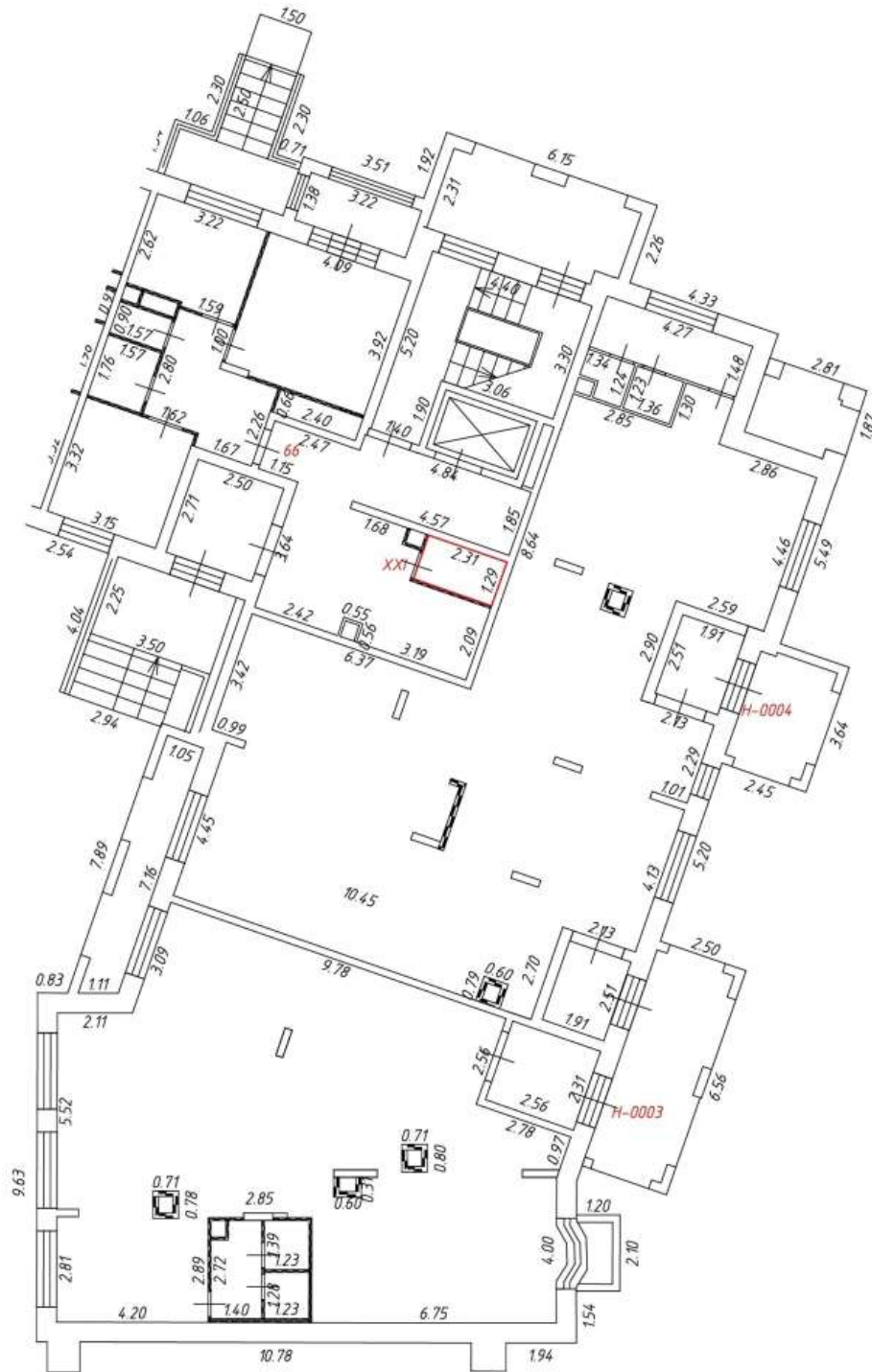
Условные обозначения:

-  - часть границы вновь образованного помещения
-  - номер помещения
-  - линейный размер
-  - стена с дверью
-  - стена с окном и дверью
-  - перегородка
-  - лестница








Масштаб: 1:200

Фрагмент плана этажа

1 этаж
3 подъезд



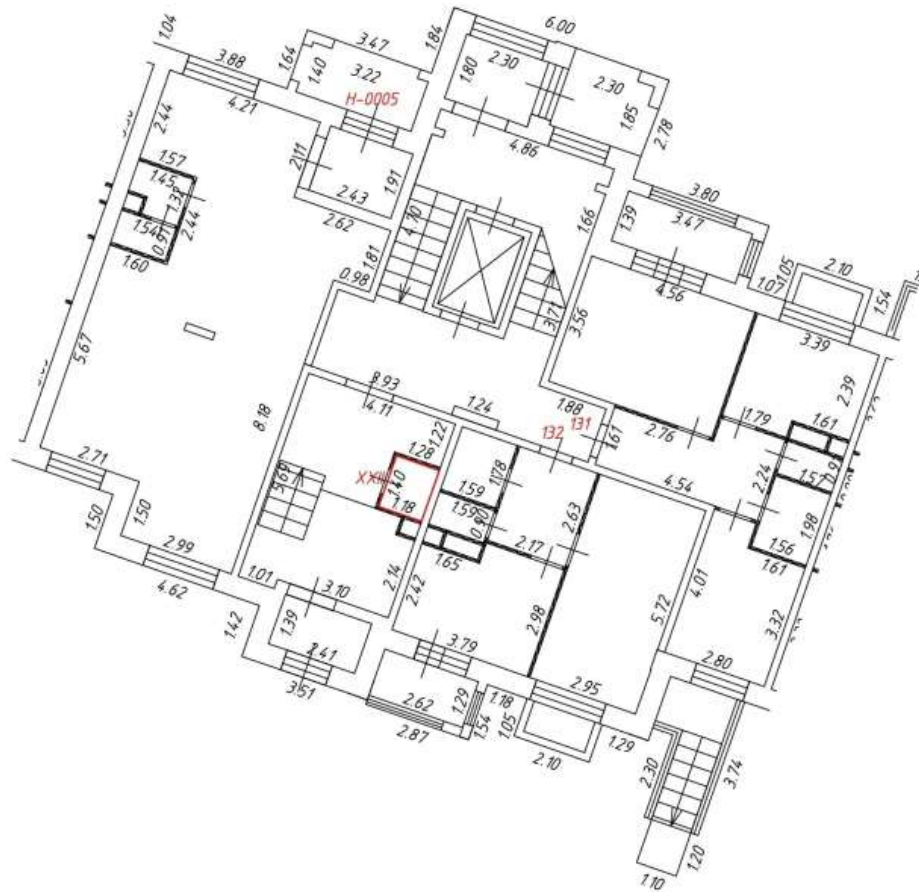
Условные обозначения:

-  - часть границы вновь образованного помещения
-  - номер помещения
-  - линейный размер
-  - стена с дверью
-  - стена с окном и дверью
-  - перегородка
-  - лестница




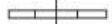
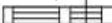

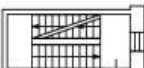
Масштаб: 1:200

Фрагмент плана этажа

1 этаж
4 подъезд



Условные обозначения:

-  - часть границы вновь образованного помещения
-  - номер помещения
-  - линейный размер
-  - стена с дверью
-  - стена с окном и дверью
-  - перегородка
-  - лестница




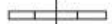
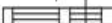


Масштаб: 1:200

Фрагмент плана этажа

1 этаж
5 подъезд



Условные обозначения:

-  - часть границы вновь образованного помещения
-  - номер помещения
-  - линейный размер
-  - стена с дверью
-  - стена с окном и дверью
-  - перегородка
-  - лестница




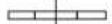
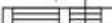


Масштаб: 1:200

Фрагмент плана этажа

1 этаж
5 подъезд



Условные обозначения:

-  - часть границы вновь образованного помещения
-  - номер помещения
-  - линейный размер
-  - стена с дверью
-  - стена с окном и дверью
-  - перегородка
-  - лестница


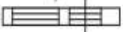

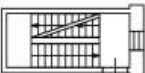
Масштаб: 1:200

Фрагмент плана этажа

1 этаж
6 подъезд



Условные обозначения:

- — часть границы вновь образованного помещения
- 541 — номер помещения
- 650 — линейный размер
-  — стена с дверью
-  — стена с окном и дверью
-  — перегородка
-  — лестница




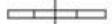


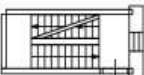
Масштаб: 1:200

Фрагмент плана этажа

1 этаж
7 подъезд



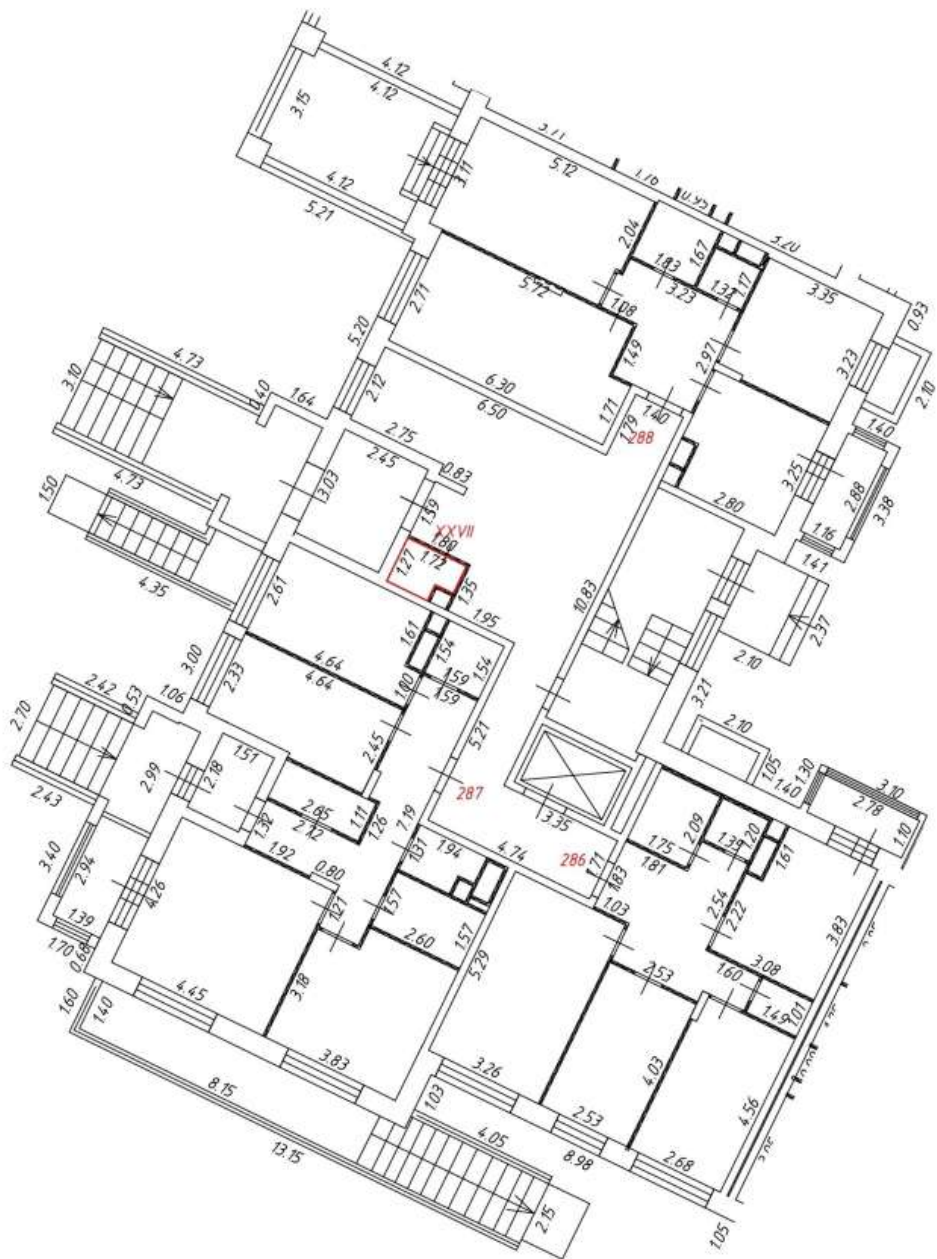
Условные обозначения:

-  - часть границы вновь образованного помещения
-  - номер помещения
-  - линейный размер
-  - стена с дверью
-  - стена с окном и дверью
-  - перегородка
-  - лестница




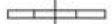
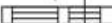


Масштаб: 1:200

Фрагмент плана этажа

1 этаж
8 подъезд



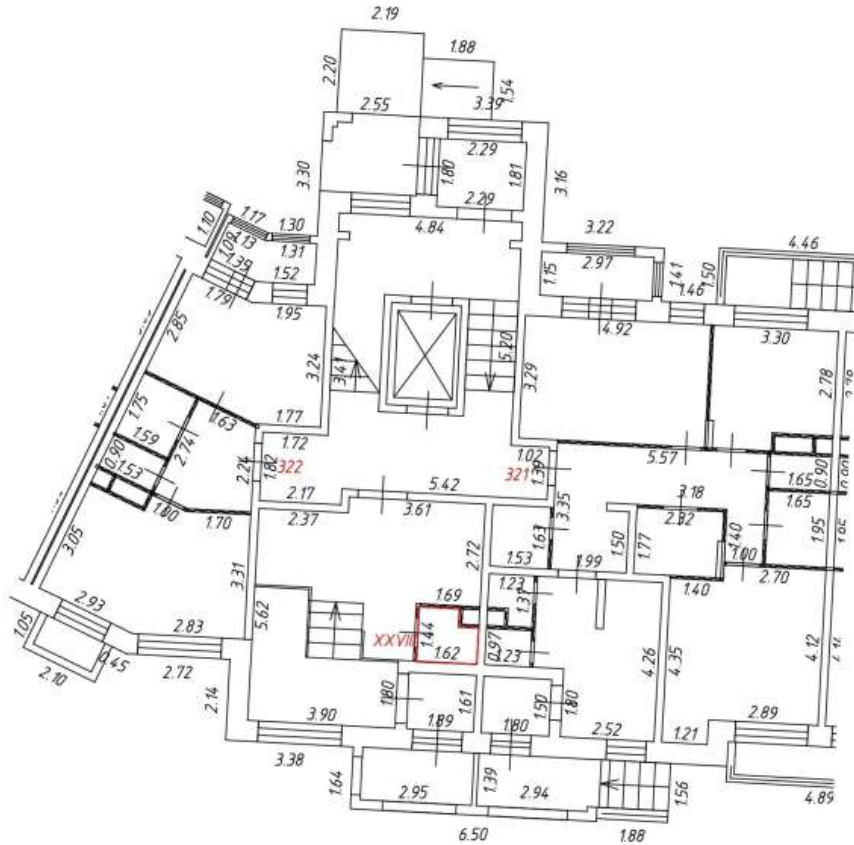
Условные обозначения:

-  - часть границы вновь образованного помещения
-  - номер помещения
-  - линейный размер
-  - стена с дверью
-  - стена с окном и дверью
-  - перегородка
-  - лестница





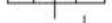
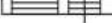

Масштаб: 1:200

Фрагмент плана этажа

1 этаж
9 подъезд

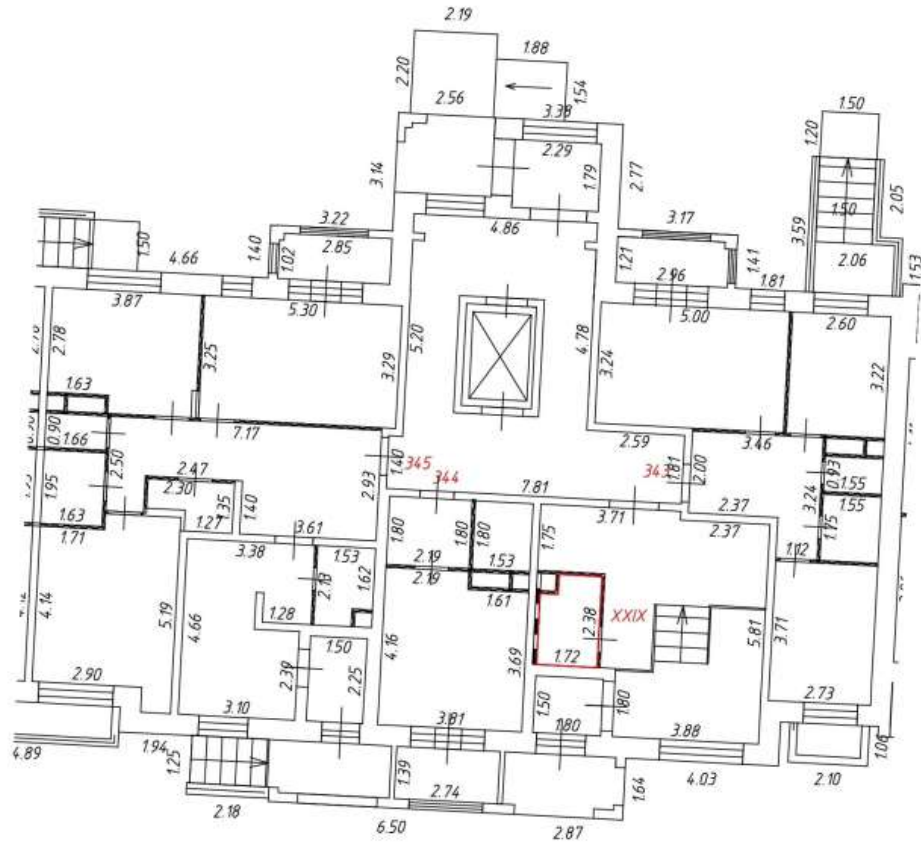


Условные обозначения:


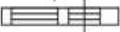


-  – часть границы вновь образованного помещения
-  541 – номер помещения
-  6.50 – линейный размер
-  – стена с дверью
-  – стена с окном и дверью
-  – перегородка
-  – лестница

Фрагмент плана этажа

1 этаж
10 подъезд



Условные обозначения:

- — часть границы вновь образованного помещения
- 541 — номер помещения
- 6.50 — линейный размер
-  — стена с дверью
-  — стена с окном и дверью
-  — перегородка
-  — лестница

Масштаб: 1:200



Условные обозначения:

- 541 - номер помещения
- 650 - линейный размер
- стена с окном и дверью
- перегородка
- остекленная лоджия
- балкон
- лифт
- лестница

Масштаб: 1:200

План 1 этажа



Условные обозначения:

- 541 - номер помещения
- 650 - линейный размер
- стена с дверью
- стена с окном и дверью
- перегородка
- остекленная лоджия
- лифт
- лестница
- балкон

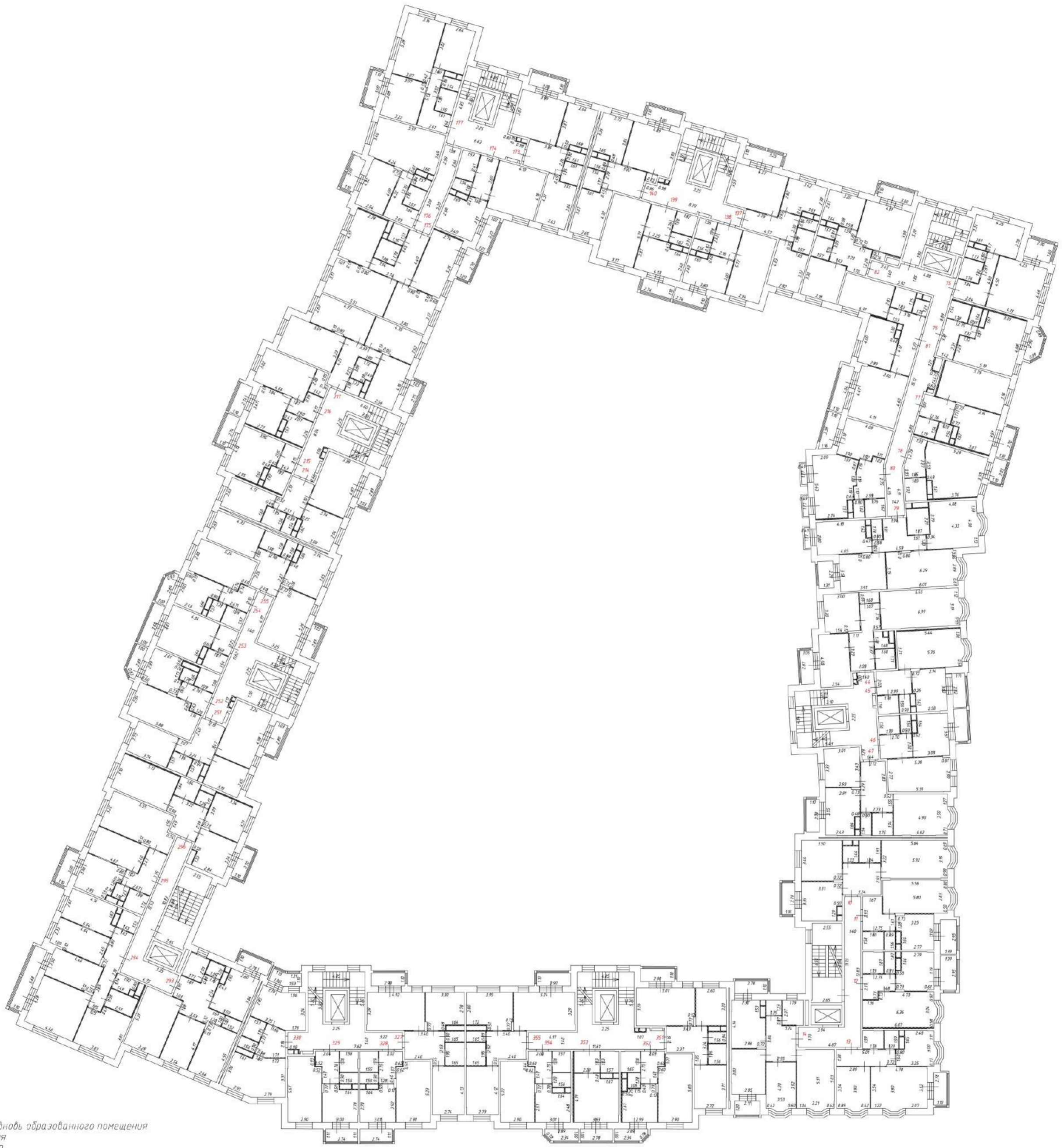
Масштаб 1:200



Условные обозначения:

-  - часть границы внодь образованного помещения
-  - номер помещения
-  - линейный размер
-  - стена с дверью
-  - стена с окном и дверью
-  - перегородка
-  - остекленная лоджия
-  - балкон
-  - лифт
-  - лестница

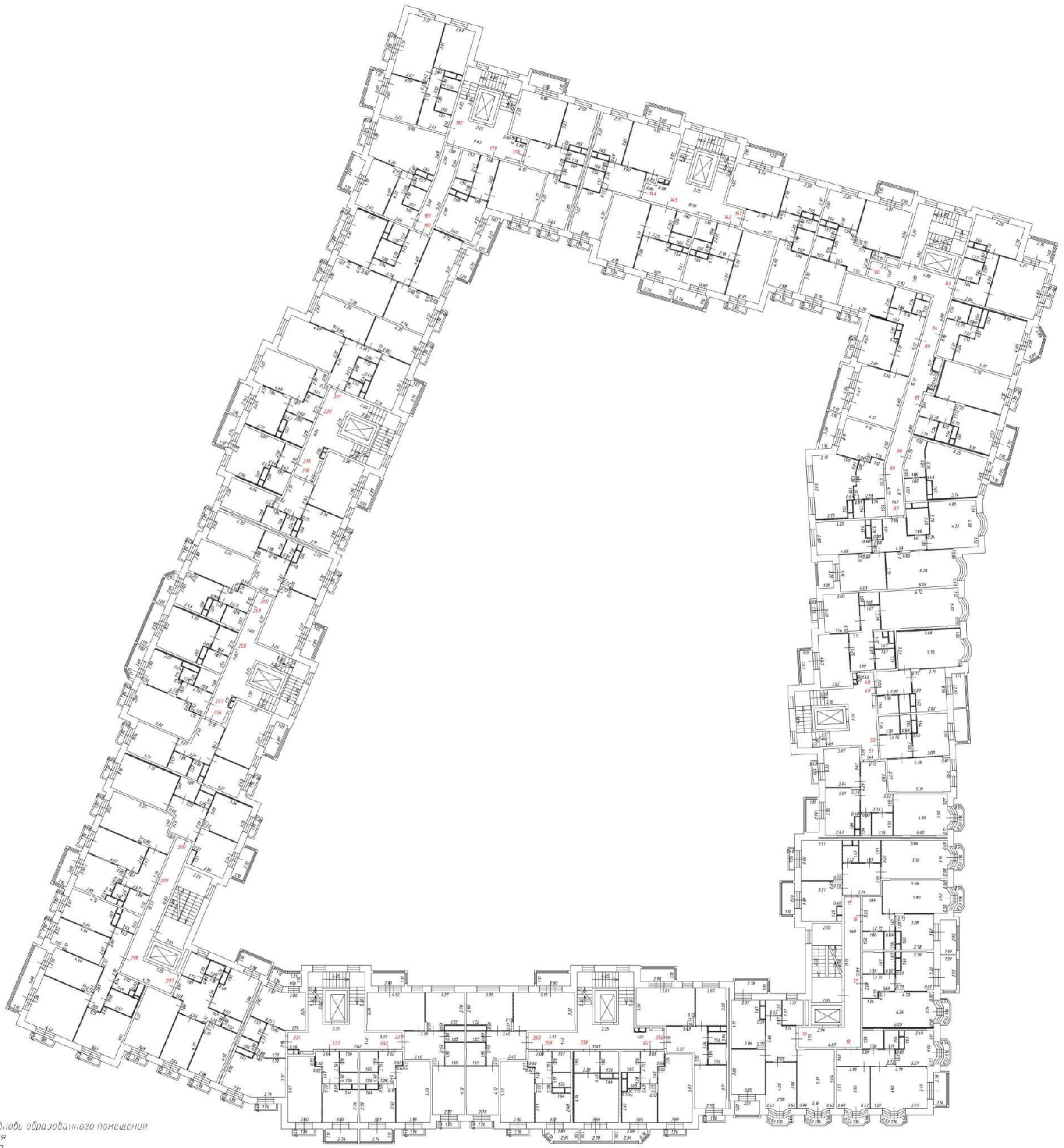
Масштаб 1:200



Условные обозначения:

-  - часть границы ввиде образованного помещения
-  - номер помещения
-  - линейный размер
-  - стена с дверью
-  - стена с окном и дверью
-  - перегородка
-  - остекленная лоджия
-  - балкон
-  - лифт
-  - лестница

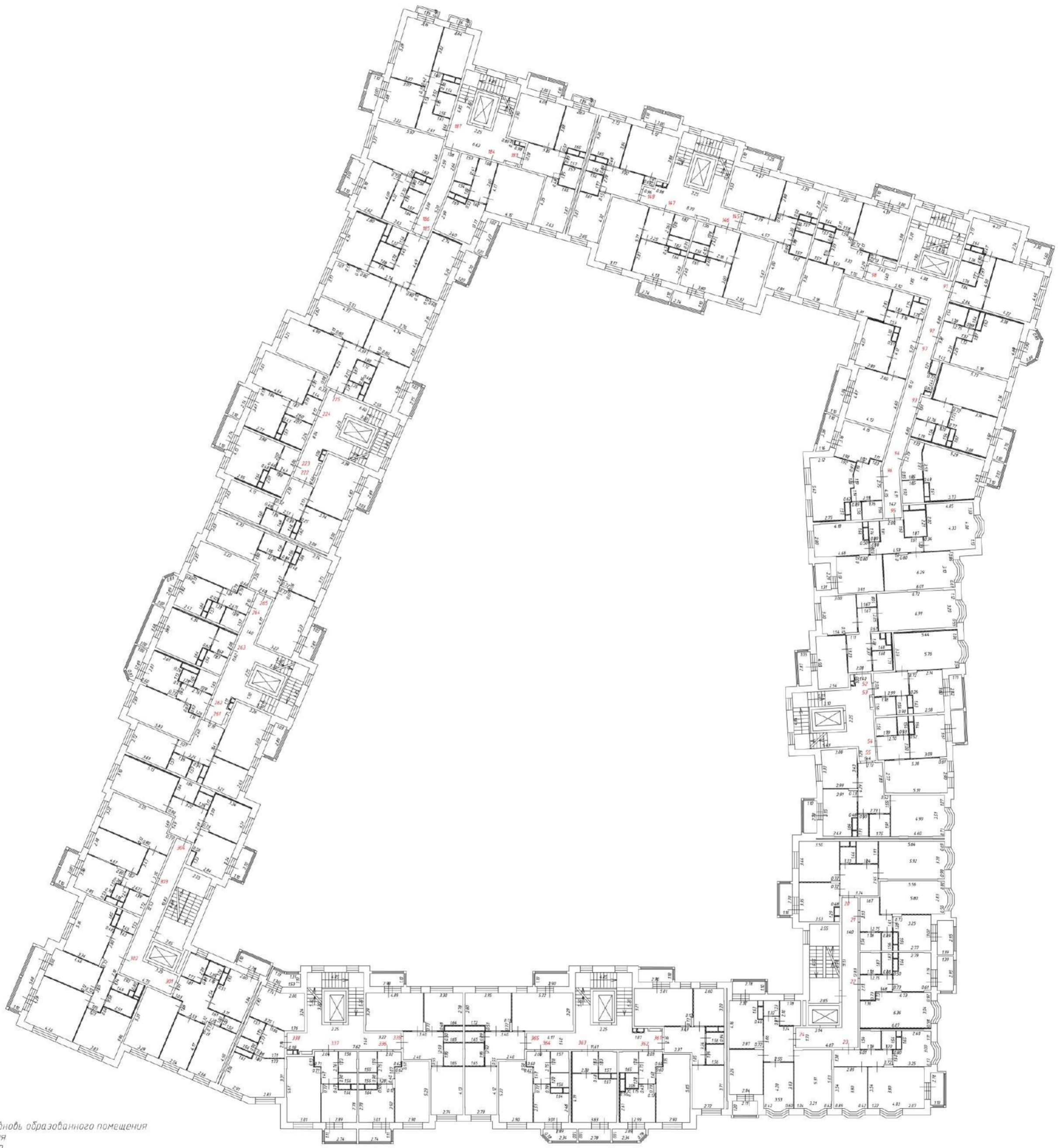
Масштаб: 1:200





Условные обозначения:

-  - часть границы ввиде образованного помещения
-  - номер помещения
-  - линейный размер
-  - стена с дверью
-  - стена с окном и дверью
-  - перегородка
-  - остекленная лоджия
-  - балкон
-  - лифт
-  - лестница

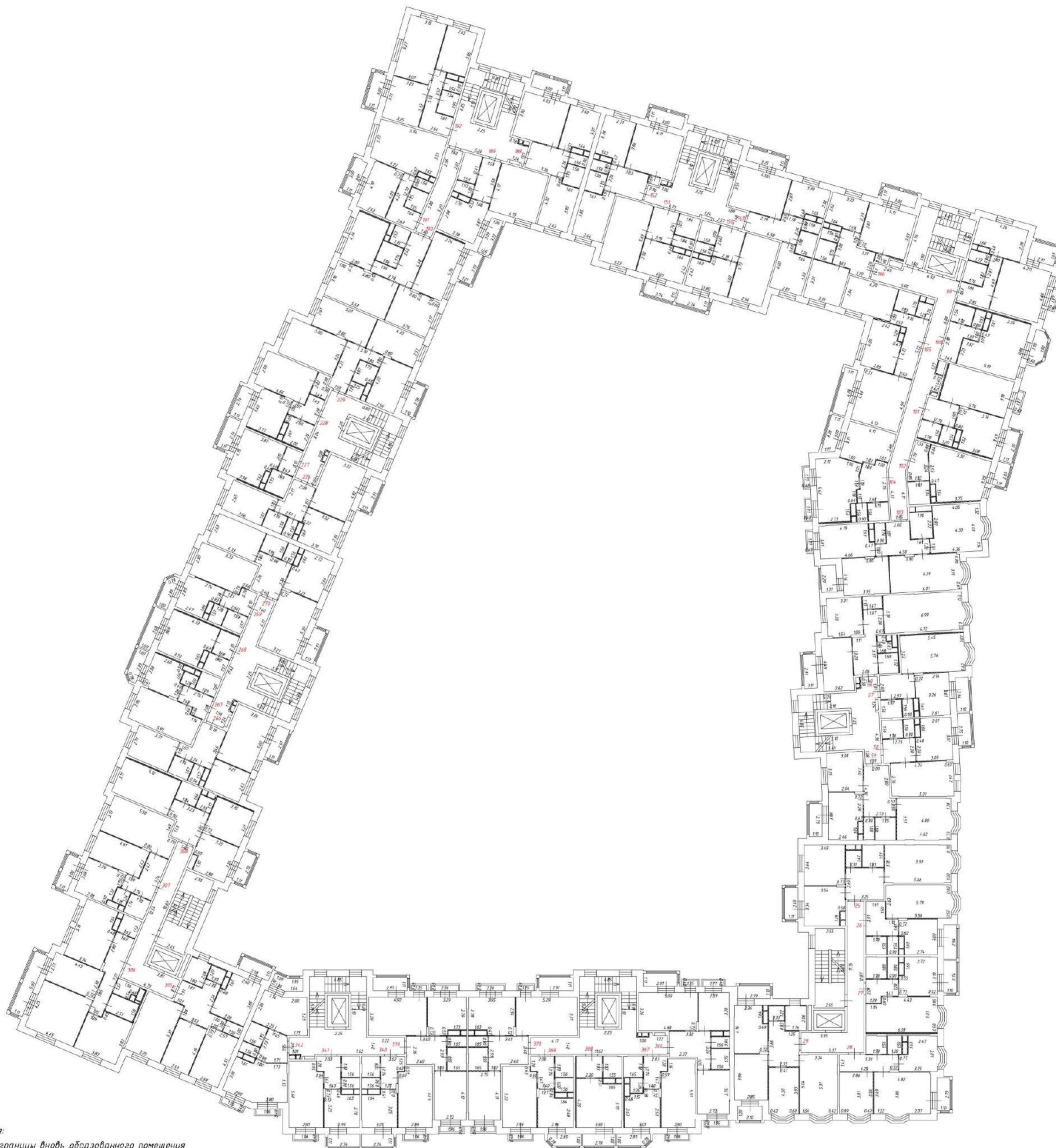
Масштаб 1:200



Условные обозначения:

-  - часть границы ввиде образованного помещения
-  - номер помещения
-  - линейный размер
-  - стена с дверью
-  - стена с окном и дверью
-  - перегородка
-  - остекленная лоджия
-  - балкон
-  - лифт
-  - лестница

Масштаб: 1:200













Условные обозначения:

- часть границы вновь образованного помещения
- 541 - номер помещения
- 650 - линейный размер
- стена с дверью
- стена с окном и дверью
- перегородка
- остекленная лоджия
- лифт
- лестница
- балкон

Масштаб: 1:200




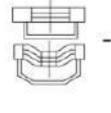
Условные обозначения:

-  - часть границы вновь образованного помещения
-  - номер помещения
-  - линейный размер
-  - стена с дверью
-  - стена с окном и дверью
-  - перегородка
-  - остекленная лоджия
-  - балкон
-  - лифт
-  - лестница

Масштаб: 1:200



Условные обозначения:

- 801 - номер помещения
- 650 - линейный размер
-  - стена с дверью
-  - стена с окном и дверью
-  - перегородка
-  - остекленная лоджия
-  - балкон
-  - лифт
-  - лестница

Масштаб: 1:200



Условные обозначения:

-  - номер помещения
-  - линейный размер
-  - стена с дверью
-  - стена с окном и дверью
-  - перегородка
-  - остекленная лоджия
-  - балкон
-  - лифт
-  - лестница

Масштаб: 1:200



МИНИСТЕРСТВО СТРОИТЕЛЬНОГО КОМПЛЕКСА МОСКОВСКОЙ ОБЛАСТИ

Кому: ООО "Ивастрой"

наименование застройщика (фамилия, имя,
отчество – для граждан, полное наименование
организации – для юридических лиц)

141400, Московская область, г. Химки,
ibocharnikov@urbgroup.ru

почтовый индекс и адрес, адрес электронной почты

РАЗРЕШЕНИЕ на строительство

Дата 01.02.2018

№ RU50-55-10217-2018

Министерство строительного комплекса Московской области

(наименование уполномоченного федерального органа исполнительной власти или органа исполнительной власти субъекта Российской Федерации, или органа

местного самоуправления, осуществляющих выдачу разрешения на строительство. Государственная корпорация по атомной энергии "Росатом")

в соответствии со статьей 51 Градостроительного кодекса Российской Федерации разрешает:

1	Строительство объекта капитального строительства	V
	Реконструкцию объекта капитального строительства	
	Работы по сохранению объекта культурного наследия, затрагивающие конструктивные и другие характеристики надежности и безопасности такого объекта	
	Строительство линейного объекта (объекта капитального строительства, входящего в состав линейного объекта)	
	Реконструкцию линейного объекта (объекта капитального строительства, входящего в состав линейного объекта)	

2	Наименование объекта капитального строительства (этапа) в соответствии с проектной документацией	«Жилой комплекс по адресу: Московская область, Одинцовский район, с. Лайково. Жилой дом № 21»
	Наименование организации, выдавшей положительное заключение экспертизы проектной документации, и в случаях, предусмотренных законодательством Российской Федерации, реквизиты приказа об утверждении положительного заключения государственной экологической экспертизы	ООО «Экспертстройинжиниринг»
	Регистрационный номер и дата выдачи положительного заключения экспертизы проектной документации и в случаях, предусмотренных законодательством Российской Федерации, реквизиты приказа об утверждении положительного заключения государственной экологической экспертизы	№ 50-2-1-3-0323-17 от 29.09.2017
3	Кадастровый номер земельного участка (земельных участков), в пределах которого (которых) расположен или планируется расположение объекта капитального строительства	50:20:0040306:285
	Номер кадастрового квартала (кадастровых кварталов), в пределах которого (которых) расположен или планируется расположение объекта капитального строительства	
	Кадастровый номер реконструируемого объекта капитального строительства	
3.1	Сведения о градостроительном плане земельного участка	№ RU50511309-MSK004932 утверждён распоряжением Министерства строительного комплекса Московской области от 27.09.2016 № Г19-3115
3.2	Сведения о проекте планировки и проекте межевания территории	Проект планировки территории и проект межевания территории утверждены распоряжением Министерства строительного комплекса Московской области от 26.09.2016 № П19/3092 «Об утверждении проекта планировки территории и проекта межевания территории по адресу: Московская область, Одинцовский район, с.п. Горское, вблизи с. Лайково»
3.3	Сведения о проектной документации объекта капитального строительства, планируемого к строительству, реконструкции, проведению работ сохранения объекта культурного наследия, при которых затрагиваются конструктивные и другие характеристики	ООО «Урбан-Проектирование», ООО «Группа Экоанализ»

	надежности и безопасности объекта		
4	Краткие проектные характеристики для строительства, реконструкции объекта капитального строительства, объекта культурного наследия, если при проведении работ по сохранению объекта культурного наследия затрагиваются конструктивные и другие характеристики надежности и безопасности такого объекта:		
	Наименование объекта капитального строительства, входящего в состав имущественного комплекса, в соответствии с проектной документацией:		
	Общая площадь (кв. м):	27307,40	Площадь участка (кв. м): 84243,00
	Объем (куб. м):	94701,60	в том числе подземной части (куб. м): 9979,20
	Количество этажей (шт.):	7-9-10	Высота (м): 35,70
	Количество подземных этажей (шт.):	1	Вместимость (чел.):
	Площадь застройки (кв. м):	4082,00	
	Иные показатели:	<p>Объем надземной части, по проекту , куб.м - 84722,40; Количество надземных этажей, по проекту , этажей - 6-8-9; Иные основные показатели, по проекту - 2-комнатных двухуровневых – 1 шт., 3-комнатных двухуровневых – 2 шт., 5-комнатных двухуровневых – 1 шт.; Общая площадь кладовых – 448,10 кв.м.; Количество кладовых – 129 шт.; Общая площадь помещений общего пользования – 5 345,20 кв.м.; Общая площадь технических помещений – 374,00 кв.м.; Общая площадь помещений общественного назначения – 507,30 кв.м., в т.ч.: диспетчерская – 41,10 кв.м.; помещения под аренду или продажу – 466,20 кв.м.; Площадь балконов, лоджий, террас – 1 506,80 кв.м.; Жилая площадь – 9 070,70 кв.м.; Общая площадь, кв.м - ---; Общая площадь квартир без учета лоджий и балконов, по проекту кв.м - 16975,30; Общая площадь квартир с учетом лоджий и балконов, по проекту кв.м - 17688,00; Количество секций, по проекту единиц - 10; Количество квартир, всего, по проекту шт. - 370; Количество 1-комнатных квартир, по проекту шт. - 158; Количество 2-комнатных квартир, по проекту шт. - 155; Количество 3-комнатных квартир, по проекту шт - 45; Количество 4-комнатных квартир, по проекту шт. - 8;</p>	
5	Адрес (местоположение) объекта:	Московская область, Одинцовский район, с. Лайково	

6	Краткие проектные характеристики линейного объекта:	
	Категория:(класс)	
	Протяженность:	
	Мощность (пропускная способность, грузооборот, интенсивность движения):	
	Тип (КЛ, ВЛ, КВЛ), уровень напряжения линий электропередачи	
	Перечень конструктивных элементов, оказывающих влияние на безопасность:	
	Иные показатели :	

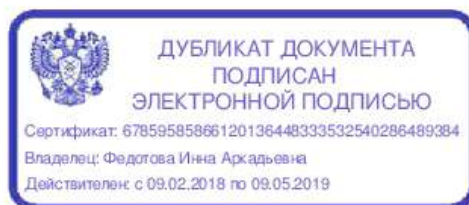
Срок действия настоящего разрешения – до **01.04.2020** в соответствии с **658-2016-21-ПОС**

**Первый заместитель
министра строительного
комплекса Московской
области**

(должность уполномоченного
лица органа, осуществляющего
выдачу разрешения на строительство)
01.02.2018



И.А. Федотова
(расшифровка подписи)



На основании заявления ФОНД «СПЕЦИАЛЬНЫЕ ПРОЕКТЫ ФОНДА ЗАЩИТЫ ПРАВ ГРАЖДАН – УЧАСТНИКОВ ДОЛЕВОГО СТРОИТЕЛЬСТВА» от 29.05.2019 № P001-2360362388-24760964 о внесении изменений в разрешение на строительство № RU50-55-10217-2018 от 01.02.2018 выданного Министерством строительного комплекса Московской области (далее – разрешение на строительство) внести в разрешение на строительство следующее(-ие) изменение(-я):

- в связи с приобретением физическим или юридическим лицом прав на земельный участок, в отношении, которого прежнему правообладателю земельного участка выдано разрешение на строительство внести в разрешение на строительство следующее изменение(-я):

На титульном листе разрешения на строительство поле «наименование застройщика (фамилия, имя, отчество – для граждан, полное наименование организации – для юридических лиц), почтовый индекс и адрес, адрес электронной почты» изложить в следующей редакции: ФОНД «СПЕЦИАЛЬНЫЕ ПРОЕКТЫ ФОНДА ЗАЩИТЫ ПРАВ ГРАЖДАН – УЧАСТНИКОВ ДОЛЕВОГО СТРОИТЕЛЬСТВА» 125009, г. Москва, ул. Воздвиженка, д. 10, пом. XI, ком. 179.

**Министр жилищной
политики Московской
области**

(должность уполномоченного
лица органа, осуществляющего
выдачу разрешения на строительство)

05.06.2019



ДОКУМЕНТ ПОДПИСАН
ЭЛЕКТРОННОЙ ПОДПИСЬЮ

Сертификат:
406812724791273825709798678100557722955
Владелец: Федотова Инна Аркадьевна
Действителен: с 13.11.2018 по 13.02.2020

И.А. Федотова
(расшифровка подписи)

На основании заявления ФОНД «СПЕЦИАЛЬНЫЕ ПРОЕКТЫ ФОНДА ЗАЩИТЫ ПРАВ ГРАЖДАН – УЧАСТНИКОВ ДОЛЕВОГО СТРОИТЕЛЬСТВА» от 13.01.2020 № P001-2360362388-32501658 о внесении изменений в разрешение на строительство № RU50-55-10217-2018 от 01.02.2018 выданного Министерством строительного комплекса Московской области (далее – разрешение на строительство) внести в разрешение на строительство следующее(-ие) изменение(-я):

- в связи с продлением срока действия разрешения на строительство внести следующее изменение(-я):

Действие настоящего разрешения на строительство продлено до 31.12.2020

**Первый заместитель
министра жилищной
политики Московской
области**

(должность уполномоченного
лица органа, осуществляющего
выдачу разрешения на строительство)
17.01.2020



Л.В. Ращепкина
(расшифровка подписи)

На основании заявления ПУБЛИЧНО-ПРАВОВАЯ КОМПАНИЯ "ФОНД ЗАЩИТЫ ПРАВ ГРАЖДАН - УЧАСТНИКОВ ДОЛЕВОГО СТРОИТЕЛЬСТВА" от 22.09.2020 № P001-9918319777-38807827 о внесении изменений в разрешение на строительство № RU50-55-10217-2018 от 01.02.2018 выданного Министерством жилищной политики Московской области (далее – разрешение на строительство) внести в разрешение на строительство следующее(-ие) изменение(-я):

- в связи с приобретением физическим или юридическим лицом прав на земельный участок, в отношении, которого прежнему правообладателю земельного участка выдано разрешение на строительство внести в разрешение на строительство следующее изменение(-я):

На титульном листе разрешения на строительство поле «наименование застройщика (фамилия, имя, отчество – для граждан, полное наименование организации – для юридических лиц), почтовый индекс и адрес, адрес электронной почты» изложить в следующей редакции: ПУБЛИЧНО-ПРАВОВАЯ КОМПАНИЯ "ФОНД ЗАЩИТЫ ПРАВ ГРАЖДАН - УЧАСТНИКОВ ДОЛЕВОГО СТРОИТЕЛЬСТВА" 125009, ГОРОД МОСКВА, УЛИЦА ВОЗДВИЖЕНКА, ДОМ 10, ПОМ./КОМ. XI/18

**Первый заместитель
министра жилищной
политики Московской
области**

(должность уполномоченного
лица органа, осуществляющего
выдачу разрешения на строительство)
28.09.2020



Л.В. Ращепкина
(расшифровка подписи)

На основании заявления Публично-правовой компании "Фонд защиты прав граждан - участников долевого строительства" от 04.06.2021 № P001-9918319777-46030673 о внесении изменений в разрешение на строительство от 01.02.2018 № RU50-55-10217-2018, выданного Министерством строительного комплекса Московской области (далее – разрешение на строительство) внести в разрешение на строительство следующее(-ие) изменение(-я):

Пункт 2 таблицы разрешения на строительство изложить в следующей редакции:

2	Наименование объекта капитального строительства (этапа) в соответствии с проектной документацией	«ЖИЛОЙ КОМПЛЕКС ПО АДРЕСУ: МОСКОВСКАЯ ОБЛАСТЬ, ОДИНЦОВСКИЙ РАЙОН, С.ЛАЙКОВО. ЖИЛОЙ ДОМ 21. ЗАВЕРШЕНИЕ СТРОИТЕЛЬСТВА»
	Наименование организации, выдавшей положительное заключение экспертизы проектной документации, и в случаях, предусмотренных законодательством Российской Федерации, реквизиты приказа об утверждении положительного заключения государственной экологической экспертизы	ООО «Экспертстройинжиниринг» Государственное автономное учреждение Московской области «Московская областная государственная экспертиза»
	Регистрационный номер и дата выдачи положительного заключения экспертизы проектной документации и в случаях, предусмотренных законодательством Российской Федерации, реквизиты приказа об утверждении положительного заключения государственной экологической экспертизы	50-2-1-3-0323-17 от 29.09.2017 50-1-1-3-009038-2020 от 26.03.2020

Подпункт 3.3 пункта 3 таблицы разрешения на строительство изложить в следующей редакции:

3.3	Сведения о проектной документации объекта капитального строительства, планируемого к строительству, реконструкции, проведению работ сохранения объекта культурного наследия, при которых затрагиваются конструктивные и другие характеристики надежности и безопасности объекта	ООО «ТРИДИКА» ОАО «МОСЦТИСИЗ»
-----	---------------------------------------------------------------------------------------------------------------------------------------------------------------------------------------------------------------------------------------------------------------------------------	----------------------------------

Пункт 4 таблицы разрешения на строительство изложить в следующей редакции:

4	Краткие проектные характеристики для строительства, реконструкции объекта капитального строительства, объекта культурного наследия, если при проведении работ по сохранению объекта культурного наследия затрагиваются конструктивные и другие характеристики надежности и безопасности такого объекта:
---	---------------------------------------------------------------------------------------------------------------------------------------------------------------------------------------------------------------------------------------------------------------------------------------------------------

Наименование объекта капитального строительства, входящего в состав имущественного комплекса, в соответствии с проектной документацией:			
Жилой дом № 21			
Общая площадь (кв. м):	27300.4	Площадь участка (кв. м):	84243
Объем (куб. м):	94701.6	в том числе подземной части (куб. м):	9979.2
Количество этажей (шт.):	10	Высота (м):	35.7
Количество подземных этажей (шт.):	1	Вместимость (чел.):	
Площадь застройки (кв. м):	4082		
Иные показатели:	<p>Жилой дом № 21 Количество зданий, сооружений, проектное - 1 Объем надземной части, по проекту - 84722.4 Иные основные показатели, по проекту - Количество этажей 7, 9, 10 (этажность 6-8-9) Количество квартир - 370 шт., в т.ч.: 1-комнатных - 158 шт.; 2-комнатных - 155 шт.; 3-комнатных - 45 шт.; 4-комнатных - 8 шт.; 2-комнатных двухуровневых – 1 шт.; 3-комнатных двухуровневых – 2 шт.; 5-комнатных двухуровневых – 1 шт.; Общая площадь кладовых – 448,10 кв.м.; Количество кладовых – 129 шт.; Общая площадь помещений общего пользования – 5 344,40 кв.м.; Общая площадь технических помещений – 379,00 кв.м.; Площадь нежилых помещений общественного назначения (диспетчерская) 23,4 м.; Площадь нежилых помещений коммерческого назначения (под аренду) – 466,20 кв.м.; Площадь балконов, лоджий, террас – 1499,8 кв.м.; Жилая площадь – 9066,9 кв.м.; Общая площадь квартир (без учета балконов) - 16967,9 кв.м.; Общая площадь квартир (с учетом балконов) - 17676,9 кв.м.</p>		

Первый заместитель
министра жилищной
политики Московской
области

(должность уполномоченного лица
органа, осуществляющего выдачу
разрешения на строительство)

10.06.2021



(электронная подпись)

Синельников Иван
Александрович
(расшифровка подписи)

На основании заявления ПУБЛИЧНО-ПРАВОВАЯ КОМПАНИЯ "ФОНД ЗАЩИТЫ ПРАВ ГРАЖДАН - УЧАСТНИКОВ ДОЛЕВОГО СТРОИТЕЛЬСТВА" от 16.09.2021 № P001-9918319777-49672800 об исправлении технической ошибки внести в разрешение на строительство от 01.02.2018 № RU50-55-10217-2018, выданного Министерством строительного комплекса Московской области (далее – разрешение на строительство) следующее(ие) изменение(я):

в связи с допущенной технической ошибкой при внесении изменений в разрешение на строительство на основании заявления № P001-9918319777-46030673 от 04.06.2021 в записи о внесении изменений в графе "Иные показатели" пункта 4 таблицы разрешения на строительство "Краткие проектные характеристики для строительства, реконструкции объекта капитального строительства, объекта культурного наследия, если при проведении работ по сохранению объекта культурного наследия затрагиваются конструктивные и другие характеристики надежности и безопасности такого объекта: Наименование объекта капитального строительства, входящего в состав имущественного комплекса, в соответствии с проектной документацией: Жилой дом № 21" словосочетание: "Площадь нежилых помещений общественного назначения (диспетчерская) 23,4 м.; Площадь нежилых помещений коммерческого назначения (под аренду) – 466,20 кв.м.;" заменить на словосочетание: "Общая площадь помещений общественного назначения - 489,60 кв. м, в т.ч.: - диспетчерская - 23,40 кв. м; - помещения под аренду или продажу - 466,20 кв. м"

Первый заместитель
министра жилищной
политики Московской
области

(должность уполномоченного лица
органа, осуществляющего выдачу
разрешения на строительство)

22.09.2021



(электронная подпись)

Ращепкина Людмила
Владимировна
(расшифровка подписи)

На основании заявления ПУБЛИЧНО-ПРАВОВОЙ КОМПАНИИ "ФОНД ЗАЩИТЫ ПРАВ ГРАЖДАН - УЧАСТНИКОВ ДОЛЕВОГО СТРОИТЕЛЬСТВА" от 01.12.2021 № P001-9918319777-52607502 о внесении изменений в разрешение на строительство от 01.02.2018 № RU50-55-10217-2018, выданного Министерством строительного комплекса Московской области (далее – разрешение на строительство) внести в разрешение на строительство следующее(-ие) изменение(-я):

- в связи с продлением срока действия разрешения на строительство внести следующее изменение(-я):

Действие настоящего разрешения продлено до 15.03.2022.

Первый заместитель
министра жилищной
политики Московской
области

(должность уполномоченного лица
органа, осуществляющего выдачу
разрешения на строительство)

03.12.2021



(электронная подпись)

Ращепкина Людмила
Владимировна

(расшифровка подписи)

На основании заявления ПУБЛИЧНО-ПРАВОВАЯ КОМПАНИЯ "ФОНД РАЗВИТИЯ ТЕРРИТОРИЙ" от 01.03.2022 № P001-9918319777-57009343 о внесении изменений в разрешение на строительство от 01.02.2018 № RU50-55-10217-2018, выданного Министерством строительного комплекса Московской области (далее – разрешение на строительство) внести в разрешение на строительство следующее(-ие) изменение(-я):

- в связи с продлением срока действия разрешения на строительство внести следующее изменение(-я):

Действие настоящего разрешения продлено до 15.12.2022.

Первый заместитель
министра жилищной
политики Московской
области

(должность уполномоченного лица
органа, осуществляющего выдачу
разрешения на строительство)

04.03.2022



(электронная подпись)

Ращепкина Людмила
Владимировна
(расшифровка подписи)

На основании заявления ПУБЛИЧНО-ПРАВОВАЯ КОМПАНИЯ "ФОНД РАЗВИТИЯ ТЕРРИТОРИЙ" от 12.12.2022 № P001-7684298907-66951536 о внесении изменений в разрешение на строительство от 01.02.2018 № RU50-55-10217-2018, выданного Министерством строительного комплекса Московской области (далее – разрешение на строительство) внести в разрешение на строительство следующее(-ие) изменение(-я):

- в связи с продлением срока действия разрешения на строительство внести следующее изменение(-я):

Действие настоящего разрешения продлено до 15.06.2023.

Первый заместитель
министра жилищной
политики Московской
области

(должность уполномоченного лица
органа, осуществляющего выдачу
разрешения на строительство)

15.12.2022



(электронная подпись)

Ращепкина Людмила
Владимировна

(расшифровка подписи)

На основании заявления ПУБЛИЧНО-ПРАВОВАЯ КОМПАНИЯ "ФОНД РАЗВИТИЯ ТЕРРИТОРИЙ" от 16.05.2023 № P001-9918319777-71696474 о внесении изменений в разрешение на строительство от 01.02.2018 № RU50-55-10217-2018, выданного Министерством строительного комплекса Московской области (далее - разрешение на строительство) внести в разрешение на строительство следующее(-ие) изменение(-я):

Раздел 1. Реквизиты разрешения на строительство	
1.1. Дата разрешения на строительство:	01.02.2018
1.2. Номер разрешения на строительство:	RU50-55-10217-2018
1.3. Наименование органа (организации):	Министерство строительного комплекса Московской области
1.4. Срок действия настоящего разрешения:	15.06.2023
1.5. Дата внесения изменений или исправлений:	22.05.2023
Раздел 6. Информация о результатах экспертизы проектной документации и государственной экологической экспертизы	
6.1. Сведения об экспертизе проектной документации	
6.1.1.1. Дата утверждения:	29.09.2017
6.1.1.2. Номер:	50-2-1-3-0323-17
6.1.1.3. Наименование органа или организации, выдавшей положительное заключение экспертизы проектной документации:	ООО «Экспертстройинжиниринг»
6.1.2.1. Дата утверждения:	26.03.2020
6.1.2.2. Номер:	50-1-1-3-009038-2020
6.1.2.3. Наименование органа или организации, выдавшей положительное заключение экспертизы проектной документации:	Государственное автономное учреждение Московской области «Московская областная государственная экспертиза»
6.2. Сведения о государственной экологической экспертизе	
6.2.1.1. Дата утверждения:	-
6.2.1.2. Номер:	-
6.2.1.3. Наименование органа, утвердившего положительное заключение государственной экологической экспертизы:	-
6.3. Подтверждение соответствия вносимых в проектную документацию изменений требованиям, указанным в части 3.8 статьи 49 Градостроительного кодекса Российской Федерации	
6.3.1. Дата:	26.02.2021
6.3.2. Номер:	б/№
6.3.3. Сведения о лице, утвердившем указанное подтверждение:	Корелов Г.А.

6.3.1. Дата:	18.04.2023
6.3.2. Номер:	б/№
6.3.3. Сведения о лице, утвердившем указанное подтверждение:	Землянухин С.В.
6.3.1. Дата:	16.05.2023
6.3.2. Номер:	б/№
6.3.3. Сведения о лице, утвердившем указанное подтверждение:	Землянухин С.В.
6.4. Подтверждение соответствия вносимых в проектную документацию изменений требованиям, указанным в части 3.9 статьи 49 Градостроительного кодекса Российской Федерации	
6.4.1. Дата:	-
6.4.2. Номер:	-
6.4.3. Наименование органа исполнительной власти или организации, проводившей оценку соответствия:	-
Раздел 7. Проектные характеристики объекта капитального строительства	
7. Наименование объекта капитального строительства, предусмотренного проектной документацией:	І -ЭТАП - «ЖИЛОЙ КОМПЛЕКС ПО АДРЕСУ: МОСКОВСКАЯ ОБЛАСТЬ, ОДИНЦОВСКИЙ РАЙОН, С.ЛАЙКОВО. ЖИЛОЙ ДОМ №21 ЗАВЕРШЕНИЕ СТРОИТЕЛЬСТВА КОРРЕКТИРОВКА»
7.1. Вид объекта капитального строительства:	Здание
7.2. Назначение объекта:	Многоквартирный дом
7.3. Кадастровый номер реконструируемого объекта капитального строительства:	-
7.4. Площадь застройки (кв. м):	4082,0
7.4.1. Площадь застройки части объекта капитального строительства (кв. м):	4082
7.5. Площадь (кв. м):	27300,4
7.5.1. Площадь части объекта капитального строительства (кв. м):	27300,4
7.6. Площадь нежилых помещений (кв. м):	-
7.7. Площадь жилых помещений (кв. м):	16967,9
7.8. Количество помещений (штук):	-
7.9. Количество нежилых помещений (штук):	-
7.10. Количество жилых помещений (штук):	370
7.11. в том числе квартир (штук):	370
7.12. Количество машино-мест (штук):	-
7.13. Количество этажей:	7-9-10

7.14. в том числе, количество подземных этажей:	1
7.15. Вместимость (человек):	-
7.16. Высота (м):	-
7.17. Иные показатели:	<p>Строительный объем - 94701,6 куб.м., в том числе: Объем надземной части – 84722,4 куб.м. Объем подземной части – 9979,2 куб.м. Этажность 6-8-9</p> <p>Количество квартир - 370 шт., в т.ч.: 1-комнатных - 158 шт.; 2-комнатных - 155 шт.; 3-комнатных - 45 шт.; 4-комнатных - 8 шт.; 2-комнатных двухуровневых – 1 шт.; 3-комнатных двухуровневых – 2 шт.; 5-комнатных двухуровневых – 1 шт.; Общая площадь кладовых – 448,10 кв.м.; Количество кладовых – 129 шт.; Общая площадь помещений общего пользования – 5344,40 кв.м.; Общая площадь технических помещений – 379,00 кв.м.; Общая площадь помещений общественного назначения - 489,60 кв. м, в т.ч.: -диспетчерская - 23,40 кв. м.; -помещения под аренду или продажу - 466,20 кв. м. Общая площадь квартир (с учетом балконов) - 17676,9 кв.м. II ЭТАП - реализация системы технологического обеспечения региональной общественной безопасности и оперативного управления «Безопасный регион» и сетям связи общего пользования в соответствии с техническими условиями от 21.10.2019 № 191021-659. По результатам выполнения работ 2-го этапа проинформировать Министерство жилищной политики Московской области с приложением подтверждающих документов.</p>

<p>Первый заместитель министра жилищной политики Московской области</p>	<p> ДОКУМЕНТ ПОДПИСАН ЭЛЕКТРОННОЙ ПОДПИСЬЮ</p> <p>Сертификат 00F71BF825F8BEC5A3F371F992D2E98C68 Владелец Синельников Иван Александрович Действителен с 21.02.2023 по 16.05.2024</p>	<p>Синельников Иван Александрович</p>
<p>(должность уполномоченного лица органа (организации), осуществляющего выдачу разрешения на строительство)</p>	<p>(электронная подпись)</p>	<p>(расшифровка подписи)</p>



**АДМИНИСТРАЦИЯ ОДИНЦОВСКОГО ГОРОДСКОГО ОКРУГА МОСКОВСКОЙ
ОБЛАСТИ**

Маршала Жукова ул., д.28, Одинцово, 143000

тел. (495)596-1432, факс (495)599-7138,

e-mail: adm@odin.ru

(Ф.И.О. собственника)

РЕШЕНИЕ

о присвоении (аннулировании) адреса

от 04.10.2022 № 3182

Руководствуясь Административным регламентом предоставления органами местного самоуправления городских округов и муниципальных районов Московской области государственной услуги «Присвоение объекту адресации адреса и аннулирование такого адреса», утвержденным распоряжением Главархитектуры Московской области от 24.08.2017 № 31РВ-166, Уставом Одинцовского городского округа Московской области, Правилами присвоения, изменения и аннулирования адресов объектам адресации на территории Одинцовского городского округа Московской области, утвержденными постановлением Главы Одинцовского городского округа от 18.07.2019 № 20,

1. Земельному участку с кадастровым номером 50:20:0040306:285 присвоить адрес: Российская Федерация, Московская область, Одинцовский городской округ, село Лайково, микрорайон Город-событие, земельный участок 31.
2. Земельному участку с кадастровым номером 50:20:0040306:348 присвоить адрес: Российская Федерация, Московская область, Одинцовский городской округ, село Лайково, микрорайон Город-событие, земельный участок 35.
3. Земельному участку с кадастровым номером 50:20:0040306:350 присвоить адрес: Российская Федерация, Московская область, Одинцовский городской округ, село Лайково, микрорайон Город-событие, земельный участок 34.
4. Присвоить на основании разрешения на строительство от 25.10.2017 № RU50-55-9456-2017 строящемуся объекту капитального строительства: «Жилой комплекс по адресу: Московская область, Одинцовский район, с. Лайково. Жилой дом № 18», расположенному на земельном участке с кадастровым номером 50:20:0040306:285 следующий адрес: Российская Федерация, Московская область, Одинцовский городской округ, село Лайково, микрорайон Город-событие, дом 18.
5. Присвоить на основании разрешения на строительство от 30.11.2016 № RU50-19-6582-2016 строящемуся объекту капитального строительства: «Жилой комплекс по адресу: Московская область, Одинцовский район, с. Лайково. Жилой дом № 20», расположенному на земельном участке с кадастровым номером

50:20:0040306:285 следующий адрес: Российская Федерация, Московская область, Одинцовский городской округ, село Лайково, микрорайон Город-событие, дом 20.

6. Присвоить на основании разрешения на строительство от 01.02.2018 № RU50-55-10217-2018 строящемуся объекту капитального строительства: «Жилой комплекс по адресу: Московская область, Одинцовский район, с. Лайково. Жилой дом № 21», расположенному на земельном участке с кадастровым номером 50:20:0040306:285 следующий адрес: Российская Федерация, Московская область, Одинцовский городской округ, село Лайково, микрорайон Город-событие, дом 21.

7. Присвоить на основании разрешения на строительство от 01.12.2016 № RU50-19-6618-2016 строящемуся объекту капитального строительства: «Жилой комплекс по адресу: Московская область, Одинцовский район, с. Лайково. Жилой дом № 22», расположенному на земельном участке с кадастровым номером 50:20:0040306:285 следующий адрес: Российская Федерация, Московская область, Одинцовский городской округ, село Лайково, микрорайон Город-событие, дом 22.

8. Присвоить на основании разрешения на строительство от 02.08.2017 № RU50-55-8705-2017 строящемуся объекту капитального строительства: «Жилой комплекс по адресу: Московская область, Одинцовский район, с. Лайково. Жилой дом №69», расположенному на земельном участке с кадастровым номером 50:20:0040306:348 следующий адрес: Российская Федерация, Московская область, Одинцовский городской округ, село Лайково, микрорайон Город-событие, дом 69.

9. Присвоить на основании разрешения на строительство от 10.08.2017 № RU50-55-8808-2017 строящемуся объекту капитального строительства: «Жилой комплекс по адресу: Московская область, Одинцовский район, с. Лайково. Жилой дом №70», расположенному на земельном участке с кадастровым номером 50:20:0040306:348 следующий адрес: Российская Федерация, Московская область, Одинцовский городской округ, село Лайково, микрорайон Город-событие, дом 70.

10. Присвоить на основании разрешения на строительство от 02.08.2017 № RU50-55-8703-2017 строящемуся объекту капитального строительства: «Жилой комплекс по адресу: Московская область, Одинцовский район, с. Лайково. Жилой дом №64», расположенному на земельном участке с кадастровым номером 50:20:0040306:350 следующий адрес: Российская Федерация, Московская область, Одинцовский городской округ, село Лайково, микрорайон Город-событие, дом 64.

11. После принятия решения о вводе объекта в эксплуатацию считать адреса, указанные в 4,5,6,7,8,9,10 пунктах настоящего решения, адресами зданий, завершеного строительством.

Первый заместитель
Главы Администрации

ДОКУМЕНТ ПОДПИСАН
ЭЛЕКТРОННОЙ ПОДПИСЬЮ
Сертификат: 07C2A8FAEB1ACD4079BFED1E3C0CF2A128B86D6D
Владелец: Пайсов Михаил Алексеевич
Действителен с: 27.12.2021 по 27.03.2023

М.А. Пайсов

Подпись и печать кадастрового инженера (при подготовке технического плана в форме бумажного документа): _____

Лист электронных подписей документа